КАРТА-ПЛАН ТЕРРИТОРИИ

Пояснительная записка

1. Сведения о территории выполнения комплексных кадастровых работ: 72:25:0106018, 72:25:0104004, ишим

(наименование субъекта Российской Федерации, муниципального образования, населенного пункта, уникальные учетные номера кадастровых кварталов, иные сведения, позволяющие определить местоположение территории, на которой выполняются комплексные кадастровые работы, например, наименование садоводческого или огороднического некоммерческого товарищества, гаражного кооператива, элемента планировочной структуры)

2. Основания выполнения комплексных кадастровых работ:

Наименование, дата и номер документа, на основании которого выполняются комплексные кадастровые работы: Муниципальный контракт, "13" мая 2025 г. , 6

3. Дата подготовки карты-плана территории: "16" ноября 2025 г.

4. Сведения о заказчике(ах) комплексных кадастровых работ:

В отношении юридического лица, органа местного самоуправления муниципального района, муниципального округа или городского округа либо уполномоченного исполнительного органа государственной власти субъекта Российской Федерации:

полное или сокращенное (в случае, если имеется) наименование: Муниципальное казённое учреждение «Управление имуществом и земельными ресурсами г. Ишима»
основной государственный регистрационный номер: 1027201229307
идентификационный номер налогоплательщика: 7205010997

В отношении физического лица или представителя физических или юридических лиц:

фамилия, имя, отчество (последнее - при наличии): -
страховой номер индивидуального лицевого счета в системе обязательного пенсионного страхования Российской Федерации (СНИЛС): -

Наименование и реквизиты документа, подтверждающие полномочия представителя заказчика(ов) комплексных кадастровых работ: -

Адрес электронной почты (для направления уведомления о результатах внесения сведений в Единый государственный реестр недвижимости): terraplus102006@rambler.ru

5. Сведения об исполнителе комплексных кадастровых работ:

Полное или сокращенное (в случае, если имеется) наименование и адрес юридического лица, с которым заключен государственный или муниципальный контракт либо договор подряда на выполнение комплексных кадастровых работ: ООО "Терра Плюс", Тюмень, ул.Республики, 155а-53

Фамилия, имя. отчество кадастрового инженера (последнее - при наличии): Ароян Лариса Николаевна и основной государственный регистрационный номер кадастрового инженера индивидуального предпринимателя (ОГРНИП): -

Страховой номер индивидуального лицевого счета в системе обязательного пенсионного страхования Российской Федерации (СНИЛС) кадастрового инженера: 061-573-926 68

Уникальный реестровый номер кадастрового инженера в реестре саморегулируемой организации кадастровых инженеров и дата внесения сведений о физическом лице в такой реестр: 782, 2017-03-01

Полное или (в случае, если имеется) сокращенное наименование саморегулируемой организации кадастровых инженеров, членом которой является кадастровый инженер: СРО "Кадастровые инженеры"

Контактный телефон: +79091858460

Почтовый адрес и адрес электронной почты, по которым осуществляется связь с кадастровым инженером: terraplus102006@rambler.ru

6. Перечень документов, использованных при подготовке карты-плана территории

№ п/п	Реквизиты документа				
	Вид	Дата	Номер	Наименование	Иные сведения
1	2	3	4	5	6
1	Кадастровый план территории	22.05.2025	КУВИ-001/2025-110416914	Кадастровый план территории кадастрового квартала 72:25:0106018	-
2	Кадастровый план территории	22.05.2025	КУВИ-001/2025-110419433	Кадастровый план территории кадастрового квартала 72:25:0106018	-
3	ПРОЧИЕ	25.12.2009	350	Правила землепользования и застройки г.Ишима	-
4	ПРОЧИЕ	13.05.2020	-	Выписки о пунктах государственной геодезической сети	-
5	ПРОЧИЕ	01.07.2025	170-18002/2025-В	письмо	-

7. Пояснения к карте-плану территории

1. Карта-план подготовлен в результате выполнения комплексных кадастровых работ в отношении в отношении объектов недвижимости, расположенных на территории: Тюменская область, г. Ишим, кадастровый квартал 72:25:0106018 (в границах улиц Сурикова - 40 лет Победы, улиц Казанская – Курганская) и кадастрового квартала 72:25:0104004 (в границах улиц 8 Марта - Артиллерийская, улиц Карла Маркса - 1-я Северная). Основанием выполнения комплексных кадастровых работ является Муниципальный контракт от 13.05.2025 № 6, заключенный со стороны заказчика:
МКУ «Управление имуществом и земельными ресурсами г. Ишима»,
почтовый адрес: 627753, Тюменская область, г. Ишим, ул. Пономарева, д.12/1,
адрес электронной почты: uizr-ishim@obl72.ru, номер контактного телефона: 8 (34551) 7-40-32, 7-39-48,
со стороны исполнителя:
ООО «Терра Плюс»;
фамилия, имя, отчество (при наличии) кадастрового инженера: Ароян Лариса Николаевна, Вичканова Елена Сергеевна
наименование саморегулируемой организации кадастровых инженеров, членом которой является кадастровый инженер: СРО Союз «кадастровые инженеры»
уникальный регистрационный номер члена саморегулируемой организации кадастровых инженеров в реестре членов саморегулируемой организации кадастровых инженеров: 782, 838;
дата внесения сведений о физическом лице в реестр членов саморегулируемой организации кадастровых инженеров: 17.02.2016г., 15.10.2014г.;
почтовый адрес: г.Тюмень, ул.Республики, д.155а, оф.53
адрес электронной почты: terraplus102006@mail.ru;
номер контактного телефона: 89091858460, 89028134431.
При подготовке карты-плана были использованы сведения ЕГРН в виде кадастровых планов территории на кадастровые квартала 72:25:0104004 и 72:25:0106018, материалы территориального планирования, Правила землепользования и застройки г.Ишима, утвержденные Решением Ишимской городской думы №350 от 25.12.2009г.
Согласно сведений кадастровых планов территорий кадастровых кварталов 72:25:0104004 и 72:25:0106018 не уточненными числятся 487 объектов (из них в кадастровом квартале 72:25:0104004 212 объектов капитального строительства, 58 земельных участков, в кадастровом квартале 72:25:0106018 131 объект капитального строительства, 84 земельных участков). Внесены в карту-план 432 объекта (из них в кадастровом квартале 72:25:0104004 внесены 51 земельный участок, 189 объектов капитального строительства, в кадастровом квартале 72:25:0106018 внесены 65 земельных участков, 127 объектов капитального строительства). Кроме того исправлены 18 объектов, сведения о которых уже были внесены в ЕГРН (72:25:0104004:113, 72:25:0104004:307, 72:25:0104004:442, 72:25:0104004:427, 72:25:0104004:112, 72:25:0104004:1461, 72:25:0104004:8, 72:25:0104004:54, 72:25:0104004:78, 72:25:0104004:99, 72:25:0104004:402, 72:25:0104004:408, 72:25:0104004:423, 72:25:0104004:1709, 72:25:0106018:381, 72:25:0106018:533, 72:25:0106018:2024, 72:25:0106018:2469.) .
Не внесены 55 объектов (из них 9 объектов — снесены, 3 объекта — дубли, 22 объекта не идентифицированы, 1 объект является единым землепользованием, 17 объектов расположены в других кадастровых кварталах, 3 объекта являются линейными). Не идентифицированы объекты с кадастровыми номерами: 72:25:0106018:383, 72:25:0106018:390, 72:25:0106018:392, 72:25:0106018:400, 72:25:0106018:413, 72:25:0106018:415,

7. Пояснения к карте-плану территории

72:25:0106018:425, 72:25:0106018:429, 72:25:0106018:432, 72:25:0106018:435, 72:25:0106018:441, 72:25:0106018:444, 72:25:0106018:446, 72:25:0106018:447, 72:25:0106018:468, 72:25:0106018:469, 72:25:0106018:1686, 72:25:0106018:1829, 72:25:0106018:2303, 72:25:0106018:1689, 72:25:0106018:1915, 72:25:0104004:1154. Снесены 9 объектов с кадастровыми номерами 72:25:0104004:618, 72:25:0104004:747, 72:25:0104004:777, 72:25:0104004:1042, 72:25:0104004:1162, 72:25:0105001:1833, 72:25:0106018:1828, 72:25:0106018:564, 72:25:0106018:651. Имеются 3 дубля — объекты с кадастровыми номерами 72:25:0104004:688 (72:25:0104004:1037 является дублем), 72:25:0104004:613 (72:25:0104004:810 является дублем), 72:25:0104004:550 (72:25:0104004:1130 является дублем). Объекты, расположенные в других кадастровых кварталах описаны ниже.
3 земельных участка с кадастровыми номерами 72:25:0106018:497, 72:25:0106018:501, 72:25:0106018:512 располагаются под линейными объектами.
Земельный участок с кадастровым номером 72:25:0106018:525 является единым землепользованием, состоящим из двух обособленных участков с кадастровыми номерами 72:25:0106018:523 и 72:25:0106018:524, сведения о границах которых внесены. Единое землепользование координат не имеет.
Кадастровый квартал 72:25:0104004 расположен в границах следующих территориальных зон:
Ж1 (зона застройки индивидуальными жилыми домами), предельная минимальная площадь для индивидуального жилищного строительства — 400 кв.м.
О1 (зона делового, общественного и коммерческого назначения), предельная минимальная площадь для индивидуального жилищного строительства — 400 кв.м., для остальных видов разрешенного использования значения предельной минимальной площади не установлены.
О2 (зона размещения объектов социального и коммунально-бытового назначения), предельная минимальная площадь для индивидуального жилищного строительства — 400 кв.м., для остальных видов разрешенного использования значения предельной минимальной площади не установлены.
Ж3 (зона застройки среднеэтажными многоквартирными домами), предельная предельная минимальная площадь для индивидуального жилищного строительства — 400 кв.м., для остальных видов разрешенного использования значения предельной минимальной площади не установлены.
Кадастровый квартал 72:25:0104004 расположен в границах следующих территориальных зон:
О1 (зона делового, общественного и коммерческого назначения), предельная минимальная площадь для индивидуального жилищного строительства — 400 кв.м., для остальных видов разрешенного использования значения предельной минимальной площади не установлены.
П2 (коммунально-складская зона), предельная минимальная площадь для индивидуального жилищного строительства — 400 кв.м., для остальных видов разрешенного использования значения предельной минимальной площади не установлены.
Т (зона транспортной инфраструктуры), предельная минимальная площадь для индивидуального жилищного строительства — 400 кв.м., для остальных видов разрешенного использования значения предельной минимальной площади не установлены.
Ж2 (зона застройки индивидуальными жилыми домами и домами блокированной застройки), предельная минимальная площадь для индивидуального жилищного строительства — 400 кв.м., для остальных видов разрешенного использования значения предельной минимальной площади не установлены.
Ж3 (зона застройки среднеэтажными многоквартирными домами), предельная предельная минимальная площадь для индивидуального жилищного строительства — 400 кв.м., для остальных видов разрешенного использования значения предельной минимальной площади не установлены.
О2 (зона размещения объектов социального и коммунально-бытового назначения), предельная минимальная площадь для индивидуального жилищного строительства — 400 кв.м., для остальных видов разрешенного использования значения предельной минимальной площади не установлены.
О5 (зона учебно-образовательная), предельная минимальная площадь для индивидуального жилищного строительства — 400 кв.м., для остальных видов разрешенного использования значения предельной минимальной площади не установлены.
Р1 (зона озелененных территорий общего пользования), предельная минимальная площадь для ведения огородничества — 200 кв.м., для остальных видов разрешенного использования значения предельной минимальной площади не установлены.
Сп3 (зона режимных территорий), размер предельной минимальной площади не установлен.
В сведения ЕГРН внесен земельный участок с КН 72:25:0106018:356 с адресным описанием: Тюменская область, г.Ишим. При анализе выяснилось, что на данный объект имеется еще один кадастровый номер 72:25:0106018:354, который и является фактическим.
В сведения ЕГРН внесен земельный участок с кадастровым номером72:25:0106018:20 с адресным описанием: обл. Тюменская, г. Ишим, ул. Казанская, дом 40. Данный земельный участок стоит на ГКУ без прав. На месте этого участка сверху на ГКУ стоят 4 земельных участка с кадастровыми номерами 72:25:0106018:33 (без прав), 72:25:0106018:279 (аренда), 72:25:0106018:280 (аренда), 72:25:0106018:281 (аренда).
В сведения ЕГРН внесен земельный участок с КН 72:25:0104004:363 с адресным описанием: Тюменская обл., г. Ишим, ул. Карасульская, 149. При анализе выяснилось, что данный земельный участок вошел в состав

7. Пояснения к карте-плану территории

земельного участка с КН 72:25:0104004:364.
В сведения ЕГРН внесен объект капитального строительства (жилой дом) с КН 72:25:0104004:1162 с адресным описанием: Тюменская область, городской округ город Ишим, город Ишим, улица 8-е Марта, дом 44. При обследовании выяснилось, что данный объект снесен, вместо него построен жилой дом с КН 72:25:0104004:640.
В сведения ЕГРН внесен объект капитального строительства (индивидуальный жилой дом) с КН 72:25:0104004:747 с адресным описанием: Тюменская область, город Ишим, улица 1-я Северная, дом 86. При обследовании выяснилось, что данный объект снесен.
В сведения ЕГРН внесен объект капитального строительства (индивидуальный жилой дом) с КН 72:25:0104004:1042 с адресным описанием: Тюменская область, г. Ишим, ул. 1-я Северная, д. 102. При обследовании выяснилось, что данный объект снесен.
В сведения ЕГРН внесен объект капитального строительства (нежилое строение) с КН 72:25:0106018:1828 с адресным описанием: Тюменская (обл), Ишимский (р-н), Ишим (г.), Казанская (ул.), 54. Данный объект по сведениям ЕГРН расположен на земельном участке с КН 72:25:0106018:36. При обследовании выяснилось, что на данном земельном участке вышеуказанный объект капитального строительства отсутствует.
В сведения ЕГРН внесен объект капитального строительства (Здание (котельная №16)) с КН 72:25:0106018:564 с адресным описанием: Тюменская обл., г. Ишим, ул. Казанская, 38г. При обследовании выяснилось, что данный объект снесен.
В сведения ЕГРН внесен объект капитального строительства (жилой дом) с КН 72:25:0105001:1833 с адресным описанием: Тюменская область, г. Ишим, ул. Малая Садовая, д. 98. При обследовании выяснилось, что данный объект снесен.
В сведения ЕГРН внесен объект капитального строительства (жилой дом) с КН 72:25:0104004:618 с адресным описанием: Тюменская область, город Ишим, улица 30 лет ВЛКСМ, дом 15. При обследовании выяснилось, что данный объект снесен.
В сведения ЕГРН внесен объект капитального строительства (жилой дом) с КН 72:25:0104004:777 с адресным описанием: Тюменская область, г. Ишим, ул. Малая Садовая, д. 145. При обследовании выяснилось, что данный объект снесен.
В сведения ЕГРН внесен объект капитального строительства (жилой дом) с КН 72:25:0104004:688 с адресным описанием: Тюменская область, город Ишим, проезд 1-й Северный, дом 6. При обследовании выяснилось, что данный жилой дом внесен в сведения ЕГРН с КН 72:25:0104004:1037. Других жилых домов на территории нет. Следовательно объекта капитального строительства (жилого дома) с КН 72:25:0104004:688 с адресным описанием: Тюменская область, город Ишим, проезд 1-й Северный, дом 6 фактически нет.
В сведения ЕГРН внесен объект капитального строительства (жилой дом) с КН 72:25:0104004:1130 с адресным описанием: Тюменская область, г. Ишим, ул. Карасульская, д. 125. При обследовании выяснилось, что данный жилой дом внесен в сведения ЕГРН и с КН 72:25:0104004:550. Других жилых домов на территории нет. Следовательно объекта капитального строительства (жилого дома) с КН 72:25:0104004:550 с адресным описанием: Тюменская область, г. Ишим, ул. Карасульская, д. 125 фактически нет.
В сведения ЕГРН внесен объект капитального строительства (многоквартирный жилой дом) с КН 72:25:0104004:679 с адресным описанием: Тюменская область, г. Ишим, ул. К.Маркса, д. 20. При обследовании выяснилось, что данный объект находится в кадастровом квартале 72:25:0104010.
В сведения ЕГРН внесен объект капитального строительства (Трансформаторная подстанция) с КН 72:25:0104004:1127 с адресным описанием: Тюменская область, г. Ишим, ул. 8 Марта 45, ул. 8 Марта 47, ул. М.Садовая 121а. При обследовании выяснилось, что данный объект находится в кадастровом квартале 72:25:0104009.
В сведения ЕГРН внесен объект капитального строительства (гараж) с КН 72:25:0104004:1132 с адресным описанием: Тюменская область, г. Ишим, ул. Карла Маркса, 4. При обследовании выяснилось, что данный объект находится в кадастровом квартале 72:25:0104018.
В сведения ЕГРН внесен объект капитального строительства (электросетевой комплекс) с КН 72:25:0104004:1136 с адресным описанием: Тюменская область, г. Ишим, ул. Карла Маркса, 4а. При обследовании выяснилось, что данный объект находится в кадастровом квартале 72:25:0104018.
В сведения ЕГРН внесен объект капитального строительства (нежилое здание (механический цех)) с КН 72:25:0104004:1137 с адресным описанием: Тюменская область, г. Ишим, ул. Карла Маркса, 4а. При обследовании выяснилось, что данный объект находится в кадастровом квартале 72:25:0104018.
В сведения ЕГРН внесен объект капитального строительства (нежилое здание) с КН 72:25:0104004:1138 с адресным описанием: Тюменская область, г. Ишим, ул. Карла Маркса, 4а. При обследовании выяснилось, что данный объект находится в кадастровом квартале 72:25:0104018.
В сведения ЕГРН внесен объект капитального строительства (нежилое строение (подстанция)) с КН 72:25:0104004:1139 с адресным описанием:
Тюменская область, г. Ишим, ул. Карла Маркса, 4-а. При обследовании выяснилось, что данный объект находится в кадастровом квартале 72:25:0104018.
В сведения ЕГРН внесен объект капитального строительства (Административное здание) с КН

7. Пояснения к карте-плану территории

72:25:0104004:1140 с адресным описанием: Тюменская область, г. Ишим, ул. Карла Маркса, 4а. При обследовании выяснилось, что данный объект находится в кадастровом квартале 72:25:0104018.
В сведения ЕГРН внесен объект капитального строительства (нежилое здание (склад)) с КН 72:25:0104004:1141 с адресным описанием: Тюменская область, г. Ишим, ул. Карла Маркса, 4а. При обследовании выяснилось, что данный объект находится в кадастровом квартале 72:25:0104018.
В сведения ЕГРН внесен объект капитального строительства (помещение (магазин)) с КН 72:25:0104004:1142 с адресным описанием: Тюменская область, г. Ишим, ул. Карла Маркса, д. 41/1. При обследовании выяснилось, что данный объект находится в кадастровом квартале 72:25:0105001.
В сведения ЕГРН внесен объект капитального строительства (Здание (общежитие)) с КН 72:25:0104004:1161 с адресным описанием: Тюменская область, г. Ишим, ул. 8-е Марта, д. 25. При обследовании выяснилось, что данный объект находится в кадастровом квартале 72:25:0104011.
В сведения ЕГРН внесен объект капитального строительства (гараж) с КН 72:25:0104004:1249 с адресным описанием: Тюменская область, город Ишим, гаражный кооператив "Машиностроитель". При обследовании выяснилось, что данный объект находится в кадастровом квартале 72:25:0105005.
В сведения ЕГРН внесен объект земельный участок с КН 72:25:0104004:459 с адресным описанием: обл. Тюменская, г. Ишим. При обследовании выяснилось, что данный объект находится в кадастровом квартале 72:25:0105003.
В сведения ЕГРН внесен объект земельный участок с КН 72:25:0104004:464 с адресным описанием: Тюменская обл., г. Ишим, гараж-бокс №7 в гаражном кооперативе "Радуга". При обследовании выяснилось, что данный объект находится в кадастровом квартале 72:25:0105003.
В сведения ЕГРН внесен объект земельный участок с КН 72:25:0104004:465 с адресным описанием: Тюменская область, г. Ишим, гараж-бокс в гаражном кооперативе "Радуга". При обследовании выяснилось, что данный объект находится в кадастровом квартале 72:25:0105003.
В сведения ЕГРН внесен объект земельный участок с КН 72:25:0104004:473 с адресным описанием: Тюменская обл., г. Ишим, гараж-бокс № 24. При обследовании выяснилось, что данный объект находится в кадастровом квартале 72:25:0105003.
В сведения ЕГРН внесен объект земельный участок с КН 72:25:0104004:476 с адресным описанием: обл. Тюменская, г. Ишим. При обследовании выяснилось, что данный объект находится в кадастровом квартале 72:25:0105003.
Объект капитального строительства (жилой дом) с кадастровым номером 72:25:0104004:628, расположенный в г.Ишиме, проезд 30 лет ВЛКСМ, д.5, не полностью входит в границы земельного участка с кадастровым номером 72:25:0104004:112, так как данный земельный участок некорректно замежеван, а также земельный участок с кадастровым номером 72:25:0104004:427 замежеван таким образом, что угол жилого дома с кадастровым номером 72:25:0104004:628 располагается на данном земельном участке.
Объект капитального строительства (жилой дом) с кадастровым номером 72:25:0104004:685, расположенный в г.Ишиме, пер.Северный 1-й, д.10, не полностью входит в границы земельного участка с кадастровым номером 72:25:0104004:302, так как при геодезической съемке выяснилось, что данный жилой дом действительно фасадом выходит за границы данного земельного участка.
Объект капитального строительства (жилой дом) с кадастровым номером 72:25:0104004:710, расположенный в г.Ишиме, проезд Северный, д.8, не полностью входит в границы земельного участка с кадастровым номером 72:25:0104004:303, так как при геодезической съемке выяснилось, что данный жилой дом действительно фасадом выходит за границы данного земельного участка.
Объект капитального строительства (нежилое здание) с кадастровым номером 72:25:0106018:650, расположенный в г.Ишиме, ул.Казанская, д.40а, корп 4, не полностью входит в границы земельного участка с кадастровым номером 72:25:0106018:1921, так как данный земельный участок некорректно замежеван, не по фактическим границам.
Объект капитального строительства (жилое здание) с кадастровым номером 72:25:0104004:890, расположенный в г.Ишиме, ул.К.Маркса, д.27, пересекает границы земельного участка с кадастровым номером 72:25:0104004:518. Объект с кадастровым номером 72:25:0104004:890 фактически располагается в данных границах согласно геодезической съемки. Земельный участок с кадастровым номером 72:25:0104004:518 был внесен в сведения ЕГРН в данных границах в 2012г., также земельный участок с кадастровым номером 72:25:0104004:18 был внесен в ЕГРН в 2005г. в данных границах.
Объект капитального строительства (нежилое здание) с кадастровым номером 72:25:0106018:650, расположенный в г.Ишиме, ул.Казанская, д.40а, корп.4, пересекает границы земельного участка с кадастровым номером 72:25:0106018:1921. Объект с кадастровым номером 72:25:0106018:650 фактически располагается в данных границах согласно геодезической съемки. Земельный участок с кадастровым номером 72:25:0106018:1921 был внесен в сведения ЕГРН в данных границах в 2014г. в данных границах, изменений в границы данного участка не вносились.
Объект капитального строительства (нежилое здание) с кадастровым номером 72:25:0106018:618, расположенный в г.Ишиме, ул.Казанская, д.54, корп.16 пересекает границы земельного участка с кадастровым номером 72:25:0106018:68. Объект с кадастровым номером 72:25:0106018:618 фактически располагается в

7. Пояснения к карте-плану территории

данных границах согласно геодезической съемки. Земельный участок с кадастровым номером 72:25:0106018:68 был внесен в сведения ЕГРН в данных границах в 2004г. в данных границах, изменений в него не вносилось.
Объект капитального строительства (нежилое здание) с кадастровым номером 72:25:0106018:587, расположенный в г.Ишиме, ул.Казанская, 44, строение 4 в несено с учетом контура крыльца, поэтому он пересекает границы земельного участка с кадастровым номером 72:25:0106018:2077. Объект с кадастровым номером 72:25:0106018:587 фактически располагается в данных границах согласно геодезической съемки. Земельный участок с кадастровым номером 72:25:0106018:2077 был внесен в сведения ЕГРН в данных границах в 2016г. в данных границах, изменений в него не вносилось.
Объект капитального строительства (нежилое здание) с кадастровым номером 72:25:0106018:585, расположенный в г.Ишиме, ул.Казанская, д.44, строение 5 пересекает границы земельного участка с кадастровым номером 72:25:0106018:2880. Объект с кадастровым номером 72:25:0106018:585 фактически располагается в данных границах согласно геодезической съемки. Земельный участок с кадастровым номером 72:25:0106018:2880 был внесен в сведения ЕГРН в данных границах в 2023г. в данных границах, изменений в него не вносилось.

Сведения о пунктах геодезической сети и средствах измерений

1. Сведения о пунктах геодезической сети:

№ п/п	Вид геодезической сети	Название пункта геодезической сети и тип знака	Система координат пункта геодезической сети	Координаты пункта, м		Дата обследования "09" июля 2025 г.		
						Сведения о состоянии		
				X	Y	наружного знака пункта	центра пункта	марки центра пункта
1	2	3	4	5	6	7	8	9
1	ГГС, 2	Высоцкая, сигн., 2 оп	МСК ТО	255968.19	3523904.67	Утрачен	Сохранился	Сохранился
2	ГГС, 3	Разъезд №35, пир., 1	МСК ТО	241124.61	3476387.38	Утрачен	Сохранился	Сохранился
3	ГГС, 2	ЧУдовский Бугор, сигн., 44 оп	МСК ТО	213085.96	3501395.34	Утрачен	Сохранился	Сохранился
4	ГГС, 3	Тадженский, сигн., 1	МСК ТО	202025.30	3533523.83	Утрачен	Сохранился	Сохранился

2. Сведения об использованных средствах измерений

№ п/п	Наименование и обозначение типа средства измерений - прибора (инструмента, аппаратуры)	Заводской или серийный номер средства измерений	Реквизиты свидетельства о поверке прибора (инструмента, аппаратуры) и (или) срок действия поверки
1	2	3	4
1	Аппаратура спутниковая геодезическаядвухчастотная космических навигационных систем ГЛОНАСС/GPS Trimble GeoXR, рег. №52424-13	5403438758	С-ГКФ/20-06-2025/441233279 от 20.06.2025г.

Сведения об уточняемых земельных участках

1. Сведения о характерных точках границы уточняемого земельного участка с кадастровым номером 72:25:0104004:1 :

Система координат МСК-72, зона 3 **Зона №3**

Обозначение характерных точек границ	Координаты, м				Метод определения координат	Формулы, примененные для расчета средней квадратической погрешности определения координат характерных точек границ (Mt), с подставленными в такие формулы значениями и итоговые (вычисленные) значения Mt, м	Описание закрепления точки
	содержатся в Едином государственном реестре недвижимости		определены в результате выполнения комплексных кадастровых работ				
	X	Y	X	Y			
1	2	3	4	5	6	7	8
н2974У	-	-	221224.31	3514559.28	Метод спутниковых геодезических измерений (определений)	$Mt = \sqrt{(m_0^2 + m_1^2)}$	-
н2975У	-	-	221224.51	3514571.53	Метод спутниковых геодезических измерений (определений)	$Mt = \sqrt{(m_0^2 + m_1^2)}$	-
н2976У	-	-	221221.92	3514579.11	Метод спутниковых геодезических измерений (определений)	$Mt = \sqrt{(m_0^2 + m_1^2)}$	-
н2977У	-	-	221221.73	3514581.60	Метод спутниковых геодезических измерений (определений)	$Mt = \sqrt{(m_0^2 + m_1^2)}$	-
н2978У	-	-	221221.38	3514588.43	Метод спутниковых геодезических измерений (определений)	$Mt = \sqrt{(m_0^2 + m_1^2)}$	-
н2979У	-	-	221200.14	3514587.89	Метод спутниковых геодезических измерений (определений)	$Mt = \sqrt{(m_0^2 + m_1^2)}$	-
н2980У	-	-	221200.85	3514567.68	Метод спутниковых геодезических измерений (определений)	$Mt = \sqrt{(m_0^2 + m_1^2)}$	-
н2981У	-	-	221201.09	3514561.02	Метод спутниковых геодезических измерений (определений)	$Mt = \sqrt{(m_0^2 + m_1^2)}$	-
н2982У	-	-	221201.19	3514558.25	Метод спутниковых геодезических измерений (определений)	$Mt = \sqrt{(m_0^2 + m_1^2)}$	-
н2983У	-	-	221202.44	3514558.30	Метод спутниковых геодезических измерений (определений)	$Mt = \sqrt{(m_0^2 + m_1^2)}$	-

1. Сведения о характерных точках границы уточняемого земельного участка с кадастровым номером 72:25:0104004:1 :

Система координат МСК-72, зона 3 **Зона №3**

Обозначение характерных точек границ	Координаты, м				Метод определения координат	Формулы, примененные для расчета средней квадратической погрешности определения координат характерных точек границ (Mt), с подставленными в такие формулы значениями и итоговые (вычисленные) значения Mt, м	Описание закрепления точки
	содержатся в Едином государственном реестре недвижимости		определены в результате выполнения комплексных кадастровых работ				
	X	Y	X	Y			
1	2	3	4	5	6	7	8
н2974У	-	-	221224.31	3514559.28	Метод спутниковых геодезических измерений (определений)	$Mt = \sqrt{(m_0^2 + m_1^2)}$	-

2. Сведения о частях границ уточняемого земельного участка с кадастровым номером 72:25:0104004:1 :

Обозначение части границ		Горизонтальное проложение (S), м	Описание прохождения части границ	Сведения о согласовании местоположения границ (согласовано/спорное)
от т.	до т.			
1	2	3	4	5
н2974У	н2975У	12.25	-	-
н2975У	н2976У	8.01	-	-
н2976У	н2977У	2.50	-	-
н2977У	н2978У	6.84	-	-
н2978У	н2979У	21.25	-	-
н2979У	н2980У	20.22	-	-
н2980У	н2981У	6.66	-	-
н2981У	н2982У	2.77	-	-
н2982У	н2983У	1.25	-	-
н2983У	н2974У	21.89	-	-

3. Сведения о характеристиках уточняемого земельного участка с кадастровым номером 72:25:0104004:1 :

№ п/п	Наименование характеристики земельного участка	Значение характеристики
1	2	3
1.	Адрес земельного участка	-
1.1.	Сведения о местоположении земельного участка (при отсутствии адреса) в структурированном в соответствии с федеральной информационной адресной системой виде	Российская Федерация, Тюменская область, город Ишим, улица Малая Садовая, дом 147
1.2.	Дополнительные сведения о местоположении земельного участка	-
2.	Площадь земельного участка ± величина погрешности определения (вычисления) площади (P ± ΔP), м2	664 ± 9
3.	Формула, примененная для вычисления предельной погрешности определения площади земельного участка, с подставленными значениями и итоговые (вычисленные) значения (ΔP), м2	$\Delta P=3.5*Mt*\sqrt{P}=3.5*0,1*\sqrt{664}=9$
4.	Площадь земельного участка согласно сведениям Единого государственного реестра недвижимости (Ркад), м2	636

3. Сведения о характеристиках уточняемого земельного участка с кадастровым номером 72:25:0104004:1 :

№ п/п	Наименование характеристики земельного участка	Значение характеристики
1	2	3
5.	Оценка расхождения Р и Ркад (Р - Ркад), м2	28
6.	Предельные минимальный и максимальный размеры земельного участка (Рмин и Рмакс), м2	- -
7.	Вид (виды) разрешенного использования	под торгово - офисные помещения
7.1.	Дополнительные сведения об использовании земельного участка	-
8.	Кадастровый или иной государственный учетный номер (инвентарный) здания, сооружения, объекта незавершенного строительства, расположенного на земельном участке	72:25:0104004:635 72:25:0104004:779
9.	Сведения о земельных участках (землях общего пользования, территории общего пользования), посредством которых обеспечивается доступ	Земли общего пользования
10.	Иные сведения	-

4. Пояснения к сведениям об уточняемом земельном участке с кадастровым номером 72:25:0104004:1 :

1.	-

Сведения об уточняемых земельных участках

1. Сведения о характерных точках границы уточняемого земельного участка с кадастровым номером 72:25:0104004:27 :

Система координат CS 7203 **Зона №0**

Обозначение характерных точек границ	Координаты, м				Метод определения координат	Формулы, примененные для расчета средней квадратической погрешности определения координат характерных точек границ (Mt), с подставленными в такие формулы значениями и итоговые (вычисленные) значения Mt, м	Описание закрепления точки
	содержатся в Едином государственном реестре недвижимости		определены в результате выполнения комплексных кадастровых работ				
	X	Y	X	Y			
1	2	3	4	5	6	7	8
н2994У	-	-	221472.83	3514434.10	Геодезический метод	$Mt = \sqrt{(m_0^2 + m_1^2)}$	Закрепление отсутствует
н2995У	-	-	221475.66	3514434.26	Геодезический метод	$Mt = \sqrt{(m_0^2 + m_1^2)}$	Закрепление отсутствует
н2996У	-	-	221475.56	3514438.76	Геодезический метод	$Mt = \sqrt{(m_0^2 + m_1^2)}$	Закрепление отсутствует
н2997У	-	-	221472.78	3514438.60	Геодезический метод	$Mt = \sqrt{(m_0^2 + m_1^2)}$	Закрепление отсутствует
н2994У	-	-	221472.83	3514434.10	Геодезический метод	$Mt = \sqrt{(m_0^2 + m_1^2)}$	Закрепление отсутствует

2. Сведения о частях границ уточняемого земельного участка с кадастровым номером 72:25:0104004:27 :

Обозначение части границ		Горизонтальное проложение (S), м	Описание прохождения части границ	Сведения о согласовании местоположения границ (согласовано/спорное)
от т.	до т.			
1	2	3	4	5
н2994У	н2995У	2.83	-	-
н2995У	н2996У	4.50	-	-
н2996У	н2997У	2.78	-	-
н2997У	н2994У	4.50	-	-

3. Сведения о характеристиках уточняемого земельного участка с кадастровым номером 72:25:0104004:27 :

№ п/п	Наименование характеристики земельного участка	Значение характеристики
1	2	3
1.	Адрес земельного участка	-
1.1.	Сведения о местоположении земельного участка (при отсутствии адреса) в структурированном в соответствии с федеральной информационной адресной системой виде	Российская Федерация, Тюменская область, город Ишим, улица Карасульская
1.2.	Дополнительные сведения о местоположении земельного участка	139
2.	Площадь земельного участка ± величина погрешности определения (вычисления) площади (P ± ΔP), м2	13 ± 1
3.	Формула, примененная для вычисления предельной погрешности определения площади земельного участка, с подставленными значениями и итоговые (вычисленные) значения (ΔP), м2	$\Delta P=3.5*Mt*\sqrt{P}=3.5*0,1*\sqrt{13}=1$
4.	Площадь земельного участка согласно сведениям Единого государственного реестра недвижимости (Ркад), м2	13

3. Сведения о характеристиках уточняемого земельного участка с кадастровым номером 72:25:0104004:27 :

№ п/п	Наименование характеристики земельного участка	Значение характеристики
1	2	3
5.	Оценка расхождения Р и Ркад (Р - Ркад), м2	-
6.	Предельные минимальный и максимальный размеры земельного участка (Рмин и Рмакс), м2	- -
7.	Вид (виды) разрешенного использования	для временной установки, эксплуатации и обслуживания металлического гаража
7.1.	Дополнительные сведения об использовании земельного участка	-
8.	Кадастровый или иной государственный учетный номер (инвентарный) здания, сооружения, объекта незавершенного строительства, расположенного на земельном участке	-
9.	Сведения о земельных участках (землях общего пользования, территории общего пользования), посредством которых обеспечивается доступ	Земли общего пользования
10.	Иные сведения	-

4. Пояснения к сведениям об уточняемом земельном участке с кадастровым номером 72:25:0104004:27 :

1.	-

Сведения об уточняемых земельных участках

1. Сведения о характерных точках границы уточняемого земельного участка с кадастровым номером 72:25:0104004:37 :

Система координат МСК-72, зона 3 **Зона №3**

Обозначение характерных точек границ	Координаты, м				Метод определения координат	Формулы, примененные для расчета средней квадратической погрешности определения координат характерных точек границ (Mt), с подставленными в такие формулы значениями и итоговые (вычисленные) значения Mt, м	Описание закрепления точки
	содержатся в Едином государственном реестре недвижимости		определены в результате выполнения комплексных кадастровых работ				
	X	Y	X	Y			
1	2	3	4	5	6	7	8
н2998У	-	-	221553.37	3514587.36	Метод спутниковых геодезических измерений (определений)	$Mt = \sqrt{(m_0^2 + m_1^2)}$	-
н2999У	-	-	221553.32	3514589.38	Метод спутниковых геодезических измерений (определений)	$Mt = \sqrt{(m_0^2 + m_1^2)}$	-
н240У	-	-	221553.15	3514592.58	Метод спутниковых геодезических измерений (определений)	$Mt = \sqrt{(m_0^2 + m_1^2)}$	-
н241У	-	-	221552.78	3514601.70	Метод спутниковых геодезических измерений (определений)	$Mt = \sqrt{(m_0^2 + m_1^2)}$	-
н3000У	-	-	221552.74	3514602.86	Метод спутниковых геодезических измерений (определений)	$Mt = \sqrt{(m_0^2 + m_1^2)}$	-
н3001У	-	-	221526.73	3514601.73	Метод спутниковых геодезических измерений (определений)	$Mt = \sqrt{(m_0^2 + m_1^2)}$	-
н3002У	-	-	221526.76	3514600.94	Метод спутниковых геодезических измерений (определений)	$Mt = \sqrt{(m_0^2 + m_1^2)}$	-
н3003У	-	-	221527.70	3514586.06	Метод спутниковых геодезических измерений (определений)	$Mt = \sqrt{(m_0^2 + m_1^2)}$	-
н2998У	-	-	221553.37	3514587.36	Метод спутниковых геодезических измерений (определений)	$Mt = \sqrt{(m_0^2 + m_1^2)}$	-

2. Сведения о частях границ уточняемого земельного участка с кадастровым номером 72:25:0104004:37 :

Обозначение части границ		Горизонтальное проложение (S), м	Описание прохождения части границ	Сведения о согласовании местоположения границ (согласовано/спорное)
от т.	до т.			
1	2	3	4	5
н2998У	н2999У	2.02	-	-
н2999У	н240У	3.20	-	-
н240У	н241У	9.13	-	-
н241У	н3000У	1.16	-	-
н3000У	н3001У	26.03	-	-
н3001У	н3002У	0.79	-	-
н3002У	н3003У	14.91	-	-
н3003У	н2998У	25.70	-	-

3. Сведения о характеристиках уточняемого земельного участка с кадастровым номером 72:25:0104004:37 :

№ п/п	Наименование характеристики земельного участка	Значение характеристики
1	2	3
1.	Адрес земельного участка	-
1.1.	Сведения о местоположении земельного участка (при отсутствии адреса) в структурированном в соответствии с федеральной информационной адресной системой виде	Российская Федерация, Тюменская область, город Ишим, улица Артиллерийская, дом 59
1.2.	Дополнительные сведения о местоположении земельного участка	-
2.	Площадь земельного участка ± величина погрешности определения (вычисления) площади (Р ± ΔР), м2	404 ± 7
3.	Формула, примененная для вычисления предельной погрешности определения площади земельного участка, с подставленными значениями и итоговые (вычисленные) значения (ΔР), м2	ΔР=3.5*Mt*√P=3.5*0,1*√404=7
4.	Площадь земельного участка согласно сведениям Единого государственного реестра недвижимости (Ркад), м2	262
5.	Оценка расхождения Р и Ркад (Р - Ркад), м2	142
6.	Предельные минимальный и максимальный размеры земельного участка (Рмин и Рмакс), м2	- -
7.	Вид (виды) разрешенного использования	для эксплуатации и обслуживания жилого дома и ведения личного подсобного хозяйства
7.1.	Дополнительные сведения об использовании земельного участка	-
8.	Кадастровый или иной государственный учетный номер (инвентарный) здания, сооружения, объекта незавершенного строительства, расположенного на земельном участке	72:25:0104004:592
9.	Сведения о земельных участках (землях общего пользования, территории общего пользования), посредством которых обеспечивается доступ	Земли общего пользования
10.	Иные сведения	-

4. Пояснения к сведениям об уточняемом земельном участке с кадастровым номером 72:25:0104004:37 :

1.	-

Сведения об уточняемых земельных участках

1. Сведения о характерных точках границы уточняемого земельного участка с кадастровым номером 72:25:0104004:58 :

Система координат МСК-72, зона 3 **Зона №3**

Обозначение характерных точек границ	Координаты, м				Метод определения координат	Формулы, примененные для расчета средней квадратической погрешности определения координат характерных точек границ (Mt), с подставленными в такие формулы значениями и итоговые (вычисленные) значения Mt, м	Описание закрепления точки
	содержатся в Едином государственном реестре недвижимости		определены в результате выполнения комплексных кадастровых работ				
	X	Y	X	Y			
1	2	3	4	5	6	7	8
н3014У	-	-	221416.42	3514532.24	Метод спутниковых геодезических измерений (определений)	$Mt = \sqrt{(m_0^2 + m_1^2)}$	-
н3015У	-	-	221416.48	3514534.30	Метод спутниковых геодезических измерений (определений)	$Mt = \sqrt{(m_0^2 + m_1^2)}$	-
н3016У	-	-	221415.96	3514545.66	Метод спутниковых геодезических измерений (определений)	$Mt = \sqrt{(m_0^2 + m_1^2)}$	-
н3017У	-	-	221415.64	3514549.32	Метод спутниковых геодезических измерений (определений)	$Mt = \sqrt{(m_0^2 + m_1^2)}$	-
н3018У	-	-	221407.88	3514549.21	Метод спутниковых геодезических измерений (определений)	$Mt = \sqrt{(m_0^2 + m_1^2)}$	-
н3019У	-	-	221401.52	3514549.25	Метод спутниковых геодезических измерений (определений)	$Mt = \sqrt{(m_0^2 + m_1^2)}$	-
н3020У	-	-	221400.72	3514549.20	Метод спутниковых геодезических измерений (определений)	$Mt = \sqrt{(m_0^2 + m_1^2)}$	-
н3021У	-	-	221400.53	3514547.58	Метод спутниковых геодезических измерений (определений)	$Mt = \sqrt{(m_0^2 + m_1^2)}$	-
н3022У	-	-	221401.02	3514545.40	Метод спутниковых геодезических измерений (определений)	$Mt = \sqrt{(m_0^2 + m_1^2)}$	-
н3023У	-	-	221401.25	3514537.42	Метод спутниковых геодезических измерений (определений)	$Mt = \sqrt{(m_0^2 + m_1^2)}$	-

1. Сведения о характерных точках границы уточняемого земельного участка с кадастровым номером 72:25:0104004:58 :

Система координат МСК-72, зона 3 **Зона №3**

Обозначение характерных точек границ	Координаты, м				Метод определения координат	Формулы, примененные для расчета средней квадратической погрешности определения координат характерных точек границ (Mt), с подставленными в такие формулы значениями и итоговые (вычисленные) значения Mt, м	Описание закрепления точки
	содержатся в Едином государственном реестре недвижимости		определены в результате выполнения комплексных кадастровых работ				
	X	Y	X	Y			
1	2	3	4	5	6	7	8
н3024У	-	-	221401.29	3514523.44	Метод спутниковых геодезических измерений (определений)	$Mt = \sqrt{(m_0^2 + m_1^2)}$	-
н3025У	-	-	221416.37	3514524.08	Метод спутниковых геодезических измерений (определений)	$Mt = \sqrt{(m_0^2 + m_1^2)}$	-
н3014У	-	-	221416.42	3514532.24	Метод спутниковых геодезических измерений (определений)	$Mt = \sqrt{(m_0^2 + m_1^2)}$	-

2. Сведения о частях границ уточняемого земельного участка с кадастровым номером 72:25:0104004:58 :

Обозначение части границ		Горизонтальное проложение (S), м	Описание прохождения части границ	Сведения о согласовании местоположения границ (согласовано/спорное)
от т.	до т.			
1	2	3	4	5
н3014У	н3015У	2.06	-	-
н3015У	н3016У	11.37	-	-
н3016У	н3017У	3.67	-	-
н3017У	н3018У	7.76	-	-
н3018У	н3019У	6.36	-	-
н3019У	н3020У	0.80	-	-
н3020У	н3021У	1.63	-	-
н3021У	н3022У	2.23	-	-
н3022У	н3023У	7.98	-	-
н3023У	н3024У	13.98	-	-
н3024У	н3025У	15.09	-	-
н3025У	н3014У	8.16	-	-

3. Сведения о характеристиках уточняемого земельного участка с кадастровым номером 72:25:0104004:58 :

№ п/п	Наименование характеристики земельного участка	Значение характеристики
1	2	3
1.	Адрес земельного участка	-

3. Сведения о характеристиках уточняемого земельного участка с кадастровым номером 72:25:0104004:58 :

№ п/п	Наименование характеристики земельного участка	Значение характеристики
1	2	3
1.1.	Сведения о местоположении земельного участка (при отсутствии адреса) в структурированном в соответствии с федеральной информационной адресной системой виде	Российская Федерация, Тюменская область, город Ишим, проезд Большой Садовый, дом 17
1.2.	Дополнительные сведения о местоположении земельного участка	-
2.	Площадь земельного участка ± величина погрешности определения (вычисления) площади (Р ± ΔР), м2	385 ± 7
3.	Формула, примененная для вычисления предельной погрешности определения площади земельного участка, с подставленными значениями и итоговые (вычисленные) значения (ΔР), м2	ΔР=3.5*Mt*√P=3.5*0,1*√385=7
4.	Площадь земельного участка согласно сведениям Единого государственного реестра недвижимости (Ркад), м2	384
5.	Оценка расхождения Р и Ркад (Р - Ркад), м2	1
6.	Предельные минимальный и максимальный размеры земельного участка (Рмин и Рмакс), м2	- -
7.	Вид (виды) разрешенного использования	для эксплуатации, обслуживания жилого дома
7.1.	Дополнительные сведения об использовании земельного участка	-
8.	Кадастровый или иной государственный учетный номер (инвентарный) здания, сооружения, объекта незавершенного строительства, расположенного на земельном участке	72:25:0104004:757
9.	Сведения о земельных участках (землях общего пользования, территории общего пользования), посредством которых обеспечивается доступ	Земли общего пользования
10.	Иные сведения	-

4. Пояснения к сведениям об уточняемом земельном участке с кадастровым номером 72:25:0104004:58 :

1.	-

Сведения об уточняемых земельных участках

1. Сведения о характерных точках границы уточняемого земельного участка с кадастровым номером 72:25:0104004:68 :

Система координат МСК-72, зона 3 **Зона №3**

Обозначение характерных точек границ	Координаты, м				Метод определения координат	Формулы, примененные для расчета средней квадратической погрешности определения координат характерных точек границ (Mt), с подставленными в такие формулы значениями и итоговые (вычисленные) значения Mt, м	Описание закрепления точки
	содержатся в Едином государственном реестре недвижимости		определены в результате выполнения комплексных кадастровых работ				
	X	Y	X	Y			
1	2	3	4	5	6	7	8
н3026У	-	-	221290.46	3514387.23	Метод спутниковых геодезических измерений (определений)	$Mt = \sqrt{(m_0^2 + m_1^2)}$	-
н3027У	-	-	221290.08	3514395.36	Метод спутниковых геодезических измерений (определений)	$Mt = \sqrt{(m_0^2 + m_1^2)}$	-
н3028У	-	-	221289.57	3514397.98	Метод спутниковых геодезических измерений (определений)	$Mt = \sqrt{(m_0^2 + m_1^2)}$	-
н3029У	-	-	221290.02	3514406.20	Метод спутниковых геодезических измерений (определений)	$Mt = \sqrt{(m_0^2 + m_1^2)}$	-
н3030У	-	-	221290.13	3514413.52	Метод спутниковых геодезических измерений (определений)	$Mt = \sqrt{(m_0^2 + m_1^2)}$	-
н3031У	-	-	221290.03	3514415.53	Метод спутниковых геодезических измерений (определений)	$Mt = \sqrt{(m_0^2 + m_1^2)}$	-
н3032У	-	-	221283.81	3514415.88	Метод спутниковых геодезических измерений (определений)	$Mt = \sqrt{(m_0^2 + m_1^2)}$	-
н3033У	-	-	221267.49	3514416.35	Метод спутниковых геодезических измерений (определений)	$Mt = \sqrt{(m_0^2 + m_1^2)}$	-
н3034У	-	-	221267.56	3514411.56	Метод спутниковых геодезических измерений (определений)	$Mt = \sqrt{(m_0^2 + m_1^2)}$	-
н3035У	-	-	221268.34	3514393.02	Метод спутниковых геодезических измерений (определений)	$Mt = \sqrt{(m_0^2 + m_1^2)}$	-

1. Сведения о характерных точках границы уточняемого земельного участка с кадастровым номером 72:25:0104004:68 :

Система координат МСК-72, зона 3 **Зона №3**

Обозначение характерных точек границ	Координаты, м				Метод определения координат	Формулы, примененные для расчета средней квадратической погрешности определения координат характерных точек границ (Mt), с подставленными в такие формулы значениями и итоговые (вычисленные) значения Mt, м	Описание закрепления точки
	содержатся в Едином государственном реестре недвижимости		определены в результате выполнения комплексных кадастровых работ				
	X	Y	X	Y			
1	2	3	4	5	6	7	8
н3036У	-	-	221268.53	3514388.72	Метод спутниковых геодезических измерений (определений)	$Mt = \sqrt{(m_0^2 + m_1^2)}$	-
н3037У	-	-	221268.74	3514386.12	Метод спутниковых геодезических измерений (определений)	$Mt = \sqrt{(m_0^2 + m_1^2)}$	-
н3038У	-	-	221269.55	3514386.15	Метод спутниковых геодезических измерений (определений)	$Mt = \sqrt{(m_0^2 + m_1^2)}$	-
н3026У	-	-	221290.46	3514387.23	Метод спутниковых геодезических измерений (определений)	$Mt = \sqrt{(m_0^2 + m_1^2)}$	-

2. Сведения о частях границ уточняемого земельного участка с кадастровым номером 72:25:0104004:68 :

Обозначение части границ		Горизонтальное проложение (S), м	Описание прохождения части границ	Сведения о согласовании местоположения границ (согласовано/спорное)
от т.	до т.			
1	2	3	4	5
н3026У	н3027У	8.14	-	-
н3027У	н3028У	2.67	-	-
н3028У	н3029У	8.23	-	-
н3029У	н3030У	7.32	-	-
н3030У	н3031У	2.01	-	-
н3031У	н3032У	6.23	-	-
н3032У	н3033У	16.33	-	-
н3033У	н3034У	4.79	-	-
н3034У	н3035У	18.56	-	-
н3035У	н3036У	4.30	-	-
н3036У	н3037У	2.61	-	-
н3037У	н3038У	0.81	-	-
н3038У	н3026У	20.94	-	-

3. Сведения о характеристиках уточняемого земельного участка с кадастровым номером 72:25:0104004:68 :

№ п/п	Наименование характеристики земельного участка	Значение характеристики
1	2	3
1.	Адрес земельного участка	-
1.1.	Сведения о местоположении земельного участка (при отсутствии адреса) в структурированном в соответствии с федеральной информационной адресной системой виде	Российская Федерация, 627756, Тюменская область, город Ишим, проезд Артиллерийский, дом 6
1.2.	Дополнительные сведения о местоположении земельного участка	-
2.	Площадь земельного участка ± величина погрешности определения (вычисления) площади (Р ± ΔР), м2	646 ± 9
3.	Формула, примененная для вычисления предельной погрешности определения площади земельного участка, с подставленными значениями и итоговые (вычисленные) значения (ΔР), м2	ΔР=3.5*Mt*√P=3.5*0,1*√646=9
4.	Площадь земельного участка согласно сведениям Единого государственного реестра недвижимости (Ркад), м2	632
5.	Оценка расхождения Р и Ркад (Р - Ркад), м2	14
6.	Предельные минимальный и максимальный размеры земельного участка (Рмин и Рмакс), м2	- -
7.	Вид (виды) разрешенного использования	для эксплуатации и обслуживания зданий и сооружений
7.1.	Дополнительные сведения об использовании земельного участка	-
8.	Кадастровый или иной государственный учетный номер (инвентарный) здания, сооружения, объекта незавершенного строительства, расположенного на земельном участке	72:25:0105005:353
9.	Сведения о земельных участках (землях общего пользования, территории общего пользования), посредством которых обеспечивается доступ	Земли общего пользования
10.	Иные сведения	-

4. Пояснения к сведениям об уточняемом земельном участке с кадастровым номером 72:25:0104004:68 :

1.	-

Сведения об уточняемых земельных участках

1. Сведения о характерных точках границы уточняемого земельного участка с кадастровым номером 72:25:0104004:76 :

Система координат МСК-72, зона 3 **Зона №3**

Обозначение характерных точек границ	Координаты, м				Метод определения координат	Формулы, примененные для расчета средней квадратической погрешности определения координат характерных точек границ (Mt), с подставленными в такие формулы значениями и итоговые (вычисленные) значения Mt, м	Описание закрепления точки
	содержатся в Едином государственном реестре недвижимости		определены в результате выполнения комплексных кадастровых работ				
	X	Y	X	Y			
1	2	3	4	5	6	7	8
н3039У	-	-	221439.81	3514567.11	Метод спутниковых геодезических измерений (определений)	$Mt = \sqrt{(m_0^2 + m_1^2)}$	-
н3040У	-	-	221439.69	3514571.37	Метод спутниковых геодезических измерений (определений)	$Mt = \sqrt{(m_0^2 + m_1^2)}$	-
н3041У	-	-	221439.82	3514576.89	Метод спутниковых геодезических измерений (определений)	$Mt = \sqrt{(m_0^2 + m_1^2)}$	-
н3042У	-	-	221439.66	3514582.84	Метод спутниковых геодезических измерений (определений)	$Mt = \sqrt{(m_0^2 + m_1^2)}$	-
н3043У	-	-	221439.33	3514594.83	Метод спутниковых геодезических измерений (определений)	$Mt = \sqrt{(m_0^2 + m_1^2)}$	-
н3044У	-	-	221439.26	3514597.47	Метод спутниковых геодезических измерений (определений)	$Mt = \sqrt{(m_0^2 + m_1^2)}$	-
н3045У	-	-	221416.90	3514597.26	Метод спутниковых геодезических измерений (определений)	$Mt = \sqrt{(m_0^2 + m_1^2)}$	-
н3046У	-	-	221415.38	3514597.25	Метод спутниковых геодезических измерений (определений)	$Mt = \sqrt{(m_0^2 + m_1^2)}$	-
н3047У	-	-	221415.54	3514584.95	Метод спутниковых геодезических измерений (определений)	$Mt = \sqrt{(m_0^2 + m_1^2)}$	-
н3048У	-	-	221415.78	3514570.72	Метод спутниковых геодезических измерений (определений)	$Mt = \sqrt{(m_0^2 + m_1^2)}$	-

1. Сведения о характерных точках границы уточняемого земельного участка с кадастровым номером 72:25:0104004:76 :

Система координат МСК-72, зона 3 **Зона №3**

Обозначение характерных точек границ	Координаты, м				Метод определения координат	Формулы, примененные для расчета средней квадратической погрешности определения координат характерных точек границ (Mt), с подставленными в такие формулы значениями и итоговые (вычисленные) значения Mt, м	Описание закрепления точки
	содержатся в Едином государственном реестре недвижимости		определены в результате выполнения комплексных кадастровых работ				
	X	Y	X	Y			
1	2	3	4	5	6	7	8
н3049У	-	-	221416.15	3514566.28	Метод спутниковых геодезических измерений (определений)	$Mt = \sqrt{(m_0^2 + m_1^2)}$	-
н3039У	-	-	221439.81	3514567.11	Метод спутниковых геодезических измерений (определений)	$Mt = \sqrt{(m_0^2 + m_1^2)}$	-

2. Сведения о частях границ уточняемого земельного участка с кадастровым номером 72:25:0104004:76 :

Обозначение части границ		Горизонтальное проложение (S), м	Описание прохождения части границ	Сведения о согласовании местоположения границ (согласовано/спорное)
от т.	до т.			
1	2	3	4	5
н3039У	н3040У	4.26	-	-
н3040У	н3041У	5.52	-	-
н3041У	н3042У	5.95	-	-
н3042У	н3043У	11.99	-	-
н3043У	н3044У	2.64	-	-
н3044У	н3045У	22.36	-	-
н3045У	н3046У	1.52	-	-
н3046У	н3047У	12.30	-	-
н3047У	н3048У	14.23	-	-
н3048У	н3049У	4.46	-	-
н3049У	н3039У	23.67	-	-

3. Сведения о характеристиках уточняемого земельного участка с кадастровым номером 72:25:0104004:76 :

№ п/п	Наименование характеристики земельного участка	Значение характеристики
1	2	3
1.	Адрес земельного участка	-
1.1.	Сведения о местоположении земельного участка (при отсутствии адреса) в структурированном в соответствии с федеральной информационной адресной системой виде	Российская Федерация, Тюменская область, город Ишим, улица Артиллерийская, дом 51
1.2.	Дополнительные сведения о местоположении земельного участка	-
2.	Площадь земельного участка ± величина погрешности определения (вычисления) площади (Р ± ΔР), м2	736 ± 9

3. Сведения о характеристиках уточняемого земельного участка с кадастровым номером 72:25:0104004:76 :

№ п/п	Наименование характеристики земельного участка	Значение характеристики
1	2	3
3.	Формула, примененная для вычисления предельной погрешности определения площади земельного участка, с подставленными значениями и итоговые (вычисленные) значения (ΔР), м2	ΔР=3.5*Mt*√P=3.5*0,1*√736=9
4.	Площадь земельного участка согласно сведениям Единого государственного реестра недвижимости (Ркад), м2	744
5.	Оценка расхождения Р и Ркад (Р - Ркад), м2	8
6.	Предельные минимальный и максимальный размеры земельного участка (Рмин и Рмакс), м2	- -
7.	Вид (виды) разрешенного использования	для эксплуатации и обслуживания жилого дома и ведения подсобного хозяйства
7.1.	Дополнительные сведения об использовании земельного участка	-
8.	Кадастровый или иной государственный учетный номер (инвентарный) здания, сооружения, объекта незавершенного строительства, расположенного на земельном участке	72:25:0104004:643
9.	Сведения о земельных участках (землях общего пользования, территории общего пользования), посредством которых обеспечивается доступ	Земли общего пользования
10.	Иные сведения	-

4. Пояснения к сведениям об уточняемом земельном участке с кадастровым номером 72:25:0104004:76 :

1.	-

Сведения об уточняемых земельных участках

1. Сведения о характерных точках границы уточняемого земельного участка с кадастровым номером 72:25:0104004:104 :

Система координат МСК-72, зона 3 **Зона №3**

Обозначение характерных точек границ	Координаты, м				Метод определения координат	Формулы, примененные для расчета средней квадратической погрешности определения координат характерных точек границ (Mt), с подставленными в такие формулы значениями и итоговые (вычисленные) значения Mt, м	Описание закрепления точки
	содержатся в Едином государственном реестре недвижимости		определены в результате выполнения комплексных кадастровых работ				
	X	Y	X	Y			
1	2	3	4	5	6	7	8
н3070У	-	-	221381.46	3514371.61	Метод спутниковых геодезических измерений (определений)	$Mt = \sqrt{(m_0^2 + m_1^2)}$	-
н3071У	-	-	221382.29	3514371.61	Метод спутниковых геодезических измерений (определений)	$Mt = \sqrt{(m_0^2 + m_1^2)}$	-
н3072У	-	-	221382.98	3514360.52	Метод спутниковых геодезических измерений (определений)	$Mt = \sqrt{(m_0^2 + m_1^2)}$	-
н3073У	-	-	221397.59	3514361.08	Метод спутниковых геодезических измерений (определений)	$Mt = \sqrt{(m_0^2 + m_1^2)}$	-
н3074У	-	-	221396.92	3514387.44	Метод спутниковых геодезических измерений (определений)	$Mt = \sqrt{(m_0^2 + m_1^2)}$	-
н3075У	-	-	221386.87	3514387.05	Метод спутниковых геодезических измерений (определений)	$Mt = \sqrt{(m_0^2 + m_1^2)}$	-
н3076У	-	-	221386.92	3514385.92	Метод спутниковых геодезических измерений (определений)	$Mt = \sqrt{(m_0^2 + m_1^2)}$	-
н3077У	-	-	221381.78	3514385.73	Метод спутниковых геодезических измерений (определений)	$Mt = \sqrt{(m_0^2 + m_1^2)}$	-
н3078У	-	-	221380.32	3514385.73	Метод спутниковых геодезических измерений (определений)	$Mt = \sqrt{(m_0^2 + m_1^2)}$	-
н3079У	-	-	221380.31	3514383.27	Метод спутниковых геодезических измерений (определений)	$Mt = \sqrt{(m_0^2 + m_1^2)}$	-

1. Сведения о характерных точках границы уточняемого земельного участка с кадастровым номером 72:25:0104004:104 :

Система координат МСК-72, зона 3 **Зона №3**

Обозначение характерных точек границ	Координаты, м				Метод определения координат	Формулы, примененные для расчета средней квадратической погрешности определения координат характерных точек границ (Mt), с подставленными в такие формулы значениями и итоговые (вычисленные) значения Mt, м	Описание закрепления точки
	содержатся в Едином государственном реестре недвижимости		определены в результате выполнения комплексных кадастровых работ				
	X	Y	X	Y			
1	2	3	4	5	6	7	8
н3070У	-	-	221381.46	3514371.61	Метод спутниковых геодезических измерений (определений)	$Mt = \sqrt{(m_0^2 + m_1^2)}$	-

2. Сведения о частях границ уточняемого земельного участка с кадастровым номером 72:25:0104004:104 :

Обозначение части границ		Горизонтальное проложение (S), м	Описание прохождения части границ	Сведения о согласовании местоположения границ (согласовано/спорное)
от т.	до т.			
1	2	3	4	5
н3070У	н3071У	0.83	-	-
н3071У	н3072У	11.11	-	-
н3072У	н3073У	14.62	-	-
н3073У	н3074У	26.37	-	-
н3074У	н3075У	10.06	-	-
н3075У	н3076У	1.13	-	-
н3076У	н3077У	5.14	-	-
н3077У	н3078У	1.46	-	-
н3078У	н3079У	2.46	-	-
н3079У	н3070У	11.72	-	-

3. Сведения о характеристиках уточняемого земельного участка с кадастровым номером 72:25:0104004:104 :

№ п/п	Наименование характеристики земельного участка	Значение характеристики
1	2	3
1.	Адрес земельного участка	-
1.1.	Сведения о местоположении земельного участка (при отсутствии адреса) в структурированном в соответствии с федеральной информационной адресной системой виде	Российская Федерация, Тюменская область, город Ишим
1.2.	Дополнительные сведения о местоположении земельного участка	обл. Тюменская, г. Ишим, проезд Садовый, 8.
2.	Площадь земельного участка ± величина погрешности определения (вычисления) площади (Р ± ΔР), м2	407 ± 7
3.	Формула, примененная для вычисления предельной погрешности определения площади земельного участка, с подставленными значениями и итоговые (вычисленные) значения (ΔР), м2	ΔР=3.5*Mt*√Р=3.5*0,1*√407=7
4.	Площадь земельного участка согласно сведениям Единого государственного реестра недвижимости (Ркад), м2	396

3. Сведения о характеристиках уточняемого земельного участка с кадастровым номером 72:25:0104004:104 :

№ п/п	Наименование характеристики земельного участка	Значение характеристики
1	2	3
5.	Оценка расхождения Р и Ркад (Р - Ркад), м2	11
6.	Предельные минимальный и максимальный размеры земельного участка (Рмин и Рмакс), м2	- -
7.	Вид (виды) разрешенного использования	под индивидуальный жилой дом и хозяйственно-бытовые строения
7.1.	Дополнительные сведения об использовании земельного участка	-
8.	Кадастровый или иной государственный учетный номер (инвентарный) здания, сооружения, объекта незавершенного строительства, расположенного на земельном участке	72:25:0104003:489 72:25:0104004:763
9.	Сведения о земельных участках (землях общего пользования, территории общего пользования), посредством которых обеспечивается доступ	Земли общего пользования
10.	Иные сведения	-

4. Пояснения к сведениям об уточняемом земельном участке с кадастровым номером 72:25:0104004:104 :

1.	-

Сведения об уточняемых земельных участках

1. Сведения о характерных точках границы уточняемого земельного участка с кадастровым номером 72:25:0104004:278 :

Система координат CS 7203 **Зона №0**

Обозначение характерных точек границ	Координаты, м				Метод определения координат	Формулы, примененные для расчета средней квадратической погрешности определения координат характерных точек границ (Mt), с подставленными в такие формулы значениями и итоговые (вычисленные) значения Mt, м	Описание закрепления точки
	содержатся в Едином государственном реестре недвижимости		определены в результате выполнения комплексных кадастровых работ				
	X	Y	X	Y			
1	2	3	4	5	6	7	8
н3096У	-	-	221632.58	3514324.87	Геодезический метод	$Mt = \sqrt{(m_0^2 + m_1^2)}$	Закрепление отсутствует
н3097У	-	-	221632.64	3514329.37	Геодезический метод	$Mt = \sqrt{(m_0^2 + m_1^2)}$	Закрепление отсутствует
н3098У	-	-	221632.32	3514329.52	Геодезический метод	$Mt = \sqrt{(m_0^2 + m_1^2)}$	Закрепление отсутствует
н3099У	-	-	221632.42	3514337.95	Геодезический метод	$Mt = \sqrt{(m_0^2 + m_1^2)}$	Закрепление отсутствует
н3100У	-	-	221632.47	3514340.16	Геодезический метод	$Mt = \sqrt{(m_0^2 + m_1^2)}$	Закрепление отсутствует
н3101У	-	-	221610.75	3514340.56	Геодезический метод	$Mt = \sqrt{(m_0^2 + m_1^2)}$	Закрепление отсутствует
н3102У	-	-	221607.36	3514341.21	Геодезический метод	$Mt = \sqrt{(m_0^2 + m_1^2)}$	Закрепление отсутствует
н3103У	-	-	221597.58	3514341.55	Геодезический метод	$Mt = \sqrt{(m_0^2 + m_1^2)}$	Закрепление отсутствует
н3104У	-	-	221594.03	3514341.75	Геодезический метод	$Mt = \sqrt{(m_0^2 + m_1^2)}$	Закрепление отсутствует
н3105У	-	-	221593.97	3514337.10	Геодезический метод	$Mt = \sqrt{(m_0^2 + m_1^2)}$	Закрепление отсутствует
н3106У	-	-	221598.58	3514336.88	Геодезический метод	$Mt = \sqrt{(m_0^2 + m_1^2)}$	Закрепление отсутствует
н3107У	-	-	221614.13	3514335.99	Геодезический метод	$Mt = \sqrt{(m_0^2 + m_1^2)}$	Закрепление отсутствует
н3108У	-	-	221614.10	3514332.76	Геодезический метод	$Mt = \sqrt{(m_0^2 + m_1^2)}$	Закрепление отсутствует
н3109У	-	-	221614.25	3514326.17	Геодезический метод	$Mt = \sqrt{(m_0^2 + m_1^2)}$	Закрепление отсутствует
н3110У	-	-	221616.94	3514325.99	Геодезический метод	$Mt = \sqrt{(m_0^2 + m_1^2)}$	Закрепление отсутствует
н3111У	-	-	221622.93	3514325.56	Геодезический метод	$Mt = \sqrt{(m_0^2 + m_1^2)}$	Закрепление отсутствует
н3096У	-	-	221632.58	3514324.87	Геодезический метод	$Mt = \sqrt{(m_0^2 + m_1^2)}$	Закрепление отсутствует

2. Сведения о частях границ уточняемого земельного участка с кадастровым номером 72:25:0104004:278 :

Обозначение части границ		Горизонтальное проложение (S), м	Описание прохождения части границ	Сведения о согласовании местоположения границ (согласовано/спорное)
от т.	до т.			
1	2	3	4	5
н3096У	н3097У	4.50	-	-
н3097У	н3098У	0.35	-	-
н3098У	н3099У	8.43	-	-
н3099У	н3100У	2.21	-	-

2. Сведения о частях границ уточняемого земельного участка с кадастровым номером 72:25:0104004:278 :

Обозначение части границ		Горизонтальное проложение (S), м	Описание прохождения части границ	Сведения о согласовании местоположения границ (согласовано/спорное)
от т.	до т.			
1	2	3	4	5
н3100У	н3101У	21.72	-	-
н3101У	н3102У	3.45	-	-
н3102У	н3103У	9.79	-	-
н3103У	н3104У	3.56	-	-
н3104У	н3105У	4.65	-	-
н3105У	н3106У	4.62	-	-
н3106У	н3107У	15.58	-	-
н3107У	н3108У	3.23	-	-
н3108У	н3109У	6.59	-	-
н3109У	н3110У	2.70	-	-
н3110У	н3111У	6.01	-	-
н3111У	н3096У	9.67	-	-

3. Сведения о характеристиках уточняемого земельного участка с кадастровым номером 72:25:0104004:278 :

№ п/п	Наименование характеристики земельного участка	Значение характеристики
1	2	3
1.	Адрес земельного участка	-
1.1.	Сведения о местоположении земельного участка (при отсутствии адреса) в структурированном в соответствии с федеральной информационной адресной системой виде	Российская Федерация, Тюменская область, город Ишим
1.2.	Дополнительные сведения о местоположении земельного участка	пер. 1-й Северный, 7
2.	Площадь земельного участка ± величина погрешности определения (вычисления) площади (Р ± ΔР), м2	364 ± 7
3.	Формула, примененная для вычисления предельной погрешности определения площади земельного участка, с подставленными значениями и итоговые (вычисленные) значения (ΔР), м2	ΔР=3.5*Mt*√P=3.5*0,1*√364=7
4.	Площадь земельного участка согласно сведениям Единого государственного реестра недвижимости (Ркад), м2	365
5.	Оценка расхождения Р и Ркад (Р - Ркад), м2	1
6.	Предельные минимальный и максимальный размеры земельного участка (Рмин и Рмакс), м2	- -
7.	Вид (виды) разрешенного использования	для обслуживания жилого дома и ведения подсобного хозяйства
7.1.	Дополнительные сведения об использовании земельного участка	-
8.	Кадастровый или иной государственный учетный номер (инвентарный) здания, сооружения, объекта незавершенного строительства, расположенного на земельном участке	72:25:0104004:689
9.	Сведения о земельных участках (землях общего пользования, территории общего пользования), посредством которых обеспечивается доступ	Земли общего пользования

3. Сведения о характеристиках уточняемого земельного участка с кадастровым номером 72:25:0104004:278 :

№ п/п	Наименование характеристики земельного участка	Значение характеристики
1	2	3
10.	Иные сведения	-

4. Пояснения к сведениям об уточняемом земельном участке с кадастровым номером 72:25:0104004:278 :

1.	-

Сведения об уточняемых земельных участках

1. Сведения о характерных точках границы уточняемого земельного участка с кадастровым номером 72:25:0104004:282 :

Система координат МСК-72, зона 3 **Зона №3**

Обозначение характерных точек границ	Координаты, м				Метод определения координат	Формулы, примененные для расчета средней квадратической погрешности определения координат характерных точек границ (Mt), с подставленными в такие формулы значениями и итоговые (вычисленные) значения Mt, м	Описание закрепления точки
	содержатся в Едином государственном реестре недвижимости		определены в результате выполнения комплексных кадастровых работ				
	X	Y	X	Y			
1	2	3	4	5	6	7	8
н3112У	-	-	221679.85	3514292.52	Метод спутниковых геодезических измерений (определений)	$Mt = \sqrt{(m_0^2 + m_1^2)}$	-
н3113У	-	-	221680.40	3514299.16	Метод спутниковых геодезических измерений (определений)	$Mt = \sqrt{(m_0^2 + m_1^2)}$	-
н3114У	-	-	221679.71	3514299.25	Метод спутниковых геодезических измерений (определений)	$Mt = \sqrt{(m_0^2 + m_1^2)}$	-
н645У	-	-	221680.19	3514304.32	Метод спутниковых геодезических измерений (определений)	$Mt = \sqrt{(m_0^2 + m_1^2)}$	-
н646У	-	-	221680.71	3514309.99	Метод спутниковых геодезических измерений (определений)	$Mt = \sqrt{(m_0^2 + m_1^2)}$	-
н3115У	-	-	221680.88	3514312.11	Метод спутниковых геодезических измерений (определений)	$Mt = \sqrt{(m_0^2 + m_1^2)}$	-
н3116У	-	-	221671.53	3514313.14	Метод спутниковых геодезических измерений (определений)	$Mt = \sqrt{(m_0^2 + m_1^2)}$	-
н3117У	-	-	221669.54	3514310.11	Метод спутниковых геодезических измерений (определений)	$Mt = \sqrt{(m_0^2 + m_1^2)}$	-
н3118У	-	-	221657.05	3514310.96	Метод спутниковых геодезических измерений (определений)	$Mt = \sqrt{(m_0^2 + m_1^2)}$	-
н3119У	-	-	221656.13	3514311.08	Метод спутниковых геодезических измерений (определений)	$Mt = \sqrt{(m_0^2 + m_1^2)}$	-

1. Сведения о характерных точках границы уточняемого земельного участка с кадастровым номером 72:25:0104004:282 :

Система координат МСК-72, зона 3 **Зона №3**

Обозначение характерных точек границ	Координаты, м				Метод определения координат	Формулы, примененные для расчета средней квадратической погрешности определения координат характерных точек границ (Mt), с подставленными в такие формулы значениями и итоговые (вычисленные) значения Mt, м	Описание закрепления точки
	содержатся в Едином государственном реестре недвижимости		определены в результате выполнения комплексных кадастровых работ				
	X	Y	X	Y			
1	2	3	4	5	6	7	8
н3120У	-	-	221655.95	3514307.38	Метод спутниковых геодезических измерений (определений)	$Mt = \sqrt{(m_0^2 + m_1^2)}$	-
н3121У	-	-	221655.44	3514299.08	Метод спутниковых геодезических измерений (определений)	$Mt = \sqrt{(m_0^2 + m_1^2)}$	-
н3122У	-	-	221655.05	3514294.24	Метод спутниковых геодезических измерений (определений)	$Mt = \sqrt{(m_0^2 + m_1^2)}$	-
н3123У	-	-	221655.83	3514295.56	Метод спутниковых геодезических измерений (определений)	$Mt = \sqrt{(m_0^2 + m_1^2)}$	-
н3124У	-	-	221660.94	3514295.07	Метод спутниковых геодезических измерений (определений)	$Mt = \sqrt{(m_0^2 + m_1^2)}$	-
н3125У	-	-	221668.98	3514294.10	Метод спутниковых геодезических измерений (определений)	$Mt = \sqrt{(m_0^2 + m_1^2)}$	-
н3112У	-	-	221679.85	3514292.52	Метод спутниковых геодезических измерений (определений)	$Mt = \sqrt{(m_0^2 + m_1^2)}$	-

2. Сведения о частях границ уточняемого земельного участка с кадастровым номером 72:25:0104004:282 :

Обозначение части границ		Горизонтальное проложение (S), м	Описание прохождения части границ	Сведения о согласовании местоположения границ (согласовано/спорное)
от т.	до т.			
1	2	3	4	5
н3112У	н3113У	6.66	-	-
н3113У	н3114У	0.70	-	-
н3114У	н645У	5.09	-	-
н645У	н646У	5.69	-	-
н646У	н3115У	2.13	-	-
н3115У	н3116У	9.41	-	-
н3116У	н3117У	3.63	-	-

2. Сведения о частях границ уточняемого земельного участка с кадастровым номером 72:25:0104004:282 :

Обозначение части границ		Горизонтальное проложение (S), м	Описание прохождения части границ	Сведения о согласовании местоположения границ (согласовано/спорное)
от т.	до т.			
1	2	3	4	5
н3117У	н3118У	12.52	-	-
н3118У	н3119У	0.93	-	-
н3119У	н3120У	3.70	-	-
н3120У	н3121У	8.32	-	-
н3121У	н3122У	4.86	-	-
н3122У	н3123У	1.53	-	-
н3123У	н3124У	5.13	-	-
н3124У	н3125У	8.10	-	-
н3125У	н3112У	10.98	-	-

3. Сведения о характеристиках уточняемого земельного участка с кадастровым номером 72:25:0104004:282 :

№ п/п	Наименование характеристики земельного участка	Значение характеристики
1	2	3
1.	Адрес земельного участка	-
1.1.	Сведения о местоположении земельного участка (при отсутствии адреса) в структурированном в соответствии с федеральной информационной адресной системой виде	Российская Федерация, 627756, Тюменская область, город Ишим, улица 1 -я Северная, дом 70
1.2.	Дополнительные сведения о местоположении земельного участка	-
2.	Площадь земельного участка ± величина погрешности определения (вычисления) площади (Р ± ΔР), м2	424 ± 7
3.	Формула, примененная для вычисления предельной погрешности определения площади земельного участка, с подставленными значениями и итоговые (вычисленные) значения (ΔР), м2	ΔР=3.5*Mt*√P=3.5*0,1*√424=7
4.	Площадь земельного участка согласно сведениям Единого государственного реестра недвижимости (Ркад), м2	428
5.	Оценка расхождения Р и Ркад (Р - Ркад), м2	4
6.	Предельные минимальный и максимальный размеры земельного участка (Рмин и Рмакс), м2	- -
7.	Вид (виды) разрешенного использования	для обслуживания жилого дома и ведения подсобного хозяйства
7.1.	Дополнительные сведения об использовании земельного участка	-
8.	Кадастровый или иной государственный учетный номер (инвентарный) здания, сооружения, объекта незавершенного строительства, расположенного на земельном участке	-
9.	Сведения о земельных участках (землях общего пользования, территории общего пользования), посредством которых обеспечивается доступ	Земли общего пользования
10.	Иные сведения	-

4. Пояснения к сведениям об уточняемом земельном участке с кадастровым номером 72:25:0104004:282 :

1.	-

Сведения об уточняемых земельных участках

1. Сведения о характерных точках границы уточняемого земельного участка с кадастровым номером 72:25:0104004:286 :

Система координат МСК-72, зона 3 **Зона №3**

Обозначение характерных точек границ	Координаты, м				Метод определения координат	Формулы, примененные для расчета средней квадратической погрешности определения координат характерных точек границ (Mt), с подставленными в такие формулы значениями и итоговые (вычисленные) значения Mt, м	Описание закрепления точки
	содержатся в Едином государственном реестре недвижимости		определены в результате выполнения комплексных кадастровых работ				
	X	Y	X	Y			
1	2	3	4	5	6	7	8
н3126У	-	-	221686.77	3514393.02	Метод спутниковых геодезических измерений (определений)	$Mt = \sqrt{(m_0^2 + m_1^2)}$	-
н3127У	-	-	221689.36	3514412.37	Метод спутниковых геодезических измерений (определений)	$Mt = \sqrt{(m_0^2 + m_1^2)}$	-
н3128У	-	-	221670.18	3514414.86	Метод спутниковых геодезических измерений (определений)	$Mt = \sqrt{(m_0^2 + m_1^2)}$	-
н3129У	-	-	221667.74	3514414.93	Метод спутниковых геодезических измерений (определений)	$Mt = \sqrt{(m_0^2 + m_1^2)}$	-
н3130У	-	-	221661.35	3514416.30	Метод спутниковых геодезических измерений (определений)	$Mt = \sqrt{(m_0^2 + m_1^2)}$	-
н3131У	-	-	221661.42	3514414.34	Метод спутниковых геодезических измерений (определений)	$Mt = \sqrt{(m_0^2 + m_1^2)}$	-
н3132У	-	-	221660.13	3514396.66	Метод спутниковых геодезических измерений (определений)	$Mt = \sqrt{(m_0^2 + m_1^2)}$	-
н3133У	-	-	221660.33	3514396.37	Метод спутниковых геодезических измерений (определений)	$Mt = \sqrt{(m_0^2 + m_1^2)}$	-
н3126У	-	-	221686.77	3514393.02	Метод спутниковых геодезических измерений (определений)	$Mt = \sqrt{(m_0^2 + m_1^2)}$	-

2. Сведения о частях границ уточняемого земельного участка с кадастровым номером 72:25:0104004:286 :

Обозначение части границ		Горизонтальное проложение (S), м	Описание прохождения части границ	Сведения о согласовании местоположения границ (согласовано/спорное)
от т.	до т.			
1	2	3	4	5
н3126У	н3127У	19.52	-	-
н3127У	н3128У	19.34	-	-
н3128У	н3129У	2.44	-	-
н3129У	н3130У	6.54	-	-
н3130У	н3131У	1.96	-	-
н3131У	н3132У	17.73	-	-
н3132У	н3133У	0.35	-	-
н3133У	н3126У	26.65	-	-

3. Сведения о характеристиках уточняемого земельного участка с кадастровым номером 72:25:0104004:286 :

№ п/п	Наименование характеристики земельного участка	Значение характеристики
1	2	3
1.	Адрес земельного участка	-
1.1.	Сведения о местоположении земельного участка (при отсутствии адреса) в структурированном в соответствии с федеральной информационной адресной системой виде	Российская Федерация, 627756, Тюменская область, город Ишим, улица 1 -я Северная, дом 80
1.2.	Дополнительные сведения о местоположении земельного участка	-
2.	Площадь земельного участка ± величина погрешности определения (вычисления) площади (Р ± ΔР), м2	537 ± 8
3.	Формула, примененная для вычисления предельной погрешности определения площади земельного участка, с подставленными значениями и итоговые (вычисленные) значения (ΔР), м2	ΔР=3.5*Mt*√P=3.5*0,1*√537=8
4.	Площадь земельного участка согласно сведениям Единого государственного реестра недвижимости (Ркад), м2	527
5.	Оценка расхождения Р и Ркад (Р - Ркад), м2	10
6.	Предельные минимальный и максимальный размеры земельного участка (Рмин и Рмакс), м2	- -
7.	Вид (виды) разрешенного использования	для обслуживания жилого дома и ведения подсобного хозяйства
7.1.	Дополнительные сведения об использовании земельного участка	-
8.	Кадастровый или иной государственный учетный номер (инвентарный) здания, сооружения, объекта незавершенного строительства, расположенного на земельном участке	72:25:0104004:745
9.	Сведения о земельных участках (землях общего пользования, территории общего пользования), посредством которых обеспечивается доступ	Земли общего пользования
10.	Иные сведения	-

4. Пояснения к сведениям об уточняемом земельном участке с кадастровым номером 72:25:0104004:286 :

1.	-

Сведения об уточняемых земельных участках

1. Сведения о характерных точках границы уточняемого земельного участка с кадастровым номером 72:25:0104004:308 :

Система координат CS 7203 **Зона №0**

Обозначение характерных точек границ	Координаты, м				Метод определения координат	Формулы, примененные для расчета средней квадратической погрешности определения координат характерных точек границ (Mt), с подставленными в такие формулы значениями и итоговые (вычисленные) значения Mt, м	Описание закрепления точки
	содержатся в Едином государственном реестре недвижимости		определены в результате выполнения комплексных кадастровых работ				
	X	Y	X	Y			
1	2	3	4	5	6	7	8
н3138У	-	-	221634.83	3514421.96	Геодезический метод	$Mt = \sqrt{(m_0^2 + m_1^2)}$	Закрепление отсутствует
н3139У	-	-	221635.13	3514426.99	Геодезический метод	$Mt = \sqrt{(m_0^2 + m_1^2)}$	Закрепление отсутствует
н3140У	-	-	221635.38	3514432.70	Геодезический метод	$Mt = \sqrt{(m_0^2 + m_1^2)}$	Закрепление отсутствует
н3141У	-	-	221635.43	3514440.32	Геодезический метод	$Mt = \sqrt{(m_0^2 + m_1^2)}$	Закрепление отсутствует
н3142У	-	-	221629.12	3514440.11	Геодезический метод	$Mt = \sqrt{(m_0^2 + m_1^2)}$	Закрепление отсутствует
н3143У	-	-	221629.25	3514440.61	Геодезический метод	$Mt = \sqrt{(m_0^2 + m_1^2)}$	Закрепление отсутствует
н3144У	-	-	221617.17	3514441.10	Геодезический метод	$Mt = \sqrt{(m_0^2 + m_1^2)}$	Закрепление отсутствует
н3145У	-	-	221616.99	3514423.08	Геодезический метод	$Mt = \sqrt{(m_0^2 + m_1^2)}$	Закрепление отсутствует
н3146У	-	-	221620.48	3514422.87	Геодезический метод	$Mt = \sqrt{(m_0^2 + m_1^2)}$	Закрепление отсутствует
н3147У	-	-	221634.01	3514421.92	Геодезический метод	$Mt = \sqrt{(m_0^2 + m_1^2)}$	Закрепление отсутствует
н3138У	-	-	221634.83	3514421.96	Геодезический метод	$Mt = \sqrt{(m_0^2 + m_1^2)}$	Закрепление отсутствует

2. Сведения о частях границ уточняемого земельного участка с кадастровым номером 72:25:0104004:308 :

Обозначение части границ		Горизонтальное проложение (S), м	Описание прохождения части границ	Сведения о согласовании местоположения границ (согласовано/спорное)
от т.	до т.			
1	2	3	4	5
н3138У	н3139У	5.04	-	-
н3139У	н3140У	5.72	-	-
н3140У	н3141У	7.62	-	-
н3141У	н3142У	6.31	-	-
н3142У	н3143У	0.52	-	-
н3143У	н3144У	12.09	-	-
н3144У	н3145У	18.02	-	-
н3145У	н3146У	3.50	-	-
н3146У	н3147У	13.56	-	-
н3147У	н3138У	0.82	-	-

3. Сведения о характеристиках уточняемого земельного участка с кадастровым номером 72:25:0104004:308 :

№ п/п	Наименование характеристики земельного участка	Значение характеристики
1	2	3
1.	Адрес земельного участка	-
1.1.	Сведения о местоположении земельного участка (при отсутствии адреса) в структурированном в соответствии с федеральной информационной адресной системой виде	Российская Федерация, Тюменская область, город Ишим
1.2.	Дополнительные сведения о местоположении земельного участка	проезд 1 Северный, дом 15
2.	Площадь земельного участка ± величина погрешности определения (вычисления) площади (Р ± ΔР), м2	330 ± 6
3.	Формула, примененная для вычисления предельной погрешности определения площади земельного участка, с подставленными значениями и итоговые (вычисленные) значения (ΔР), м2	ΔР=3.5*Mt*√P=3.5*0,1*√330=6
4.	Площадь земельного участка согласно сведениям Единого государственного реестра недвижимости (Ркад), м2	306
5.	Оценка расхождения Р и Ркад (Р - Ркад), м2	24
6.	Предельные минимальный и максимальный размеры земельного участка (Рмин и Рмакс), м2	- -
7.	Вид (виды) разрешенного использования	под жилой дом
7.1.	Дополнительные сведения об использовании земельного участка	-
8.	Кадастровый или иной государственный учетный номер (инвентарный) здания, сооружения, объекта незавершенного строительства, расположенного на земельном участке	72:25:0101009:342
9.	Сведения о земельных участках (землях общего пользования, территории общего пользования), посредством которых обеспечивается доступ	Земли общего пользования
10.	Иные сведения	-

4. Пояснения к сведениям об уточняемом земельном участке с кадастровым номером 72:25:0104004:308 :

1.	-

Сведения об уточняемых земельных участках

1. Сведения о характерных точках границы уточняемого земельного участка с кадастровым номером 72:25:0104004:311 :

Система координат CS 7203 **Зона №0**

Обозначение характерных точек границ	Координаты, м				Метод определения координат	Формулы, примененные для расчета средней квадратической погрешности определения координат характерных точек границ (Mt), с подставленными в такие формулы значениями и итоговые (вычисленные) значения Mt, м	Описание закрепления точки
	содержатся в Едином государственном реестре недвижимости		определены в результате выполнения комплексных кадастровых работ				
	X	Y	X	Y			
1	2	3	4	5	6	7	8
н3148У	-	-	221637.04	3514519.55	Геодезический метод	$Mt = \sqrt{(m_0^2 + m_1^2)}$	Закрепление отсутствует
н3149У	-	-	221637.44	3514533.60	Геодезический метод	$Mt = \sqrt{(m_0^2 + m_1^2)}$	Закрепление отсутствует
н3150У	-	-	221621.73	3514536.67	Геодезический метод	$Mt = \sqrt{(m_0^2 + m_1^2)}$	Закрепление отсутствует
н3151У	-	-	221618.26	3514537.53	Геодезический метод	$Mt = \sqrt{(m_0^2 + m_1^2)}$	Закрепление отсутствует
н3152У	-	-	221614.01	3514538.27	Геодезический метод	$Mt = \sqrt{(m_0^2 + m_1^2)}$	Закрепление отсутствует
н3153У	-	-	221612.30	3514539.14	Геодезический метод	$Mt = \sqrt{(m_0^2 + m_1^2)}$	Закрепление отсутствует
н3154У	-	-	221612.10	3514533.62	Геодезический метод	$Mt = \sqrt{(m_0^2 + m_1^2)}$	Закрепление отсутствует
н3155У	-	-	221610.24	3514533.57	Геодезический метод	$Mt = \sqrt{(m_0^2 + m_1^2)}$	Закрепление отсутствует
н3156У	-	-	221610.28	3514526.78	Геодезический метод	$Mt = \sqrt{(m_0^2 + m_1^2)}$	Закрепление отсутствует
н3157У	-	-	221611.65	3514526.78	Геодезический метод	$Mt = \sqrt{(m_0^2 + m_1^2)}$	Закрепление отсутствует
н3158У	-	-	221611.65	3514524.86	Геодезический метод	$Mt = \sqrt{(m_0^2 + m_1^2)}$	Закрепление отсутствует
н3159У	-	-	221612.29	3514521.20	Геодезический метод	$Mt = \sqrt{(m_0^2 + m_1^2)}$	Закрепление отсутствует
н3160У	-	-	221612.30	3514519.49	Геодезический метод	$Mt = \sqrt{(m_0^2 + m_1^2)}$	Закрепление отсутствует
н3161У	-	-	221612.79	3514519.40	Геодезический метод	$Mt = \sqrt{(m_0^2 + m_1^2)}$	Закрепление отсутствует
н3148У	-	-	221637.04	3514519.55	Геодезический метод	$Mt = \sqrt{(m_0^2 + m_1^2)}$	Закрепление отсутствует

2. Сведения о частях границ уточняемого земельного участка с кадастровым номером 72:25:0104004:311 :

Обозначение части границ		Горизонтальное проложение (S), м	Описание прохождения части границ	Сведения о согласовании местоположения границ (согласовано/спорное)
от т.	до т.			
1	2	3	4	5
н3148У	н3149У	14.06	-	-
н3149У	н3150У	16.01	-	-
н3150У	н3151У	3.57	-	-
н3151У	н3152У	4.31	-	-
н3152У	н3153У	1.92	-	-
н3153У	н3154У	5.52	-	-

2. Сведения о частях границ уточняемого земельного участка с кадастровым номером 72:25:0104004:311 :

Обозначение части границ		Горизонтальное проложение (S), м	Описание прохождения части границ	Сведения о согласовании местоположения границ (согласовано/спорное)
от т.	до т.			
1	2	3	4	5
н3154У	н3155У	1.86	-	-
н3155У	н3156У	6.79	-	-
н3156У	н3157У	1.37	-	-
н3157У	н3158У	1.92	-	-
н3158У	н3159У	3.72	-	-
н3159У	н3160У	1.71	-	-
н3160У	н3161У	0.50	-	-
н3161У	н3148У	24.25	-	-

3. Сведения о характеристиках уточняемого земельного участка с кадастровым номером 72:25:0104004:311 :

№ п/п	Наименование характеристики земельного участка	Значение характеристики
1	2	3
1.	Адрес земельного участка	-
1.1.	Сведения о местоположении земельного участка (при отсутствии адреса) в структурированном в соответствии с федеральной информационной адресной системой виде	Российская Федерация, Тюменская область, город Ишим
1.2.	Дополнительные сведения о местоположении земельного участка	проезд 1-й Северный, 27
2.	Площадь земельного участка ± величина погрешности определения (вычисления) площади (Р ± ΔР), м2	432 ± 7
3.	Формула, примененная для вычисления предельной погрешности определения площади земельного участка, с подставленными значениями и итоговые (вычисленные) значения (ΔР), м2	ΔР=3.5*Mt*√P=3.5*0,1*√432=7
4.	Площадь земельного участка согласно сведениям Единого государственного реестра недвижимости (Ркад), м2	300
5.	Оценка расхождения Р и Ркад (Р - Ркад), м2	132
6.	Предельные минимальный и максимальный размеры земельного участка (Рмин и Рмакс), м2	- -
7.	Вид (виды) разрешенного использования	под строительство индивидуального жилого дома
7.1.	Дополнительные сведения об использовании земельного участка	-
8.	Кадастровый или иной государственный учетный номер (инвентарный) здания, сооружения, объекта незавершенного строительства, расположенного на земельном участке	72:25:0104004:1039
9.	Сведения о земельных участках (землях общего пользования, территории общего пользования), посредством которых обеспечивается доступ	Земли общего пользования
10.	Иные сведения	-

4. Пояснения к сведениям об уточняемом земельном участке с кадастровым номером 72:25:0104004:311 :

1.	-

Сведения об уточняемых земельных участках

1. Сведения о характерных точках границы уточняемого земельного участка с кадастровым номером 72:25:0104004:316 :

Система координат CS 7203 **Зона №0**

Обозначение характерных точек границ	Координаты, м				Метод определения координат	Формулы, примененные для расчета средней квадратической погрешности определения координат характерных точек границ (Mt), с подставленными в такие формулы значениями и итоговые (вычисленные) значения Mt, м	Описание закрепления точки
	содержатся в Едином государственном реестре недвижимости		определены в результате выполнения комплексных кадастровых работ				
	X	Y	X	Y			
1	2	3	4	5	6	7	8
н3162У	-	-	221619.30	3514304.79	Геодезический метод	$Mt = \sqrt{(m_0^2 + m_1^2)}$	Закрепление отсутствует
н3163У	-	-	221620.92	3514311.63	Геодезический метод	$Mt = \sqrt{(m_0^2 + m_1^2)}$	Закрепление отсутствует
н3164У	-	-	221620.39	3514311.23	Геодезический метод	$Mt = \sqrt{(m_0^2 + m_1^2)}$	Закрепление отсутствует
н3165У	-	-	221612.18	3514312.49	Геодезический метод	$Mt = \sqrt{(m_0^2 + m_1^2)}$	Закрепление отсутствует
н3166У	-	-	221613.11	3514319.26	Геодезический метод	$Mt = \sqrt{(m_0^2 + m_1^2)}$	Закрепление отсутствует
н3167У	-	-	221608.52	3514319.77	Геодезический метод	$Mt = \sqrt{(m_0^2 + m_1^2)}$	Закрепление отсутствует
н3168У	-	-	221597.72	3514320.91	Геодезический метод	$Mt = \sqrt{(m_0^2 + m_1^2)}$	Закрепление отсутствует
н3169У	-	-	221597.10	3514321.01	Геодезический метод	$Mt = \sqrt{(m_0^2 + m_1^2)}$	Закрепление отсутствует
н3170У	-	-	221596.52	3514312.86	Геодезический метод	$Mt = \sqrt{(m_0^2 + m_1^2)}$	Закрепление отсутствует
н3171У	-	-	221596.22	3514308.94	Геодезический метод	$Mt = \sqrt{(m_0^2 + m_1^2)}$	Закрепление отсутствует
н3172У	-	-	221596.05	3514306.41	Геодезический метод	$Mt = \sqrt{(m_0^2 + m_1^2)}$	Закрепление отсутствует
н3173У	-	-	221601.50	3514305.93	Геодезический метод	$Mt = \sqrt{(m_0^2 + m_1^2)}$	Закрепление отсутствует
н3174У	-	-	221609.73	3514305.19	Геодезический метод	$Mt = \sqrt{(m_0^2 + m_1^2)}$	Закрепление отсутствует
н3175У	-	-	221619.28	3514304.19	Геодезический метод	$Mt = \sqrt{(m_0^2 + m_1^2)}$	Закрепление отсутствует
н3162У	-	-	221619.30	3514304.79	Геодезический метод	$Mt = \sqrt{(m_0^2 + m_1^2)}$	Закрепление отсутствует

2. Сведения о частях границ уточняемого земельного участка с кадастровым номером 72:25:0104004:316 :

Обозначение части границ		Горизонтальное проложение (S), м	Описание прохождения части границ	Сведения о согласовании местоположения границ (согласовано/спорное)
от т.	до т.			
1	2	3	4	5
н3162У	н3163У	7.03	-	-
н3163У	н3164У	0.66	-	-
н3164У	н3165У	8.31	-	-
н3165У	н3166У	6.83	-	-
н3166У	н3167У	4.62	-	-
н3167У	н3168У	10.86	-	-

2. Сведения о частях границ уточняемого земельного участка с кадастровым номером 72:25:0104004:316 :

Обозначение части границ		Горизонтальное проложение (S), м	Описание прохождения части границ	Сведения о согласовании местоположения границ (согласовано/спорное)
от т.	до т.			
1	2	3	4	5
н3168У	н3169У	0.63	-	-
н3169У	н3170У	8.17	-	-
н3170У	н3171У	3.93	-	-
н3171У	н3172У	2.54	-	-
н3172У	н3173У	5.47	-	-
н3173У	н3174У	8.26	-	-
н3174У	н3175У	9.60	-	-
н3175У	н3162У	0.60	-	-

3. Сведения о характеристиках уточняемого земельного участка с кадастровым номером 72:25:0104004:316 :

№ п/п	Наименование характеристики земельного участка	Значение характеристики
1	2	3
1.	Адрес земельного участка	-
1.1.	Сведения о местоположении земельного участка (при отсутствии адреса) в структурированном в соответствии с федеральной информационной адресной системой виде	Российская Федерация, 627756, Тюменская область, город Ишим, улица Интернациональная, дом 71
1.2.	Дополнительные сведения о местоположении земельного участка	-
2.	Площадь земельного участка ± величина погрешности определения (вычисления) площади (Р ± ΔР), м2	288 ± 6
3.	Формула, примененная для вычисления предельной погрешности определения площади земельного участка, с подставленными значениями и итоговые (вычисленные) значения (ΔР), м2	ΔР=3.5*Mt*√P=3.5*0,1*√288=6
4.	Площадь земельного участка согласно сведениям Единого государственного реестра недвижимости (Ркад), м2	282
5.	Оценка расхождения Р и Ркад (Р - Ркад), м2	6
6.	Предельные минимальный и максимальный размеры земельного участка (Рмин и Рмакс), м2	- -
7.	Вид (виды) разрешенного использования	для обслуживания жилого дома и ведения подсобного хозяйства
7.1.	Дополнительные сведения об использовании земельного участка	-
8.	Кадастровый или иной государственный учетный номер (инвентарный) здания, сооружения, объекта незавершенного строительства, расположенного на земельном участке	72:25:0104004:525
9.	Сведения о земельных участках (землях общего пользования, территории общего пользования), посредством которых обеспечивается доступ	Земли общего пользования
10.	Иные сведения	-

4. Пояснения к сведениям об уточняемом земельном участке с кадастровым номером 72:25:0104004:316 :

1.	-

Сведения об уточняемых земельных участках

1. Сведения о характерных точках границы уточняемого земельного участка с кадастровым номером 72:25:0104004:320 :

Система координат CS 7203 **Зона №0**

Обозначение характерных точек границ	Координаты, м				Метод определения координат	Формулы, примененные для расчета средней квадратической погрешности определения координат характерных точек границ (Mt), с подставленными в такие формулы значениями и итоговые (вычисленные) значения Mt, м	Описание закрепления точки
	содержатся в Едином государственном реестре недвижимости		определены в результате выполнения комплексных кадастровых работ				
	X	Y	X	Y			
1	2	3	4	5	6	7	8
н3176У	-	-	221597.02	3514424.29	Геодезический метод	$Mt = \sqrt{(m_0^2 + m_1^2)}$	Закрепление отсутствует
н3177У	-	-	221605.62	3514423.76	Геодезический метод	$Mt = \sqrt{(m_0^2 + m_1^2)}$	Закрепление отсутствует
н3145У	-	-	221616.99	3514423.08	Геодезический метод	$Mt = \sqrt{(m_0^2 + m_1^2)}$	Закрепление отсутствует
н3144У	-	-	221617.17	3514441.10	Геодезический метод	$Mt = \sqrt{(m_0^2 + m_1^2)}$	Закрепление отсутствует
н3178У	-	-	221612.44	3514441.29	Геодезический метод	$Mt = \sqrt{(m_0^2 + m_1^2)}$	Закрепление отсутствует
н3179У	-	-	221612.32	3514440.87	Геодезический метод	$Mt = \sqrt{(m_0^2 + m_1^2)}$	Закрепление отсутствует
н3180У	-	-	221596.78	3514440.82	Геодезический метод	$Mt = \sqrt{(m_0^2 + m_1^2)}$	Закрепление отсутствует
н3176У	-	-	221597.02	3514424.29	Геодезический метод	$Mt = \sqrt{(m_0^2 + m_1^2)}$	Закрепление отсутствует

2. Сведения о частях границ уточняемого земельного участка с кадастровым номером 72:25:0104004:320 :

Обозначение части границ		Горизонтальное проложение (S), м	Описание прохождения части границ	Сведения о согласовании местоположения границ (согласовано/спорное)
от т.	до т.			
1	2	3	4	5
н3176У	н3177У	8.62	-	-
н3177У	н3145У	11.39	-	-
н3145У	н3144У	18.02	-	-
н3144У	н3178У	4.73	-	-
н3178У	н3179У	0.44	-	-
н3179У	н3180У	15.54	-	-
н3180У	н3176У	16.53	-	-

3. Сведения о характеристиках уточняемого земельного участка с кадастровым номером 72:25:0104004:320 :

№ п/п	Наименование характеристики земельного участка	Значение характеристики
1	2	3
1.	Адрес земельного участка	-
1.1.	Сведения о местоположении земельного участка (при отсутствии адреса) в структурированном в соответствии с федеральной информационной адресной системой виде	Российская Федерация, Тюменская область, город Ишим, улица Интернациональная, дом 81

3. Сведения о характеристиках уточняемого земельного участка с кадастровым номером 72:25:0104004:320 :

№ п/п	Наименование характеристики земельного участка	Значение характеристики
1	2	3
1.2.	Дополнительные сведения о местоположении земельного участка	-
2.	Площадь земельного участка ± величина погрешности определения (вычисления) площади (Р ± ΔР), м2	348 ± 7
3.	Формула, примененная для вычисления предельной погрешности определения площади земельного участка, с подставленными значениями и итоговые (вычисленные) значения (ΔР), м2	ΔР=3.5*Mt*√P=3.5*0,1*√348=7
4.	Площадь земельного участка согласно сведениям Единого государственного реестра недвижимости (Ркад), м2	350
5.	Оценка расхождения Р и Ркад (Р - Ркад), м2	2
6.	Предельные минимальный и максимальный размеры земельного участка (Рмин и Рмакс), м2	- -
7.	Вид (виды) разрешенного использования	под жилой дом
7.1.	Дополнительные сведения об использовании земельного участка	-
8.	Кадастровый или иной государственный учетный номер (инвентарный) здания, сооружения, объекта незавершенного строительства, расположенного на земельном участке	72:25:0104004:535
9.	Сведения о земельных участках (землях общего пользования, территории общего пользования), посредством которых обеспечивается доступ	Земли общего пользования
10.	Иные сведения	-

4. Пояснения к сведениям об уточняемом земельном участке с кадастровым номером 72:25:0104004:320 :

1.	-

Сведения об уточняемых земельных участках

1. Сведения о характерных точках границы уточняемого земельного участка с кадастровым номером 72:25:0104004:321 :

Система координат МСК-72, зона 3 **Зона №3**

Обозначение характерных точек границ	Координаты, м				Метод определения координат	Формулы, примененные для расчета средней квадратической погрешности определения координат характерных точек границ (Mt), с подставленными в такие формулы значениями и итоговые (вычисленные) значения Mt, м	Описание закрепления точки
	содержатся в Едином государственном реестре недвижимости		определены в результате выполнения комплексных кадастровых работ				
	X	Y	X	Y			
1	2	3	4	5	6	7	8
н3181У	-	-	221618.50	3514468.73	Метод спутниковых геодезических измерений (определений)	$Mt = \sqrt{(m_0^2 + m_1^2)}$	-
н3182У	-	-	221617.92	3514470.62	Метод спутниковых геодезических измерений (определений)	$Mt = \sqrt{(m_0^2 + m_1^2)}$	-
н3183У	-	-	221617.52	3514486.61	Метод спутниковых геодезических измерений (определений)	$Mt = \sqrt{(m_0^2 + m_1^2)}$	-
н3184У	-	-	221614.02	3514486.40	Метод спутниковых геодезических измерений (определений)	$Mt = \sqrt{(m_0^2 + m_1^2)}$	-
н3185У	-	-	221609.09	3514485.94	Метод спутниковых геодезических измерений (определений)	$Mt = \sqrt{(m_0^2 + m_1^2)}$	-
н3186У	-	-	221593.77	3514485.42	Метод спутниковых геодезических измерений (определений)	$Mt = \sqrt{(m_0^2 + m_1^2)}$	-
н3187У	-	-	221595.09	3514468.15	Метод спутниковых геодезических измерений (определений)	$Mt = \sqrt{(m_0^2 + m_1^2)}$	-
н3188У	-	-	221595.46	3514468.21	Метод спутниковых геодезических измерений (определений)	$Mt = \sqrt{(m_0^2 + m_1^2)}$	-
н3189У	-	-	221611.58	3514468.53	Метод спутниковых геодезических измерений (определений)	$Mt = \sqrt{(m_0^2 + m_1^2)}$	-
н3181У	-	-	221618.50	3514468.73	Метод спутниковых геодезических измерений (определений)	$Mt = \sqrt{(m_0^2 + m_1^2)}$	-

2. Сведения о частях границ уточняемого земельного участка с кадастровым номером 72:25:0104004:321 :

Обозначение части границ		Горизонтальное проложение (S), м	Описание прохождения части границ	Сведения о согласовании местоположения границ (согласовано/спорное)
от т.	до т.			
1	2	3	4	5
н3181У	н3182У	1.98	-	-
н3182У	н3183У	16.00	-	-
н3183У	н3184У	3.51	-	-
н3184У	н3185У	4.95	-	-
н3185У	н3186У	15.33	-	-
н3186У	н3187У	17.32	-	-
н3187У	н3188У	0.37	-	-
н3188У	н3189У	16.12	-	-
н3189У	н3181У	6.92	-	-

3. Сведения о характеристиках уточняемого земельного участка с кадастровым номером 72:25:0104004:321 :

№ п/п	Наименование характеристики земельного участка	Значение характеристики
1	2	3
1.	Адрес земельного участка	-
1.1.	Сведения о местоположении земельного участка (при отсутствии адреса) в структурированном в соответствии с федеральной информационной адресной системой виде	Российская Федерация, Тюменская область, город Ишим, улица Интернациональная, дом 85
1.2.	Дополнительные сведения о местоположении земельного участка	-
2.	Площадь земельного участка ± величина погрешности определения (вычисления) площади (Р ± ΔР), м2	408 ± 7
3.	Формула, примененная для вычисления предельной погрешности определения площади земельного участка, с подставленными значениями и итоговые (вычисленные) значения (ΔР), м2	ΔР=3.5*Mt*√P=3.5*0,1*√408=7
4.	Площадь земельного участка согласно сведениям Единого государственного реестра недвижимости (Ркад), м2	381
5.	Оценка расхождения Р и Ркад (Р - Ркад), м2	27
6.	Предельные минимальный и максимальный размеры земельного участка (Рмин и Рмакс), м2	- -
7.	Вид (виды) разрешенного использования	для обслуживания жилого дома и ведения подсобного хозяйства
7.1.	Дополнительные сведения об использовании земельного участка	-
8.	Кадастровый или иной государственный учетный номер (инвентарный) здания, сооружения, объекта незавершенного строительства, расположенного на земельном участке	72:25:0104004:533
9.	Сведения о земельных участках (землях общего пользования, территории общего пользования), посредством которых обеспечивается доступ	Земли общего пользования
10.	Иные сведения	-

4. Пояснения к сведениям об уточняемом земельном участке с кадастровым номером 72:25:0104004:321 :

1.	-

Сведения об уточняемых земельных участках

1. Сведения о характерных точках границы уточняемого земельного участка с кадастровым номером 72:25:0104004:322 :

Система координат CS 7203 **Зона №0**

Обозначение характерных точек границ	Координаты, м				Метод определения координат	Формулы, примененные для расчета средней квадратической погрешности определения координат характерных точек границ (Mt), с подставленными в такие формулы значениями и итоговые (вычисленные) значения Mt, м	Описание закрепления точки
	содержатся в Едином государственном реестре недвижимости		определены в результате выполнения комплексных кадастровых работ				
	X	Y	X	Y			
1	2	3	4	5	6	7	8
н3190У	-	-	221612.68	3514507.31	Геодезический метод	$Mt = \sqrt{(m_0^2 + m_1^2)}$	Закрепление отсутствует
н3161У	-	-	221612.79	3514519.40	Геодезический метод	$Mt = \sqrt{(m_0^2 + m_1^2)}$	Закрепление отсутствует
н3160У	-	-	221612.30	3514519.49	Геодезический метод	$Mt = \sqrt{(m_0^2 + m_1^2)}$	Закрепление отсутствует
н3159У	-	-	221612.29	3514521.20	Геодезический метод	$Mt = \sqrt{(m_0^2 + m_1^2)}$	Закрепление отсутствует
н3158У	-	-	221611.65	3514524.86	Геодезический метод	$Mt = \sqrt{(m_0^2 + m_1^2)}$	Закрепление отсутствует
н3191У	-	-	221602.72	3514524.23	Геодезический метод	$Mt = \sqrt{(m_0^2 + m_1^2)}$	Закрепление отсутствует
н3192У	-	-	221602.19	3514526.25	Геодезический метод	$Mt = \sqrt{(m_0^2 + m_1^2)}$	Закрепление отсутствует
н3193У	-	-	221598.02	3514525.90	Геодезический метод	$Mt = \sqrt{(m_0^2 + m_1^2)}$	Закрепление отсутствует
н3194У	-	-	221589.43	3514524.38	Геодезический метод	$Mt = \sqrt{(m_0^2 + m_1^2)}$	Закрепление отсутствует
н3195У	-	-	221589.77	3514520.28	Геодезический метод	$Mt = \sqrt{(m_0^2 + m_1^2)}$	Закрепление отсутствует
н3196У	-	-	221586.17	3514519.99	Геодезический метод	$Mt = \sqrt{(m_0^2 + m_1^2)}$	Закрепление отсутствует
н3197У	-	-	221587.74	3514507.72	Геодезический метод	$Mt = \sqrt{(m_0^2 + m_1^2)}$	Закрепление отсутствует
н3198У	-	-	221591.39	3514507.88	Геодезический метод	$Mt = \sqrt{(m_0^2 + m_1^2)}$	Закрепление отсутствует
н3199У	-	-	221595.54	3514507.51	Геодезический метод	$Mt = \sqrt{(m_0^2 + m_1^2)}$	Закрепление отсутствует
н3190У	-	-	221612.68	3514507.31	Геодезический метод	$Mt = \sqrt{(m_0^2 + m_1^2)}$	Закрепление отсутствует

2. Сведения о частях границ уточняемого земельного участка с кадастровым номером 72:25:0104004:322 :

Обозначение части границ		Горизонтальное проложение (S), м	Описание прохождения части границ	Сведения о согласовании местоположения границ (согласовано/спорное)
от т.	до т.			
1	2	3	4	5
н3190У	н3161У	12.09	-	-
н3161У	н3160У	0.50	-	-
н3160У	н3159У	1.71	-	-
н3159У	н3158У	3.72	-	-
н3158У	н3191У	8.95	-	-
н3191У	н3192У	2.09	-	-

2. Сведения о частях границ уточняемого земельного участка с кадастровым номером 72:25:0104004:322 :

Обозначение части границ		Горизонтальное проложение (S), м	Описание прохождения части границ	Сведения о согласовании местоположения границ (согласовано/спорное)
от т.	до т.			
1	2	3	4	5
н3192У	н3193У	4.18	-	-
н3193У	н3194У	8.72	-	-
н3194У	н3195У	4.11	-	-
н3195У	н3196У	3.61	-	-
н3196У	н3197У	12.37	-	-
н3197У	н3198У	3.65	-	-
н3198У	н3199У	4.17	-	-
н3199У	н3190У	17.14	-	-

3. Сведения о характеристиках уточняемого земельного участка с кадастровым номером 72:25:0104004:322 :

№ п/п	Наименование характеристики земельного участка	Значение характеристики
1	2	3
1.	Адрес земельного участка	-
1.1.	Сведения о местоположении земельного участка (при отсутствии адреса) в структурированном в соответствии с федеральной информационной адресной системой виде	Российская Федерация, Тюменская область, город Ишим, улица Интернациональная, дом 89
1.2.	Дополнительные сведения о местоположении земельного участка	-
2.	Площадь земельного участка ± величина погрешности определения (вычисления) площади (Р ± ΔР), м2	436 ± 7
3.	Формула, примененная для вычисления предельной погрешности определения площади земельного участка, с подставленными значениями и итоговые (вычисленные) значения (ΔР), м2	ΔР=3.5*Mt*√P=3.5*0,1*√436=7
4.	Площадь земельного участка согласно сведениям Единого государственного реестра недвижимости (Ркад), м2	411
5.	Оценка расхождения Р и Ркад (Р - Ркад), м2	25
6.	Предельные минимальный и максимальный размеры земельного участка (Рмин и Рмакс), м2	- -
7.	Вид (виды) разрешенного использования	для обслуживания жилого дома и ведения подсобного хозяйства
7.1.	Дополнительные сведения об использовании земельного участка	-
8.	Кадастровый или иной государственный учетный номер (инвентарный) здания, сооружения, объекта незавершенного строительства, расположенного на земельном участке	72:25:0104004:543
9.	Сведения о земельных участках (землях общего пользования, территории общего пользования), посредством которых обеспечивается доступ	Земли общего пользования
10.	Иные сведения	-

4. Пояснения к сведениям об уточняемом земельном участке с кадастровым номером 72:25:0104004:322 :

1.	-

Сведения об уточняемых земельных участках

1. Сведения о характерных точках границы уточняемого земельного участка с кадастровым номером 72:25:0104004:323 :

Система координат CS 7203 **Зона №0**

Обозначение характерных точек границ	Координаты, м				Метод определения координат	Формулы, примененные для расчета средней квадратической погрешности определения координат характерных точек границ (Mt), с подставленными в такие формулы значениями и итоговые (вычисленные) значения Mt, м	Описание закрепления точки
	содержатся в Едином государственном реестре недвижимости		определены в результате выполнения комплексных кадастровых работ				
	X	Y	X	Y			
1	2	3	4	5	6	7	8
н3158У	-	-	221611.65	3514524.86	Геодезический метод	$Mt = \sqrt{(m_0^2 + m_1^2)}$	Закрепление отсутствует
н3157У	-	-	221611.65	3514526.78	Геодезический метод	$Mt = \sqrt{(m_0^2 + m_1^2)}$	Закрепление отсутствует
н3156У	-	-	221610.28	3514526.78	Геодезический метод	$Mt = \sqrt{(m_0^2 + m_1^2)}$	Закрепление отсутствует
н3155У	-	-	221610.24	3514533.57	Геодезический метод	$Mt = \sqrt{(m_0^2 + m_1^2)}$	Закрепление отсутствует
н3154У	-	-	221612.10	3514533.62	Геодезический метод	$Mt = \sqrt{(m_0^2 + m_1^2)}$	Закрепление отсутствует
н3153У	-	-	221612.30	3514539.14	Геодезический метод	$Mt = \sqrt{(m_0^2 + m_1^2)}$	Закрепление отсутствует
н3200У	-	-	221587.83	3514538.94	Геодезический метод	$Mt = \sqrt{(m_0^2 + m_1^2)}$	Закрепление отсутствует
н3201У	-	-	221587.96	3514535.43	Геодезический метод	$Mt = \sqrt{(m_0^2 + m_1^2)}$	Закрепление отсутствует
н3202У	-	-	221588.55	3514529.67	Геодезический метод	$Mt = \sqrt{(m_0^2 + m_1^2)}$	Закрепление отсутствует
н3203У	-	-	221589.38	3514524.71	Геодезический метод	$Mt = \sqrt{(m_0^2 + m_1^2)}$	Закрепление отсутствует
н3194У	-	-	221589.43	3514524.38	Геодезический метод	$Mt = \sqrt{(m_0^2 + m_1^2)}$	Закрепление отсутствует
н3193У	-	-	221598.02	3514525.90	Геодезический метод	$Mt = \sqrt{(m_0^2 + m_1^2)}$	Закрепление отсутствует
н3192У	-	-	221602.19	3514526.25	Геодезический метод	$Mt = \sqrt{(m_0^2 + m_1^2)}$	Закрепление отсутствует
н3191У	-	-	221602.72	3514524.23	Геодезический метод	$Mt = \sqrt{(m_0^2 + m_1^2)}$	Закрепление отсутствует
н3158У	-	-	221611.65	3514524.86	Геодезический метод	$Mt = \sqrt{(m_0^2 + m_1^2)}$	Закрепление отсутствует

2. Сведения о частях границ уточняемого земельного участка с кадастровым номером 72:25:0104004:323 :

Обозначение части границ		Горизонтальное проложение (S), м	Описание прохождения части границ	Сведения о согласовании местоположения границ (согласовано/спорное)
от т.	до т.			
1	2	3	4	5
н3158У	н3157У	1.92	-	-
н3157У	н3156У	1.37	-	-
н3156У	н3155У	6.79	-	-
н3155У	н3154У	1.86	-	-
н3154У	н3153У	5.52	-	-
н3153У	н3200У	24.47	-	-

2. Сведения о частях границ уточняемого земельного участка с кадастровым номером 72:25:0104004:323 :

Обозначение части границ		Горизонтальное проложение (S), м	Описание прохождения части границ	Сведения о согласовании местоположения границ (согласовано/спорное)
от т.	до т.			
1	2	3	4	5
н3200У	н3201У	3.51	-	-
н3201У	н3202У	5.79	-	-
н3202У	н3203У	5.03	-	-
н3203У	н3194У	0.33	-	-
н3194У	н3193У	8.72	-	-
н3193У	н3192У	4.18	-	-
н3192У	н3191У	2.09	-	-
н3191У	н3158У	8.95	-	-

3. Сведения о характеристиках уточняемого земельного участка с кадастровым номером 72:25:0104004:323 :

№ п/п	Наименование характеристики земельного участка	Значение характеристики
1	2	3
1.	Адрес земельного участка	-
1.1.	Сведения о местоположении земельного участка (при отсутствии адреса) в структурированном в соответствии с федеральной информационной адресной системой виде	Российская Федерация, Тюменская область, город Ишим, улица Интернациональная, дом 91
1.2.	Дополнительные сведения о местоположении земельного участка	-
2.	Площадь земельного участка ± величина погрешности определения (вычисления) площади (Р ± ΔР), м2	318 ± 6
3.	Формула, примененная для вычисления предельной погрешности определения площади земельного участка, с подставленными значениями и итоговые (вычисленные) значения (ΔР), м2	ΔР=3.5*Mt*√P=3.5*0,1*√318=6
4.	Площадь земельного участка согласно сведениям Единого государственного реестра недвижимости (Ркад), м2	342
5.	Оценка расхождения Р и Ркад (Р - Ркад), м2	24
6.	Предельные минимальный и максимальный размеры земельного участка (Рмин и Рмакс), м2	- -
7.	Вид (виды) разрешенного использования	для обслуживания жилого дома и ведения подсобного хозяйства
7.1.	Дополнительные сведения об использовании земельного участка	-
8.	Кадастровый или иной государственный учетный номер (инвентарный) здания, сооружения, объекта незавершенного строительства, расположенного на земельном участке	72:25:0104004:545
9.	Сведения о земельных участках (землях общего пользования, территории общего пользования), посредством которых обеспечивается доступ	Земли общего пользования
10.	Иные сведения	-

4. Пояснения к сведениям об уточняемом земельном участке с кадастровым номером 72:25:0104004:323 :

1.	-

Сведения об уточняемых земельных участках

1. Сведения о характерных точках границы уточняемого земельного участка с кадастровым номером 72:25:0104004:324 :

Система координат МСК-72, зона 3 **Зона №3**

Обозначение характерных точек границ	Координаты, м				Метод определения координат	Формулы, примененные для расчета средней квадратической погрешности определения координат характерных точек границ (Mt), с подставленными в такие формулы значениями и итоговые (вычисленные) значения Mt, м	Описание закрепления точки
	содержатся в Едином государственном реестре недвижимости		определены в результате выполнения комплексных кадастровых работ				
	X	Y	X	Y			
1	2	3	4	5	6	7	8
н3204У	-	-	221623.72	3514586.71	Метод спутниковых геодезических измерений (определений)	$Mt = \sqrt{(m_0^2 + m_1^2)}$	-
н3205У	-	-	221622.47	3514592.74	Метод спутниковых геодезических измерений (определений)	$Mt = \sqrt{(m_0^2 + m_1^2)}$	-
н3206У	-	-	221621.20	3514606.21	Метод спутниковых геодезических измерений (определений)	$Mt = \sqrt{(m_0^2 + m_1^2)}$	-
н3207У	-	-	221604.04	3514604.07	Метод спутниковых геодезических измерений (определений)	$Mt = \sqrt{(m_0^2 + m_1^2)}$	-
н106У	-	-	221597.24	3514603.26	Метод спутниковых геодезических измерений (определений)	$Mt = \sqrt{(m_0^2 + m_1^2)}$	-
н107У	-	-	221586.05	3514602.44	Метод спутниковых геодезических измерений (определений)	$Mt = \sqrt{(m_0^2 + m_1^2)}$	-
н108У	-	-	221586.49	3514595.01	Метод спутниковых геодезических измерений (определений)	$Mt = \sqrt{(m_0^2 + m_1^2)}$	-
н3208У	-	-	221586.43	3514593.58	Метод спутниковых геодезических измерений (определений)	$Mt = \sqrt{(m_0^2 + m_1^2)}$	-
н3209У	-	-	221586.55	3514589.31	Метод спутниковых геодезических измерений (определений)	$Mt = \sqrt{(m_0^2 + m_1^2)}$	-
н3210У	-	-	221586.69	3514584.61	Метод спутниковых геодезических измерений (определений)	$Mt = \sqrt{(m_0^2 + m_1^2)}$	-

1. Сведения о характерных точках границы уточняемого земельного участка с кадастровым номером 72:25:0104004:324 :

Система координат МСК-72, зона 3 **Зона №3**

Обозначение характерных точек границ	Координаты, м				Метод определения координат	Формулы, примененные для расчета средней квадратической погрешности определения координат характерных точек границ (Mt), с подставленными в такие формулы значениями и итоговые (вычисленные) значения Mt, м	Описание закрепления точки
	содержатся в Едином государственном реестре недвижимости		определены в результате выполнения комплексных кадастровых работ				
	X	Y	X	Y			
1	2	3	4	5	6	7	8
н3211У	-	-	221589.78	3514584.78	Метод спутниковых геодезических измерений (определений)	$Mt = \sqrt{(m_0^2 + m_1^2)}$	-
н3204У	-	-	221623.72	3514586.71	Метод спутниковых геодезических измерений (определений)	$Mt = \sqrt{(m_0^2 + m_1^2)}$	-

2. Сведения о частях границ уточняемого земельного участка с кадастровым номером 72:25:0104004:324 :

Обозначение части границ		Горизонтальное проложение (S), м	Описание прохождения части границ	Сведения о согласовании местоположения границ (согласовано/спорное)
от т.	до т.			
1	2	3	4	5
н3204У	н3205У	6.16	-	-
н3205У	н3206У	13.53	-	-
н3206У	н3207У	17.29	-	-
н3207У	н106У	6.85	-	-
н106У	н107У	11.22	-	-
н107У	н108У	7.44	-	-
н108У	н3208У	1.43	-	-
н3208У	н3209У	4.27	-	-
н3209У	н3210У	4.70	-	-
н3210У	н3211У	3.09	-	-
н3211У	н3204У	33.99	-	-

3. Сведения о характеристиках уточняемого земельного участка с кадастровым номером 72:25:0104004:324 :

№ п/п	Наименование характеристики земельного участка	Значение характеристики
1	2	3
1.	Адрес земельного участка	-
1.1.	Сведения о местоположении земельного участка (при отсутствии адреса) в структурированном в соответствии с федеральной информационной адресной системой виде	Российская Федерация, Тюменская область, город Ишим, улица Интернациональная, дом 99
1.2.	Дополнительные сведения о местоположении земельного участка	-
2.	Площадь земельного участка ± величина погрешности определения (вычисления) площади (Р ± ΔР), м2	666 ± 9

3. Сведения о характеристиках уточняемого земельного участка с кадастровым номером 72:25:0104004:324 :

№ п/п	Наименование характеристики земельного участка	Значение характеристики
1	2	3
3.	Формула, примененная для вычисления предельной погрешности определения площади земельного участка, с подставленными значениями и итоговые (вычисленные) значения (ΔР), м2	ΔР=3.5*Mt*√P=3.5*0,1*√666=9
4.	Площадь земельного участка согласно сведениям Единого государственного реестра недвижимости (Ркад), м2	651
5.	Оценка расхождения Р и Ркад (Р - Ркад), м2	15
6.	Предельные минимальный и максимальный размеры земельного участка (Рмин и Рмакс), м2	- -
7.	Вид (виды) разрешенного использования	для обслуживания жилого дома и ведения подсобного хозяйства
7.1.	Дополнительные сведения об использовании земельного участка	-
8.	Кадастровый или иной государственный учетный номер (инвентарный) здания, сооружения, объекта незавершенного строительства, расположенного на земельном участке	72:25:0104004:540
9.	Сведения о земельных участках (землях общего пользования, территории общего пользования), посредством которых обеспечивается доступ	Земли общего пользования
10.	Иные сведения	-

4. Пояснения к сведениям об уточняемом земельном участке с кадастровым номером 72:25:0104004:324 :

1.	-

Сведения об уточняемых земельных участках

1. Сведения о характерных точках границы уточняемого земельного участка с кадастровым номером 72:25:0104004:327 :

Система координат CS 7203 **Зона №0**

Обозначение характерных точек границ	Координаты, м				Метод определения координат	Формулы, примененные для расчета средней квадратической погрешности определения координат характерных точек границ (Mt), с подставленными в такие формулы значениями и итоговые (вычисленные) значения Mt, м	Описание закрепления точки
	содержатся в Едином государственном реестре недвижимости		определены в результате выполнения комплексных кадастровых работ				
	X	Y	X	Y			
1	2	3	4	5	6	7	8
н3212У	-	-	221561.91	3514369.62	Геодезический метод	$Mt = \sqrt{(m_0^2 + m_1^2)}$	Закрепление отсутствует
н3213У	-	-	221561.59	3514377.45	Геодезический метод	$Mt = \sqrt{(m_0^2 + m_1^2)}$	Закрепление отсутствует
н50У	-	-	221561.28	3514382.20	Геодезический метод	$Mt = \sqrt{(m_0^2 + m_1^2)}$	Закрепление отсутствует
н51У	-	-	221560.73	3514389.62	Геодезический метод	$Mt = \sqrt{(m_0^2 + m_1^2)}$	Закрепление отсутствует
н3214У	-	-	221560.72	3514389.88	Геодезический метод	$Mt = \sqrt{(m_0^2 + m_1^2)}$	Закрепление отсутствует
н3215У	-	-	221550.73	3514388.95	Геодезический метод	$Mt = \sqrt{(m_0^2 + m_1^2)}$	Закрепление отсутствует
н3216У	-	-	221546.72	3514388.44	Геодезический метод	$Mt = \sqrt{(m_0^2 + m_1^2)}$	Закрепление отсутствует
н3217У	-	-	221542.32	3514387.98	Геодезический метод	$Mt = \sqrt{(m_0^2 + m_1^2)}$	Закрепление отсутствует
н3218У	-	-	221542.36	3514387.39	Геодезический метод	$Mt = \sqrt{(m_0^2 + m_1^2)}$	Закрепление отсутствует
н3219У	-	-	221544.02	3514368.03	Геодезический метод	$Mt = \sqrt{(m_0^2 + m_1^2)}$	Закрепление отсутствует
н3220У	-	-	221548.23	3514367.92	Геодезический метод	$Mt = \sqrt{(m_0^2 + m_1^2)}$	Закрепление отсутствует
н3221У	-	-	221553.74	3514368.42	Геодезический метод	$Mt = \sqrt{(m_0^2 + m_1^2)}$	Закрепление отсутствует
н3222У	-	-	221556.21	3514368.78	Геодезический метод	$Mt = \sqrt{(m_0^2 + m_1^2)}$	Закрепление отсутствует
н3212У	-	-	221561.91	3514369.62	Геодезический метод	$Mt = \sqrt{(m_0^2 + m_1^2)}$	Закрепление отсутствует

2. Сведения о частях границ уточняемого земельного участка с кадастровым номером 72:25:0104004:327 :

Обозначение части границ		Горизонтальное проложение (S), м	Описание прохождения части границ	Сведения о согласовании местоположения границ (согласовано/спорное)
от т.	до т.			
1	2	3	4	5
н3212У	н3213У	7.84	-	-
н3213У	н50У	4.76	-	-
н50У	н51У	7.44	-	-
н51У	н3214У	0.26	-	-
н3214У	н3215У	10.03	-	-
н3215У	н3216У	4.04	-	-
н3216У	н3217У	4.42	-	-
н3217У	н3218У	0.59	-	-

2. Сведения о частях границ уточняемого земельного участка с кадастровым номером 72:25:0104004:327 :

Обозначение части границ		Горизонтальное проложение (S), м	Описание прохождения части границ	Сведения о согласовании местоположения границ (согласовано/спорное)
от т.	до т.			
1	2	3	4	5
н3218У	н3219У	19.43	-	-
н3219У	н3220У	4.21	-	-
н3220У	н3221У	5.53	-	-
н3221У	н3222У	2.50	-	-
н3222У	н3212У	5.76	-	-

3. Сведения о характеристиках уточняемого земельного участка с кадастровым номером 72:25:0104004:327 :

№ п/п	Наименование характеристики земельного участка	Значение характеристики
1	2	3
1.	Адрес земельного участка	-
1.1.	Сведения о местоположении земельного участка (при отсутствии адреса) в структурированном в соответствии с федеральной информационной адресной системой виде	Российская Федерация, Тюменская область, город Ишим, улица Интернациональная
1.2.	Дополнительные сведения о местоположении земельного участка	72
2.	Площадь земельного участка ± величина погрешности определения (вычисления) площади (Р ± ΔР), м2	375 ± 7
3.	Формула, примененная для вычисления предельной погрешности определения площади земельного участка, с подставленными значениями и итоговые (вычисленные) значения (ΔР), м2	ΔР=3.5*Mt*√P=3.5*0,1*√375=7
4.	Площадь земельного участка согласно сведениям Единого государственного реестра недвижимости (Ркад), м2	370
5.	Оценка расхождения Р и Ркад (Р - Ркад), м2	5
6.	Предельные минимальный и максимальный размеры земельного участка (Рмин и Рмакс), м2	- -
7.	Вид (виды) разрешенного использования	для обслуживания жилого дома и ведения подсобного хозяйства
7.1.	Дополнительные сведения об использовании земельного участка	-
8.	Кадастровый или иной государственный учетный номер (инвентарный) здания, сооружения, объекта незавершенного строительства, расположенного на земельном участке	72:25:0104004:523
9.	Сведения о земельных участках (землях общего пользования, территории общего пользования), посредством которых обеспечивается доступ	Земли общего пользования
10.	Иные сведения	-

4. Пояснения к сведениям об уточняемом земельном участке с кадастровым номером 72:25:0104004:327 :

1.	-

Сведения об уточняемых земельных участках

1. Сведения о характерных точках границы уточняемого земельного участка с кадастровым номером 72:25:0104004:328 :

Система координат CS 7203 **Зона №0**

Обозначение характерных точек границ	Координаты, м				Метод определения координат	Формулы, примененные для расчета средней квадратической погрешности определения координат характерных точек границ (Mt), с подставленными в такие формулы значениями и итоговые (вычисленные) значения Mt, м	Описание закрепления точки
	содержатся в Едином государственном реестре недвижимости		определены в результате выполнения комплексных кадастровых работ				
	X	Y	X	Y			
1	2	3	4	5	6	7	8
н3223У	-	-	221560.30	3514400.16	Геодезический метод	$Mt = \sqrt{(m_0^2 + m_1^2)}$	Закрепление отсутствует
н3224У	-	-	221544.74	3514399.56	Геодезический метод	$Mt = \sqrt{(m_0^2 + m_1^2)}$	Закрепление отсутствует
н3225У	-	-	221544.70	3514399.25	Геодезический метод	$Mt = \sqrt{(m_0^2 + m_1^2)}$	Закрепление отсутствует
н3226У	-	-	221540.57	3514396.18	Геодезический метод	$Mt = \sqrt{(m_0^2 + m_1^2)}$	Закрепление отсутствует
н3227У	-	-	221533.56	3514395.06	Геодезический метод	$Mt = \sqrt{(m_0^2 + m_1^2)}$	Закрепление отсутствует
н3228У	-	-	221527.70	3514394.64	Геодезический метод	$Mt = \sqrt{(m_0^2 + m_1^2)}$	Закрепление отсутствует
н3229У	-	-	221528.39	3514386.37	Геодезический метод	$Mt = \sqrt{(m_0^2 + m_1^2)}$	Закрепление отсутствует
н3218У	-	-	221542.36	3514387.39	Геодезический метод	$Mt = \sqrt{(m_0^2 + m_1^2)}$	Закрепление отсутствует
н3217У	-	-	221542.32	3514387.98	Геодезический метод	$Mt = \sqrt{(m_0^2 + m_1^2)}$	Закрепление отсутствует
н3216У	-	-	221546.72	3514388.44	Геодезический метод	$Mt = \sqrt{(m_0^2 + m_1^2)}$	Закрепление отсутствует
н3215У	-	-	221550.73	3514388.95	Геодезический метод	$Mt = \sqrt{(m_0^2 + m_1^2)}$	Закрепление отсутствует
н3214У	-	-	221560.72	3514389.88	Геодезический метод	$Mt = \sqrt{(m_0^2 + m_1^2)}$	Закрепление отсутствует
н3223У	-	-	221560.30	3514400.16	Геодезический метод	$Mt = \sqrt{(m_0^2 + m_1^2)}$	Закрепление отсутствует

2. Сведения о частях границ уточняемого земельного участка с кадастровым номером 72:25:0104004:328 :

Обозначение части границ		Горизонтальное проложение (S), м	Описание прохождения части границ	Сведения о согласовании местоположения границ (согласовано/спорное)
от т.	до т.			
1	2	3	4	5
н3223У	н3224У	15.57	-	-
н3224У	н3225У	0.31	-	-
н3225У	н3226У	5.15	-	-
н3226У	н3227У	7.10	-	-
н3227У	н3228У	5.88	-	-
н3228У	н3229У	8.30	-	-
н3229У	н3218У	14.01	-	-
н3218У	н3217У	0.59	-	-
н3217У	н3216У	4.42	-	-

2. Сведения о частях границ уточняемого земельного участка с кадастровым номером 72:25:0104004:328 :

Обозначение части границ		Горизонтальное проложение (S), м	Описание прохождения части границ	Сведения о согласовании местоположения границ (согласовано/спорное)
от т.	до т.			
1	2	3	4	5
н3216У	н3215У	4.04	-	-
н3215У	н3214У	10.03	-	-
н3214У	н3223У	10.29	-	-

3. Сведения о характеристиках уточняемого земельного участка с кадастровым номером 72:25:0104004:328 :

№ п/п	Наименование характеристики земельного участка	Значение характеристики
1	2	3
1.	Адрес земельного участка	-
1.1.	Сведения о местоположении земельного участка (при отсутствии адреса) в структурированном в соответствии с федеральной информационной адресной системой виде	Российская Федерация, Тюменская область, город Ишим, улица Интернациональная, дом 74
1.2.	Дополнительные сведения о местоположении земельного участка	-
2.	Площадь земельного участка ± величина погрешности определения (вычисления) площади (Р ± ΔР), м2	318 ± 6
3.	Формула, примененная для вычисления предельной погрешности определения площади земельного участка, с подставленными значениями и итоговые (вычисленные) значения (ΔР), м2	ΔР=3.5*Mt*√P=3.5*0,1*√318=6
4.	Площадь земельного участка согласно сведениям Единого государственного реестра недвижимости (Ркад), м2	320
5.	Оценка расхождения Р и Ркад (Р - Ркад), м2	2
6.	Предельные минимальный и максимальный размеры земельного участка (Рмин и Рмакс), м2	- -
7.	Вид (виды) разрешенного использования	под жилой дом
7.1.	Дополнительные сведения об использовании земельного участка	-
8.	Кадастровый или иной государственный учетный номер (инвентарный) здания, сооружения, объекта незавершенного строительства, расположенного на земельном участке	-
9.	Сведения о земельных участках (землях общего пользования, территории общего пользования), посредством которых обеспечивается доступ	Земли общего пользования
10.	Иные сведения	-

4. Пояснения к сведениям об уточняемом земельном участке с кадастровым номером 72:25:0104004:328 :

1.	-

Сведения об уточняемых земельных участках

1. Сведения о характерных точках границы уточняемого земельного участка с кадастровым номером 72:25:0104004:330 :

Система координат CS 7203 **Зона №0**

Обозначение характерных точек границ	Координаты, м				Метод определения координат	Формулы, примененные для расчета средней квадратической погрешности определения координат характерных точек границ (Mt), с подставленными в такие формулы значениями и итоговые (вычисленные) значения Mt, м	Описание закрепления точки
	содержатся в Едином государственном реестре недвижимости		определены в результате выполнения комплексных кадастровых работ				
	X	Y	X	Y			
1	2	3	4	5	6	7	8
н3230У	-	-	221560.25	3514419.14	Геодезический метод	$Mt = \sqrt{(m_0^2 + m_1^2)}$	Закрепление отсутствует
н3231У	-	-	221560.07	3514423.96	Геодезический метод	$Mt = \sqrt{(m_0^2 + m_1^2)}$	Закрепление отсутствует
н3232У	-	-	221558.71	3514426.58	Геодезический метод	$Mt = \sqrt{(m_0^2 + m_1^2)}$	Закрепление отсутствует
н3233У	-	-	221558.31	3514431.93	Геодезический метод	$Mt = \sqrt{(m_0^2 + m_1^2)}$	Закрепление отсутствует
н3234У	-	-	221558.04	3514436.18	Геодезический метод	$Mt = \sqrt{(m_0^2 + m_1^2)}$	Закрепление отсутствует
н3235У	-	-	221557.93	3514438.26	Геодезический метод	$Mt = \sqrt{(m_0^2 + m_1^2)}$	Закрепление отсутствует
н3054У	-	-	221541.00	3514437.23	Геодезический метод	$Mt = \sqrt{(m_0^2 + m_1^2)}$	Закрепление отсутствует
н3053У	-	-	221541.14	3514435.65	Геодезический метод	$Mt = \sqrt{(m_0^2 + m_1^2)}$	Закрепление отсутствует
н3052У	-	-	221540.63	3514435.59	Геодезический метод	$Mt = \sqrt{(m_0^2 + m_1^2)}$	Закрепление отсутствует
н3236У	-	-	221541.42	3514426.86	Геодезический метод	$Mt = \sqrt{(m_0^2 + m_1^2)}$	Закрепление отсутствует
н3237У	-	-	221541.88	3514426.88	Геодезический метод	$Mt = \sqrt{(m_0^2 + m_1^2)}$	Закрепление отсутствует
н3238У	-	-	221542.65	3514416.76	Геодезический метод	$Mt = \sqrt{(m_0^2 + m_1^2)}$	Закрепление отсутствует
н3239У	-	-	221539.81	3514416.73	Геодезический метод	$Mt = \sqrt{(m_0^2 + m_1^2)}$	Закрепление отсутствует
н3240У	-	-	221539.84	3514412.56	Геодезический метод	$Mt = \sqrt{(m_0^2 + m_1^2)}$	Закрепление отсутствует
н3241У	-	-	221542.52	3514408.42	Геодезический метод	$Mt = \sqrt{(m_0^2 + m_1^2)}$	Закрепление отсутствует
н3242У	-	-	221544.10	3514402.46	Геодезический метод	$Mt = \sqrt{(m_0^2 + m_1^2)}$	Закрепление отсутствует
н3224У	-	-	221544.74	3514399.56	Геодезический метод	$Mt = \sqrt{(m_0^2 + m_1^2)}$	Закрепление отсутствует
н3223У	-	-	221560.30	3514400.16	Геодезический метод	$Mt = \sqrt{(m_0^2 + m_1^2)}$	Закрепление отсутствует
н3230У	-	-	221560.25	3514419.14	Геодезический метод	$Mt = \sqrt{(m_0^2 + m_1^2)}$	Закрепление отсутствует

2. Сведения о частях границ уточняемого земельного участка с кадастровым номером 72:25:0104004:330 :

Обозначение части границ		Горизонтальное проложение (S), м	Описание прохождения части границ	Сведения о согласовании местоположения границ (согласовано/спорное)
от т.	до т.			
1	2	3	4	5
н3230У	н3231У	4.82	-	-

2. Сведения о частях границ уточняемого земельного участка с кадастровым номером 72:25:0104004:330 :

Обозначение части границ		Горизонтальное проложение (S), м	Описание прохождения части границ	Сведения о согласовании местоположения границ (согласовано/спорное)
от т.	до т.			
1	2	3	4	5
н3231У	н3232У	2.95	-	-
н3232У	н3233У	5.36	-	-
н3233У	н3234У	4.26	-	-
н3234У	н3235У	2.08	-	-
н3235У	н3054У	16.96	-	-
н3054У	н3053У	1.59	-	-
н3053У	н3052У	0.51	-	-
н3052У	н3236У	8.77	-	-
н3236У	н3237У	0.46	-	-
н3237У	н3238У	10.15	-	-
н3238У	н3239У	2.84	-	-
н3239У	н3240У	4.17	-	-
н3240У	н3241У	4.93	-	-
н3241У	н3242У	6.17	-	-
н3242У	н3224У	2.97	-	-
н3224У	н3223У	15.57	-	-
н3223У	н3230У	18.98	-	-

3. Сведения о характеристиках уточняемого земельного участка с кадастровым номером 72:25:0104004:330 :

№ п/п	Наименование характеристики земельного участка	Значение характеристики
1	2	3
1.	Адрес земельного участка	-
1.1.	Сведения о местоположении земельного участка (при отсутствии адреса) в структурированном в соответствии с федеральной информационной адресной системой виде	Российская Федерация, Тюменская область, город Ишим, улица Интернациональная, дом 78
1.2.	Дополнительные сведения о местоположении земельного участка	-
2.	Площадь земельного участка ± величина погрешности определения (вычисления) площади (Р ± ΔР), м2	674 ± 9
3.	Формула, примененная для вычисления предельной погрешности определения площади земельного участка, с подставленными значениями и итоговые (вычисленные) значения (ΔР), м2	ΔР=3.5*Mt*√P=3.5*0,1*√674=9
4.	Площадь земельного участка согласно сведениям Единого государственного реестра недвижимости (Ркад), м2	652
5.	Оценка расхождения Р и Ркад (Р - Ркад), м2	22
6.	Предельные минимальный и максимальный размеры земельного участка (Рмин и Рмакс), м2	- -
7.	Вид (виды) разрешенного использования	для эксплуатации и обслуживания жилого дома и ведения подсобного хозяйства
7.1.	Дополнительные сведения об использовании земельного участка	-

3. Сведения о характеристиках уточняемого земельного участка с кадастровым номером 72:25:0104004:330 :

№ п/п	Наименование характеристики земельного участка	Значение характеристики
1	2	3
8.	Кадастровый или иной государственный учетный номер (инвентарный) здания, сооружения, объекта незавершенного строительства, расположенного на земельном участке	72:25:0104004:529
9.	Сведения о земельных участках (землях общего пользования, территории общего пользования), посредством которых обеспечивается доступ	Земли общего пользования
10.	Иные сведения	-

4. Пояснения к сведениям об уточняемом земельном участке с кадастровым номером 72:25:0104004:330 :

1.	-

Сведения об уточняемых земельных участках

1. Сведения о характерных точках границы уточняемого земельного участка с кадастровым номером 72:25:0104004:338 :

Система координат МСК-72, зона 3 **Зона №3**

Обозначение характерных точек границ	Координаты, м				Метод определения координат	Формулы, примененные для расчета средней квадратической погрешности определения координат характерных точек границ (Mt), с подставленными в такие формулы значениями и итоговые (вычисленные) значения Mt, м	Описание закрепления точки
	содержатся в Едином государственном реестре недвижимости		определены в результате выполнения комплексных кадастровых работ				
	X	Y	X	Y			
1	2	3	4	5	6	7	8
н3243У	-	-	221520.21	3514551.35	Метод спутниковых геодезических измерений (определений)	$Mt = \sqrt{(m_0^2 + m_1^2)}$	-
н3244У	-	-	221518.06	3514551.32	Метод спутниковых геодезических измерений (определений)	$Mt = \sqrt{(m_0^2 + m_1^2)}$	-
н3245У	-	-	221518.61	3514542.22	Метод спутниковых геодезических измерений (определений)	$Mt = \sqrt{(m_0^2 + m_1^2)}$	-
н3246У	-	-	221520.96	3514542.38	Метод спутниковых геодезических измерений (определений)	$Mt = \sqrt{(m_0^2 + m_1^2)}$	-
н3247У	-	-	221521.03	3514540.41	Метод спутниковых геодезических измерений (определений)	$Mt = \sqrt{(m_0^2 + m_1^2)}$	-
н3248У	-	-	221521.16	3514534.66	Метод спутниковых геодезических измерений (определений)	$Mt = \sqrt{(m_0^2 + m_1^2)}$	-
н3249У	-	-	221525.09	3514534.64	Метод спутниковых геодезических измерений (определений)	$Mt = \sqrt{(m_0^2 + m_1^2)}$	-
н3250У	-	-	221525.07	3514535.85	Метод спутниковых геодезических измерений (определений)	$Mt = \sqrt{(m_0^2 + m_1^2)}$	-
н3251У	-	-	221533.88	3514535.90	Метод спутниковых геодезических измерений (определений)	$Mt = \sqrt{(m_0^2 + m_1^2)}$	-
н3252У	-	-	221533.89	3514535.19	Метод спутниковых геодезических измерений (определений)	$Mt = \sqrt{(m_0^2 + m_1^2)}$	-

1. Сведения о характерных точках границы уточняемого земельного участка с кадастровым номером 72:25:0104004:338 :

Система координат МСК-72, зона 3 **Зона №3**

Обозначение характерных точек границ	Координаты, м				Метод определения координат	Формулы, примененные для расчета средней квадратической погрешности определения координат характерных точек границ (Mt), с подставленными в такие формулы значениями и итоговые (вычисленные) значения Mt, м	Описание закрепления точки
	содержатся в Едином государственном реестре недвижимости		определены в результате выполнения комплексных кадастровых работ				
	X	Y	X	Y			
1	2	3	4	5	6	7	8
н3253У	-	-	221536.53	3514535.28	Метод спутниковых геодезических измерений (определений)	$Mt = \sqrt{(m_0^2 + m_1^2)}$	-
н3254У	-	-	221537.35	3514535.02	Метод спутниковых геодезических измерений (определений)	$Mt = \sqrt{(m_0^2 + m_1^2)}$	-
н3255У	-	-	221552.03	3514536.51	Метод спутниковых геодезических измерений (определений)	$Mt = \sqrt{(m_0^2 + m_1^2)}$	-
н3256У	-	-	221556.91	3514536.09	Метод спутниковых геодезических измерений (определений)	$Mt = \sqrt{(m_0^2 + m_1^2)}$	-
н3257У	-	-	221558.60	3514536.18	Метод спутниковых геодезических измерений (определений)	$Mt = \sqrt{(m_0^2 + m_1^2)}$	-
н3258У	-	-	221558.68	3514542.06	Метод спутниковых геодезических измерений (определений)	$Mt = \sqrt{(m_0^2 + m_1^2)}$	-
н3259У	-	-	221558.91	3514547.40	Метод спутниковых геодезических измерений (определений)	$Mt = \sqrt{(m_0^2 + m_1^2)}$	-
н3260У	-	-	221555.50	3514547.29	Метод спутниковых геодезических измерений (определений)	$Mt = \sqrt{(m_0^2 + m_1^2)}$	-
н3261У	-	-	221544.38	3514546.33	Метод спутниковых геодезических измерений (определений)	$Mt = \sqrt{(m_0^2 + m_1^2)}$	-
н3262У	-	-	221543.57	3514552.61	Метод спутниковых геодезических измерений (определений)	$Mt = \sqrt{(m_0^2 + m_1^2)}$	-
н3263У	-	-	221535.92	3514552.38	Метод спутниковых геодезических измерений (определений)	$Mt = \sqrt{(m_0^2 + m_1^2)}$	-

1. Сведения о характерных точках границы уточняемого земельного участка с кадастровым номером 72:25:0104004:338 :

Система координат МСК-72, зона 3 **Зона №3**

Обозначение характерных точек границ	Координаты, м				Метод определения координат	Формулы, примененные для расчета средней квадратической погрешности определения координат характерных точек границ (Mt), с подставленными в такие формулы значениями и итоговые (вычисленные) значения Mt, м	Описание закрепления точки
	содержатся в Едином государственном реестре недвижимости		определены в результате выполнения комплексных кадастровых работ				
	X	Y	X	Y			
1	2	3	4	5	6	7	8
н3243У	-	-	221520.21	3514551.35	Метод спутниковых геодезических измерений (определений)	$Mt = \sqrt{(m_0^2 + m_1^2)}$	-

2. Сведения о частях границ уточняемого земельного участка с кадастровым номером 72:25:0104004:338 :

Обозначение части границ		Горизонтальное проложение (S), м	Описание прохождения части границ	Сведения о согласовании местоположения границ (согласовано/спорное)
от т.	до т.			
1	2	3	4	5
н3243У	н3244У	2.15	-	-
н3244У	н3245У	9.12	-	-
н3245У	н3246У	2.36	-	-
н3246У	н3247У	1.97	-	-
н3247У	н3248У	5.75	-	-
н3248У	н3249У	3.93	-	-
н3249У	н3250У	1.21	-	-
н3250У	н3251У	8.81	-	-
н3251У	н3252У	0.71	-	-
н3252У	н3253У	2.64	-	-
н3253У	н3254У	0.86	-	-
н3254У	н3255У	14.76	-	-
н3255У	н3256У	4.90	-	-
н3256У	н3257У	1.69	-	-
н3257У	н3258У	5.88	-	-
н3258У	н3259У	5.34	-	-
н3259У	н3260У	3.41	-	-
н3260У	н3261У	11.16	-	-
н3261У	н3262У	6.33	-	-
н3262У	н3263У	7.65	-	-
н3263У	н3243У	15.74	-	-

3. Сведения о характеристиках уточняемого земельного участка с кадастровым номером 72:25:0104004:338 :

№ п/п	Наименование характеристики земельного участка	Значение характеристики
1	2	3
1.	Адрес земельного участка	-
1.1.	Сведения о местоположении земельного участка (при отсутствии адреса) в структурированном в соответствии с федеральной информационной адресной системой виде	Российская Федерация, 627756, Тюменская область, город Ишим, пр-д 8-е Марта, дом 25
1.2.	Дополнительные сведения о местоположении земельного участка	-
2.	Площадь земельного участка ± величина погрешности определения (вычисления) площади (Р ± ΔР), м2	566 ± 8
3.	Формула, примененная для вычисления предельной погрешности определения площади земельного участка, с подставленными значениями и итоговые (вычисленные) значения (ΔР), м2	ΔР=3.5*Mt*√P=3.5*0,1*√566=8
4.	Площадь земельного участка согласно сведениям Единого государственного реестра недвижимости (Ркад), м2	553
5.	Оценка расхождения Р и Ркад (Р - Ркад), м2	13
6.	Предельные минимальный и максимальный размеры земельного участка (Рмин и Рмакс), м2	- -
7.	Вид (виды) разрешенного использования	под жилой дом
7.1.	Дополнительные сведения об использовании земельного участка	-
8.	Кадастровый или иной государственный учетный номер (инвентарный) здания, сооружения, объекта незавершенного строительства, расположенного на земельном участке	72:25:0104004:913
9.	Сведения о земельных участках (землях общего пользования, территории общего пользования), посредством которых обеспечивается доступ	Земли общего пользования
10.	Иные сведения	-

4. Пояснения к сведениям об уточняемом земельном участке с кадастровым номером 72:25:0104004:338 :

1.	-

Сведения об уточняемых земельных участках

1. Сведения о характерных точках границы уточняемого земельного участка с кадастровым номером 72:25:0104004:343 :

Система координат CS 7203 **Зона №0**

Обозначение характерных точек границ	Координаты, м				Метод определения координат	Формулы, примененные для расчета средней квадратической погрешности определения координат характерных точек границ (Mt), с подставленными в такие формулы значениями и итоговые (вычисленные) значения Mt, м	Описание закрепления точки
	содержатся в Едином государственном реестре недвижимости		определены в результате выполнения комплексных кадастровых работ				
	X	Y	X	Y			
1	2	3	4	5	6	7	8
н3224У	-	-	221544.74	3514399.56	Геодезический метод	$Mt = \sqrt{(m_0^2 + m_1^2)}$	Закрепление отсутствует
н3242У	-	-	221544.10	3514402.46	Геодезический метод	$Mt = \sqrt{(m_0^2 + m_1^2)}$	Закрепление отсутствует
н3241У	-	-	221542.52	3514408.42	Геодезический метод	$Mt = \sqrt{(m_0^2 + m_1^2)}$	Закрепление отсутствует
н3240У	-	-	221539.84	3514412.56	Геодезический метод	$Mt = \sqrt{(m_0^2 + m_1^2)}$	Закрепление отсутствует
н3239У	-	-	221539.81	3514416.73	Геодезический метод	$Mt = \sqrt{(m_0^2 + m_1^2)}$	Закрепление отсутствует
н3264У	-	-	221527.19	3514416.33	Геодезический метод	$Mt = \sqrt{(m_0^2 + m_1^2)}$	Закрепление отсутствует
н3265У	-	-	221527.69	3514401.21	Геодезический метод	$Mt = \sqrt{(m_0^2 + m_1^2)}$	Закрепление отсутствует
н3266У	-	-	221527.20	3514401.18	Геодезический метод	$Mt = \sqrt{(m_0^2 + m_1^2)}$	Закрепление отсутствует
н3228У	-	-	221527.70	3514394.64	Геодезический метод	$Mt = \sqrt{(m_0^2 + m_1^2)}$	Закрепление отсутствует
н3227У	-	-	221533.56	3514395.06	Геодезический метод	$Mt = \sqrt{(m_0^2 + m_1^2)}$	Закрепление отсутствует
н3226У	-	-	221540.57	3514396.18	Геодезический метод	$Mt = \sqrt{(m_0^2 + m_1^2)}$	Закрепление отсутствует
н3225У	-	-	221544.70	3514399.25	Геодезический метод	$Mt = \sqrt{(m_0^2 + m_1^2)}$	Закрепление отсутствует
н3224У	-	-	221544.74	3514399.56	Геодезический метод	$Mt = \sqrt{(m_0^2 + m_1^2)}$	Закрепление отсутствует

2. Сведения о частях границ уточняемого земельного участка с кадастровым номером 72:25:0104004:343 :

Обозначение части границ		Горизонтальное проложение (S), м	Описание прохождения части границ	Сведения о согласовании местоположения границ (согласовано/спорное)
от т.	до т.			
1	2	3	4	5
н3224У	н3242У	2.97	-	-
н3242У	н3241У	6.17	-	-
н3241У	н3240У	4.93	-	-
н3240У	н3239У	4.17	-	-
н3239У	н3264У	12.63	-	-
н3264У	н3265У	15.13	-	-
н3265У	н3266У	0.49	-	-
н3266У	н3228У	6.56	-	-
н3228У	н3227У	5.88	-	-

2. Сведения о частях границ уточняемого земельного участка с кадастровым номером 72:25:0104004:343 :

Обозначение части границ		Горизонтальное проложение (S), м	Описание прохождения части границ	Сведения о согласовании местоположения границ (согласовано/спорное)
от т.	до т.			
1	2	3	4	5
н3227У	н3226У	7.10	-	-
н3226У	н3225У	5.15	-	-
н3225У	н3224У	0.31	-	-

3. Сведения о характеристиках уточняемого земельного участка с кадастровым номером 72:25:0104004:343 :

№ п/п	Наименование характеристики земельного участка	Значение характеристики
1	2	3
1.	Адрес земельного участка	-
1.1.	Сведения о местоположении земельного участка (при отсутствии адреса) в структурированном в соответствии с федеральной информационной адресной системой виде	Российская Федерация, 627756, Тюменская область, город Ишим, пр-д 8-е Марта, дом 11
1.2.	Дополнительные сведения о местоположении земельного участка	-
2.	Площадь земельного участка ± величина погрешности определения (вычисления) площади (Р ± ΔР), м2	314 ± 6
3.	Формула, примененная для вычисления предельной погрешности определения площади земельного участка, с подставленными значениями и итоговые (вычисленные) значения (ΔР), м2	ΔР=3.5*Mt*√P=3.5*0,1*√314=6
4.	Площадь земельного участка согласно сведениям Единого государственного реестра недвижимости (Ркад), м2	316
5.	Оценка расхождения Р и Ркад (Р - Ркад), м2	2
6.	Предельные минимальный и максимальный размеры земельного участка (Рмин и Рмакс), м2	- -
7.	Вид (виды) разрешенного использования	под жилой дом
7.1.	Дополнительные сведения об использовании земельного участка	-
8.	Кадастровый или иной государственный учетный номер (инвентарный) здания, сооружения, объекта незавершенного строительства, расположенного на земельном участке	-
9.	Сведения о земельных участках (землях общего пользования, территории общего пользования), посредством которых обеспечивается доступ	Земли общего пользования
10.	Иные сведения	-

4. Пояснения к сведениям об уточняемом земельном участке с кадастровым номером 72:25:0104004:343 :

1.	-

Сведения об уточняемых земельных участках

1. Сведения о характерных точках границы уточняемого земельного участка с кадастровым номером 72:25:0104004:349 :

Система координат МСК-72, зона 3 **Зона №3**

Обозначение характерных точек границ	Координаты, м				Метод определения координат	Формулы, примененные для расчета средней квадратической погрешности определения координат характерных точек границ (Mt), с подставленными в такие формулы значениями и итоговые (вычисленные) значения Mt, м	Описание закрепления точки
	содержатся в Едином государственном реестре недвижимости		определены в результате выполнения комплексных кадастровых работ				
	X	Y	X	Y			
1	2	3	4	5	6	7	8
н3267У	-	-	221519.24	3514293.97	Метод спутниковых геодезических измерений (определений)	$Mt = \sqrt{(m_0^2 + m_1^2)}$	-
н3268У	-	-	221519.77	3514299.47	Метод спутниковых геодезических измерений (определений)	$Mt = \sqrt{(m_0^2 + m_1^2)}$	-
н3269У	-	-	221519.90	3514302.51	Метод спутниковых геодезических измерений (определений)	$Mt = \sqrt{(m_0^2 + m_1^2)}$	-
н3270У	-	-	221518.87	3514302.64	Метод спутниковых геодезических измерений (определений)	$Mt = \sqrt{(m_0^2 + m_1^2)}$	-
н3271У	-	-	221519.74	3514309.23	Метод спутниковых геодезических измерений (определений)	$Mt = \sqrt{(m_0^2 + m_1^2)}$	-
н3272У	-	-	221515.25	3514309.52	Метод спутниковых геодезических измерений (определений)	$Mt = \sqrt{(m_0^2 + m_1^2)}$	-
н3273У	-	-	221499.52	3514311.06	Метод спутниковых геодезических измерений (определений)	$Mt = \sqrt{(m_0^2 + m_1^2)}$	-
н3274У	-	-	221499.42	3514308.80	Метод спутниковых геодезических измерений (определений)	$Mt = \sqrt{(m_0^2 + m_1^2)}$	-
н3275У	-	-	221498.82	3514295.41	Метод спутниковых геодезических измерений (определений)	$Mt = \sqrt{(m_0^2 + m_1^2)}$	-
н3276У	-	-	221499.22	3514295.59	Метод спутниковых геодезических измерений (определений)	$Mt = \sqrt{(m_0^2 + m_1^2)}$	-

1. Сведения о характерных точках границы уточняемого земельного участка с кадастровым номером 72:25:0104004:349 :

Система координат МСК-72, зона 3 **Зона №3**

Обозначение характерных точек границ	Координаты, м				Метод определения координат	Формулы, примененные для расчета средней квадратической погрешности определения координат характерных точек границ (Mt), с подставленными в такие формулы значениями и итоговые (вычисленные) значения Mt, м	Описание закрепления точки
	содержатся в Едином государственном реестре недвижимости		определены в результате выполнения комплексных кадастровых работ				
	X	Y	X	Y			
1	2	3	4	5	6	7	8
н3277У	-	-	221512.64	3514294.49	Метод спутниковых геодезических измерений (определений)	$Mt = \sqrt{(m_0^2 + m_1^2)}$	-
н3267У	-	-	221519.24	3514293.97	Метод спутниковых геодезических измерений (определений)	$Mt = \sqrt{(m_0^2 + m_1^2)}$	-

2. Сведения о частях границ уточняемого земельного участка с кадастровым номером 72:25:0104004:349 :

Обозначение части границ		Горизонтальное проложение (S), м	Описание прохождения части границ	Сведения о согласовании местоположения границ (согласовано/спорное)
от т.	до т.			
1	2	3	4	5
н3267У	н3268У	5.53	-	-
н3268У	н3269У	3.04	-	-
н3269У	н3270У	1.04	-	-
н3270У	н3271У	6.65	-	-
н3271У	н3272У	4.50	-	-
н3272У	н3273У	15.81	-	-
н3273У	н3274У	2.26	-	-
н3274У	н3275У	13.40	-	-
н3275У	н3276У	0.44	-	-
н3276У	н3277У	13.47	-	-
н3277У	н3267У	6.62	-	-

3. Сведения о характеристиках уточняемого земельного участка с кадастровым номером 72:25:0104004:349 :

№ п/п	Наименование характеристики земельного участка	Значение характеристики
1	2	3
1.	Адрес земельного участка	-
1.1.	Сведения о местоположении земельного участка (при отсутствии адреса) в структурированном в соответствии с федеральной информационной адресной системой виде	Российская Федерация, 627756, Тюменская область, город Ишим, пр-д 8-е Марта, дом 4
1.2.	Дополнительные сведения о местоположении земельного участка	-
2.	Площадь земельного участка ± величина погрешности определения (вычисления) площади (Р ± ΔР), м2	312 ± 6

3. Сведения о характеристиках уточняемого земельного участка с кадастровым номером 72:25:0104004:349 :

№ п/п	Наименование характеристики земельного участка	Значение характеристики
1	2	3
3.	Формула, примененная для вычисления предельной погрешности определения площади земельного участка, с подставленными значениями и итоговые (вычисленные) значения (ΔР), м2	ΔР=3.5*Mt*√P=3.5*0,1*√312=6
4.	Площадь земельного участка согласно сведениям Единого государственного реестра недвижимости (Ркад), м2	301
5.	Оценка расхождения Р и Ркад (Р - Ркад), м2	11
6.	Предельные минимальный и максимальный размеры земельного участка (Рмин и Рмакс), м2	- -
7.	Вид (виды) разрешенного использования	под жилой дом
7.1.	Дополнительные сведения об использовании земельного участка	-
8.	Кадастровый или иной государственный учетный номер (инвентарный) здания, сооружения, объекта незавершенного строительства, расположенного на земельном участке	72:25:0104019:242
9.	Сведения о земельных участках (землях общего пользования, территории общего пользования), посредством которых обеспечивается доступ	Земли общего пользования
10.	Иные сведения	-

4. Пояснения к сведениям об уточняемом земельном участке с кадастровым номером 72:25:0104004:349 :

1.	-

Сведения об уточняемых земельных участках

1. Сведения о характерных точках границы уточняемого земельного участка с кадастровым номером 72:25:0104004:350 :

Система координат МСК-72, зона 3 **Зона №3**

Обозначение характерных точек границ	Координаты, м				Метод определения координат	Формулы, примененные для расчета средней квадратической погрешности определения координат характерных точек границ (Mt), с подставленными в такие формулы значениями и итоговые (вычисленные) значения Mt, м	Описание закрепления точки
	содержатся в Едином государственном реестре недвижимости		определены в результате выполнения комплексных кадастровых работ				
	X	Y	X	Y			
1	2	3	4	5	6	7	8
н3278У	-	-	221520.49	3514325.05	Метод спутниковых геодезических измерений (определений)	$Mt = \sqrt{(m_0^2 + m_1^2)}$	-
н3279У	-	-	221520.49	3514328.66	Метод спутниковых геодезических измерений (определений)	$Mt = \sqrt{(m_0^2 + m_1^2)}$	-
н3280У	-	-	221520.55	3514338.56	Метод спутниковых геодезических измерений (определений)	$Mt = \sqrt{(m_0^2 + m_1^2)}$	-
н3281У	-	-	221520.48	3514340.91	Метод спутниковых геодезических измерений (определений)	$Mt = \sqrt{(m_0^2 + m_1^2)}$	-
н3282У	-	-	221520.20	3514340.92	Метод спутниковых геодезических измерений (определений)	$Mt = \sqrt{(m_0^2 + m_1^2)}$	-
н3283У	-	-	221520.18	3514342.01	Метод спутниковых геодезических измерений (определений)	$Mt = \sqrt{(m_0^2 + m_1^2)}$	-
н3284У	-	-	221514.22	3514341.62	Метод спутниковых геодезических измерений (определений)	$Mt = \sqrt{(m_0^2 + m_1^2)}$	-
н3285У	-	-	221510.15	3514341.58	Метод спутниковых геодезических измерений (определений)	$Mt = \sqrt{(m_0^2 + m_1^2)}$	-
н3286У	-	-	221506.68	3514341.37	Метод спутниковых геодезических измерений (определений)	$Mt = \sqrt{(m_0^2 + m_1^2)}$	-
н3287У	-	-	221502.11	3514341.52	Метод спутниковых геодезических измерений (определений)	$Mt = \sqrt{(m_0^2 + m_1^2)}$	-

1. Сведения о характерных точках границы уточняемого земельного участка с кадастровым номером 72:25:0104004:350 :

Система координат МСК-72, зона 3 **Зона №3**

Обозначение характерных точек границ	Координаты, м				Метод определения координат	Формулы, примененные для расчета средней квадратической погрешности определения координат характерных точек границ (Mt), с подставленными в такие формулы значениями и итоговые (вычисленные) значения Mt, м	Описание закрепления точки
	содержатся в Едином государственном реестре недвижимости		определены в результате выполнения комплексных кадастровых работ				
	X	Y	X	Y			
1	2	3	4	5	6	7	8
н3288У	-	-	221500.10	3514341.68	Метод спутниковых геодезических измерений (определений)	$Mt = \sqrt{(m_0^2 + m_1^2)}$	-
н3289У	-	-	221499.38	3514342.06	Метод спутниковых геодезических измерений (определений)	$Mt = \sqrt{(m_0^2 + m_1^2)}$	-
н3290У	-	-	221495.61	3514342.23	Метод спутниковых геодезических измерений (определений)	$Mt = \sqrt{(m_0^2 + m_1^2)}$	-
н3291У	-	-	221494.61	3514323.85	Метод спутниковых геодезических измерений (определений)	$Mt = \sqrt{(m_0^2 + m_1^2)}$	-
н3292У	-	-	221500.28	3514323.80	Метод спутниковых геодезических измерений (определений)	$Mt = \sqrt{(m_0^2 + m_1^2)}$	-
н3293У	-	-	221500.43	3514326.29	Метод спутниковых геодезических измерений (определений)	$Mt = \sqrt{(m_0^2 + m_1^2)}$	-
н3294У	-	-	221508.35	3514325.81	Метод спутниковых геодезических измерений (определений)	$Mt = \sqrt{(m_0^2 + m_1^2)}$	-
н3278У	-	-	221520.49	3514325.05	Метод спутниковых геодезических измерений (определений)	$Mt = \sqrt{(m_0^2 + m_1^2)}$	-

2. Сведения о частях границ уточняемого земельного участка с кадастровым номером 72:25:0104004:350 :

Обозначение части границ		Горизонтальное проложение (S), м	Описание прохождения части границ	Сведения о согласовании местоположения границ (согласовано/спорное)
от т.	до т.			
1	2	3	4	5
н3278У	н3279У	3.61	-	-
н3279У	н3280У	9.90	-	-
н3280У	н3281У	2.35	-	-
н3281У	н3282У	0.28	-	-

2. Сведения о частях границ уточняемого земельного участка с кадастровым номером 72:25:0104004:350 :

Обозначение части границ		Горизонтальное проложение (S), м	Описание прохождения части границ	Сведения о согласовании местоположения границ (согласовано/спорное)
от т.	до т.			
1	2	3	4	5
н3282У	н3283У	1.09	-	-
н3283У	н3284У	5.97	-	-
н3284У	н3285У	4.07	-	-
н3285У	н3286У	3.48	-	-
н3286У	н3287У	4.57	-	-
н3287У	н3288У	2.02	-	-
н3288У	н3289У	0.81	-	-
н3289У	н3290У	3.77	-	-
н3290У	н3291У	18.41	-	-
н3291У	н3292У	5.67	-	-
н3292У	н3293У	2.49	-	-
н3293У	н3294У	7.93	-	-
н3294У	н3278У	12.16	-	-

3. Сведения о характеристиках уточняемого земельного участка с кадастровым номером 72:25:0104004:350 :

№ п/п	Наименование характеристики земельного участка	Значение характеристики
1	2	3
1.	Адрес земельного участка	-
1.1.	Сведения о местоположении земельного участка (при отсутствии адреса) в структурированном в соответствии с федеральной информационной адресной системой виде	Российская Федерация, 627756, Тюменская область, город Ишим, пр-д 8-е Марта, дом 8
1.2.	Дополнительные сведения о местоположении земельного участка	-
2.	Площадь земельного участка ± величина погрешности определения (вычисления) площади (Р ± ΔР), м2	417 ± 7
3.	Формула, примененная для вычисления предельной погрешности определения площади земельного участка, с подставленными значениями и итоговые (вычисленные) значения (ΔР), м2	ΔР=3.5*Mt*√P=3.5*0,1*√417=7
4.	Площадь земельного участка согласно сведениям Единого государственного реестра недвижимости (Ркад), м2	432
5.	Оценка расхождения Р и Ркад (Р - Ркад), м2	15
6.	Предельные минимальный и максимальный размеры земельного участка (Рмин и Рмакс), м2	- -
7.	Вид (виды) разрешенного использования	под жилой дом
7.1.	Дополнительные сведения об использовании земельного участка	-
8.	Кадастровый или иной государственный учетный номер (инвентарный) здания, сооружения, объекта незавершенного строительства, расположенного на земельном участке	72:25:0104004:602
9.	Сведения о земельных участках (землях общего пользования, территории общего пользования), посредством которых обеспечивается доступ	Земли общего пользования

3. Сведения о характеристиках уточняемого земельного участка с кадастровым номером 72:25:0104004:350 :

№ п/п	Наименование характеристики земельного участка	Значение характеристики
1	**2**	**3**
10.	Иные сведения	-

4. Пояснения к сведениям об уточняемом земельном участке с кадастровым номером 72:25:0104004:350 :

1.	-

Сведения об уточняемых земельных участках

1. Сведения о характерных точках границы уточняемого земельного участка с кадастровым номером 72:25:0104004:351 :

Система координат МСК-72, зона 3 **Зона №3**

Обозначение характерных точек границ	Координаты, м				Метод определения координат	Формулы, примененные для расчета средней квадратической погрешности определения координат характерных точек границ (Mt), с подставленными в такие формулы значениями и итоговые (вычисленные) значения Mt, м	Описание закрепления точки
	содержатся в Едином государственном реестре недвижимости		определены в результате выполнения комплексных кадастровых работ				
	X	Y	X	Y			
1	2	3	4	5	6	7	8
н3283У	-	-	221520.18	3514342.01	Метод спутниковых геодезических измерений (определений)	$Mt = \sqrt{(m_0^2 + m_1^2)}$	-
н3295У	-	-	221519.78	3514360.55	Метод спутниковых геодезических измерений (определений)	$Mt = \sqrt{(m_0^2 + m_1^2)}$	-
н3296У	-	-	221518.75	3514360.60	Метод спутниковых геодезических измерений (определений)	$Mt = \sqrt{(m_0^2 + m_1^2)}$	-
н3297У	-	-	221510.62	3514360.76	Метод спутниковых геодезических измерений (определений)	$Mt = \sqrt{(m_0^2 + m_1^2)}$	-
н3298У	-	-	221500.46	3514360.42	Метод спутниковых геодезических измерений (определений)	$Mt = \sqrt{(m_0^2 + m_1^2)}$	-
н3299У	-	-	221499.91	3514360.38	Метод спутниковых геодезических измерений (определений)	$Mt = \sqrt{(m_0^2 + m_1^2)}$	-
н3300У	-	-	221499.41	3514353.17	Метод спутниковых геодезических измерений (определений)	$Mt = \sqrt{(m_0^2 + m_1^2)}$	-
н3301У	-	-	221499.63	3514345.31	Метод спутниковых геодезических измерений (определений)	$Mt = \sqrt{(m_0^2 + m_1^2)}$	-
н3289У	-	-	221499.38	3514342.06	Метод спутниковых геодезических измерений (определений)	$Mt = \sqrt{(m_0^2 + m_1^2)}$	-
н3288У	-	-	221500.10	3514341.68	Метод спутниковых геодезических измерений (определений)	$Mt = \sqrt{(m_0^2 + m_1^2)}$	-

1. Сведения о характерных точках границы уточняемого земельного участка с кадастровым номером 72:25:0104004:351 :

Система координат МСК-72, зона 3 **Зона №3**

Обозначение характерных точек границ	Координаты, м				Метод определения координат	Формулы, примененные для расчета средней квадратической погрешности определения координат характерных точек границ (Mt), с подставленными в такие формулы значениями и итоговые (вычисленные) значения Mt, м	Описание закрепления точки
	содержатся в Едином государственном реестре недвижимости		определены в результате выполнения комплексных кадастровых работ				
	X	Y	X	Y			
1	2	3	4	5	6	7	8
н3287У	-	-	221502.11	3514341.52	Метод спутниковых геодезических измерений (определений)	$Mt = \sqrt{(m_0^2 + m_1^2)}$	-
н3286У	-	-	221506.68	3514341.37	Метод спутниковых геодезических измерений (определений)	$Mt = \sqrt{(m_0^2 + m_1^2)}$	-
н3285У	-	-	221510.15	3514341.58	Метод спутниковых геодезических измерений (определений)	$Mt = \sqrt{(m_0^2 + m_1^2)}$	-
н3284У	-	-	221514.22	3514341.62	Метод спутниковых геодезических измерений (определений)	$Mt = \sqrt{(m_0^2 + m_1^2)}$	-
н3283У	-	-	221520.18	3514342.01	Метод спутниковых геодезических измерений (определений)	$Mt = \sqrt{(m_0^2 + m_1^2)}$	-

2. Сведения о частях границ уточняемого земельного участка с кадастровым номером 72:25:0104004:351 :

Обозначение части границ		Горизонтальное проложение (S), м	Описание прохождения части границ	Сведения о согласовании местоположения границ (согласовано/спорное)
от т.	до т.			
1	2	3	4	5
н3283У	н3295У	18.54	-	-
н3295У	н3296У	1.03	-	-
н3296У	н3297У	8.13	-	-
н3297У	н3298У	10.17	-	-
н3298У	н3299У	0.55	-	-
н3299У	н3300У	7.23	-	-
н3300У	н3301У	7.86	-	-
н3301У	н3289У	3.26	-	-
н3289У	н3288У	0.81	-	-
н3288У	н3287У	2.02	-	-
н3287У	н3286У	4.57	-	-
н3286У	н3285У	3.48	-	-
н3285У	н3284У	4.07	-	-

2. Сведения о частях границ уточняемого земельного участка с кадастровым номером 72:25:0104004:351 :

Обозначение части границ		Горизонтальное проложение (S), м	Описание прохождения части границ	Сведения о согласовании местоположения границ (согласовано/спорное)
от т.	до т.			
1	2	3	4	5
н3284У	н3283У	5.97	-	-

3. Сведения о характеристиках уточняемого земельного участка с кадастровым номером 72:25:0104004:351 :

№ п/п	Наименование характеристики земельного участка	Значение характеристики
1	2	3
1.	Адрес земельного участка	-
1.1.	Сведения о местоположении земельного участка (при отсутствии адреса) в структурированном в соответствии с федеральной информационной адресной системой виде	Российская Федерация, 627756, Тюменская область, город Ишим, пр-д 8-е Марта, дом 10
1.2.	Дополнительные сведения о местоположении земельного участка	-
2.	Площадь земельного участка ± величина погрешности определения (вычисления) площади (Р ± ΔР), м2	388 ± 7
3.	Формула, примененная для вычисления предельной погрешности определения площади земельного участка, с подставленными значениями и итоговые (вычисленные) значения (ΔР), м2	ΔР=3.5*Mt*√P=3.5*0,1*√388=7
4.	Площадь земельного участка согласно сведениям Единого государственного реестра недвижимости (Ркад), м2	360
5.	Оценка расхождения Р и Ркад (Р - Ркад), м2	28
6.	Предельные минимальный и максимальный размеры земельного участка (Рмин и Рмакс), м2	- -
7.	Вид (виды) разрешенного использования	под жилой дом
7.1.	Дополнительные сведения об использовании земельного участка	-
8.	Кадастровый или иной государственный учетный номер (инвентарный) здания, сооружения, объекта незавершенного строительства, расположенного на земельном участке	-
9.	Сведения о земельных участках (землях общего пользования, территории общего пользования), посредством которых обеспечивается доступ	Земли общего пользования
10.	Иные сведения	-

4. Пояснения к сведениям об уточняемом земельном участке с кадастровым номером 72:25:0104004:351 :

1.	-

Сведения об уточняемых земельных участках

1. Сведения о характерных точках границы уточняемого земельного участка с кадастровым номером 72:25:0104004:353 :

Система координат CS 7203 **Зона №0**

Обозначение характерных точек границ	Координаты, м				Метод определения координат	Формулы, примененные для расчета средней квадратической погрешности определения координат характерных точек границ (Mt), с подставленными в такие формулы значениями и итоговые (вычисленные) значения Mt, м	Описание закрепления точки
	содержатся в Едином государственном реестре недвижимости		определены в результате выполнения комплексных кадастровых работ				
	X	Y	X	Y			
1	2	3	4	5	6	7	8
н3302У	-	-	221517.71	3514408.46	Геодезический метод	$Mt = \sqrt{(m_0^2 + m_1^2)}$	Закрепление отсутствует
н3303У	-	-	221517.26	3514422.48	Геодезический метод	$Mt = \sqrt{(m_0^2 + m_1^2)}$	Закрепление отсутствует
н3304У	-	-	221516.98	3514426.36	Геодезический метод	$Mt = \sqrt{(m_0^2 + m_1^2)}$	Закрепление отсутствует
н3305У	-	-	221510.18	3514425.71	Геодезический метод	$Mt = \sqrt{(m_0^2 + m_1^2)}$	Закрепление отсутствует
н3306У	-	-	221503.92	3514425.48	Геодезический метод	$Mt = \sqrt{(m_0^2 + m_1^2)}$	Закрепление отсутствует
н3307У	-	-	221495.04	3514425.52	Геодезический метод	$Mt = \sqrt{(m_0^2 + m_1^2)}$	Закрепление отсутствует
н3308У	-	-	221495.17	3514424.17	Геодезический метод	$Mt = \sqrt{(m_0^2 + m_1^2)}$	Закрепление отсутствует
н3309У	-	-	221495.06	3514414.90	Геодезический метод	$Mt = \sqrt{(m_0^2 + m_1^2)}$	Закрепление отсутствует
н3310У	-	-	221495.98	3514407.94	Геодезический метод	$Mt = \sqrt{(m_0^2 + m_1^2)}$	Закрепление отсутствует
н3311У	-	-	221503.32	3514407.84	Геодезический метод	$Mt = \sqrt{(m_0^2 + m_1^2)}$	Закрепление отсутствует
н3302У	-	-	221517.71	3514408.46	Геодезический метод	$Mt = \sqrt{(m_0^2 + m_1^2)}$	Закрепление отсутствует

2. Сведения о частях границ уточняемого земельного участка с кадастровым номером 72:25:0104004:353 :

Обозначение части границ		Горизонтальное проложение (S), м	Описание прохождения части границ	Сведения о согласовании местоположения границ (согласовано/спорное)
от т.	до т.			
1	2	3	4	5
н3302У	н3303У	14.03	-	-
н3303У	н3304У	3.89	-	-
н3304У	н3305У	6.83	-	-
н3305У	н3306У	6.26	-	-
н3306У	н3307У	8.88	-	-
н3307У	н3308У	1.36	-	-
н3308У	н3309У	9.27	-	-
н3309У	н3310У	7.02	-	-
н3310У	н3311У	7.34	-	-
н3311У	н3302У	14.40	-	-

3. Сведения о характеристиках уточняемого земельного участка с кадастровым номером 72:25:0104004:353 :

№ п/п	Наименование характеристики земельного участка	Значение характеристики
1	2	3
1.	Адрес земельного участка	-
1.1.	Сведения о местоположении земельного участка (при отсутствии адреса) в структурированном в соответствии с федеральной информационной адресной системой виде	Российская Федерация, Тюменская область, город Ишим, пр-д 8-е Марта
1.2.	Дополнительные сведения о местоположении земельного участка	18
2.	Площадь земельного участка ± величина погрешности определения (вычисления) площади (Р ± ΔР), м2	391 ± 7
3.	Формула, примененная для вычисления предельной погрешности определения площади земельного участка, с подставленными значениями и итоговые (вычисленные) значения (ΔР), м2	ΔР=3.5*Mt*√P=3.5*0,1*√391=7
4.	Площадь земельного участка согласно сведениям Единого государственного реестра недвижимости (Ркад), м2	378
5.	Оценка расхождения Р и Ркад (Р - Ркад), м2	13
6.	Предельные минимальный и максимальный размеры земельного участка (Рмин и Рмакс), м2	- -
7.	Вид (виды) разрешенного использования	под жилой дом
7.1.	Дополнительные сведения об использовании земельного участка	-
8.	Кадастровый или иной государственный учетный номер (инвентарный) здания, сооружения, объекта незавершенного строительства, расположенного на земельном участке	-
9.	Сведения о земельных участках (землях общего пользования, территории общего пользования), посредством которых обеспечивается доступ	Земли общего пользования
10.	Иные сведения	-

4. Пояснения к сведениям об уточняемом земельном участке с кадастровым номером 72:25:0104004:353 :

1.	-

Сведения об уточняемых земельных участках

1. Сведения о характерных точках границы уточняемого земельного участка с кадастровым номером 72:25:0104004:354 :

Система координат CS 7203 **Зона №0**

Обозначение характерных точек границ	Координаты, м				Метод определения координат	Формулы, примененные для расчета средней квадратической погрешности определения координат характерных точек границ (Mt), с подставленными в такие формулы значениями и итоговые (вычисленные) значения Mt, м	Описание закрепления точки
	содержатся в Едином государственном реестре недвижимости		определены в результате выполнения комплексных кадастровых работ				
	X	Y	X	Y			
1	2	3	4	5	6	7	8
н3304У	-	-	221516.98	3514426.36	Геодезический метод	$Mt = \sqrt{(m_0^2 + m_1^2)}$	Закрепление отсутствует
н3312У	-	-	221516.42	3514433.28	Геодезический метод	$Mt = \sqrt{(m_0^2 + m_1^2)}$	Закрепление отсутствует
н3313У	-	-	221516.05	3514437.22	Геодезический метод	$Mt = \sqrt{(m_0^2 + m_1^2)}$	Закрепление отсутствует
н3314У	-	-	221515.85	3514440.89	Геодезический метод	$Mt = \sqrt{(m_0^2 + m_1^2)}$	Закрепление отсутствует
н3315У	-	-	221509.90	3514440.89	Геодезический метод	$Mt = \sqrt{(m_0^2 + m_1^2)}$	Закрепление отсутствует
н3316У	-	-	221503.87	3514440.32	Геодезический метод	$Mt = \sqrt{(m_0^2 + m_1^2)}$	Закрепление отсутствует
н3317У	-	-	221493.11	3514439.29	Геодезический метод	$Mt = \sqrt{(m_0^2 + m_1^2)}$	Закрепление отсутствует
н3318У	-	-	221489.38	3514438.82	Геодезический метод	$Mt = \sqrt{(m_0^2 + m_1^2)}$	Закрепление отсутствует
н3319У	-	-	221489.29	3514439.59	Геодезический метод	$Mt = \sqrt{(m_0^2 + m_1^2)}$	Закрепление отсутствует
н3320У	-	-	221489.10	3514439.57	Геодезический метод	$Mt = \sqrt{(m_0^2 + m_1^2)}$	Закрепление отсутствует
н3321У	-	-	221479.96	3514439.02	Геодезический метод	$Mt = \sqrt{(m_0^2 + m_1^2)}$	Закрепление отсутствует
н3322У	-	-	221480.10	3514434.50	Геодезический метод	$Mt = \sqrt{(m_0^2 + m_1^2)}$	Закрепление отсутствует
н3323У	-	-	221484.68	3514434.75	Геодезический метод	$Mt = \sqrt{(m_0^2 + m_1^2)}$	Закрепление отсутствует
н3324У	-	-	221491.84	3514434.09	Геодезический метод	$Mt = \sqrt{(m_0^2 + m_1^2)}$	Закрепление отсутствует
н3325У	-	-	221492.47	3514425.73	Геодезический метод	$Mt = \sqrt{(m_0^2 + m_1^2)}$	Закрепление отсутствует
н3307У	-	-	221495.04	3514425.52	Геодезический метод	$Mt = \sqrt{(m_0^2 + m_1^2)}$	Закрепление отсутствует
н3306У	-	-	221503.92	3514425.48	Геодезический метод	$Mt = \sqrt{(m_0^2 + m_1^2)}$	Закрепление отсутствует
н3305У	-	-	221510.18	3514425.71	Геодезический метод	$Mt = \sqrt{(m_0^2 + m_1^2)}$	Закрепление отсутствует
н3304У	-	-	221516.98	3514426.36	Геодезический метод	$Mt = \sqrt{(m_0^2 + m_1^2)}$	Закрепление отсутствует

2. Сведения о частях границ уточняемого земельного участка с кадастровым номером 72:25:0104004:354 :

Обозначение части границ		Горизонтальное проложение (S), м	Описание прохождения части границ	Сведения о согласовании местоположения границ (согласовано/спорное)
от т.	до т.			
1	2	3	4	5
н3304У	н3312У	6.94	-	-

2. Сведения о частях границ уточняемого земельного участка с кадастровым номером 72:25:0104004:354 :

Обозначение части границ		Горизонтальное проложение (S), м	Описание прохождения части границ	Сведения о согласовании местоположения границ (согласовано/спорное)
от т.	до т.			
1	2	3	4	5
н3312У	н3313У	3.96	-	-
н3313У	н3314У	3.68	-	-
н3314У	н3315У	5.95	-	-
н3315У	н3316У	6.06	-	-
н3316У	н3317У	10.81	-	-
н3317У	н3318У	3.76	-	-
н3318У	н3319У	0.78	-	-
н3319У	н3320У	0.19	-	-
н3320У	н3321У	9.16	-	-
н3321У	н3322У	4.52	-	-
н3322У	н3323У	4.59	-	-
н3323У	н3324У	7.19	-	-
н3324У	н3325У	8.38	-	-
н3325У	н3307У	2.58	-	-
н3307У	н3306У	8.88	-	-
н3306У	н3305У	6.26	-	-
н3305У	н3304У	6.83	-	-

3. Сведения о характеристиках уточняемого земельного участка с кадастровым номером 72:25:0104004:354 :

№ п/п	Наименование характеристики земельного участка	Значение характеристики
1	2	3
1.	Адрес земельного участка	-
1.1.	Сведения о местоположении земельного участка (при отсутствии адреса) в структурированном в соответствии с федеральной информационной адресной системой виде	Российская Федерация, Тюменская область, город Ишим, пр-д 8-е Марта
1.2.	Дополнительные сведения о местоположении земельного участка	20
2.	Площадь земельного участка ± величина погрешности определения (вычисления) площади (Р ± ΔР), м2	411 ± 7
3.	Формула, примененная для вычисления предельной погрешности определения площади земельного участка, с подставленными значениями и итоговые (вычисленные) значения (ΔР), м2	ΔР=3.5*Mt*√P=3.5*0,1*√411=7
4.	Площадь земельного участка согласно сведениям Единого государственного реестра недвижимости (Ркад), м2	445
5.	Оценка расхождения Р и Ркад (Р - Ркад), м2	34
6.	Предельные минимальный и максимальный размеры земельного участка (Рмин и Рмакс), м2	- -
7.	Вид (виды) разрешенного использования	под жилой дом
7.1.	Дополнительные сведения об использовании земельного участка	-

3. Сведения о характеристиках уточняемого земельного участка с кадастровым номером 72:25:0104004:354 :

№ п/п	Наименование характеристики земельного участка	Значение характеристики
1	2	3
8.	Кадастровый или иной государственный учетный номер (инвентарный) здания, сооружения, объекта незавершенного строительства, расположенного на земельном участке	72:25:0104004:607
9.	Сведения о земельных участках (землях общего пользования, территории общего пользования), посредством которых обеспечивается доступ	Земли общего пользования
10.	Иные сведения	-

4. Пояснения к сведениям об уточняемом земельном участке с кадастровым номером 72:25:0104004:354 :

1.	-

Сведения об уточняемых земельных участках

1. Сведения о характерных точках границы уточняемого земельного участка с кадастровым номером 72:25:0104004:356 :

Система координат МСК-72, зона 3 **Зона №3**

Обозначение характерных точек границ	Координаты, м				Метод определения координат	Формулы, примененные для расчета средней квадратической погрешности определения координат характерных точек границ (Mt), с подставленными в такие формулы значениями и итоговые (вычисленные) значения Mt, м	Описание закрепления точки
	содержатся в Едином государственном реестре недвижимости		определены в результате выполнения комплексных кадастровых работ				
	X	Y	X	Y			
1	2	3	4	5	6	7	8
н3326У	-	-	221515.03	3514468.92	Метод спутниковых геодезических измерений (определений)	$Mt = \sqrt{(m_0^2 + m_1^2)}$	-
н3327У	-	-	221514.76	3514471.95	Метод спутниковых геодезических измерений (определений)	$Mt = \sqrt{(m_0^2 + m_1^2)}$	-
н3328У	-	-	221514.28	3514471.86	Метод спутниковых геодезических измерений (определений)	$Mt = \sqrt{(m_0^2 + m_1^2)}$	-
н3329У	-	-	221513.57	3514482.41	Метод спутниковых геодезических измерений (определений)	$Mt = \sqrt{(m_0^2 + m_1^2)}$	-
н3330У	-	-	221513.06	3514482.47	Метод спутниковых геодезических измерений (определений)	$Mt = \sqrt{(m_0^2 + m_1^2)}$	-
н3331У	-	-	221492.56	3514480.48	Метод спутниковых геодезических измерений (определений)	$Mt = \sqrt{(m_0^2 + m_1^2)}$	-
н3332У	-	-	221486.43	3514479.89	Метод спутниковых геодезических измерений (определений)	$Mt = \sqrt{(m_0^2 + m_1^2)}$	-
н3333У	-	-	221486.61	3514471.50	Метод спутниковых геодезических измерений (определений)	$Mt = \sqrt{(m_0^2 + m_1^2)}$	-
н3334У	-	-	221486.83	3514467.53	Метод спутниковых геодезических измерений (определений)	$Mt = \sqrt{(m_0^2 + m_1^2)}$	-
н3335У	-	-	221497.49	3514467.18	Метод спутниковых геодезических измерений (определений)	$Mt = \sqrt{(m_0^2 + m_1^2)}$	-

1. Сведения о характерных точках границы уточняемого земельного участка с кадастровым номером 72:25:0104004:356 :

Система координат МСК-72, зона 3 **Зона №3**

Обозначение характерных точек границ	Координаты, м				Метод определения координат	Формулы, примененные для расчета средней квадратической погрешности определения координат характерных точек границ (Mt), с подставленными в такие формулы значениями и итоговые (вычисленные) значения Mt, м	Описание закрепления точки
	содержатся в Едином государственном реестре недвижимости		определены в результате выполнения комплексных кадастровых работ				
	X	Y	X	Y			
1	2	3	4	5	6	7	8
н3336У	-	-	221505.82	3514468.31	Метод спутниковых геодезических измерений (определений)	$Mt = \sqrt{(m_0^2 + m_1^2)}$	-
н3326У	-	-	221515.03	3514468.92	Метод спутниковых геодезических измерений (определений)	$Mt = \sqrt{(m_0^2 + m_1^2)}$	-

2. Сведения о частях границ уточняемого земельного участка с кадастровым номером 72:25:0104004:356 :

Обозначение части границ		Горизонтальное проложение (S), м	Описание прохождения части границ	Сведения о согласовании местоположения границ (согласовано/спорное)
от т.	до т.			
1	2	3	4	5
н3326У	н3327У	3.04	-	-
н3327У	н3328У	0.49	-	-
н3328У	н3329У	10.57	-	-
н3329У	н3330У	0.51	-	-
н3330У	н3331У	20.60	-	-
н3331У	н3332У	6.16	-	-
н3332У	н3333У	8.39	-	-
н3333У	н3334У	3.98	-	-
н3334У	н3335У	10.67	-	-
н3335У	н3336У	8.41	-	-
н3336У	н3326У	9.23	-	-

3. Сведения о характеристиках уточняемого земельного участка с кадастровым номером 72:25:0104004:356 :

№ п/п	Наименование характеристики земельного участка	Значение характеристики
1	2	3
1.	Адрес земельного участка	-
1.1.	Сведения о местоположении земельного участка (при отсутствии адреса) в структурированном в соответствии с федеральной информационной адресной системой виде	Российская Федерация, 627756, Тюменская область, город Ишим, пр-д 8-е Марта, дом 26
1.2.	Дополнительные сведения о местоположении земельного участка	-
2.	Площадь земельного участка ± величина погрешности определения (вычисления) площади (Р ± ΔР), м2	369 ± 7

3. Сведения о характеристиках уточняемого земельного участка с кадастровым номером 72:25:0104004:356 :

№ п/п	Наименование характеристики земельного участка	Значение характеристики
1	2	3
3.	Формула, примененная для вычисления предельной погрешности определения площади земельного участка, с подставленными значениями и итоговые (вычисленные) значения (ΔР), м2	ΔР=3.5*Mt*√P=3.5*0,1*√369=7
4.	Площадь земельного участка согласно сведениям Единого государственного реестра недвижимости (Ркад), м2	334
5.	Оценка расхождения Р и Ркад (Р - Ркад), м2	35
6.	Предельные минимальный и максимальный размеры земельного участка (Рмин и Рмакс), м2	- -
7.	Вид (виды) разрешенного использования	размещение индивидуального жилого дома
7.1.	Дополнительные сведения об использовании земельного участка	-
8.	Кадастровый или иной государственный учетный номер (инвентарный) здания, сооружения, объекта незавершенного строительства, расположенного на земельном участке	72:25:0104004:649
9.	Сведения о земельных участках (землях общего пользования, территории общего пользования), посредством которых обеспечивается доступ	Земли общего пользования
10.	Иные сведения	-

4. Пояснения к сведениям об уточняемом земельном участке с кадастровым номером 72:25:0104004:356 :

1.	-

Сведения об уточняемых земельных участках

1. Сведения о характерных точках границы уточняемого земельного участка с кадастровым номером 72:25:0104004:357 :

Система координат CS 7203 **Зона №0**

Обозначение характерных точек границ	Координаты, м				Метод определения координат	Формулы, примененные для расчета средней квадратической погрешности определения координат характерных точек границ (Mt), с подставленными в такие формулы значениями и итоговые (вычисленные) значения Mt, м	Описание закрепления точки
	содержатся в Едином государственном реестре недвижимости		определены в результате выполнения комплексных кадастровых работ				
	X	Y	X	Y			
1	2	3	4	5	6	7	8
н3337У	-	-	221511.75	3514503.28	Геодезический метод	$Mt = \sqrt{(m_0^2 + m_1^2)}$	Закрепление отсутствует
н3338У	-	-	221511.44	3514514.48	Геодезический метод	$Mt = \sqrt{(m_0^2 + m_1^2)}$	Закрепление отсутствует
н3339У	-	-	221511.24	3514516.71	Геодезический метод	$Mt = \sqrt{(m_0^2 + m_1^2)}$	Закрепление отсутствует
н3340У	-	-	221511.09	3514520.63	Геодезический метод	$Mt = \sqrt{(m_0^2 + m_1^2)}$	Закрепление отсутствует
н3341У	-	-	221501.30	3514520.69	Геодезический метод	$Mt = \sqrt{(m_0^2 + m_1^2)}$	Закрепление отсутствует
н3342У	-	-	221501.30	3514521.45	Геодезический метод	$Mt = \sqrt{(m_0^2 + m_1^2)}$	Закрепление отсутствует
н3343У	-	-	221496.08	3514521.21	Геодезический метод	$Mt = \sqrt{(m_0^2 + m_1^2)}$	Закрепление отсутствует
н3344У	-	-	221485.35	3514521.04	Геодезический метод	$Mt = \sqrt{(m_0^2 + m_1^2)}$	Закрепление отсутствует
н3345У	-	-	221486.04	3514503.76	Геодезический метод	$Mt = \sqrt{(m_0^2 + m_1^2)}$	Закрепление отсутствует
н3346У	-	-	221491.79	3514503.87	Геодезический метод	$Mt = \sqrt{(m_0^2 + m_1^2)}$	Закрепление отсутствует
н3347У	-	-	221496.48	3514503.96	Геодезический метод	$Mt = \sqrt{(m_0^2 + m_1^2)}$	Закрепление отсутствует
н3337У	-	-	221511.75	3514503.28	Геодезический метод	$Mt = \sqrt{(m_0^2 + m_1^2)}$	Закрепление отсутствует

2. Сведения о частях границ уточняемого земельного участка с кадастровым номером 72:25:0104004:357 :

Обозначение части границ		Горизонтальное проложение (S), м	Описание прохождения части границ	Сведения о согласовании местоположения границ (согласовано/спорное)
от т.	до т.			
1	2	3	4	5
н3337У	н3338У	11.20	-	-
н3338У	н3339У	2.24	-	-
н3339У	н3340У	3.92	-	-
н3340У	н3341У	9.79	-	-
н3341У	н3342У	0.76	-	-
н3342У	н3343У	5.23	-	-
н3343У	н3344У	10.73	-	-
н3344У	н3345У	17.29	-	-
н3345У	н3346У	5.75	-	-
н3346У	н3347У	4.69	-	-

2. Сведения о частях границ уточняемого земельного участка с кадастровым номером 72:25:0104004:357 :

Обозначение части границ		Горизонтальное проложение (S), м	Описание прохождения части границ	Сведения о согласовании местоположения границ (согласовано/спорное)
от т.	до т.			
1	2	3	4	5
н3347У	н3337У	15.29	-	-

3. Сведения о характеристиках уточняемого земельного участка с кадастровым номером 72:25:0104004:357 :

№ п/п	Наименование характеристики земельного участка	Значение характеристики
1	2	3
1.	Адрес земельного участка	-
1.1.	Сведения о местоположении земельного участка (при отсутствии адреса) в структурированном в соответствии с федеральной информационной адресной системой виде	Российская Федерация, 627756, Тюменская область, город Ишим, пр-д 8-е Марта, дом 28
1.2.	Дополнительные сведения о местоположении земельного участка	-
2.	Площадь земельного участка ± величина погрешности определения (вычисления) площади (Р ± ΔР), м2	445 ± 7
3.	Формула, примененная для вычисления предельной погрешности определения площади земельного участка, с подставленными значениями и итоговые (вычисленные) значения (ΔР), м2	ΔР=3.5*Mt*√P=3.5*0,1*√445=7
4.	Площадь земельного участка согласно сведениям Единого государственного реестра недвижимости (Ркад), м2	470
5.	Оценка расхождения Р и Ркад (Р - Ркад), м2	25
6.	Предельные минимальный и максимальный размеры земельного участка (Рмин и Рмакс), м2	- -
7.	Вид (виды) разрешенного использования	под жилой дом
7.1.	Дополнительные сведения об использовании земельного участка	-
8.	Кадастровый или иной государственный учетный номер (инвентарный) здания, сооружения, объекта незавершенного строительства, расположенного на земельном участке	72:25:0104004:914
9.	Сведения о земельных участках (землях общего пользования, территории общего пользования), посредством которых обеспечивается доступ	Земли общего пользования
10.	Иные сведения	-

4. Пояснения к сведениям об уточняемом земельном участке с кадастровым номером 72:25:0104004:357 :

1.	-

Сведения об уточняемых земельных участках

1. Сведения о характерных точках границы уточняемого земельного участка с кадастровым номером 72:25:0104004:358 :

Система координат CS 7203 **Зона №0**

Обозначение характерных точек границ	Координаты, м				Метод определения координат	Формулы, примененные для расчета средней квадратической погрешности определения координат характерных точек границ (Mt), с подставленными в такие формулы значениями и итоговые (вычисленные) значения Mt, м	Описание закрепления точки
	содержатся в Едином государственном реестре недвижимости		определены в результате выполнения комплексных кадастровых работ				
	X	Y	X	Y			
1	2	3	4	5	6	7	8
н3348У	-	-	221511.90	3514520.66	Геодезический метод	$Mt = \sqrt{(m_0^2 + m_1^2)}$	Закрепление отсутствует
н3349У	-	-	221511.78	3514523.88	Геодезический метод	$Mt = \sqrt{(m_0^2 + m_1^2)}$	Закрепление отсутствует
н3350У	-	-	221511.38	3514526.95	Геодезический метод	$Mt = \sqrt{(m_0^2 + m_1^2)}$	Закрепление отсутствует
н3351У	-	-	221511.02	3514534.60	Геодезический метод	$Mt = \sqrt{(m_0^2 + m_1^2)}$	Закрепление отсутствует
н3352У	-	-	221510.17	3514536.54	Геодезический метод	$Mt = \sqrt{(m_0^2 + m_1^2)}$	Закрепление отсутствует
н3353У	-	-	221510.26	3514539.34	Геодезический метод	$Mt = \sqrt{(m_0^2 + m_1^2)}$	Закрепление отсутствует
н3354У	-	-	221510.76	3514540.62	Геодезический метод	$Mt = \sqrt{(m_0^2 + m_1^2)}$	Закрепление отсутствует
н3355У	-	-	221510.42	3514543.59	Геодезический метод	$Mt = \sqrt{(m_0^2 + m_1^2)}$	Закрепление отсутствует
н3356У	-	-	221505.50	3514543.42	Геодезический метод	$Mt = \sqrt{(m_0^2 + m_1^2)}$	Закрепление отсутствует
н3357У	-	-	221497.00	3514542.99	Геодезический метод	$Mt = \sqrt{(m_0^2 + m_1^2)}$	Закрепление отсутствует
н3358У	-	-	221496.02	3514542.65	Геодезический метод	$Mt = \sqrt{(m_0^2 + m_1^2)}$	Закрепление отсутствует
н3359У	-	-	221495.68	3514542.48	Геодезический метод	$Mt = \sqrt{(m_0^2 + m_1^2)}$	Закрепление отсутствует
н3360У	-	-	221495.84	3514538.17	Геодезический метод	$Mt = \sqrt{(m_0^2 + m_1^2)}$	Закрепление отсутствует
н3343У	-	-	221496.08	3514521.21	Геодезический метод	$Mt = \sqrt{(m_0^2 + m_1^2)}$	Закрепление отсутствует
н3342У	-	-	221501.30	3514521.45	Геодезический метод	$Mt = \sqrt{(m_0^2 + m_1^2)}$	Закрепление отсутствует
н3341У	-	-	221501.30	3514520.69	Геодезический метод	$Mt = \sqrt{(m_0^2 + m_1^2)}$	Закрепление отсутствует
н3340У	-	-	221511.09	3514520.63	Геодезический метод	$Mt = \sqrt{(m_0^2 + m_1^2)}$	Закрепление отсутствует
н3348У	-	-	221511.90	3514520.66	Геодезический метод	$Mt = \sqrt{(m_0^2 + m_1^2)}$	Закрепление отсутствует

2. Сведения о частях границ уточняемого земельного участка с кадастровым номером 72:25:0104004:358 :

Обозначение части границ		Горизонтальное проложение (S), м	Описание прохождения части границ	Сведения о согласовании местоположения границ (согласовано/спорное)
от т.	до т.			
1	2	3	4	5
н3348У	н3349У	3.22	-	-
н3349У	н3350У	3.10	-	-
н3350У	н3351У	7.66	-	-

2. Сведения о частях границ уточняемого земельного участка с кадастровым номером 72:25:0104004:358 :

Обозначение части границ		Горизонтальное проложение (S), м	Описание прохождения части границ	Сведения о согласовании местоположения границ (согласовано/спорное)
от т.	до т.			
1	2	3	4	5
н3351У	н3352У	2.12	-	-
н3352У	н3353У	2.80	-	-
н3353У	н3354У	1.37	-	-
н3354У	н3355У	2.99	-	-
н3355У	н3356У	4.92	-	-
н3356У	н3357У	8.51	-	-
н3357У	н3358У	1.04	-	-
н3358У	н3359У	0.38	-	-
н3359У	н3360У	4.31	-	-
н3360У	н3343У	16.96	-	-
н3343У	н3342У	5.23	-	-
н3342У	н3341У	0.76	-	-
н3341У	н3340У	9.79	-	-
н3340У	н3348У	0.81	-	-

3. Сведения о характеристиках уточняемого земельного участка с кадастровым номером 72:25:0104004:358 :

№ п/п	Наименование характеристики земельного участка	Значение характеристики
1	2	3
1.	Адрес земельного участка	-
1.1.	Сведения о местоположении земельного участка (при отсутствии адреса) в структурированном в соответствии с федеральной информационной адресной системой виде	Российская Федерация, Тюменская область, город Ишим, пр-д 8-е Марта
1.2.	Дополнительные сведения о местоположении земельного участка	30
2.	Площадь земельного участка ± величина погрешности определения (вычисления) площади (Р ± ΔР), м2	339 ± 6
3.	Формула, примененная для вычисления предельной погрешности определения площади земельного участка, с подставленными значениями и итоговые (вычисленные) значения (ΔР), м2	ΔР=3.5*Mt*√P=3.5*0,1*√339=6
4.	Площадь земельного участка согласно сведениям Единого государственного реестра недвижимости (Ркад), м2	309
5.	Оценка расхождения Р и Ркад (Р - Ркад), м2	30
6.	Предельные минимальный и максимальный размеры земельного участка (Рмин и Рмакс), м2	- -
7.	Вид (виды) разрешенного использования	для обслуживания жилого дома и ведения подсобного хозяйства
7.1.	Дополнительные сведения об использовании земельного участка	-
8.	Кадастровый или иной государственный учетный номер (инвентарный) здания, сооружения, объекта незавершенного строительства, расположенного на земельном участке	72:25:0104004:606

3. Сведения о характеристиках уточняемого земельного участка с кадастровым номером 72:25:0104004:358 :

№ п/п	Наименование характеристики земельного участка	Значение характеристики
1	2	3
9.	Сведения о земельных участках (землях общего пользования, территории общего пользования), посредством которых обеспечивается доступ	Земли общего пользования
10.	Иные сведения	-

4. Пояснения к сведениям об уточняемом земельном участке с кадастровым номером 72:25:0104004:358 :

1.	-

Сведения об уточняемых земельных участках

1. Сведения о характерных точках границы уточняемого земельного участка с кадастровым номером 72:25:0104004:359 :

Система координат МСК-72, зона 3 **Зона №3**

Обозначение характерных точек границ	Координаты, м				Метод определения координат	Формулы, примененные для расчета средней квадратической погрешности определения координат характерных точек границ (Mt), с подставленными в такие формулы значениями и итоговые (вычисленные) значения Mt, м	Описание закрепления точки
	содержатся в Едином государственном реестре недвижимости		определены в результате выполнения комплексных кадастровых работ				
	X	Y	X	Y			
1	2	3	4	5	6	7	8
н3361У	-	-	221510.42	3514543.59	Метод спутниковых геодезических измерений (определений)	$Mt = \sqrt{(m_0^2 + m_1^2)}$	-
н3362У	-	-	221509.40	3514553.25	Метод спутниковых геодезических измерений (определений)	$Mt = \sqrt{(m_0^2 + m_1^2)}$	-
н3363У	-	-	221509.69	3514556.02	Метод спутниковых геодезических измерений (определений)	$Mt = \sqrt{(m_0^2 + m_1^2)}$	-
н3364У	-	-	221509.52	3514566.78	Метод спутниковых геодезических измерений (определений)	$Mt = \sqrt{(m_0^2 + m_1^2)}$	-
н3365У	-	-	221507.16	3514566.78	Метод спутниковых геодезических измерений (определений)	$Mt = \sqrt{(m_0^2 + m_1^2)}$	-
н3366У	-	-	221495.93	3514566.32	Метод спутниковых геодезических измерений (определений)	$Mt = \sqrt{(m_0^2 + m_1^2)}$	-
н3367У	-	-	221495.86	3514565.61	Метод спутниковых геодезических измерений (определений)	$Mt = \sqrt{(m_0^2 + m_1^2)}$	-
н3368У	-	-	221496.02	3514542.65	Метод спутниковых геодезических измерений (определений)	$Mt = \sqrt{(m_0^2 + m_1^2)}$	-
н3369У	-	-	221497.00	3514542.99	Метод спутниковых геодезических измерений (определений)	$Mt = \sqrt{(m_0^2 + m_1^2)}$	-
н3370У	-	-	221505.50	3514543.42	Метод спутниковых геодезических измерений (определений)	$Mt = \sqrt{(m_0^2 + m_1^2)}$	-

1. Сведения о характерных точках границы уточняемого земельного участка с кадастровым номером 72:25:0104004:359 :

Система координат МСК-72, зона 3 **Зона №3**

Обозначение характерных точек границ	Координаты, м				Метод определения координат	Формулы, примененные для расчета средней квадратической погрешности определения координат характерных точек границ (Mt), с подставленными в такие формулы значениями и итоговые (вычисленные) значения Mt, м	Описание закрепления точки
	содержатся в Едином государственном реестре недвижимости		определены в результате выполнения комплексных кадастровых работ				
	X	Y	X	Y			
1	2	3	4	5	6	7	8
н3361У	-	-	221510.42	3514543.59	Метод спутниковых геодезических измерений (определений)	$Mt = \sqrt{(m_0^2 + m_1^2)}$	-

2. Сведения о частях границ уточняемого земельного участка с кадастровым номером 72:25:0104004:359 :

Обозначение части границ		Горизонтальное проложение (S), м	Описание прохождения части границ	Сведения о согласовании местоположения границ (согласовано/спорное)
от т.	до т.			
1	2	3	4	5
н3361У	н3362У	9.71	-	-
н3362У	н3363У	2.79	-	-
н3363У	н3364У	10.76	-	-
н3364У	н3365У	2.36	-	-
н3365У	н3366У	11.24	-	-
н3366У	н3367У	0.71	-	-
н3367У	н3368У	22.96	-	-
н3368У	н3369У	1.04	-	-
н3369У	н3370У	8.51	-	-
н3370У	н3361У	4.92	-	-

3. Сведения о характеристиках уточняемого земельного участка с кадастровым номером 72:25:0104004:359 :

№ п/п	Наименование характеристики земельного участка	Значение характеристики
1	2	3
1.	Адрес земельного участка	-
1.1.	Сведения о местоположении земельного участка (при отсутствии адреса) в структурированном в соответствии с федеральной информационной адресной системой виде	Российская Федерация, 627756, Тюменская область, город Ишим, пр-д 8-е Марта, дом 32
1.2.	Дополнительные сведения о местоположении земельного участка	-
2.	Площадь земельного участка ± величина погрешности определения (вычисления) площади (P ± ΔP), м2	322 ± 6
3.	Формула, примененная для вычисления предельной погрешности определения площади земельного участка, с подставленными значениями и итоговые (вычисленные) значения (ΔP), м2	$\Delta P=3.5*Mt*\sqrt{P}=3.5*0,1*\sqrt{322}=6$
4.	Площадь земельного участка согласно сведениям Единого государственного реестра недвижимости (Ркад), м2	322

3. Сведения о характеристиках уточняемого земельного участка с кадастровым номером 72:25:0104004:359 :

№ п/п	Наименование характеристики земельного участка	Значение характеристики
1	2	3
5.	Оценка расхождения Р и Ркад (Р - Ркад), м2	-
6.	Предельные минимальный и максимальный размеры земельного участка (Рмин и Рмакс), м2	- -
7.	Вид (виды) разрешенного использования	для обслуживания жилого дома и ведения подсобного хозяйства
7.1.	Дополнительные сведения об использовании земельного участка	-
8.	Кадастровый или иной государственный учетный номер (инвентарный) здания, сооружения, объекта незавершенного строительства, расположенного на земельном участке	72:25:0104004:650
9.	Сведения о земельных участках (землях общего пользования, территории общего пользования), посредством которых обеспечивается доступ	Земли общего пользования
10.	Иные сведения	-

4. Пояснения к сведениям об уточняемом земельном участке с кадастровым номером 72:25:0104004:359 :

1.	-

Сведения об уточняемых земельных участках

1. Сведения о характерных точках границы уточняемого земельного участка с кадастровым номером 72:25:0104004:360 :

Система координат CS 7203 **Зона №0**

Обозначение характерных точек границ	Координаты, м				Метод определения координат	Формулы, примененные для расчета средней квадратической погрешности определения координат характерных точек границ (Mt), с подставленными в такие формулы значениями и итоговые (вычисленные) значения Mt, м	Описание закрепления точки
	содержатся в Едином государственном реестре недвижимости		определены в результате выполнения комплексных кадастровых работ				
	X	Y	X	Y			
1	2	3	4	5	6	7	8
н3371У	-	-	221509.52	3514566.78	Геодезический метод	$Mt = \sqrt{(m_0^2 + m_1^2)}$	Закрепление отсутствует
н3372У	-	-	221509.47	3514573.01	Геодезический метод	$Mt = \sqrt{(m_0^2 + m_1^2)}$	Закрепление отсутствует
н3373У	-	-	221509.75	3514578.59	Геодезический метод	$Mt = \sqrt{(m_0^2 + m_1^2)}$	Закрепление отсутствует
н3374У	-	-	221508.98	3514600.46	Геодезический метод	$Mt = \sqrt{(m_0^2 + m_1^2)}$	Закрепление отсутствует
н3375У	-	-	221505.82	3514600.02	Геодезический метод	$Mt = \sqrt{(m_0^2 + m_1^2)}$	Закрепление отсутствует
н3376У	-	-	221498.32	3514599.81	Геодезический метод	$Mt = \sqrt{(m_0^2 + m_1^2)}$	Закрепление отсутствует
н3377У	-	-	221493.35	3514599.56	Геодезический метод	$Mt = \sqrt{(m_0^2 + m_1^2)}$	Закрепление отсутствует
н3378У	-	-	221494.30	3514592.46	Геодезический метод	$Mt = \sqrt{(m_0^2 + m_1^2)}$	Закрепление отсутствует
н3379У	-	-	221494.84	3514587.48	Геодезический метод	$Mt = \sqrt{(m_0^2 + m_1^2)}$	Закрепление отсутствует
н3380У	-	-	221495.04	3514585.57	Геодезический метод	$Mt = \sqrt{(m_0^2 + m_1^2)}$	Закрепление отсутствует
н3381У	-	-	221495.63	3514579.01	Геодезический метод	$Mt = \sqrt{(m_0^2 + m_1^2)}$	Закрепление отсутствует
н3382У	-	-	221495.93	3514566.32	Геодезический метод	$Mt = \sqrt{(m_0^2 + m_1^2)}$	Закрепление отсутствует
н3383У	-	-	221507.16	3514566.78	Геодезический метод	$Mt = \sqrt{(m_0^2 + m_1^2)}$	Закрепление отсутствует
н3371У	-	-	221509.52	3514566.78	Геодезический метод	$Mt = \sqrt{(m_0^2 + m_1^2)}$	Закрепление отсутствует

2. Сведения о частях границ уточняемого земельного участка с кадастровым номером 72:25:0104004:360 :

Обозначение части границ		Горизонтальное проложение (S), м	Описание прохождения части границ	Сведения о согласовании местоположения границ (согласовано/спорное)
от т.	до т.			
1	2	3	4	5
н3371У	н3372У	6.23	-	-
н3372У	н3373У	5.59	-	-
н3373У	н3374У	21.88	-	-
н3374У	н3375У	3.19	-	-
н3375У	н3376У	7.50	-	-
н3376У	н3377У	4.98	-	-
н3377У	н3378У	7.16	-	-
н3378У	н3379У	5.01	-	-

2. Сведения о частях границ уточняемого земельного участка с кадастровым номером 72:25:0104004:360 :

Обозначение части границ		Горизонтальное проложение (S), м	Описание прохождения части границ	Сведения о согласовании местоположения границ (согласовано/спорное)
от т.	до т.			
1	2	3	4	5
н3379У	н3380У	1.92	-	-
н3380У	н3381У	6.59	-	-
н3381У	н3382У	12.69	-	-
н3382У	н3383У	11.24	-	-
н3383У	н3371У	2.36	-	-

3. Сведения о характеристиках уточняемого земельного участка с кадастровым номером 72:25:0104004:360 :

№ п/п	Наименование характеристики земельного участка	Значение характеристики
1	2	3
1.	Адрес земельного участка	-
1.1.	Сведения о местоположении земельного участка (при отсутствии адреса) в структурированном в соответствии с федеральной информационной адресной системой виде	Российская Федерация, Тюменская область, город Ишим, улица Артиллерийская, дом 55
1.2.	Дополнительные сведения о местоположении земельного участка	-
2.	Площадь земельного участка ± величина погрешности определения (вычисления) площади (Р ± ΔР), м2	480 ± 8
3.	Формула, примененная для вычисления предельной погрешности определения площади земельного участка, с подставленными значениями и итоговые (вычисленные) значения (ΔР), м2	ΔР=3.5*Mt*√P=3.5*0,1*√480=8
4.	Площадь земельного участка согласно сведениям Единого государственного реестра недвижимости (Ркад), м2	503
5.	Оценка расхождения Р и Ркад (Р - Ркад), м2	23
6.	Предельные минимальный и максимальный размеры земельного участка (Рмин и Рмакс), м2	- -
7.	Вид (виды) разрешенного использования	под жилой дом
7.1.	Дополнительные сведения об использовании земельного участка	-
8.	Кадастровый или иной государственный учетный номер (инвентарный) здания, сооружения, объекта незавершенного строительства, расположенного на земельном участке	72:25:0104004:639
9.	Сведения о земельных участках (землях общего пользования, территории общего пользования), посредством которых обеспечивается доступ	Земли общего пользования
10.	Иные сведения	-

4. Пояснения к сведениям об уточняемом земельном участке с кадастровым номером 72:25:0104004:360 :

1.	-

Сведения об уточняемых земельных участках

1. Сведения о характерных точках границы уточняемого земельного участка с кадастровым номером 72:25:0104004:361 :

Система координат МСК-72, зона 3 **Зона №3**

Обозначение характерных точек границ	Координаты, м				Метод определения координат	Формулы, примененные для расчета средней квадратической погрешности определения координат характерных точек границ (Mt), с подставленными в такие формулы значениями и итоговые (вычисленные) значения Mt, м	Описание закрепления точки
	содержатся в Едином государственном реестре недвижимости		определены в результате выполнения комплексных кадастровых работ				
	X	Y	X	Y			
1	2	3	4	5	6	7	8
н3384У	-	-	221488.93	3514587.34	Метод спутниковых геодезических измерений (определений)	$Mt = \sqrt{(m_0^2 + m_1^2)}$	-
н3385У	-	-	221488.87	3514599.38	Метод спутниковых геодезических измерений (определений)	$Mt = \sqrt{(m_0^2 + m_1^2)}$	-
н3386У	-	-	221475.41	3514598.82	Метод спутниковых геодезических измерений (определений)	$Mt = \sqrt{(m_0^2 + m_1^2)}$	-
н3387У	-	-	221468.50	3514598.58	Метод спутниковых геодезических измерений (определений)	$Mt = \sqrt{(m_0^2 + m_1^2)}$	-
н3388У	-	-	221468.76	3514590.61	Метод спутниковых геодезических измерений (определений)	$Mt = \sqrt{(m_0^2 + m_1^2)}$	-
н3389У	-	-	221468.83	3514585.53	Метод спутниковых геодезических измерений (определений)	$Mt = \sqrt{(m_0^2 + m_1^2)}$	-
н3390У	-	-	221479.48	3514586.88	Метод спутниковых геодезических измерений (определений)	$Mt = \sqrt{(m_0^2 + m_1^2)}$	-
н3391У	-	-	221483.39	3514587.20	Метод спутниковых геодезических измерений (определений)	$Mt = \sqrt{(m_0^2 + m_1^2)}$	-
н3384У	-	-	221488.93	3514587.34	Метод спутниковых геодезических измерений (определений)	$Mt = \sqrt{(m_0^2 + m_1^2)}$	-

2. Сведения о частях границ уточняемого земельного участка с кадастровым номером 72:25:0104004:361 :

Обозначение части границ		Горизонтальное проложение (S), м	Описание прохождения части границ	Сведения о согласовании местоположения границ (согласовано/спорное)
от т.	до т.			
1	2	3	4	5
н3384У	н3385У	12.04	-	-
н3385У	н3386У	13.47	-	-
н3386У	н3387У	6.91	-	-
н3387У	н3388У	7.97	-	-
н3388У	н3389У	5.08	-	-
н3389У	н3390У	10.74	-	-
н3390У	н3391У	3.92	-	-
н3391У	н3384У	5.54	-	-

3. Сведения о характеристиках уточняемого земельного участка с кадастровым номером 72:25:0104004:361 :

№ п/п	Наименование характеристики земельного участка	Значение характеристики
1	2	3
1.	Адрес земельного участка	-
1.1.	Сведения о местоположении земельного участка (при отсутствии адреса) в структурированном в соответствии с федеральной информационной адресной системой виде	Российская Федерация, Тюменская область, город Ишим, улица Артиллерийская, дом 53
1.2.	Дополнительные сведения о местоположении земельного участка	-
2.	Площадь земельного участка ± величина погрешности определения (вычисления) площади (Р ± ΔР), м2	249 ± 6
3.	Формула, примененная для вычисления предельной погрешности определения площади земельного участка, с подставленными значениями и итоговые (вычисленные) значения (ΔР), м2	ΔР=3.5*Mt*√P=3.5*0,1*√249=6
4.	Площадь земельного участка согласно сведениям Единого государственного реестра недвижимости (Ркад), м2	228
5.	Оценка расхождения Р и Ркад (Р - Ркад), м2	21
6.	Предельные минимальный и максимальный размеры земельного участка (Рмин и Рмакс), м2	- -
7.	Вид (виды) разрешенного использования	под жилой дом
7.1.	Дополнительные сведения об использовании земельного участка	-
8.	Кадастровый или иной государственный учетный номер (инвентарный) здания, сооружения, объекта незавершенного строительства, расположенного на земельном участке	-
9.	Сведения о земельных участках (землях общего пользования, территории общего пользования), посредством которых обеспечивается доступ	Земли общего пользования
10.	Иные сведения	-

4. Пояснения к сведениям об уточняемом земельном участке с кадастровым номером 72:25:0104004:361 :

1.	-

Сведения об уточняемых земельных участках

1. Сведения о характерных точках границы уточняемого земельного участка с кадастровым номером 72:25:0104004:362 :

Система координат МСК-72, зона 3 **Зона №3**

Обозначение характерных точек границ	Координаты, м				Метод определения координат	Формулы, примененные для расчета средней квадратической погрешности определения координат характерных точек границ (Mt), с подставленными в такие формулы значениями и итоговые (вычисленные) значения Mt, м	Описание закрепления точки
	содержатся в Едином государственном реестре недвижимости		определены в результате выполнения комплексных кадастровых работ				
	X	Y	X	Y			
1	2	3	4	5	6	7	8
н3392У	-	-	221468.42	3514565.65	Метод спутниковых геодезических измерений (определений)	$Mt = \sqrt{(m_0^2 + m_1^2)}$	-
н3367У	-	-	221495.86	3514565.61	Метод спутниковых геодезических измерений (определений)	$Mt = \sqrt{(m_0^2 + m_1^2)}$	-
н3366У	-	-	221495.93	3514566.32	Метод спутниковых геодезических измерений (определений)	$Mt = \sqrt{(m_0^2 + m_1^2)}$	-
н3393У	-	-	221495.63	3514579.01	Метод спутниковых геодезических измерений (определений)	$Mt = \sqrt{(m_0^2 + m_1^2)}$	-
н3394У	-	-	221495.04	3514585.57	Метод спутниковых геодезических измерений (определений)	$Mt = \sqrt{(m_0^2 + m_1^2)}$	-
н3395У	-	-	221494.84	3514587.48	Метод спутниковых геодезических измерений (определений)	$Mt = \sqrt{(m_0^2 + m_1^2)}$	-
н3391У	-	-	221483.39	3514587.20	Метод спутниковых геодезических измерений (определений)	$Mt = \sqrt{(m_0^2 + m_1^2)}$	-
н3390У	-	-	221479.48	3514586.88	Метод спутниковых геодезических измерений (определений)	$Mt = \sqrt{(m_0^2 + m_1^2)}$	-
н3389У	-	-	221468.83	3514585.53	Метод спутниковых геодезических измерений (определений)	$Mt = \sqrt{(m_0^2 + m_1^2)}$	-
н3396У	-	-	221468.87	3514582.46	Метод спутниковых геодезических измерений (определений)	$Mt = \sqrt{(m_0^2 + m_1^2)}$	-

1. Сведения о характерных точках границы уточняемого земельного участка с кадастровым номером 72:25:0104004:362 :

Система координат МСК-72, зона 3 **Зона №3**

Обозначение характерных точек границ	Координаты, м				Метод определения координат	Формулы, примененные для расчета средней квадратической погрешности определения координат характерных точек границ (Mt), с подставленными в такие формулы значениями и итоговые (вычисленные) значения Mt, м	Описание закрепления точки
	содержатся в Едином государственном реестре недвижимости		определены в результате выполнения комплексных кадастровых работ				
	X	Y	X	Y			
1	2	3	4	5	6	7	8
н3397У	-	-	221468.83	3514576.64	Метод спутниковых геодезических измерений (определений)	$Mt = \sqrt{(m_0^2 + m_1^2)}$	-
н3398У	-	-	221468.61	3514568.23	Метод спутниковых геодезических измерений (определений)	$Mt = \sqrt{(m_0^2 + m_1^2)}$	-
н3392У	-	-	221468.42	3514565.65	Метод спутниковых геодезических измерений (определений)	$Mt = \sqrt{(m_0^2 + m_1^2)}$	-

2. Сведения о частях границ уточняемого земельного участка с кадастровым номером 72:25:0104004:362 :

Обозначение части границ		Горизонтальное проложение (S), м	Описание прохождения части границ	Сведения о согласовании местоположения границ (согласовано/спорное)
от т.	до т.			
1	2	3	4	5
н3392У	н3367У	27.44	-	-
н3367У	н3366У	0.71	-	-
н3366У	н3393У	12.69	-	-
н3393У	н3394У	6.59	-	-
н3394У	н3395У	1.92	-	-
н3395У	н3391У	11.45	-	-
н3391У	н3390У	3.92	-	-
н3390У	н3389У	10.74	-	-
н3389У	н3396У	3.07	-	-
н3396У	н3397У	5.82	-	-
н3397У	н3398У	8.41	-	-
н3398У	н3392У	2.59	-	-

3. Сведения о характеристиках уточняемого земельного участка с кадастровым номером 72:25:0104004:362 :

№ п/п	Наименование характеристики земельного участка	Значение характеристики
1	2	3
1.	Адрес земельного участка	-

3. Сведения о характеристиках уточняемого земельного участка с кадастровым номером 72:25:0104004:362 :

№ п/п	Наименование характеристики земельного участка	Значение характеристики
1	2	3
1.1.	Сведения о местоположении земельного участка (при отсутствии адреса) в структурированном в соответствии с федеральной информационной адресной системой виде	Российская Федерация, 627756, Тюменская область, город Ишим, улица Карасульская, дом 151
1.2.	Дополнительные сведения о местоположении земельного участка	-
2.	Площадь земельного участка ± величина погрешности определения (вычисления) площади (Р ± ΔР), м2	569 ± 8
3.	Формула, примененная для вычисления предельной погрешности определения площади земельного участка, с подставленными значениями и итоговые (вычисленные) значения (ΔР), м2	ΔР=3.5*Mt*√P=3.5*0,1*√569=8
4.	Площадь земельного участка согласно сведениям Единого государственного реестра недвижимости (Ркад), м2	572
5.	Оценка расхождения Р и Ркад (Р - Ркад), м2	3
6.	Предельные минимальный и максимальный размеры земельного участка (Рмин и Рмакс), м2	- -
7.	Вид (виды) разрешенного использования	под жилой дом
7.1.	Дополнительные сведения об использовании земельного участка	-
8.	Кадастровый или иной государственный учетный номер (инвентарный) здания, сооружения, объекта незавершенного строительства, расположенного на земельном участке	72:25:0104004:572 72:25:0104004:571
9.	Сведения о земельных участках (землях общего пользования, территории общего пользования), посредством которых обеспечивается доступ	Земли общего пользования
10.	Иные сведения	-

4. Пояснения к сведениям об уточняемом земельном участке с кадастровым номером 72:25:0104004:362 :

1.	-

Сведения об уточняемых земельных участках

1. Сведения о характерных точках границы уточняемого земельного участка с кадастровым номером 72:25:0104004:366 :

Система координат МСК-72, зона 3 **Зона №3**

Обозначение характерных точек границ	Координаты, м				Метод определения координат	Формулы, примененные для расчета средней квадратической погрешности определения координат характерных точек границ (Mt), с подставленными в такие формулы значениями и итоговые (вычисленные) значения Mt, м	Описание закрепления точки
	содержатся в Едином государственном реестре недвижимости		определены в результате выполнения комплексных кадастровых работ				
	X	Y	X	Y			
1	2	3	4	5	6	7	8
н3399У	-	-	221500.25	3514365.67	Метод спутниковых геодезических измерений (определений)	$Mt = \sqrt{(m_0^2 + m_1^2)}$	-
н3400У	-	-	221499.21	3514376.55	Метод спутниковых геодезических измерений (определений)	$Mt = \sqrt{(m_0^2 + m_1^2)}$	-
н3401У	-	-	221493.00	3514375.77	Метод спутниковых геодезических измерений (определений)	$Mt = \sqrt{(m_0^2 + m_1^2)}$	-
н3402У	-	-	221485.22	3514375.13	Метод спутниковых геодезических измерений (определений)	$Mt = \sqrt{(m_0^2 + m_1^2)}$	-
н3403У	-	-	221482.07	3514375.19	Метод спутниковых геодезических измерений (определений)	$Mt = \sqrt{(m_0^2 + m_1^2)}$	-
н3404У	-	-	221475.09	3514375.33	Метод спутниковых геодезических измерений (определений)	$Mt = \sqrt{(m_0^2 + m_1^2)}$	-
н3405У	-	-	221475.08	3514370.07	Метод спутниковых геодезических измерений (определений)	$Mt = \sqrt{(m_0^2 + m_1^2)}$	-
н3406У	-	-	221475.38	3514370.09	Метод спутниковых геодезических измерений (определений)	$Mt = \sqrt{(m_0^2 + m_1^2)}$	-
н3407У	-	-	221475.31	3514369.20	Метод спутниковых геодезических измерений (определений)	$Mt = \sqrt{(m_0^2 + m_1^2)}$	-
н3408У	-	-	221475.24	3514368.72	Метод спутниковых геодезических измерений (определений)	$Mt = \sqrt{(m_0^2 + m_1^2)}$	-

1. Сведения о характерных точках границы уточняемого земельного участка с кадастровым номером 72:25:0104004:366 :

Система координат МСК-72, зона 3 **Зона №3**

Обозначение характерных точек границ	Координаты, м				Метод определения координат	Формулы, примененные для расчета средней квадратической погрешности определения координат характерных точек границ (Mt), с подставленными в такие формулы значениями и итоговые (вычисленные) значения Mt, м	Описание закрепления точки
	содержатся в Едином государственном реестре недвижимости		определены в результате выполнения комплексных кадастровых работ				
	X	Y	X	Y			
1	2	3	4	5	6	7	8
н3409У	-	-	221475.10	3514366.46	Метод спутниковых геодезических измерений (определений)	$Mt = \sqrt{(m_0^2 + m_1^2)}$	-
н3410У	-	-	221482.24	3514366.60	Метод спутниковых геодезических измерений (определений)	$Mt = \sqrt{(m_0^2 + m_1^2)}$	-
н3411У	-	-	221484.58	3514366.67	Метод спутниковых геодезических измерений (определений)	$Mt = \sqrt{(m_0^2 + m_1^2)}$	-
н3412У	-	-	221489.43	3514366.73	Метод спутниковых геодезических измерений (определений)	$Mt = \sqrt{(m_0^2 + m_1^2)}$	-
н3413У	-	-	221489.52	3514366.18	Метод спутниковых геодезических измерений (определений)	$Mt = \sqrt{(m_0^2 + m_1^2)}$	-
н3399У	-	-	221500.25	3514365.67	Метод спутниковых геодезических измерений (определений)	$Mt = \sqrt{(m_0^2 + m_1^2)}$	-

2. Сведения о частях границ уточняемого земельного участка с кадастровым номером 72:25:0104004:366 :

Обозначение части границ		Горизонтальное проложение (S), м	Описание прохождения части границ	Сведения о согласовании местоположения границ (согласовано/спорное)
от т.	до т.			
1	2	3	4	5
н3399У	н3400У	10.93	-	-
н3400У	н3401У	6.26	-	-
н3401У	н3402У	7.81	-	-
н3402У	н3403У	3.15	-	-
н3403У	н3404У	6.98	-	-
н3404У	н3405У	5.26	-	-
н3405У	н3406У	0.30	-	-
н3406У	н3407У	0.89	-	-
н3407У	н3408У	0.49	-	-
н3408У	н3409У	2.26	-	-

2. Сведения о частях границ уточняемого земельного участка с кадастровым номером 72:25:0104004:366 :

Обозначение части границ		Горизонтальное проложение (S), м	Описание прохождения части границ	Сведения о согласовании местоположения границ (согласовано/спорное)
от т.	до т.			
1	2	3	4	5
н3409У	н3410У	7.14	-	-
н3410У	н3411У	2.34	-	-
н3411У	н3412У	4.85	-	-
н3412У	н3413У	0.56	-	-
н3413У	н3399У	10.74	-	-

3. Сведения о характеристиках уточняемого земельного участка с кадастровым номером 72:25:0104004:366 :

№ п/п	Наименование характеристики земельного участка	Значение характеристики
1	2	3
1.	Адрес земельного участка	-
1.1.	Сведения о местоположении земельного участка (при отсутствии адреса) в структурированном в соответствии с федеральной информационной адресной системой виде	Российская Федерация, 627756, Тюменская область, город Ишим, улица Карасульская, дом 133
1.2.	Дополнительные сведения о местоположении земельного участка	-
2.	Площадь земельного участка ± величина погрешности определения (вычисления) площади (Р ± ΔР), м2	227 ± 5
3.	Формула, примененная для вычисления предельной погрешности определения площади земельного участка, с подставленными значениями и итоговые (вычисленные) значения (ΔР), м2	ΔР=3.5*Mt*√P=3.5*0,1*√227=5
4.	Площадь земельного участка согласно сведениям Единого государственного реестра недвижимости (Ркад), м2	241
5.	Оценка расхождения Р и Ркад (Р - Ркад), м2	14
6.	Предельные минимальный и максимальный размеры земельного участка (Рмин и Рмакс), м2	- -
7.	Вид (виды) разрешенного использования	под жилой дом
7.1.	Дополнительные сведения об использовании земельного участка	-
8.	Кадастровый или иной государственный учетный номер (инвентарный) здания, сооружения, объекта незавершенного строительства, расположенного на земельном участке	-
9.	Сведения о земельных участках (землях общего пользования, территории общего пользования), посредством которых обеспечивается доступ	Земли общего пользования
10.	Иные сведения	-

4. Пояснения к сведениям об уточняемом земельном участке с кадастровым номером 72:25:0104004:366 :

1.	-

Сведения об уточняемых земельных участках

1. Сведения о характерных точках границы уточняемого земельного участка с кадастровым номером 72:25:0104004:367 :

Система координат МСК-72, зона 3 **Зона №3**

Обозначение характерных точек границ	Координаты, м				Метод определения координат	Формулы, примененные для расчета средней квадратической погрешности определения координат характерных точек границ (Mt), с подставленными в такие формулы значениями и итоговые (вычисленные) значения Mt, м	Описание закрепления точки
	содержатся в Едином государственном реестре недвижимости		определены в результате выполнения комплексных кадастровых работ				
	X	Y	X	Y			
1	2	3	4	5	6	7	8
н3301У	-	-	221499.63	3514345.31	Метод спутниковых геодезических измерений (определений)	$Mt = \sqrt{(m_0^2 + m_1^2)}$	-
н3300У	-	-	221499.41	3514353.17	Метод спутниковых геодезических измерений (определений)	$Mt = \sqrt{(m_0^2 + m_1^2)}$	-
н3299У	-	-	221499.91	3514360.38	Метод спутниковых геодезических измерений (определений)	$Mt = \sqrt{(m_0^2 + m_1^2)}$	-
н3298У	-	-	221500.46	3514360.42	Метод спутниковых геодезических измерений (определений)	$Mt = \sqrt{(m_0^2 + m_1^2)}$	-
н3399У	-	-	221500.25	3514365.67	Метод спутниковых геодезических измерений (определений)	$Mt = \sqrt{(m_0^2 + m_1^2)}$	-
н3414У	-	-	221491.93	3514366.05	Метод спутниковых геодезических измерений (определений)	$Mt = \sqrt{(m_0^2 + m_1^2)}$	-
н3413У	-	-	221489.52	3514366.18	Метод спутниковых геодезических измерений (определений)	$Mt = \sqrt{(m_0^2 + m_1^2)}$	-
н3412У	-	-	221489.43	3514366.73	Метод спутниковых геодезических измерений (определений)	$Mt = \sqrt{(m_0^2 + m_1^2)}$	-
н3411У	-	-	221484.58	3514366.67	Метод спутниковых геодезических измерений (определений)	$Mt = \sqrt{(m_0^2 + m_1^2)}$	-
н3410У	-	-	221482.24	3514366.60	Метод спутниковых геодезических измерений (определений)	$Mt = \sqrt{(m_0^2 + m_1^2)}$	-

1. Сведения о характерных точках границы уточняемого земельного участка с кадастровым номером 72:25:0104004:367 :

Система координат МСК-72, зона 3 **Зона №3**

Обозначение характерных точек границ	Координаты, м				Метод определения координат	Формулы, примененные для расчета средней квадратической погрешности определения координат характерных точек границ (Mt), с подставленными в такие формулы значениями и итоговые (вычисленные) значения Mt, м	Описание закрепления точки
	содержатся в Едином государственном реестре недвижимости		определены в результате выполнения комплексных кадастровых работ				
	X	Y	X	Y			
1	2	3	4	5	6	7	8
н3409У	-	-	221475.10	3514366.46	Метод спутниковых геодезических измерений (определений)	$Mt = \sqrt{(m_0^2 + m_1^2)}$	-
н3415У	-	-	221475.72	3514360.48	Метод спутниковых геодезических измерений (определений)	$Mt = \sqrt{(m_0^2 + m_1^2)}$	-
н3416У	-	-	221476.02	3514350.69	Метод спутниковых геодезических измерений (определений)	$Mt = \sqrt{(m_0^2 + m_1^2)}$	-
н3417У	-	-	221476.06	3514344.87	Метод спутниковых геодезических измерений (определений)	$Mt = \sqrt{(m_0^2 + m_1^2)}$	-
н3301У	-	-	221499.63	3514345.31	Метод спутниковых геодезических измерений (определений)	$Mt = \sqrt{(m_0^2 + m_1^2)}$	-

2. Сведения о частях границ уточняемого земельного участка с кадастровым номером 72:25:0104004:367 :

Обозначение части границ		Горизонтальное проложение (S), м	Описание прохождения части границ	Сведения о согласовании местоположения границ (согласовано/спорное)
от т.	до т.			
1	2	3	4	5
н3301У	н3300У	7.86	-	-
н3300У	н3299У	7.23	-	-
н3299У	н3298У	0.55	-	-
н3298У	н3399У	5.25	-	-
н3399У	н3414У	8.33	-	-
н3414У	н3413У	2.41	-	-
н3413У	н3412У	0.56	-	-
н3412У	н3411У	4.85	-	-
н3411У	н3410У	2.34	-	-
н3410У	н3409У	7.14	-	-
н3409У	н3415У	6.01	-	-
н3415У	н3416У	9.79	-	-
н3416У	н3417У	5.82	-	-

2. Сведения о частях границ уточняемого земельного участка с кадастровым номером 72:25:0104004:367 :

Обозначение части границ		Горизонтальное проложение (S), м	Описание прохождения части границ	Сведения о согласовании местоположения границ (согласовано/спорное)
от т.	до т.			
1	2	3	4	5
н3417У	н3301У	23.57	-	-

3. Сведения о характеристиках уточняемого земельного участка с кадастровым номером 72:25:0104004:367 :

№ п/п	Наименование характеристики земельного участка	Значение характеристики
1	2	3
1.	Адрес земельного участка	-
1.1.	Сведения о местоположении земельного участка (при отсутствии адреса) в структурированном в соответствии с федеральной информационной адресной системой виде	Российская Федерация, 627756, Тюменская область, город Ишим, улица Карасульская, дом 131
1.2.	Дополнительные сведения о местоположении земельного участка	-
2.	Площадь земельного участка ± величина погрешности определения (вычисления) площади (Р ± ΔР), м2	509 ± 8
3.	Формула, примененная для вычисления предельной погрешности определения площади земельного участка, с подставленными значениями и итоговые (вычисленные) значения (ΔР), м2	ΔР=3.5*Mt*√P=3.5*0,1*√509=8
4.	Площадь земельного участка согласно сведениям Единого государственного реестра недвижимости (Ркад), м2	425
5.	Оценка расхождения Р и Ркад (Р - Ркад), м2	84
6.	Предельные минимальный и максимальный размеры земельного участка (Рмин и Рмакс), м2	- -
7.	Вид (виды) разрешенного использования	для обслуживания жилого дома и ведения подсобного хозяйства
7.1.	Дополнительные сведения об использовании земельного участка	-
8.	Кадастровый или иной государственный учетный номер (инвентарный) здания, сооружения, объекта незавершенного строительства, расположенного на земельном участке	72:25:0104004:581 72:25:0104004:1480
9.	Сведения о земельных участках (землях общего пользования, территории общего пользования), посредством которых обеспечивается доступ	Земли общего пользования
10.	Иные сведения	-

4. Пояснения к сведениям об уточняемом земельном участке с кадастровым номером 72:25:0104004:367 :

1.	-

Сведения об уточняемых земельных участках

1. Сведения о характерных точках границы уточняемого земельного участка с кадастровым номером 72:25:0104004:379 :

Система координат МСК-72, зона 3 **Зона №3**

Обозначение характерных точек границ	Координаты, м				Метод определения координат	Формулы, примененные для расчета средней квадратической погрешности определения координат характерных точек границ (Mt), с подставленными в такие формулы значениями и итоговые (вычисленные) значения Mt, м	Описание закрепления точки
	содержатся в Едином государственном реестре недвижимости		определены в результате выполнения комплексных кадастровых работ				
	X	Y	X	Y			
1	2	3	4	5	6	7	8
н3014У	-	-	221416.42	3514532.24	Метод спутниковых геодезических измерений (определений)	$Mt = \sqrt{(m_0^2 + m_1^2)}$	-
н3025У	-	-	221416.37	3514524.08	Метод спутниковых геодезических измерений (определений)	$Mt = \sqrt{(m_0^2 + m_1^2)}$	-
н3418У	-	-	221416.89	3514500.46	Метод спутниковых геодезических измерений (определений)	$Mt = \sqrt{(m_0^2 + m_1^2)}$	-
н3419У	-	-	221428.54	3514501.34	Метод спутниковых геодезических измерений (определений)	$Mt = \sqrt{(m_0^2 + m_1^2)}$	-
н3420У	-	-	221441.22	3514501.77	Метод спутниковых геодезических измерений (определений)	$Mt = \sqrt{(m_0^2 + m_1^2)}$	-
н3421У	-	-	221441.66	3514515.06	Метод спутниковых геодезических измерений (определений)	$Mt = \sqrt{(m_0^2 + m_1^2)}$	-
н179У	-	-	221441.41	3514519.54	Метод спутниковых геодезических измерений (определений)	$Mt = \sqrt{(m_0^2 + m_1^2)}$	-
н180У	-	-	221441.29	3514524.61	Метод спутниковых геодезических измерений (определений)	$Mt = \sqrt{(m_0^2 + m_1^2)}$	-
н3422У	-	-	221441.11	3514533.74	Метод спутниковых геодезических измерений (определений)	$Mt = \sqrt{(m_0^2 + m_1^2)}$	-
н3423У	-	-	221430.04	3514533.16	Метод спутниковых геодезических измерений (определений)	$Mt = \sqrt{(m_0^2 + m_1^2)}$	-

1. Сведения о характерных точках границы уточняемого земельного участка с кадастровым номером 72:25:0104004:379 :

Система координат МСК-72, зона 3 **Зона №3**

Обозначение характерных точек границ	Координаты, м				Метод определения координат	Формулы, примененные для расчета средней квадратической погрешности определения координат характерных точек границ (Mt), с подставленными в такие формулы значениями и итоговые (вычисленные) значения Mt, м	Описание закрепления точки
	содержатся в Едином государственном реестре недвижимости		определены в результате выполнения комплексных кадастровых работ				
	X	Y	X	Y			
1	2	3	4	5	6	7	8
н3014У	-	-	221416.42	3514532.24	Метод спутниковых геодезических измерений (определений)	$Mt = \sqrt{(m_0^2 + m_1^2)}$	-

2. Сведения о частях границ уточняемого земельного участка с кадастровым номером 72:25:0104004:379 :

Обозначение части границ		Горизонтальное проложение (S), м	Описание прохождения части границ	Сведения о согласовании местоположения границ (согласовано/спорное)
от т.	до т.			
1	2	3	4	5
н3014У	н3025У	8.16	-	-
н3025У	н3418У	23.63	-	-
н3418У	н3419У	11.68	-	-
н3419У	н3420У	12.69	-	-
н3420У	н3421У	13.30	-	-
н3421У	н179У	4.49	-	-
н179У	н180У	5.07	-	-
н180У	н3422У	9.13	-	-
н3422У	н3423У	11.09	-	-
н3423У	н3014У	13.65	-	-

3. Сведения о характеристиках уточняемого земельного участка с кадастровым номером 72:25:0104004:379 :

№ п/п	Наименование характеристики земельного участка	Значение характеристики
1	2	3
1.	Адрес земельного участка	-
1.1.	Сведения о местоположении земельного участка (при отсутствии адреса) в структурированном в соответствии с федеральной информационной адресной системой виде	Российская Федерация, 627756, Тюменская область, город Ишим, улица Карасульская, дом 132
1.2.	Дополнительные сведения о местоположении земельного участка	-
2.	Площадь земельного участка ± величина погрешности определения (вычисления) площади (Р ± ΔР), м2	789 ± 10
3.	Формула, примененная для вычисления предельной погрешности определения площади земельного участка, с подставленными значениями и итоговые (вычисленные) значения (ΔР), м2	$\Delta P=3.5*Mt*\sqrt{P}=3.5*0,1*\sqrt{789}=10$
4.	Площадь земельного участка согласно сведениям Единого государственного реестра недвижимости (Ркад), м2	600

3. Сведения о характеристиках уточняемого земельного участка с кадастровым номером 72:25:0104004:379 :

№ п/п	Наименование характеристики земельного участка	Значение характеристики
1	2	3
5.	Оценка расхождения Р и Ркад (Р - Ркад), м2	189
6.	Предельные минимальный и максимальный размеры земельного участка (Рмин и Рмакс), м2	- -
7.	Вид (виды) разрешенного использования	для обслуживания жилого дома и ведения подсобного хозяйства
7.1.	Дополнительные сведения об использовании земельного участка	-
8.	Кадастровый или иной государственный учетный номер (инвентарный) здания, сооружения, объекта незавершенного строительства, расположенного на земельном участке	72:25:0104003:489 72:25:0104004:566
9.	Сведения о земельных участках (землях общего пользования, территории общего пользования), посредством которых обеспечивается доступ	Земли общего пользования
10.	Иные сведения	-

4. Пояснения к сведениям об уточняемом земельном участке с кадастровым номером 72:25:0104004:379 :

1.	-

Сведения об уточняемых земельных участках

1. Сведения о характерных точках границы уточняемого земельного участка с кадастровым номером 72:25:0104004:382 :

Система координат CS 7203 **Зона №0**

Обозначение характерных точек границ	Координаты, м				Метод определения координат	Формулы, примененные для расчета средней квадратической погрешности определения координат характерных точек границ (Mt), с подставленными в такие формулы значениями и итоговые (вычисленные) значения Mt, м	Описание закрепления точки
	содержатся в Едином государственном реестре недвижимости		определены в результате выполнения комплексных кадастровых работ				
	X	Y	X	Y			
1	2	3	4	5	6	7	8
н3424У	-	-	221398.99	3514569.92	Геодезический метод	$Mt = \sqrt{(m_0^2 + m_1^2)}$	Закрепление отсутствует
н3425У	-	-	221400.03	3514569.79	Геодезический метод	$Mt = \sqrt{(m_0^2 + m_1^2)}$	Закрепление отсутствует
н3426У	-	-	221405.88	3514570.26	Геодезический метод	$Mt = \sqrt{(m_0^2 + m_1^2)}$	Закрепление отсутствует
н3427У	-	-	221405.95	3514569.36	Геодезический метод	$Mt = \sqrt{(m_0^2 + m_1^2)}$	Закрепление отсутствует
н3428У	-	-	221412.33	3514570.43	Геодезический метод	$Mt = \sqrt{(m_0^2 + m_1^2)}$	Закрепление отсутствует
н3429У	-	-	221414.87	3514570.78	Геодезический метод	$Mt = \sqrt{(m_0^2 + m_1^2)}$	Закрепление отсутствует
н3430У	-	-	221415.78	3514570.72	Геодезический метод	$Mt = \sqrt{(m_0^2 + m_1^2)}$	Закрепление отсутствует
н3431У	-	-	221415.54	3514584.95	Геодезический метод	$Mt = \sqrt{(m_0^2 + m_1^2)}$	Закрепление отсутствует
н3432У	-	-	221415.16	3514596.67	Геодезический метод	$Mt = \sqrt{(m_0^2 + m_1^2)}$	Закрепление отсутствует
н3433У	-	-	221414.24	3514596.61	Геодезический метод	$Mt = \sqrt{(m_0^2 + m_1^2)}$	Закрепление отсутствует
н3434У	-	-	221396.41	3514596.37	Геодезический метод	$Mt = \sqrt{(m_0^2 + m_1^2)}$	Закрепление отсутствует
н3435У	-	-	221396.73	3514588.33	Геодезический метод	$Mt = \sqrt{(m_0^2 + m_1^2)}$	Закрепление отсутствует
н3436У	-	-	221397.47	3514579.20	Геодезический метод	$Mt = \sqrt{(m_0^2 + m_1^2)}$	Закрепление отсутствует
н3424У	-	-	221398.99	3514569.92	Геодезический метод	$Mt = \sqrt{(m_0^2 + m_1^2)}$	Закрепление отсутствует

2. Сведения о частях границ уточняемого земельного участка с кадастровым номером 72:25:0104004:382 :

Обозначение части границ		Горизонтальное проложение (S), м	Описание прохождения части границ	Сведения о согласовании местоположения границ (согласовано/спорное)
от т.	до т.			
1	2	3	4	5
н3424У	н3425У	1.05	-	-
н3425У	н3426У	5.87	-	-
н3426У	н3427У	0.90	-	-
н3427У	н3428У	6.47	-	-
н3428У	н3429У	2.56	-	-
н3429У	н3430У	0.91	-	-
н3430У	н3431У	14.23	-	-
н3431У	н3432У	11.73	-	-

2. Сведения о частях границ уточняемого земельного участка с кадастровым номером 72:25:0104004:382 :

Обозначение части границ		Горизонтальное проложение (S), м	Описание прохождения части границ	Сведения о согласовании местоположения границ (согласовано/спорное)
от т.	до т.			
1	2	3	4	5
н3432У	н3433У	0.92	-	-
н3433У	н3434У	17.83	-	-
н3434У	н3435У	8.05	-	-
н3435У	н3436У	9.16	-	-
н3436У	н3424У	9.40	-	-

3. Сведения о характеристиках уточняемого земельного участка с кадастровым номером 72:25:0104004:382 :

№ п/п	Наименование характеристики земельного участка	Значение характеристики
1	2	3
1.	Адрес земельного участка	-
1.1.	Сведения о местоположении земельного участка (при отсутствии адреса) в структурированном в соответствии с федеральной информационной адресной системой виде	Российская Федерация, Тюменская область, город Ишим, улица Артиллерийская
1.2.	Дополнительные сведения о местоположении земельного участка	49
2.	Площадь земельного участка ± величина погрешности определения (вычисления) площади (Р ± ΔР), м2	481 ± 8
3.	Формула, примененная для вычисления предельной погрешности определения площади земельного участка, с подставленными значениями и итоговые (вычисленные) значения (ΔР), м2	ΔР=3.5*Mt*√P=3.5*0,1*√481=8
4.	Площадь земельного участка согласно сведениям Единого государственного реестра недвижимости (Ркад), м2	394
5.	Оценка расхождения Р и Ркад (Р - Ркад), м2	87
6.	Предельные минимальный и максимальный размеры земельного участка (Рмин и Рмакс), м2	- -
7.	Вид (виды) разрешенного использования	для обслуживания жилого дома и ведения подсобного хозяйства
7.1.	Дополнительные сведения об использовании земельного участка	-
8.	Кадастровый или иной государственный учетный номер (инвентарный) здания, сооружения, объекта незавершенного строительства, расположенного на земельном участке	72:25:0104004:633
9.	Сведения о земельных участках (землях общего пользования, территории общего пользования), посредством которых обеспечивается доступ	Земли общего пользования
10.	Иные сведения	-

4. Пояснения к сведениям об уточняемом земельном участке с кадастровым номером 72:25:0104004:382 :

1.	-

Сведения об уточняемых земельных участках

1. Сведения о характерных точках границы уточняемого земельного участка с кадастровым номером 72:25:0104004:387 :

Система координат МСК-72, зона 3 **Зона №3**

Обозначение характерных точек границ	Координаты, м				Метод определения координат	Формулы, примененные для расчета средней квадратической погрешности определения координат характерных точек границ (Mt), с подставленными в такие формулы значениями и итоговые (вычисленные) значения Mt, м	Описание закрепления точки
	содержатся в Едином государственном реестре недвижимости		определены в результате выполнения комплексных кадастровых работ				
	X	Y	X	Y			
1	2	3	4	5	6	7	8
н3437У	-	-	221420.19	3514394.82	Метод спутниковых геодезических измерений (определений)	$Mt = \sqrt{(m_0^2 + m_1^2)}$	-
н3438У	-	-	221419.54	3514405.15	Метод спутниковых геодезических измерений (определений)	$Mt = \sqrt{(m_0^2 + m_1^2)}$	-
н3439У	-	-	221419.05	3514410.13	Метод спутниковых геодезических измерений (определений)	$Mt = \sqrt{(m_0^2 + m_1^2)}$	-
н3440У	-	-	221418.86	3514423.94	Метод спутниковых геодезических измерений (определений)	$Mt = \sqrt{(m_0^2 + m_1^2)}$	-
н3441У	-	-	221403.69	3514423.77	Метод спутниковых геодезических измерений (определений)	$Mt = \sqrt{(m_0^2 + m_1^2)}$	-
н3442У	-	-	221404.23	3514420.96	Метод спутниковых геодезических измерений (определений)	$Mt = \sqrt{(m_0^2 + m_1^2)}$	-
н3443У	-	-	221404.44	3514413.51	Метод спутниковых геодезических измерений (определений)	$Mt = \sqrt{(m_0^2 + m_1^2)}$	-
н3444У	-	-	221404.63	3514409.68	Метод спутниковых геодезических измерений (определений)	$Mt = \sqrt{(m_0^2 + m_1^2)}$	-
н3445У	-	-	221404.70	3514403.70	Метод спутниковых геодезических измерений (определений)	$Mt = \sqrt{(m_0^2 + m_1^2)}$	-
н3446У	-	-	221404.80	3514394.17	Метод спутниковых геодезических измерений (определений)	$Mt = \sqrt{(m_0^2 + m_1^2)}$	-

1. Сведения о характерных точках границы уточняемого земельного участка с кадастровым номером 72:25:0104004:387 :

Система координат МСК-72, зона 3 **Зона №3**

Обозначение характерных точек границ	Координаты, м				Метод определения координат	Формулы, примененные для расчета средней квадратической погрешности определения координат характерных точек границ (Mt), с подставленными в такие формулы значениями и итоговые (вычисленные) значения Mt, м	Описание закрепления точки
	содержатся в Едином государственном реестре недвижимости		определены в результате выполнения комплексных кадастровых работ				
	X	Y	X	Y			
1	2	3	4	5	6	7	8
н3437У	-	-	221420.19	3514394.82	Метод спутниковых геодезических измерений (определений)	$Mt = \sqrt{(m_0^2 + m_1^2)}$	-

2. Сведения о частях границ уточняемого земельного участка с кадастровым номером 72:25:0104004:387 :

Обозначение части границ		Горизонтальное проложение (S), м	Описание прохождения части границ	Сведения о согласовании местоположения границ (согласовано/спорное)
от т.	до т.			
1	2	3	4	5
н3437У	н3438У	10.35	-	-
н3438У	н3439У	5.00	-	-
н3439У	н3440У	13.81	-	-
н3440У	н3441У	15.17	-	-
н3441У	н3442У	2.86	-	-
н3442У	н3443У	7.45	-	-
н3443У	н3444У	3.83	-	-
н3444У	н3445У	5.98	-	-
н3445У	н3446У	9.53	-	-
н3446У	н3437У	15.40	-	-

3. Сведения о характеристиках уточняемого земельного участка с кадастровым номером 72:25:0104004:387 :

№ п/п	Наименование характеристики земельного участка	Значение характеристики
1	2	3
1.	Адрес земельного участка	-
1.1.	Сведения о местоположении земельного участка (при отсутствии адреса) в структурированном в соответствии с федеральной информационной адресной системой виде	Российская Федерация, Тюменская область, город Ишим, проезд Большой Садовый, дом 7
1.2.	Дополнительные сведения о местоположении земельного участка	-
2.	Площадь земельного участка ± величина погрешности определения (вычисления) площади (P ± ΔP), м2	435 ± 7
3.	Формула, примененная для вычисления предельной погрешности определения площади земельного участка, с подставленными значениями и итоговые (вычисленные) значения (ΔP), м2	$\Delta P=3.5*Mt*\sqrt{P}=3.5*0,1*\sqrt{435}=7$
4.	Площадь земельного участка согласно сведениям Единого государственного реестра недвижимости (Ркад), м2	450

3. Сведения о характеристиках уточняемого земельного участка с кадастровым номером 72:25:0104004:387 :

№ п/п	Наименование характеристики земельного участка	Значение характеристики
1	2	3
5.	Оценка расхождения Р и Ркад (Р - Ркад), м2	15
6.	Предельные минимальный и максимальный размеры земельного участка (Рмин и Рмакс), м2	- -
7.	Вид (виды) разрешенного использования	под жилой дом
7.1.	Дополнительные сведения об использовании земельного участка	-
8.	Кадастровый или иной государственный учетный номер (инвентарный) здания, сооружения, объекта незавершенного строительства, расположенного на земельном участке	72:25:0104004:762
9.	Сведения о земельных участках (землях общего пользования, территории общего пользования), посредством которых обеспечивается доступ	Земли общего пользования
10.	Иные сведения	-

4. Пояснения к сведениям об уточняемом земельном участке с кадастровым номером 72:25:0104004:387 :

1.	-

Сведения об уточняемых земельных участках

1. Сведения о характерных точках границы уточняемого земельного участка с кадастровым номером 72:25:0104004:393 :

Система координат МСК-72, зона 3 **Зона №3**

Обозначение характерных точек границ	Координаты, м				Метод определения координат	Формулы, примененные для расчета средней квадратической погрешности определения координат характерных точек границ (Mt), с подставленными в такие формулы значениями и итоговые (вычисленные) значения Mt, м	Описание закрепления точки
	содержатся в Едином государственном реестре недвижимости		определены в результате выполнения комплексных кадастровых работ				
	X	Y	X	Y			
1	2	3	4	5	6	7	8
н3447У	-	-	221377.60	3514466.31	Метод спутниковых геодезических измерений (определений)	$Mt = \sqrt{(m_0^2 + m_1^2)}$	-
н3448У	-	-	221391.18	3514467.74	Метод спутниковых геодезических измерений (определений)	$Mt = \sqrt{(m_0^2 + m_1^2)}$	-
н3449У	-	-	221394.89	3514467.99	Метод спутниковых геодезических измерений (определений)	$Mt = \sqrt{(m_0^2 + m_1^2)}$	-
н3450У	-	-	221394.67	3514473.56	Метод спутниковых геодезических измерений (определений)	$Mt = \sqrt{(m_0^2 + m_1^2)}$	-
н3451У	-	-	221393.23	3514475.25	Метод спутниковых геодезических измерений (определений)	$Mt = \sqrt{(m_0^2 + m_1^2)}$	-
н3452У	-	-	221392.76	3514480.03	Метод спутниковых геодезических измерений (определений)	$Mt = \sqrt{(m_0^2 + m_1^2)}$	-
н3453У	-	-	221394.32	3514482.07	Метод спутниковых геодезических измерений (определений)	$Mt = \sqrt{(m_0^2 + m_1^2)}$	-
н3454У	-	-	221393.80	3514500.10	Метод спутниковых геодезических измерений (определений)	$Mt = \sqrt{(m_0^2 + m_1^2)}$	-
н3455У	-	-	221393.51	3514500.10	Метод спутниковых геодезических измерений (определений)	$Mt = \sqrt{(m_0^2 + m_1^2)}$	-
н3456У	-	-	221376.16	3514499.43	Метод спутниковых геодезических измерений (определений)	$Mt = \sqrt{(m_0^2 + m_1^2)}$	-

1. Сведения о характерных точках границы уточняемого земельного участка с кадастровым номером 72:25:0104004:393 :

Система координат МСК-72, зона 3 **Зона №3**

Обозначение характерных точек границ	Координаты, м				Метод определения координат	Формулы, примененные для расчета средней квадратической погрешности определения координат характерных точек границ (Mt), с подставленными в такие формулы значениями и итоговые (вычисленные) значения Mt, м	Описание закрепления точки
	содержатся в Едином государственном реестре недвижимости		определены в результате выполнения комплексных кадастровых работ				
	X	Y	X	Y			
1	2	3	4	5	6	7	8
н3457У	-	-	221374.85	3514499.36	Метод спутниковых геодезических измерений (определений)	$Mt = \sqrt{(m_0^2 + m_1^2)}$	-
н3458У	-	-	221374.77	3514498.68	Метод спутниковых геодезических измерений (определений)	$Mt = \sqrt{(m_0^2 + m_1^2)}$	-
н3447У	-	-	221377.60	3514466.31	Метод спутниковых геодезических измерений (определений)	$Mt = \sqrt{(m_0^2 + m_1^2)}$	-

2. Сведения о частях границ уточняемого земельного участка с кадастровым номером 72:25:0104004:393 :

Обозначение части границ		Горизонтальное проложение (S), м	Описание прохождения части границ	Сведения о согласовании местоположения границ (согласовано/спорное)
от т.	до т.			
1	2	3	4	5
н3447У	н3448У	13.66	-	-
н3448У	н3449У	3.72	-	-
н3449У	н3450У	5.57	-	-
н3450У	н3451У	2.22	-	-
н3451У	н3452У	4.80	-	-
н3452У	н3453У	2.57	-	-
н3453У	н3454У	18.04	-	-
н3454У	н3455У	0.29	-	-
н3455У	н3456У	17.36	-	-
н3456У	н3457У	1.31	-	-
н3457У	н3458У	0.68	-	-
н3458У	н3447У	32.49	-	-

3. Сведения о характеристиках уточняемого земельного участка с кадастровым номером 72:25:0104004:393 :

№ п/п	Наименование характеристики земельного участка	Значение характеристики
1	2	3
1.	Адрес земельного участка	-

3. Сведения о характеристиках уточняемого земельного участка с кадастровым номером 72:25:0104004:393 :

№ п/п	Наименование характеристики земельного участка	Значение характеристики
1	2	3
1.1.	Сведения о местоположении земельного участка (при отсутствии адреса) в структурированном в соответствии с федеральной информационной адресной системой виде	Российская Федерация, Тюменская область, город Ишим, проезд Большой Садовый, дом 16
1.2.	Дополнительные сведения о местоположении земельного участка	-
2.	Площадь земельного участка ± величина погрешности определения (вычисления) площади (Р ± ΔР), м2	583 ± 8
3.	Формула, примененная для вычисления предельной погрешности определения площади земельного участка, с подставленными значениями и итоговые (вычисленные) значения (ΔР), м2	ΔР=3.5*Mt*√P=3.5*0,1*√583=8
4.	Площадь земельного участка согласно сведениям Единого государственного реестра недвижимости (Ркад), м2	574
5.	Оценка расхождения Р и Ркад (Р - Ркад), м2	9
6.	Предельные минимальный и максимальный размеры земельного участка (Рмин и Рмакс), м2	- -
7.	Вид (виды) разрешенного использования	для обслуживания жилого дома и ведения подсобного хозяйства
7.1.	Дополнительные сведения об использовании земельного участка	-
8.	Кадастровый или иной государственный учетный номер (инвентарный) здания, сооружения, объекта незавершенного строительства, расположенного на земельном участке	72:25:0104003:489 72:25:0104004:1479
9.	Сведения о земельных участках (землях общего пользования, территории общего пользования), посредством которых обеспечивается доступ	Земли общего пользования
10.	Иные сведения	-

4. Пояснения к сведениям об уточняемом земельном участке с кадастровым номером 72:25:0104004:393 :

1.	-

Сведения об уточняемых земельных участках

1. Сведения о характерных точках границы уточняемого земельного участка с кадастровым номером 72:25:0104004:396 :

Система координат CS 7203 **Зона №0**

Обозначение характерных точек границ	Координаты, м				Метод определения координат	Формулы, примененные для расчета средней квадратической погрешности определения координат характерных точек границ (Mt), с подставленными в такие формулы значениями и итоговые (вычисленные) значения Mt, м	Описание закрепления точки
	содержатся в Едином государственном реестре недвижимости		определены в результате выполнения комплексных кадастровых работ				
	X	Y	X	Y			
1	2	3	4	5	6	7	8
н3459У	-	-	221373.33	3514434.95	Геодезический метод	$Mt = \sqrt{(m_0^2 + m_1^2)}$	Закрепление отсутствует
н3460У	-	-	221373.09	3514444.50	Геодезический метод	$Mt = \sqrt{(m_0^2 + m_1^2)}$	Закрепление отсутствует
н3461У	-	-	221373.32	3514445.47	Геодезический метод	$Mt = \sqrt{(m_0^2 + m_1^2)}$	Закрепление отсутствует
н3462У	-	-	221372.83	3514461.73	Геодезический метод	$Mt = \sqrt{(m_0^2 + m_1^2)}$	Закрепление отсутствует
н3463У	-	-	221372.03	3514461.64	Геодезический метод	$Mt = \sqrt{(m_0^2 + m_1^2)}$	Закрепление отсутствует
н3464У	-	-	221348.73	3514459.06	Геодезический метод	$Mt = \sqrt{(m_0^2 + m_1^2)}$	Закрепление отсутствует
н3465У	-	-	221348.49	3514459.04	Геодезический метод	$Mt = \sqrt{(m_0^2 + m_1^2)}$	Закрепление отсутствует
н3466У	-	-	221348.62	3514455.90	Геодезический метод	$Mt = \sqrt{(m_0^2 + m_1^2)}$	Закрепление отсутствует
н3467У	-	-	221348.94	3514447.22	Геодезический метод	$Mt = \sqrt{(m_0^2 + m_1^2)}$	Закрепление отсутствует
н3468У	-	-	221349.05	3514444.06	Геодезический метод	$Mt = \sqrt{(m_0^2 + m_1^2)}$	Закрепление отсутствует
н3469У	-	-	221349.27	3514439.98	Геодезический метод	$Mt = \sqrt{(m_0^2 + m_1^2)}$	Закрепление отсутствует
н3470У	-	-	221349.55	3514434.74	Геодезический метод	$Mt = \sqrt{(m_0^2 + m_1^2)}$	Закрепление отсутствует
н3471У	-	-	221359.20	3514435.16	Геодезический метод	$Mt = \sqrt{(m_0^2 + m_1^2)}$	Закрепление отсутствует
н3472У	-	-	221361.09	3514435.22	Геодезический метод	$Mt = \sqrt{(m_0^2 + m_1^2)}$	Закрепление отсутствует
н3473У	-	-	221365.03	3514435.08	Геодезический метод	$Mt = \sqrt{(m_0^2 + m_1^2)}$	Закрепление отсутствует
н3459У	-	-	221373.33	3514434.95	Геодезический метод	$Mt = \sqrt{(m_0^2 + m_1^2)}$	Закрепление отсутствует

2. Сведения о частях границ уточняемого земельного участка с кадастровым номером 72:25:0104004:396 :

Обозначение части границ		Горизонтальное проложение (S), м	Описание прохождения части границ	Сведения о согласовании местоположения границ (согласовано/спорное)
от т.	до т.			
1	2	3	4	5
н3459У	н3460У	9.55	-	-
н3460У	н3461У	1.00	-	-
н3461У	н3462У	16.27	-	-
н3462У	н3463У	0.81	-	-
н3463У	н3464У	23.44	-	-

2. Сведения о частях границ уточняемого земельного участка с кадастровым номером 72:25:0104004:396 :

Обозначение части границ		Горизонтальное проложение (S), м	Описание прохождения части границ	Сведения о согласовании местоположения границ (согласовано/спорное)
от т.	до т.			
1	2	3	4	5
н3464У	н3465У	0.24	-	-
н3465У	н3466У	3.14	-	-
н3466У	н3467У	8.69	-	-
н3467У	н3468У	3.16	-	-
н3468У	н3469У	4.09	-	-
н3469У	н3470У	5.25	-	-
н3470У	н3471У	9.66	-	-
н3471У	н3472У	1.89	-	-
н3472У	н3473У	3.94	-	-
н3473У	н3459У	8.30	-	-

3. Сведения о характеристиках уточняемого земельного участка с кадастровым номером 72:25:0104004:396 :

№ п/п	Наименование характеристики земельного участка	Значение характеристики
1	2	3
1.	Адрес земельного участка	-
1.1.	Сведения о местоположении земельного участка (при отсутствии адреса) в структурированном в соответствии с федеральной информационной адресной системой виде	Российская Федерация, Тюменская область, город Ишим, улица Большая Садовая
1.2.	Дополнительные сведения о местоположении земельного участка	143
2.	Площадь земельного участка ± величина погрешности определения (вычисления) площади (Р ± ΔР), м2	614 ± 9
3.	Формула, примененная для вычисления предельной погрешности определения площади земельного участка, с подставленными значениями и итоговые (вычисленные) значения (ΔР), м2	ΔР=3.5*Mt*√P=3.5*0,1*√614=9
4.	Площадь земельного участка согласно сведениям Единого государственного реестра недвижимости (Ркад), м2	638
5.	Оценка расхождения Р и Ркад (Р - Ркад), м2	24
6.	Предельные минимальный и максимальный размеры земельного участка (Рмин и Рмакс), м2	- -
7.	Вид (виды) разрешенного использования	под жилой дом
7.1.	Дополнительные сведения об использовании земельного участка	-
8.	Кадастровый или иной государственный учетный номер (инвентарный) здания, сооружения, объекта незавершенного строительства, расположенного на земельном участке	72:25:0104004:1046
9.	Сведения о земельных участках (землях общего пользования, территории общего пользования), посредством которых обеспечивается доступ	Земли общего пользования
10.	Иные сведения	-

4. Пояснения к сведениям об уточняемом земельном участке с кадастровым номером 72:25:0104004:396 :

1.	-

Сведения об уточняемых земельных участках

1. Сведения о характерных точках границы уточняемого земельного участка с кадастровым номером 72:25:0104004:407 :

Система координат МСК-72, зона 3 **Зона №3**

Обозначение характерных точек границ	Координаты, м				Метод определения координат	Формулы, примененные для расчета средней квадратической погрешности определения координат характерных точек границ (Mt), с подставленными в такие формулы значениями и итоговые (вычисленные) значения Mt, м	Описание закрепления точки
	содержатся в Едином государственном реестре недвижимости		определены в результате выполнения комплексных кадастровых работ				
	X	Y	X	Y			
1	2	3	4	5	6	7	8
н3483У	-	-	221291.30	3514325.05	Метод спутниковых геодезических измерений (определений)	$Mt = \sqrt{(m_0^2 + m_1^2)}$	-
н3484У	-	-	221295.60	3514342.60	Метод спутниковых геодезических измерений (определений)	$Mt = \sqrt{(m_0^2 + m_1^2)}$	-
н3485У	-	-	221287.16	3514342.61	Метод спутниковых геодезических измерений (определений)	$Mt = \sqrt{(m_0^2 + m_1^2)}$	-
н3486У	-	-	221283.84	3514342.52	Метод спутниковых геодезических измерений (определений)	$Mt = \sqrt{(m_0^2 + m_1^2)}$	-
н3487У	-	-	221278.09	3514342.34	Метод спутниковых геодезических измерений (определений)	$Mt = \sqrt{(m_0^2 + m_1^2)}$	-
н3488У	-	-	221273.15	3514342.51	Метод спутниковых геодезических измерений (определений)	$Mt = \sqrt{(m_0^2 + m_1^2)}$	-
н3489У	-	-	221273.06	3514338.84	Метод спутниковых геодезических измерений (определений)	$Mt = \sqrt{(m_0^2 + m_1^2)}$	-
н3490У	-	-	221271.72	3514326.81	Метод спутниковых геодезических измерений (определений)	$Mt = \sqrt{(m_0^2 + m_1^2)}$	-
н3491У	-	-	221270.19	3514317.65	Метод спутниковых геодезических измерений (определений)	$Mt = \sqrt{(m_0^2 + m_1^2)}$	-
н3492У	-	-	221276.15	3514316.47	Метод спутниковых геодезических измерений (определений)	$Mt = \sqrt{(m_0^2 + m_1^2)}$	-

1. Сведения о характерных точках границы уточняемого земельного участка с кадастровым номером 72:25:0104004:407 :

Система координат МСК-72, зона 3 **Зона №3**

Обозначение характерных точек границ	Координаты, м				Метод определения координат	Формулы, примененные для расчета средней квадратической погрешности определения координат характерных точек границ (Mt), с подставленными в такие формулы значениями и итоговые (вычисленные) значения Mt, м	Описание закрепления точки
	содержатся в Едином государственном реестре недвижимости		определены в результате выполнения комплексных кадастровых работ				
	X	Y	X	Y			
1	2	3	4	5	6	7	8
н3493У	-	-	221276.28	3514317.13	Метод спутниковых геодезических измерений (определений)	$Mt = \sqrt{(m_0^2 + m_1^2)}$	-
н210У	-	-	221281.77	3514316.21	Метод спутниковых геодезических измерений (определений)	$Mt = \sqrt{(m_0^2 + m_1^2)}$	-
н211У	-	-	221287.28	3514315.40	Метод спутниковых геодезических измерений (определений)	$Mt = \sqrt{(m_0^2 + m_1^2)}$	-
н3494У	-	-	221289.75	3514315.03	Метод спутниковых геодезических измерений (определений)	$Mt = \sqrt{(m_0^2 + m_1^2)}$	-
н3483У	-	-	221291.30	3514325.05	Метод спутниковых геодезических измерений (определений)	$Mt = \sqrt{(m_0^2 + m_1^2)}$	-

2. Сведения о частях границ уточняемого земельного участка с кадастровым номером 72:25:0104004:407 :

Обозначение части границ		Горизонтальное проложение (S), м	Описание прохождения части границ	Сведения о согласовании местоположения границ (согласовано/спорное)
от т.	до т.			
1	2	3	4	5
н3483У	н3484У	18.07	-	-
н3484У	н3485У	8.44	-	-
н3485У	н3486У	3.32	-	-
н3486У	н3487У	5.75	-	-
н3487У	н3488У	4.94	-	-
н3488У	н3489У	3.67	-	-
н3489У	н3490У	12.10	-	-
н3490У	н3491У	9.29	-	-
н3491У	н3492У	6.08	-	-
н3492У	н3493У	0.67	-	-
н3493У	н210У	5.57	-	-
н210У	н211У	5.57	-	-
н211У	н3494У	2.50	-	-

2. Сведения о частях границ уточняемого земельного участка с кадастровым номером 72:25:0104004:407 :

Обозначение части границ		Горизонтальное проложение (S), м	Описание прохождения части границ	Сведения о согласовании местоположения границ (согласовано/спорное)
от т.	до т.			
1	2	3	4	5
н3494У	н3483У	10.14	-	-

3. Сведения о характеристиках уточняемого земельного участка с кадастровым номером 72:25:0104004:407 :

№ п/п	Наименование характеристики земельного участка	Значение характеристики
1	2	3
1.	Адрес земельного участка	-
1.1.	Сведения о местоположении земельного участка (при отсутствии адреса) в структурированном в соответствии с федеральной информационной адресной системой виде	Российская Федерация, 627756, Тюменская область, город Ишим, улица 8 -е Марта, дом 38
1.2.	Дополнительные сведения о местоположении земельного участка	-
2.	Площадь земельного участка ± величина погрешности определения (вычисления) площади (Р ± ΔР), м2	540 ± 8
3.	Формула, примененная для вычисления предельной погрешности определения площади земельного участка, с подставленными значениями и итоговые (вычисленные) значения (ΔР), м2	ΔР=3.5*Mt*√P=3.5*0,1*√540=8
4.	Площадь земельного участка согласно сведениям Единого государственного реестра недвижимости (Ркад), м2	479
5.	Оценка расхождения Р и Ркад (Р - Ркад), м2	61
6.	Предельные минимальный и максимальный размеры земельного участка (Рмин и Рмакс), м2	- -
7.	Вид (виды) разрешенного использования	под жилой дом
7.1.	Дополнительные сведения об использовании земельного участка	-
8.	Кадастровый или иной государственный учетный номер (инвентарный) здания, сооружения, объекта незавершенного строительства, расположенного на земельном участке	72:25:0104004:587
9.	Сведения о земельных участках (землях общего пользования, территории общего пользования), посредством которых обеспечивается доступ	Земли общего пользования
10.	Иные сведения	-

4. Пояснения к сведениям об уточняемом земельном участке с кадастровым номером 72:25:0104004:407 :

1.	-

Сведения об уточняемых земельных участках

1. Сведения о характерных точках границы уточняемого земельного участка с кадастровым номером 72:25:0104004:416 :

Система координат CS 7203 **Зона №0**

Обозначение характерных точек границ	Координаты, м				Метод определения координат	Формулы, примененные для расчета средней квадратической погрешности определения координат характерных точек границ (Mt), с подставленными в такие формулы значениями и итоговые (вычисленные) значения Mt, м	Описание закрепления точки
	содержатся в Едином государственном реестре недвижимости		определены в результате выполнения комплексных кадастровых работ				
	X	Y	X	Y			
1	2	3	4	5	6	7	8
н2993У	-	-	221258.89	3514385.70	Геодезический метод	$Mt = \sqrt{(m_0^2 + m_1^2)}$	Закрепление отсутствует
н3509У	-	-	221259.16	3514385.72	Геодезический метод	$Mt = \sqrt{(m_0^2 + m_1^2)}$	Закрепление отсутствует
н3510У	-	-	221258.56	3514399.55	Геодезический метод	$Mt = \sqrt{(m_0^2 + m_1^2)}$	Закрепление отсутствует
н3511У	-	-	221240.49	3514398.83	Геодезический метод	$Mt = \sqrt{(m_0^2 + m_1^2)}$	Закрепление отсутствует
н3512У	-	-	221224.99	3514398.62	Геодезический метод	$Mt = \sqrt{(m_0^2 + m_1^2)}$	Закрепление отсутствует
н3513У	-	-	221223.03	3514398.41	Геодезический метод	$Mt = \sqrt{(m_0^2 + m_1^2)}$	Закрепление отсутствует
н3514У	-	-	221222.90	3514392.52	Геодезический метод	$Mt = \sqrt{(m_0^2 + m_1^2)}$	Закрепление отсутствует
н3515У	-	-	221223.03	3514383.75	Геодезический метод	$Mt = \sqrt{(m_0^2 + m_1^2)}$	Закрепление отсутствует
н2985У	-	-	221237.61	3514384.12	Геодезический метод	$Mt = \sqrt{(m_0^2 + m_1^2)}$	Закрепление отсутствует
н2984У	-	-	221249.72	3514385.10	Геодезический метод	$Mt = \sqrt{(m_0^2 + m_1^2)}$	Закрепление отсутствует
н2993У	-	-	221258.89	3514385.70	Геодезический метод	$Mt = \sqrt{(m_0^2 + m_1^2)}$	Закрепление отсутствует

2. Сведения о частях границ уточняемого земельного участка с кадастровым номером 72:25:0104004:416 :

Обозначение части границ		Горизонтальное проложение (S), м	Описание прохождения части границ	Сведения о согласовании местоположения границ (согласовано/спорное)
от т.	до т.			
1	2	3	4	5
н2993У	н3509У	0.27	-	-
н3509У	н3510У	13.84	-	-
н3510У	н3511У	18.08	-	-
н3511У	н3512У	15.50	-	-
н3512У	н3513У	1.97	-	-
н3513У	н3514У	5.89	-	-
н3514У	н3515У	8.77	-	-
н3515У	н2985У	14.58	-	-
н2985У	н2984У	12.15	-	-
н2984У	н2993У	9.19	-	-

3. Сведения о характеристиках уточняемого земельного участка с кадастровым номером 72:25:0104004:416 :

№ п/п	Наименование характеристики земельного участка	Значение характеристики
1	2	3
1.	Адрес земельного участка	-
1.1.	Сведения о местоположении земельного участка (при отсутствии адреса) в структурированном в соответствии с федеральной информационной адресной системой виде	Российская Федерация, 627756, Тюменская область, город Ишим, улица Малая Садовая, дом 129
1.2.	Дополнительные сведения о местоположении земельного участка	-
2.	Площадь земельного участка ± величина погрешности определения (вычисления) площади (Р ± ΔР), м2	518 ± 8
3.	Формула, примененная для вычисления предельной погрешности определения площади земельного участка, с подставленными значениями и итоговые (вычисленные) значения (ΔР), м2	ΔР=3.5*Mt*√P=3.5*0,1*√518=8
4.	Площадь земельного участка согласно сведениям Единого государственного реестра недвижимости (Ркад), м2	479
5.	Оценка расхождения Р и Ркад (Р - Ркад), м2	39
6.	Предельные минимальный и максимальный размеры земельного участка (Рмин и Рмакс), м2	- -
7.	Вид (виды) разрешенного использования	под жилой дом
7.1.	Дополнительные сведения об использовании земельного участка	-
8.	Кадастровый или иной государственный учетный номер (инвентарный) здания, сооружения, объекта незавершенного строительства, расположенного на земельном участке	72:25:0104004:766
9.	Сведения о земельных участках (землях общего пользования, территории общего пользования), посредством которых обеспечивается доступ	Земли общего пользования
10.	Иные сведения	-

4. Пояснения к сведениям об уточняемом земельном участке с кадастровым номером 72:25:0104004:416 :

1.	-

Сведения об уточняемых земельных участках

1. Сведения о характерных точках границы уточняемого земельного участка с кадастровым номером 72:25:0104004:428 :

Система координат CS 7203 **Зона №0**

Обозначение характерных точек границ	Координаты, м				Метод определения координат	Формулы, примененные для расчета средней квадратической погрешности определения координат характерных точек границ (Mt), с подставленными в такие формулы значениями и итоговые (вычисленные) значения Mt, м	Описание закрепления точки
	содержатся в Едином государственном реестре недвижимости		определены в результате выполнения комплексных кадастровых работ				
	X	Y	X	Y			
1	2	3	4	5	6	7	8
н3530У	-	-	221175.31	3514332.73	Геодезический метод	$Mt = \sqrt{(m_0^2 + m_1^2)}$	Закрепление отсутствует
н3531У	-	-	221176.39	3514342.46	Геодезический метод	$Mt = \sqrt{(m_0^2 + m_1^2)}$	Закрепление отсутствует
н3532У	-	-	221177.10	3514355.99	Геодезический метод	$Mt = \sqrt{(m_0^2 + m_1^2)}$	Закрепление отсутствует
н3533У	-	-	221176.30	3514356.06	Геодезический метод	$Mt = \sqrt{(m_0^2 + m_1^2)}$	Закрепление отсутствует
н3534У	-	-	221176.28	3514360.53	Геодезический метод	$Mt = \sqrt{(m_0^2 + m_1^2)}$	Закрепление отсутствует
н3535У	-	-	221174.65	3514360.67	Геодезический метод	$Mt = \sqrt{(m_0^2 + m_1^2)}$	Закрепление отсутствует
н3536У	-	-	221154.14	3514362.13	Геодезический метод	$Mt = \sqrt{(m_0^2 + m_1^2)}$	Закрепление отсутствует
н3537У	-	-	221152.44	3514339.00	Геодезический метод	$Mt = \sqrt{(m_0^2 + m_1^2)}$	Закрепление отсутствует
н3538У	-	-	221152.24	3514338.44	Геодезический метод	$Mt = \sqrt{(m_0^2 + m_1^2)}$	Закрепление отсутствует
н3539У	-	-	221152.58	3514336.84	Геодезический метод	$Mt = \sqrt{(m_0^2 + m_1^2)}$	Закрепление отсутствует
н3530У	-	-	221175.31	3514332.73	Геодезический метод	$Mt = \sqrt{(m_0^2 + m_1^2)}$	Закрепление отсутствует

2. Сведения о частях границ уточняемого земельного участка с кадастровым номером 72:25:0104004:428 :

Обозначение части границ		Горизонтальное проложение (S), м	Описание прохождения части границ	Сведения о согласовании местоположения границ (согласовано/спорное)
от т.	до т.			
1	2	3	4	5
н3530У	н3531У	9.79	-	-
н3531У	н3532У	13.55	-	-
н3532У	н3533У	0.80	-	-
н3533У	н3534У	4.47	-	-
н3534У	н3535У	1.64	-	-
н3535У	н3536У	20.56	-	-
н3536У	н3537У	23.19	-	-
н3537У	н3538У	0.59	-	-
н3538У	н3539У	1.64	-	-
н3539У	н3530У	23.10	-	-

3. Сведения о характеристиках уточняемого земельного участка с кадастровым номером 72:25:0104004:428 :

№ п/п	Наименование характеристики земельного участка	Значение характеристики
1	2	3
1.	Адрес земельного участка	-
1.1.	Сведения о местоположении земельного участка (при отсутствии адреса) в структурированном в соответствии с федеральной информационной адресной системой виде	Российская Федерация, 627756, Тюменская область, город Ишим, улица Малая Садовая, дом 80
1.2.	Дополнительные сведения о местоположении земельного участка	-
2.	Площадь земельного участка ± величина погрешности определения (вычисления) площади (Р ± ΔР), м2	619 ± 9
3.	Формула, примененная для вычисления предельной погрешности определения площади земельного участка, с подставленными значениями и итоговые (вычисленные) значения (ΔР), м2	ΔР=3.5*Mt*√P=3.5*0,1*√619=9
4.	Площадь земельного участка согласно сведениям Единого государственного реестра недвижимости (Ркад), м2	595
5.	Оценка расхождения Р и Ркад (Р - Ркад), м2	24
6.	Предельные минимальный и максимальный размеры земельного участка (Рмин и Рмакс), м2	- -
7.	Вид (виды) разрешенного использования	для индивидуального жилищного строительства и ведения подсобного хозяйства
7.1.	Дополнительные сведения об использовании земельного участка	-
8.	Кадастровый или иной государственный учетный номер (инвентарный) здания, сооружения, объекта незавершенного строительства, расположенного на земельном участке	72:25:0104004:697
9.	Сведения о земельных участках (землях общего пользования, территории общего пользования), посредством которых обеспечивается доступ	Земли общего пользования
10.	Иные сведения	-

4. Пояснения к сведениям об уточняемом земельном участке с кадастровым номером 72:25:0104004:428 :

1.	-

Сведения об уточняемых земельных участках

1. Сведения о характерных точках границы уточняемого земельного участка с кадастровым номером 72:25:0104004:431 :

Система координат МСК-72, зона 3 **Зона №3**

Обозначение характерных точек границ	Координаты, м				Метод определения координат	Формулы, примененные для расчета средней квадратической погрешности определения координат характерных точек границ (Mt), с подставленными в такие формулы значениями и итоговые (вычисленные) значения Mt, м	Описание закрепления точки
	содержатся в Едином государственном реестре недвижимости		определены в результате выполнения комплексных кадастровых работ				
	X	Y	X	Y			
1	2	3	4	5	6	7	8
н3540У	-	-	221144.87	3514452.33	Метод спутниковых геодезических измерений (определений)	$Mt = \sqrt{(m_0^2 + m_1^2)}$	-
н3541У	-	-	221144.28	3514458.71	Метод спутниковых геодезических измерений (определений)	$Mt = \sqrt{(m_0^2 + m_1^2)}$	-
н3542У	-	-	221143.84	3514472.42	Метод спутниковых геодезических измерений (определений)	$Mt = \sqrt{(m_0^2 + m_1^2)}$	-
н3543У	-	-	221145.83	3514472.63	Метод спутниковых геодезических измерений (определений)	$Mt = \sqrt{(m_0^2 + m_1^2)}$	-
н3544У	-	-	221144.86	3514481.38	Метод спутниковых геодезических измерений (определений)	$Mt = \sqrt{(m_0^2 + m_1^2)}$	-
н3545У	-	-	221143.59	3514481.23	Метод спутниковых геодезических измерений (определений)	$Mt = \sqrt{(m_0^2 + m_1^2)}$	-
н3546У	-	-	221143.23	3514482.00	Метод спутниковых геодезических измерений (определений)	$Mt = \sqrt{(m_0^2 + m_1^2)}$	-
н3547У	-	-	221142.18	3514490.52	Метод спутниковых геодезических измерений (определений)	$Mt = \sqrt{(m_0^2 + m_1^2)}$	-
н3548У	-	-	221127.34	3514489.75	Метод спутниковых геодезических измерений (определений)	$Mt = \sqrt{(m_0^2 + m_1^2)}$	-
н326У	-	-	221127.93	3514476.55	Метод спутниковых геодезических измерений (определений)	$Mt = \sqrt{(m_0^2 + m_1^2)}$	-

1. Сведения о характерных точках границы уточняемого земельного участка с кадастровым номером 72:25:0104004:431 :

Система координат МСК-72, зона 3 **Зона №3**

Обозначение характерных точек границ	Координаты, м				Метод определения координат	Формулы, примененные для расчета средней квадратической погрешности определения координат характерных точек границ (Mt), с подставленными в такие формулы значениями и итоговые (вычисленные) значения Mt, м	Описание закрепления точки
	содержатся в Едином государственном реестре недвижимости		определены в результате выполнения комплексных кадастровых работ				
	X	Y	X	Y			
1	2	3	4	5	6	7	8
н327У	-	-	221128.37	3514465.92	Метод спутниковых геодезических измерений (определений)	$Mt = \sqrt{(m_0^2 + m_1^2)}$	-
н3549У	-	-	221128.74	3514451.72	Метод спутниковых геодезических измерений (определений)	$Mt = \sqrt{(m_0^2 + m_1^2)}$	-
н3550У	-	-	221130.50	3514451.77	Метод спутниковых геодезических измерений (определений)	$Mt = \sqrt{(m_0^2 + m_1^2)}$	-
н3540У	-	-	221144.87	3514452.33	Метод спутниковых геодезических измерений (определений)	$Mt = \sqrt{(m_0^2 + m_1^2)}$	-

2. Сведения о частях границ уточняемого земельного участка с кадастровым номером 72:25:0104004:431 :

Обозначение части границ		Горизонтальное проложение (S), м	Описание прохождения части границ	Сведения о согласовании местоположения границ (согласовано/спорное)
от т.	до т.			
1	2	3	4	5
н3540У	н3541У	6.41	-	-
н3541У	н3542У	13.72	-	-
н3542У	н3543У	2.00	-	-
н3543У	н3544У	8.80	-	-
н3544У	н3545У	1.28	-	-
н3545У	н3546У	0.85	-	-
н3546У	н3547У	8.58	-	-
н3547У	н3548У	14.86	-	-
н3548У	н326У	13.21	-	-
н326У	н327У	10.64	-	-
н327У	н3549У	14.20	-	-
н3549У	н3550У	1.76	-	-
н3550У	н3540У	14.38	-	-

3. Сведения о характеристиках уточняемого земельного участка с кадастровым номером 72:25:0104004:431 :

№ п/п	Наименование характеристики земельного участка	Значение характеристики
1	2	3
1.	Адрес земельного участка	-
1.1.	Сведения о местоположении земельного участка (при отсутствии адреса) в структурированном в соответствии с федеральной информационной адресной системой виде	Российская Федерация, 627756, Тюменская область, город Ишим, проезд 30 лет ВЛКСМ, дом 9
1.2.	Дополнительные сведения о местоположении земельного участка	-
2.	Площадь земельного участка ± величина погрешности определения (вычисления) площади (Р ± ΔР), м2	612 ± 9
3.	Формула, примененная для вычисления предельной погрешности определения площади земельного участка, с подставленными значениями и итоговые (вычисленные) значения (ΔР), м2	ΔР=3.5*Mt*√P=3.5*0,1*√612=9
4.	Площадь земельного участка согласно сведениям Единого государственного реестра недвижимости (Ркад), м2	525
5.	Оценка расхождения Р и Ркад (Р - Ркад), м2	87
6.	Предельные минимальный и максимальный размеры земельного участка (Рмин и Рмакс), м2	- -
7.	Вид (виды) разрешенного использования	для обслуживания жилого дома и ведения подсобного хозяйства
7.1.	Дополнительные сведения об использовании земельного участка	-
8.	Кадастровый или иной государственный учетный номер (инвентарный) здания, сооружения, объекта незавершенного строительства, расположенного на земельном участке	72:25:0104004:623
9.	Сведения о земельных участках (землях общего пользования, территории общего пользования), посредством которых обеспечивается доступ	Земли общего пользования
10.	Иные сведения	-

4. Пояснения к сведениям об уточняемом земельном участке с кадастровым номером 72:25:0104004:431 :

1.	-

Сведения об уточняемых земельных участках

1. Сведения о характерных точках границы уточняемого земельного участка с кадастровым номером 72:25:0104004:434 :

Система координат CS 7203 **Зона №0**

Обозначение характерных точек границ	Координаты, м				Метод определения координат	Формулы, примененные для расчета средней квадратической погрешности определения координат характерных точек границ (Mt), с подставленными в такие формулы значениями и итоговые (вычисленные) значения Mt, м	Описание закрепления точки
	содержатся в Едином государственном реестре недвижимости		определены в результате выполнения комплексных кадастровых работ				
	X	Y	X	Y			
1	2	3	4	5	6	7	8
н3551У	-	-	221123.16	3514393.71	Геодезический метод	$Mt = \sqrt{(m_0^2 + m_1^2)}$	Закрепление отсутствует
н3552У	-	-	221122.96	3514401.14	Геодезический метод	$Mt = \sqrt{(m_0^2 + m_1^2)}$	Закрепление отсутствует
н3553У	-	-	221122.64	3514409.34	Геодезический метод	$Mt = \sqrt{(m_0^2 + m_1^2)}$	Закрепление отсутствует
н3554У	-	-	221122.28	3514423.24	Геодезический метод	$Mt = \sqrt{(m_0^2 + m_1^2)}$	Закрепление отсутствует
н3555У	-	-	221106.78	3514422.35	Геодезический метод	$Mt = \sqrt{(m_0^2 + m_1^2)}$	Закрепление отсутствует
н3556У	-	-	221107.63	3514397.13	Геодезический метод	$Mt = \sqrt{(m_0^2 + m_1^2)}$	Закрепление отсутствует
н3557У	-	-	221107.96	3514393.16	Геодезический метод	$Mt = \sqrt{(m_0^2 + m_1^2)}$	Закрепление отсутствует
н3558У	-	-	221111.80	3514393.27	Геодезический метод	$Mt = \sqrt{(m_0^2 + m_1^2)}$	Закрепление отсутствует
н3559У	-	-	221118.00	3514393.52	Геодезический метод	$Mt = \sqrt{(m_0^2 + m_1^2)}$	Закрепление отсутствует
н3560У	-	-	221119.76	3514393.66	Геодезический метод	$Mt = \sqrt{(m_0^2 + m_1^2)}$	Закрепление отсутствует
н3551У	-	-	221123.16	3514393.71	Геодезический метод	$Mt = \sqrt{(m_0^2 + m_1^2)}$	Закрепление отсутствует

2. Сведения о частях границ уточняемого земельного участка с кадастровым номером 72:25:0104004:434 :

Обозначение части границ		Горизонтальное проложение (S), м	Описание прохождения части границ	Сведения о согласовании местоположения границ (согласовано/спорное)
от т.	до т.			
1	2	3	4	5
н3551У	н3552У	7.43	-	-
н3552У	н3553У	8.21	-	-
н3553У	н3554У	13.90	-	-
н3554У	н3555У	15.53	-	-
н3555У	н3556У	25.23	-	-
н3556У	н3557У	3.98	-	-
н3557У	н3558У	3.84	-	-
н3558У	н3559У	6.21	-	-
н3559У	н3560У	1.77	-	-
н3560У	н3551У	3.40	-	-

3. Сведения о характеристиках уточняемого земельного участка с кадастровым номером 72:25:0104004:434 :

№ п/п	Наименование характеристики земельного участка	Значение характеристики
1	2	3
1.	Адрес земельного участка	-
1.1.	Сведения о местоположении земельного участка (при отсутствии адреса) в структурированном в соответствии с федеральной информационной адресной системой виде	Российская Федерация, 627756, Тюменская область, город Ишим, проезд 30 лет ВЛКСМ, дом 2
1.2.	Дополнительные сведения о местоположении земельного участка	-
2.	Площадь земельного участка ± величина погрешности определения (вычисления) площади (Р ± ΔР), м2	453 ± 7
3.	Формула, примененная для вычисления предельной погрешности определения площади земельного участка, с подставленными значениями и итоговые (вычисленные) значения (ΔР), м2	ΔР=3.5*Mt*√P=3.5*0,1*√453=7
4.	Площадь земельного участка согласно сведениям Единого государственного реестра недвижимости (Ркад), м2	439
5.	Оценка расхождения Р и Ркад (Р - Ркад), м2	14
6.	Предельные минимальный и максимальный размеры земельного участка (Рмин и Рмакс), м2	- -
7.	Вид (виды) разрешенного использования	для обслуживания жилого дома и ведения подсобного хозяйства
7.1.	Дополнительные сведения об использовании земельного участка	-
8.	Кадастровый или иной государственный учетный номер (инвентарный) здания, сооружения, объекта незавершенного строительства, расположенного на земельном участке	72:25:0104004:622
9.	Сведения о земельных участках (землях общего пользования, территории общего пользования), посредством которых обеспечивается доступ	Земли общего пользования
10.	Иные сведения	-

4. Пояснения к сведениям об уточняемом земельном участке с кадастровым номером 72:25:0104004:434 :

1.	-

Сведения об уточняемых земельных участках

1. Сведения о характерных точках границы уточняемого земельного участка с кадастровым номером 72:25:0104004:436 :

Система координат МСК-72, зона 3 **Зона №3**

Обозначение характерных точек границ	Координаты, м				Метод определения координат	Формулы, примененные для расчета средней квадратической погрешности определения координат характерных точек границ (Mt), с подставленными в такие формулы значениями и итоговые (вычисленные) значения Mt, м	Описание закрепления точки
	содержатся в Едином государственном реестре недвижимости		определены в результате выполнения комплексных кадастровых работ				
	X	Y	X	Y			
1	2	3	4	5	6	7	8
н3561У	-	-	221118.23	3514531.47	Метод спутниковых геодезических измерений (определений)	$Mt = \sqrt{(m_0^2 + m_1^2)}$	-
н3562У	-	-	221116.42	3514537.52	Метод спутниковых геодезических измерений (определений)	$Mt = \sqrt{(m_0^2 + m_1^2)}$	-
н388У	-	-	221116.10	3514544.69	Метод спутниковых геодезических измерений (определений)	$Mt = \sqrt{(m_0^2 + m_1^2)}$	-
н389У	-	-	221115.27	3514559.35	Метод спутниковых геодезических измерений (определений)	$Mt = \sqrt{(m_0^2 + m_1^2)}$	-
н3563У	-	-	221114.99	3514563.28	Метод спутниковых геодезических измерений (определений)	$Mt = \sqrt{(m_0^2 + m_1^2)}$	-
н3564У	-	-	221114.62	3514572.44	Метод спутниковых геодезических измерений (определений)	$Mt = \sqrt{(m_0^2 + m_1^2)}$	-
н3565У	-	-	221101.56	3514571.64	Метод спутниковых геодезических измерений (определений)	$Mt = \sqrt{(m_0^2 + m_1^2)}$	-
н3566У	-	-	221102.49	3514563.01	Метод спутниковых геодезических измерений (определений)	$Mt = \sqrt{(m_0^2 + m_1^2)}$	-
н3567У	-	-	221101.86	3514562.95	Метод спутниковых геодезических измерений (определений)	$Mt = \sqrt{(m_0^2 + m_1^2)}$	-
н3568У	-	-	221102.72	3514554.09	Метод спутниковых геодезических измерений (определений)	$Mt = \sqrt{(m_0^2 + m_1^2)}$	-

1. Сведения о характерных точках границы уточняемого земельного участка с кадастровым номером 72:25:0104004:436 :

Система координат МСК-72, зона 3 **Зона №3**

Обозначение характерных точек границ	Координаты, м				Метод определения координат	Формулы, примененные для расчета средней квадратической погрешности определения координат характерных точек границ (Mt), с подставленными в такие формулы значениями и итоговые (вычисленные) значения Mt, м	Описание закрепления точки
	содержатся в Едином государственном реестре недвижимости		определены в результате выполнения комплексных кадастровых работ				
	X	Y	X	Y			
1	2	3	4	5	6	7	8
н3569У	-	-	221103.25	3514538.66	Метод спутниковых геодезических измерений (определений)	$Mt = \sqrt{(m_0^2 + m_1^2)}$	-
н3570У	-	-	221103.84	3514538.51	Метод спутниковых геодезических измерений (определений)	$Mt = \sqrt{(m_0^2 + m_1^2)}$	-
н3571У	-	-	221104.08	3514530.79	Метод спутниковых геодезических измерений (определений)	$Mt = \sqrt{(m_0^2 + m_1^2)}$	-
н3572У	-	-	221117.16	3514531.44	Метод спутниковых геодезических измерений (определений)	$Mt = \sqrt{(m_0^2 + m_1^2)}$	-
н3561У	-	-	221118.23	3514531.47	Метод спутниковых геодезических измерений (определений)	$Mt = \sqrt{(m_0^2 + m_1^2)}$	-

2. Сведения о частях границ уточняемого земельного участка с кадастровым номером 72:25:0104004:436 :

Обозначение части границ		Горизонтальное проложение (S), м	Описание прохождения части границ	Сведения о согласовании местоположения границ (согласовано/спорное)
от т.	до т.			
1	2	3	4	5
н3561У	н3562У	6.31	-	-
н3562У	н388У	7.18	-	-
н388У	н389У	14.68	-	-
н389У	н3563У	3.94	-	-
н3563У	н3564У	9.17	-	-
н3564У	н3565У	13.08	-	-
н3565У	н3566У	8.68	-	-
н3566У	н3567У	0.63	-	-
н3567У	н3568У	8.90	-	-
н3568У	н3569У	15.44	-	-
н3569У	н3570У	0.61	-	-
н3570У	н3571У	7.72	-	-
н3571У	н3572У	13.10	-	-

2. Сведения о частях границ уточняемого земельного участка с кадастровым номером 72:25:0104004:436 :

Обозначение части границ		Горизонтальное проложение (S), м	Описание прохождения части границ	Сведения о согласовании местоположения границ (согласовано/спорное)
от т.	до т.			
1	2	3	4	5
н3572У	н3561У	1.07	-	-

3. Сведения о характеристиках уточняемого земельного участка с кадастровым номером 72:25:0104004:436 :

№ п/п	Наименование характеристики земельного участка	Значение характеристики
1	2	3
1.	Адрес земельного участка	-
1.1.	Сведения о местоположении земельного участка (при отсутствии адреса) в структурированном в соответствии с федеральной информационной адресной системой виде	Российская Федерация, 627756, Тюменская область, город Ишим, проезд 30 лет ВЛКСМ, дом 10
1.2.	Дополнительные сведения о местоположении земельного участка	-
2.	Площадь земельного участка ± величина погрешности определения (вычисления) площади (Р ± ΔР), м2	532 ± 8
3.	Формула, примененная для вычисления предельной погрешности определения площади земельного участка, с подставленными значениями и итоговые (вычисленные) значения (ΔР), м2	ΔР=3.5*Mt*√P=3.5*0,1*√532=8
4.	Площадь земельного участка согласно сведениям Единого государственного реестра недвижимости (Ркад), м2	520
5.	Оценка расхождения Р и Ркад (Р - Ркад), м2	12
6.	Предельные минимальный и максимальный размеры земельного участка (Рмин и Рмакс), м2	- -
7.	Вид (виды) разрешенного использования	под строительство индивидуального жилого дома
7.1.	Дополнительные сведения об использовании земельного участка	-
8.	Кадастровый или иной государственный учетный номер (инвентарный) здания, сооружения, объекта незавершенного строительства, расположенного на земельном участке	72:25:0104004:636
9.	Сведения о земельных участках (землях общего пользования, территории общего пользования), посредством которых обеспечивается доступ	Земли общего пользования
10.	Иные сведения	-

4. Пояснения к сведениям об уточняемом земельном участке с кадастровым номером 72:25:0104004:436 :

1.	-

Сведения об уточняемых земельных участках

1. Сведения о характерных точках границы уточняемого земельного участка с кадастровым номером 72:25:0104004:445 :

Система координат CS 7203 **Зона №0**

Обозначение характерных точек границ	Координаты, м				Метод определения координат	Формулы, примененные для расчета средней квадратической погрешности определения координат характерных точек границ (Mt), с подставленными в такие формулы значениями и итоговые (вычисленные) значения Mt, м	Описание закрепления точки
	содержатся в Едином государственном реестре недвижимости		определены в результате выполнения комплексных кадастровых работ				
	X	Y	X	Y			
1	2	3	4	5	6	7	8
н3584У	-	-	221685.27	3514577.09	Геодезический метод	$Mt = \sqrt{(m_0^2 + m_1^2)}$	Закрепление отсутствует
н3585У	-	-	221685.29	3514578.09	Геодезический метод	$Mt = \sqrt{(m_0^2 + m_1^2)}$	Закрепление отсутствует
н3586У	-	-	221682.56	3514594.95	Геодезический метод	$Mt = \sqrt{(m_0^2 + m_1^2)}$	Закрепление отсутствует
н3587У	-	-	221686.80	3514595.56	Геодезический метод	$Mt = \sqrt{(m_0^2 + m_1^2)}$	Закрепление отсутствует
н3588У	-	-	221686.77	3514596.31	Геодезический метод	$Mt = \sqrt{(m_0^2 + m_1^2)}$	Закрепление отсутствует
н3589У	-	-	221686.98	3514596.30	Геодезический метод	$Mt = \sqrt{(m_0^2 + m_1^2)}$	Закрепление отсутствует
н3590У	-	-	221686.07	3514601.69	Геодезический метод	$Mt = \sqrt{(m_0^2 + m_1^2)}$	Закрепление отсутствует
н3591У	-	-	221683.56	3514616.54	Геодезический метод	$Mt = \sqrt{(m_0^2 + m_1^2)}$	Закрепление отсутствует
н3592У	-	-	221683.25	3514618.19	Геодезический метод	$Mt = \sqrt{(m_0^2 + m_1^2)}$	Закрепление отсутствует
н3593У	-	-	221682.79	3514618.52	Геодезический метод	$Mt = \sqrt{(m_0^2 + m_1^2)}$	Закрепление отсутствует
н3594У	-	-	221662.09	3514614.57	Геодезический метод	$Mt = \sqrt{(m_0^2 + m_1^2)}$	Закрепление отсутствует
н3595У	-	-	221663.12	3514609.55	Геодезический метод	$Mt = \sqrt{(m_0^2 + m_1^2)}$	Закрепление отсутствует
н3596У	-	-	221665.91	3514610.33	Геодезический метод	$Mt = \sqrt{(m_0^2 + m_1^2)}$	Закрепление отсутствует
н3597У	-	-	221671.49	3514582.85	Геодезический метод	$Mt = \sqrt{(m_0^2 + m_1^2)}$	Закрепление отсутствует
н3598У	-	-	221670.20	3514582.19	Геодезический метод	$Mt = \sqrt{(m_0^2 + m_1^2)}$	Закрепление отсутствует
н3599У	-	-	221668.95	3514579.57	Геодезический метод	$Mt = \sqrt{(m_0^2 + m_1^2)}$	Закрепление отсутствует
н3600У	-	-	221670.40	3514574.38	Геодезический метод	$Mt = \sqrt{(m_0^2 + m_1^2)}$	Закрепление отсутствует
н3584У	-	-	221685.27	3514577.09	Геодезический метод	$Mt = \sqrt{(m_0^2 + m_1^2)}$	Закрепление отсутствует

2. Сведения о частях границ уточняемого земельного участка с кадастровым номером 72:25:0104004:445 :

Обозначение части границ		Горизонтальное проложение (S), м	Описание прохождения части границ	Сведения о согласовании местоположения границ (согласовано/спорное)
от т.	до т.			
1	2	3	4	5
н3584У	н3585У	1.00	-	-
н3585У	н3586У	17.08	-	-
н3586У	н3587У	4.28	-	-

2. Сведения о частях границ уточняемого земельного участка с кадастровым номером 72:25:0104004:445 :

Обозначение части границ		Горизонтальное проложение (S), м	Описание прохождения части границ	Сведения о согласовании местоположения границ (согласовано/спорное)
от т.	до т.			
1	2	3	4	5
н3587У	н3588У	0.75	-	-
н3588У	н3589У	0.21	-	-
н3589У	н3590У	5.47	-	-
н3590У	н3591У	15.06	-	-
н3591У	н3592У	1.68	-	-
н3592У	н3593У	0.57	-	-
н3593У	н3594У	21.07	-	-
н3594У	н3595У	5.12	-	-
н3595У	н3596У	2.90	-	-
н3596У	н3597У	28.04	-	-
н3597У	н3598У	1.45	-	-
н3598У	н3599У	2.90	-	-
н3599У	н3600У	5.39	-	-
н3600У	н3584У	15.11	-	-

3. Сведения о характеристиках уточняемого земельного участка с кадастровым номером 72:25:0104004:445 :

№ п/п	Наименование характеристики земельного участка	Значение характеристики
1	2	3
1.	Адрес земельного участка	-
1.1.	Сведения о местоположении земельного участка (при отсутствии адреса) в структурированном в соответствии с федеральной информационной адресной системой виде	Российская Федерация, Тюменская область, город Ишим, улица Артиллерийская
1.2.	Дополнительные сведения о местоположении земельного участка	67
2.	Площадь земельного участка ± величина погрешности определения (вычисления) площади (Р ± ΔР), м2	689 ± 9
3.	Формула, примененная для вычисления предельной погрешности определения площади земельного участка, с подставленными значениями и итоговые (вычисленные) значения (ΔР), м2	ΔР=3.5*Mt*√P=3.5*0,1*√689=9
4.	Площадь земельного участка согласно сведениям Единого государственного реестра недвижимости (Ркад), м2	289
5.	Оценка расхождения Р и Ркад (Р - Ркад), м2	400
6.	Предельные минимальный и максимальный размеры земельного участка (Рмин и Рмакс), м2	- -
7.	Вид (виды) разрешенного использования	для обслуживания жилого дома и ведения подсобного хозяйства
7.1.	Дополнительные сведения об использовании земельного участка	-
8.	Кадастровый или иной государственный учетный номер (инвентарный) здания, сооружения, объекта незавершенного строительства, расположенного на земельном участке	72:25:0104004:590

3. Сведения о характеристиках уточняемого земельного участка с кадастровым номером 72:25:0104004:445 :

№ п/п	Наименование характеристики земельного участка	Значение характеристики
1	2	3
9.	Сведения о земельных участках (землях общего пользования, территории общего пользования), посредством которых обеспечивается доступ	Земли общего пользования
10.	Иные сведения	-

4. Пояснения к сведениям об уточняемом земельном участке с кадастровым номером 72:25:0104004:445 :

1.	-

Сведения об уточняемых земельных участках

1. Сведения о характерных точках границы уточняемого земельного участка с кадастровым номером 72:25:0104004:448 :

Система координат CS 7203 **Зона №0**

Обозначение характерных точек границ	Координаты, м				Метод определения координат	Формулы, примененные для расчета средней квадратической погрешности определения координат характерных точек границ (Mt), с подставленными в такие формулы значениями и итоговые (вычисленные) значения Mt, м	Описание закрепления точки
	содержатся в Едином государственном реестре недвижимости		определены в результате выполнения комплексных кадастровых работ				
	X	Y	X	Y			
1	2	3	4	5	6	7	8
н3601У	-	-	221264.41	3514336.69	Геодезический метод	$Mt = \sqrt{(m_0^2 + m_1^2)}$	Закрепление отсутствует
н3602У	-	-	221261.24	3514337.28	Геодезический метод	$Mt = \sqrt{(m_0^2 + m_1^2)}$	Закрепление отсутствует
н3603У	-	-	221259.56	3514337.98	Геодезический метод	$Mt = \sqrt{(m_0^2 + m_1^2)}$	Закрепление отсутствует
н3604У	-	-	221253.83	3514337.97	Геодезический метод	$Mt = \sqrt{(m_0^2 + m_1^2)}$	Закрепление отсутствует
н3605У	-	-	221253.82	3514341.56	Геодезический метод	$Mt = \sqrt{(m_0^2 + m_1^2)}$	Закрепление отсутствует
н3606У	-	-	221246.76	3514341.91	Геодезический метод	$Mt = \sqrt{(m_0^2 + m_1^2)}$	Закрепление отсутствует
н3607У	-	-	221231.18	3514341.33	Геодезический метод	$Mt = \sqrt{(m_0^2 + m_1^2)}$	Закрепление отсутствует
н3608У	-	-	221230.74	3514333.47	Геодезический метод	$Mt = \sqrt{(m_0^2 + m_1^2)}$	Закрепление отсутствует
н462У	-	-	221230.31	3514330.60	Геодезический метод	$Mt = \sqrt{(m_0^2 + m_1^2)}$	Закрепление отсутствует
н463У	-	-	221229.72	3514326.62	Геодезический метод	$Mt = \sqrt{(m_0^2 + m_1^2)}$	Закрепление отсутствует
н459У	-	-	221229.50	3514325.23	Геодезический метод	$Mt = \sqrt{(m_0^2 + m_1^2)}$	Закрепление отсутствует
н2776У	-	-	221229.16	3514323.36	Геодезический метод	$Mt = \sqrt{(m_0^2 + m_1^2)}$	Закрепление отсутствует
н3609У	-	-	221263.86	3514317.34	Геодезический метод	$Mt = \sqrt{(m_0^2 + m_1^2)}$	Закрепление отсутствует
н3610У	-	-	221264.05	3514318.97	Геодезический метод	$Mt = \sqrt{(m_0^2 + m_1^2)}$	Закрепление отсутствует
н3601У	-	-	221264.41	3514336.69	Геодезический метод	$Mt = \sqrt{(m_0^2 + m_1^2)}$	Закрепление отсутствует

2. Сведения о частях границ уточняемого земельного участка с кадастровым номером 72:25:0104004:448 :

Обозначение части границ		Горизонтальное проложение (S), м	Описание прохождения части границ	Сведения о согласовании местоположения границ (согласовано/спорное)
от т.	до т.			
1	2	3	4	5
н3601У	н3602У	3.22	-	-
н3602У	н3603У	1.82	-	-
н3603У	н3604У	5.73	-	-
н3604У	н3605У	3.59	-	-
н3605У	н3606У	7.07	-	-
н3606У	н3607У	15.59	-	-

2. Сведения о частях границ уточняемого земельного участка с кадастровым номером 72:25:0104004:448 :

Обозначение части границ		Горизонтальное проложение (S), м	Описание прохождения части границ	Сведения о согласовании местоположения границ (согласовано/спорное)
от т.	до т.			
1	2	3	4	5
н3607У	н3608У	7.87	-	-
н3608У	н462У	2.90	-	-
н462У	н463У	4.02	-	-
н463У	н459У	1.41	-	-
н459У	н2776У	1.90	-	-
н2776У	н3609У	35.22	-	-
н3609У	н3610У	1.64	-	-
н3610У	н3601У	17.72	-	-

3. Сведения о характеристиках уточняемого земельного участка с кадастровым номером 72:25:0104004:448 :

№ п/п	Наименование характеристики земельного участка	Значение характеристики
1	2	3
1.	Адрес земельного участка	-
1.1.	Сведения о местоположении земельного участка (при отсутствии адреса) в структурированном в соответствии с федеральной информационной адресной системой виде	Российская Федерация, Тюменская область, город Ишим, улица 8-е Марта
1.2.	Дополнительные сведения о местоположении земельного участка	36
2.	Площадь земельного участка ± величина погрешности определения (вычисления) площади (Р ± ΔР), м2	683 ± 9
3.	Формула, примененная для вычисления предельной погрешности определения площади земельного участка, с подставленными значениями и итоговые (вычисленные) значения (ΔР), м2	ΔР=3.5*Mt*√P=3.5*0,1*√683=9
4.	Площадь земельного участка согласно сведениям Единого государственного реестра недвижимости (Ркад), м2	759
5.	Оценка расхождения Р и Ркад (Р - Ркад), м2	76
6.	Предельные минимальный и максимальный размеры земельного участка (Рмин и Рмакс), м2	- -
7.	Вид (виды) разрешенного использования	для обслуживания жилого дома и ведения подсобного хозяйства
7.1.	Дополнительные сведения об использовании земельного участка	-
8.	Кадастровый или иной государственный учетный номер (инвентарный) здания, сооружения, объекта незавершенного строительства, расположенного на земельном участке	72:25:0104004:669 72:25:0104004:1483
9.	Сведения о земельных участках (землях общего пользования, территории общего пользования), посредством которых обеспечивается доступ	Земли общего пользования
10.	Иные сведения	-

4. Пояснения к сведениям об уточняемом земельном участке с кадастровым номером 72:25:0104004:448 :

1.	-

Сведения об уточняемых земельных участках

1. Сведения о характерных точках границы уточняемого земельного участка с кадастровым номером 72:25:0104004:511 :

Система координат CS 7203 **Зона №0**

Обозначение характерных точек границ	Координаты, м				Метод определения координат	Формулы, примененные для расчета средней квадратической погрешности определения координат характерных точек границ (Mt), с подставленными в такие формулы значениями и итоговые (вычисленные) значения Mt, м	Описание закрепления точки
	содержатся в Едином государственном реестре недвижимости		определены в результате выполнения комплексных кадастровых работ				
	X	Y	X	Y			
1	2	3	4	5	6	7	8
н3611У	-	-	221282.85	3514561.82	Геодезический метод	$Mt = \sqrt{(m_0^2 + m_1^2)}$	Закрепление отсутствует
н3612У	-	-	221282.13	3514569.93	Геодезический метод	$Mt = \sqrt{(m_0^2 + m_1^2)}$	Закрепление отсутствует
н3613У	-	-	221281.29	3514586.06	Геодезический метод	$Mt = \sqrt{(m_0^2 + m_1^2)}$	Закрепление отсутствует
н3614У	-	-	221280.98	3514592.06	Геодезический метод	$Mt = \sqrt{(m_0^2 + m_1^2)}$	Закрепление отсутствует
н3615У	-	-	221272.02	3514591.74	Геодезический метод	$Mt = \sqrt{(m_0^2 + m_1^2)}$	Закрепление отсутствует
н3616У	-	-	221272.31	3514585.20	Геодезический метод	$Mt = \sqrt{(m_0^2 + m_1^2)}$	Закрепление отсутствует
н3617У	-	-	221271.13	3514585.16	Геодезический метод	$Mt = \sqrt{(m_0^2 + m_1^2)}$	Закрепление отсутствует
н3618У	-	-	221271.76	3514572.88	Геодезический метод	$Mt = \sqrt{(m_0^2 + m_1^2)}$	Закрепление отсутствует
н3619У	-	-	221269.50	3514563.76	Геодезический метод	$Mt = \sqrt{(m_0^2 + m_1^2)}$	Закрепление отсутствует
н3620У	-	-	221269.30	3514560.48	Геодезический метод	$Mt = \sqrt{(m_0^2 + m_1^2)}$	Закрепление отсутствует
н3611У	-	-	221282.85	3514561.82	Геодезический метод	$Mt = \sqrt{(m_0^2 + m_1^2)}$	Закрепление отсутствует

2. Сведения о частях границ уточняемого земельного участка с кадастровым номером 72:25:0104004:511 :

Обозначение части границ		Горизонтальное проложение (S), м	Описание прохождения части границ	Сведения о согласовании местоположения границ (согласовано/спорное)
от т.	до т.			
1	2	3	4	5
н3611У	н3612У	8.14	-	-
н3612У	н3613У	16.15	-	-
н3613У	н3614У	6.01	-	-
н3614У	н3615У	8.97	-	-
н3615У	н3616У	6.55	-	-
н3616У	н3617У	1.18	-	-
н3617У	н3618У	12.30	-	-
н3618У	н3619У	9.40	-	-
н3619У	н3620У	3.29	-	-
н3620У	н3611У	13.62	-	-

3. Сведения о характеристиках уточняемого земельного участка с кадастровым номером 72:25:0104004:511 :

№ п/п	Наименование характеристики земельного участка	Значение характеристики
1	2	3
1.	Адрес земельного участка	-
1.1.	Сведения о местоположении земельного участка (при отсутствии адреса) в структурированном в соответствии с федеральной информационной адресной системой виде	Российская Федерация, Тюменская область, город Ишим, улица Артиллерийская
1.2.	Дополнительные сведения о местоположении земельного участка	41
2.	Площадь земельного участка ± величина погрешности определения (вычисления) площади (Р ± ΔР), м2	327 ± 6
3.	Формула, примененная для вычисления предельной погрешности определения площади земельного участка, с подставленными значениями и итоговые (вычисленные) значения (ΔР), м2	ΔР=3.5*Mt*√P=3.5*0,1*√327=6
4.	Площадь земельного участка согласно сведениям Единого государственного реестра недвижимости (Ркад), м2	345
5.	Оценка расхождения Р и Ркад (Р - Ркад), м2	18
6.	Предельные минимальный и максимальный размеры земельного участка (Рмин и Рмакс), м2	- -
7.	Вид (виды) разрешенного использования	для индивидуального жилищного строительства и ведения личного подсобного хозяйства
7.1.	Дополнительные сведения об использовании земельного участка	-
8.	Кадастровый или иной государственный учетный номер (инвентарный) здания, сооружения, объекта незавершенного строительства, расположенного на земельном участке	-
9.	Сведения о земельных участках (землях общего пользования, территории общего пользования), посредством которых обеспечивается доступ	Земли общего пользования
10.	Иные сведения	-

4. Пояснения к сведениям об уточняемом земельном участке с кадастровым номером 72:25:0104004:511 :

1.	-

Сведения об уточняемых земельных участках

1. Сведения о характерных точках границы уточняемого земельного участка с кадастровым номером 72:25:0106018:11 :

Система координат CS 7203 **Зона №0**

Обозначение характерных точек границ	Координаты, м				Метод определения координат	Формулы, примененные для расчета средней квадратической погрешности определения координат характерных точек границ (Mt), с подставленными в такие формулы значениями и итоговые (вычисленные) значения Mt, м	Описание закрепления точки
	содержатся в Едином государственном реестре недвижимости		определены в результате выполнения комплексных кадастровых работ				
	X	Y	X	Y			
1	2	3	4	5	6	7	8
н3621У	-	-	218694.16	3510070.44	Геодезический метод	$Mt = \sqrt{(m_0^2 + m_1^2)}$	Закрепление отсутствует
н3622У	-	-	218733.91	3510048.53	Геодезический метод	$Mt = \sqrt{(m_0^2 + m_1^2)}$	Закрепление отсутствует
н3623У	-	-	218767.85	3510028.51	Геодезический метод	$Mt = \sqrt{(m_0^2 + m_1^2)}$	Закрепление отсутствует
н3624У	-	-	218805.20	3510094.06	Геодезический метод	$Mt = \sqrt{(m_0^2 + m_1^2)}$	Закрепление отсутствует
н3625У	-	-	218728.56	3510139.50	Геодезический метод	$Mt = \sqrt{(m_0^2 + m_1^2)}$	Закрепление отсутствует
н3621У	-	-	218694.16	3510070.44	Геодезический метод	$Mt = \sqrt{(m_0^2 + m_1^2)}$	Закрепление отсутствует

2. Сведения о частях границ уточняемого земельного участка с кадастровым номером 72:25:0106018:11 :

Обозначение части границ		Горизонтальное проложение (S), м	Описание прохождения части границ	Сведения о согласовании местоположения границ (согласовано/спорное)
от т.	до т.			
1	2	3	4	5
н3621У	н3622У	45.39	-	-
н3622У	н3623У	39.40	-	-
н3623У	н3624У	75.44	-	-
н3624У	н3625У	89.10	-	-
н3625У	н3621У	77.15	-	-

3. Сведения о характеристиках уточняемого земельного участка с кадастровым номером 72:25:0106018:11 :

№ п/п	Наименование характеристики земельного участка	Значение характеристики
1	2	3
1.	Адрес земельного участка	-
1.1.	Сведения о местоположении земельного участка (при отсутствии адреса) в структурированном в соответствии с федеральной информационной адресной системой виде	Российская Федерация, Тюменская область, город Ишим, улица Казанская
1.2.	Дополнительные сведения о местоположении земельного участка	50, площадка №2
2.	Площадь земельного участка ± величина погрешности определения (вычисления) площади (P ± ΔP), м2	6600 ± 28

3. Сведения о характеристиках уточняемого земельного участка с кадастровым номером 72:25:0106018:11 :

№ п/п	Наименование характеристики земельного участка	Значение характеристики
1	2	3
3.	Формула, примененная для вычисления предельной погрешности определения площади земельного участка, с подставленными значениями и итоговые (вычисленные) значения (ΔР), м2	ΔР=3.5*Mt*√P=3.5*0,1*√6600=28
4.	Площадь земельного участка согласно сведениям Единого государственного реестра недвижимости (Ркад), м2	6600
5.	Оценка расхождения Р и Ркад (Р - Ркад), м2	-
6.	Предельные минимальный и максимальный размеры земельного участка (Рмин и Рмакс), м2	- -
7.	Вид (виды) разрешенного использования	для производственной деятельности
7.1.	Дополнительные сведения об использовании земельного участка	-
8.	Кадастровый или иной государственный учетный номер (инвентарный) здания, сооружения, объекта незавершенного строительства, расположенного на земельном участке	-
9.	Сведения о земельных участках (землях общего пользования, территории общего пользования), посредством которых обеспечивается доступ	Земли общего пользования
10.	Иные сведения	-

4. Пояснения к сведениям об уточняемом земельном участке с кадастровым номером 72:25:0106018:11 :

1.	-

Сведения об уточняемых земельных участках

1. Сведения о характерных точках границы уточняемого земельного участка с кадастровым номером 72:25:0106018:304 :

Система координат CS 7203 **Зона №0**

Обозначение характерных точек границ	Координаты, м				Метод определения координат	Формулы, примененные для расчета средней квадратической погрешности определения координат характерных точек границ (Mt), с подставленными в такие формулы значениями и итоговые (вычисленные) значения Mt, м	Описание закрепления точки
	содержатся в Едином государственном реестре недвижимости		определены в результате выполнения комплексных кадастровых работ				
	X	Y	X	Y			
1	2	3	4	5	6	7	8
н3626У	-	-	218733.56	3510175.10	Геодезический метод	$Mt = \sqrt{(m_0^2 + m_1^2)}$	Закрепление отсутствует
н3627У	-	-	218728.42	3510178.42	Геодезический метод	$Mt = \sqrt{(m_0^2 + m_1^2)}$	Закрепление отсутствует
н3628У	-	-	218726.72	3510175.82	Геодезический метод	$Mt = \sqrt{(m_0^2 + m_1^2)}$	Закрепление отсутствует
н3629У	-	-	218732.04	3510172.49	Геодезический метод	$Mt = \sqrt{(m_0^2 + m_1^2)}$	Закрепление отсутствует
н3626У	-	-	218733.56	3510175.10	Геодезический метод	$Mt = \sqrt{(m_0^2 + m_1^2)}$	Закрепление отсутствует

2. Сведения о частях границ уточняемого земельного участка с кадастровым номером 72:25:0106018:304 :

Обозначение части границ		Горизонтальное проложение (S), м	Описание прохождения части границ	Сведения о согласовании местоположения границ (согласовано/спорное)
от т.	до т.			
1	2	3	4	5
н3626У	н3627У	6.12	-	-
н3627У	н3628У	3.11	-	-
н3628У	н3629У	6.28	-	-
н3629У	н3626У	3.02	-	-

3. Сведения о характеристиках уточняемого земельного участка с кадастровым номером 72:25:0106018:304 :

№ п/п	Наименование характеристики земельного участка	Значение характеристики
1	2	3
1.	Адрес земельного участка	-
1.1.	Сведения о местоположении земельного участка (при отсутствии адреса) в структурированном в соответствии с федеральной информационной адресной системой виде	Российская Федерация, Тюменская область, город Ишим
1.2.	Дополнительные сведения о местоположении земельного участка	гк Коммунальник, гараж-бокс № 10
2.	Площадь земельного участка ± величина погрешности определения (вычисления) площади (P ± ΔP), м2	19 ± 2
3.	Формула, примененная для вычисления предельной погрешности определения площади земельного участка, с подставленными значениями и итоговые (вычисленные) значения (ΔP), м2	$\Delta P=3.5*Mt*\sqrt{P}=3.5*0,1*\sqrt{19}=2$
4.	Площадь земельного участка согласно сведениям Единого государственного реестра недвижимости (Ркад), м2	18

3. Сведения о характеристиках уточняемого земельного участка с кадастровым номером 72:25:0106018:304 :

№ п/п	Наименование характеристики земельного участка	Значение характеристики
1	2	3
5.	Оценка расхождения Р и Ркад (Р - Ркад), м2	1
6.	Предельные минимальный и максимальный размеры земельного участка (Рмин и Рмакс), м2	- -
7.	Вид (виды) разрешенного использования	для обслуживания гаража-бокса в составе гаражного кооператива "Коммунальник"
7.1.	Дополнительные сведения об использовании земельного участка	-
8.	Кадастровый или иной государственный учетный номер (инвентарный) здания, сооружения, объекта незавершенного строительства, расположенного на земельном участке	-
9.	Сведения о земельных участках (землях общего пользования, территории общего пользования), посредством которых обеспечивается доступ	Земли общего пользования
10.	Иные сведения	-

4. Пояснения к сведениям об уточняемом земельном участке с кадастровым номером 72:25:0106018:304 :

1.	-

Сведения об уточняемых земельных участках

1. Сведения о характерных точках границы уточняемого земельного участка с кадастровым номером 72:25:0106018:305 :

Система координат МСК-72, зона 3 **Зона №3**

Обозначение характерных точек границ	Координаты, м				Метод определения координат	Формулы, примененные для расчета средней квадратической погрешности определения координат характерных точек границ (Mt), с подставленными в такие формулы значениями и итоговые (вычисленные) значения Mt, м	Описание закрепления точки
	содержатся в Едином государственном реестре недвижимости		определены в результате выполнения комплексных кадастровых работ				
	X	Y	X	Y			
1	2	3	4	5	6	7	8
н3630У	-	-	218733.76	3510174.97	Метод спутниковых геодезических измерений (определений)	$Mt = \sqrt{(m_0^2 + m_1^2)}$	-
н3631У	-	-	218735.49	3510177.78	Метод спутниковых геодезических измерений (определений)	$Mt = \sqrt{(m_0^2 + m_1^2)}$	-
н3632У	-	-	218729.80	3510181.46	Метод спутниковых геодезических измерений (определений)	$Mt = \sqrt{(m_0^2 + m_1^2)}$	-
н3633У	-	-	218728.05	3510178.70	Метод спутниковых геодезических измерений (определений)	$Mt = \sqrt{(m_0^2 + m_1^2)}$	-
н3630У	-	-	218733.76	3510174.97	Метод спутниковых геодезических измерений (определений)	$Mt = \sqrt{(m_0^2 + m_1^2)}$	-

2. Сведения о частях границ уточняемого земельного участка с кадастровым номером 72:25:0106018:305 :

Обозначение части границ		Горизонтальное проложение (S), м	Описание прохождения части границ	Сведения о согласовании местоположения границ (согласовано/спорное)
от т.	до т.			
1	2	3	4	5
н3630У	н3631У	3.30	-	-
н3631У	н3632У	6.78	-	-
н3632У	н3633У	3.27	-	-
н3633У	н3630У	6.82	-	-

3. Сведения о характеристиках уточняемого земельного участка с кадастровым номером 72:25:0106018:305 :

№ п/п	Наименование характеристики земельного участка	Значение характеристики
1	2	3
1.	Адрес земельного участка	-

3. Сведения о характеристиках уточняемого земельного участка с кадастровым номером 72:25:0106018:305 :

№ п/п	Наименование характеристики земельного участка	Значение характеристики
1	2	3
1.1.	Сведения о местоположении земельного участка (при отсутствии адреса) в структурированном в соответствии с федеральной информационной адресной системой виде	Российская Федерация, Тюменская область, город Ишим
1.2.	Дополнительные сведения о местоположении земельного участка	-
2.	Площадь земельного участка ± величина погрешности определения (вычисления) площади (Р ± ΔР), м2	22 ± 2
3.	Формула, примененная для вычисления предельной погрешности определения площади земельного участка, с подставленными значениями и итоговые (вычисленные) значения (ΔР), м2	ΔР=3.5*Mt*√P=3.5*0,1*√22=2
4.	Площадь земельного участка согласно сведениям Единого государственного реестра недвижимости (Ркад), м2	18
5.	Оценка расхождения Р и Ркад (Р - Ркад), м2	4
6.	Предельные минимальный и максимальный размеры земельного участка (Рмин и Рмакс), м2	- -
7.	Вид (виды) разрешенного использования	Для обслуживания гаража-бокса №8 в составе гаражного кооператива Коммунальник
7.1.	Дополнительные сведения об использовании земельного участка	-
8.	Кадастровый или иной государственный учетный номер (инвентарный) здания, сооружения, объекта незавершенного строительства, расположенного на земельном участке	-
9.	Сведения о земельных участках (землях общего пользования, территории общего пользования), посредством которых обеспечивается доступ	Земли общего пользования
10.	Иные сведения	-

4. Пояснения к сведениям об уточняемом земельном участке с кадастровым номером 72:25:0106018:305 :

1.	-

Сведения об уточняемых земельных участках

1. Сведения о характерных точках границы уточняемого земельного участка с кадастровым номером 72:25:0106018:306 :

Система координат МСК-72, зона 3 **Зона №3**

Обозначение характерных точек границ	Координаты, м				Метод определения координат	Формулы, примененные для расчета средней квадратической погрешности определения координат характерных точек границ (Mt), с подставленными в такие формулы значениями и итоговые (вычисленные) значения Mt, м	Описание закрепления точки
	содержатся в Едином государственном реестре недвижимости		определены в результате выполнения комплексных кадастровых работ				
	X	Y	X	Y			
1	2	3	4	5	6	7	8
н3634У	-	-	218738.68	3510182.96	Метод спутниковых геодезических измерений (определений)	$Mt = \sqrt{(m_0^2 + m_1^2)}$	-
н3635У	-	-	218740.46	3510185.86	Метод спутниковых геодезических измерений (определений)	$Mt = \sqrt{(m_0^2 + m_1^2)}$	-
н3636У	-	-	218734.83	3510189.42	Метод спутниковых геодезических измерений (определений)	$Mt = \sqrt{(m_0^2 + m_1^2)}$	-
н3637У	-	-	218732.98	3510186.47	Метод спутниковых геодезических измерений (определений)	$Mt = \sqrt{(m_0^2 + m_1^2)}$	-
н3634У	-	-	218738.68	3510182.96	Метод спутниковых геодезических измерений (определений)	$Mt = \sqrt{(m_0^2 + m_1^2)}$	-

2. Сведения о частях границ уточняемого земельного участка с кадастровым номером 72:25:0106018:306 :

Обозначение части границ		Горизонтальное проложение (S), м	Описание прохождения части границ	Сведения о согласовании местоположения границ (согласовано/спорное)
от т.	до т.			
1	2	3	4	5
н3634У	н3635У	3.40	-	-
н3635У	н3636У	6.66	-	-
н3636У	н3637У	3.48	-	-
н3637У	н3634У	6.69	-	-

3. Сведения о характеристиках уточняемого земельного участка с кадастровым номером 72:25:0106018:306 :

№ п/п	Наименование характеристики земельного участка	Значение характеристики
1	2	3
1.	Адрес земельного участка	-

3. Сведения о характеристиках уточняемого земельного участка с кадастровым номером 72:25:0106018:306 :

№ п/п	Наименование характеристики земельного участка	Значение характеристики
1	2	3
1.1.	Сведения о местоположении земельного участка (при отсутствии адреса) в структурированном в соответствии с федеральной информационной адресной системой виде	Российская Федерация, Тюменская область, город Ишим
1.2.	Дополнительные сведения о местоположении земельного участка	-
2.	Площадь земельного участка ± величина погрешности определения (вычисления) площади (Р ± ΔР), м2	23 ± 2
3.	Формула, примененная для вычисления предельной погрешности определения площади земельного участка, с подставленными значениями и итоговые (вычисленные) значения (ΔР), м2	ΔР=3.5*Mt*√P=3.5*0,1*√23=2
4.	Площадь земельного участка согласно сведениям Единого государственного реестра недвижимости (Ркад), м2	18
5.	Оценка расхождения Р и Ркад (Р - Ркад), м2	5
6.	Предельные минимальный и максимальный размеры земельного участка (Рмин и Рмакс), м2	- -
7.	Вид (виды) разрешенного использования	Для обслуживания гаража-бокса №5 в составе гаражного кооператива Коммунальник
7.1.	Дополнительные сведения об использовании земельного участка	-
8.	Кадастровый или иной государственный учетный номер (инвентарный) здания, сооружения, объекта незавершенного строительства, расположенного на земельном участке	-
9.	Сведения о земельных участках (землях общего пользования, территории общего пользования), посредством которых обеспечивается доступ	Земли общего пользования
10.	Иные сведения	-

4. Пояснения к сведениям об уточняемом земельном участке с кадастровым номером 72:25:0106018:306 :

1.	-

Сведения об уточняемых земельных участках

1. Сведения о характерных точках границы уточняемого земельного участка с кадастровым номером 72:25:0106018:308 :

Система координат МСК-72, зона 3 **Зона №3**

Обозначение характерных точек границ	Координаты, м				Метод определения координат	Формулы, примененные для расчета средней квадратической погрешности определения координат характерных точек границ (Mt), с подставленными в такие формулы значениями и итоговые (вычисленные) значения Mt, м	Описание закрепления точки
	содержатся в Едином государственном реестре недвижимости		определены в результате выполнения комплексных кадастровых работ				
	X	Y	X	Y			
1	2	3	4	5	6	7	8
н3638У	-	-	218745.48	3510194.02	Метод спутниковых геодезических измерений (определений)	$Mt = \sqrt{(m_0^2 + m_1^2)}$	-
н3639У	-	-	218747.41	3510197.17	Метод спутниковых геодезических измерений (определений)	$Mt = \sqrt{(m_0^2 + m_1^2)}$	-
н3640У	-	-	218741.90	3510200.55	Метод спутниковых геодезических измерений (определений)	$Mt = \sqrt{(m_0^2 + m_1^2)}$	-
н3641У	-	-	218739.97	3510197.40	Метод спутниковых геодезических измерений (определений)	$Mt = \sqrt{(m_0^2 + m_1^2)}$	-
н3638У	-	-	218745.48	3510194.02	Метод спутниковых геодезических измерений (определений)	$Mt = \sqrt{(m_0^2 + m_1^2)}$	-

2. Сведения о частях границ уточняемого земельного участка с кадастровым номером 72:25:0106018:308 :

Обозначение части границ		Горизонтальное проложение (S), м	Описание прохождения части границ	Сведения о согласовании местоположения границ (согласовано/спорное)
от т.	до т.			
1	2	3	4	5
н3638У	н3639У	3.69	-	-
н3639У	н3640У	6.46	-	-
н3640У	н3641У	3.69	-	-
н3641У	н3638У	6.46	-	-

3. Сведения о характеристиках уточняемого земельного участка с кадастровым номером 72:25:0106018:308 :

№ п/п	Наименование характеристики земельного участка	Значение характеристики
1	2	3
1.	Адрес земельного участка	-

3. Сведения о характеристиках уточняемого земельного участка с кадастровым номером 72:25:0106018:308 :

№ п/п	Наименование характеристики земельного участка	Значение характеристики
1	2	3
1.1.	Сведения о местоположении земельного участка (при отсутствии адреса) в структурированном в соответствии с федеральной информационной адресной системой виде	Российская Федерация, Тюменская область, город Ишим
1.2.	Дополнительные сведения о местоположении земельного участка	-
2.	Площадь земельного участка ± величина погрешности определения (вычисления) площади (Р ± ΔР), м2	24 ± 2
3.	Формула, примененная для вычисления предельной погрешности определения площади земельного участка, с подставленными значениями и итоговые (вычисленные) значения (ΔР), м2	ΔР=3.5*Mt*√P=3.5*0,1*√24=2
4.	Площадь земельного участка согласно сведениям Единого государственного реестра недвижимости (Ркад), м2	18
5.	Оценка расхождения Р и Ркад (Р - Ркад), м2	6
6.	Предельные минимальный и максимальный размеры земельного участка (Рмин и Рмакс), м2	- -
7.	Вид (виды) разрешенного использования	Для обслуживания гаража-бокса №1 в составе гаражного кооператива Коммунальник
7.1.	Дополнительные сведения об использовании земельного участка	-
8.	Кадастровый или иной государственный учетный номер (инвентарный) здания, сооружения, объекта незавершенного строительства, расположенного на земельном участке	72:25:0106018:2583
9.	Сведения о земельных участках (землях общего пользования, территории общего пользования), посредством которых обеспечивается доступ	Земли общего пользования
10.	Иные сведения	-

4. Пояснения к сведениям об уточняемом земельном участке с кадастровым номером 72:25:0106018:308 :

1.	-

Сведения об уточняемых земельных участках

1. Сведения о характерных точках границы уточняемого земельного участка с кадастровым номером 72:25:0106018:309 :

Система координат МСК-72, зона 3 **Зона №3**

Обозначение характерных точек границ	Координаты, м				Метод определения координат	Формулы, примененные для расчета средней квадратической погрешности определения координат характерных точек границ (Mt), с подставленными в такие формулы значениями и итоговые (вычисленные) значения Mt, м	Описание закрепления точки
	содержатся в Едином государственном реестре недвижимости		определены в результате выполнения комплексных кадастровых работ				
	X	Y	X	Y			
1	2	3	4	5	6	7	8
н3642У	-	-	218702.72	3510126.10	Метод спутниковых геодезических измерений (определений)	$Mt = \sqrt{(m_0^2 + m_1^2)}$	-
н3643У	-	-	218703.23	3510126.90	Метод спутниковых геодезических измерений (определений)	$Mt = \sqrt{(m_0^2 + m_1^2)}$	-
н3644У	-	-	218704.37	3510128.69	Метод спутниковых геодезических измерений (определений)	$Mt = \sqrt{(m_0^2 + m_1^2)}$	-
н3645У	-	-	218699.00	3510132.02	Метод спутниковых геодезических измерений (определений)	$Mt = \sqrt{(m_0^2 + m_1^2)}$	-
н3646У	-	-	218697.83	3510130.09	Метод спутниковых геодезических измерений (определений)	$Mt = \sqrt{(m_0^2 + m_1^2)}$	-
н3647У	-	-	218697.42	3510129.40	Метод спутниковых геодезических измерений (определений)	$Mt = \sqrt{(m_0^2 + m_1^2)}$	-
н3642У	-	-	218702.72	3510126.10	Метод спутниковых геодезических измерений (определений)	$Mt = \sqrt{(m_0^2 + m_1^2)}$	-

2. Сведения о частях границ уточняемого земельного участка с кадастровым номером 72:25:0106018:309 :

Обозначение части границ		Горизонтальное проложение (S), м	Описание прохождения части границ	Сведения о согласовании местоположения границ (согласовано/спорное)
от т.	до т.			
1	2	3	4	5
н3642У	н3643У	0.95	-	-
н3643У	н3644У	2.12	-	-
н3644У	н3645У	6.32	-	-
н3645У	н3646У	2.26	-	-

2. Сведения о частях границ уточняемого земельного участка с кадастровым номером 72:25:0106018:309 :

Обозначение части границ		Горизонтальное проложение (S), м	Описание прохождения части границ	Сведения о согласовании местоположения границ (согласовано/спорное)
от т.	до т.			
1	2	3	4	5
н3646У	н3647У	0.80	-	-
н3647У	н3642У	6.24	-	-

3. Сведения о характеристиках уточняемого земельного участка с кадастровым номером 72:25:0106018:309 :

№ п/п	Наименование характеристики земельного участка	Значение характеристики
1	2	3
1.	Адрес земельного участка	-
1.1.	Сведения о местоположении земельного участка (при отсутствии адреса) в структурированном в соответствии с федеральной информационной адресной системой виде	Российская Федерация, Тюменская область, город Ишим
1.2.	Дополнительные сведения о местоположении земельного участка	гараж-бокс № 24 в составе гаражного кооператива "Коммунальник"
2.	Площадь земельного участка ± величина погрешности определения (вычисления) площади (Р ± ΔР), м2	19 ± 2
3.	Формула, примененная для вычисления предельной погрешности определения площади земельного участка, с подставленными значениями и итоговые (вычисленные) значения (ΔР), м2	ΔР=3.5*Mt*√P=3.5*0,1*√19=2
4.	Площадь земельного участка согласно сведениям Единого государственного реестра недвижимости (Ркад), м2	18
5.	Оценка расхождения Р и Ркад (Р - Ркад), м2	1
6.	Предельные минимальный и максимальный размеры земельного участка (Рмин и Рмакс), м2	- -
7.	Вид (виды) разрешенного использования	для гаража-бокса
7.1.	Дополнительные сведения об использовании земельного участка	-
8.	Кадастровый или иной государственный учетный номер (инвентарный) здания, сооружения, объекта незавершенного строительства, расположенного на земельном участке	-
9.	Сведения о земельных участках (землях общего пользования, территории общего пользования), посредством которых обеспечивается доступ	Земли общего пользования
10.	Иные сведения	-

4. Пояснения к сведениям об уточняемом земельном участке с кадастровым номером 72:25:0106018:309 :

1.	-

Сведения об уточняемых земельных участках

1. Сведения о характерных точках границы уточняемого земельного участка с кадастровым номером 72:25:0106018:311 :

Система координат МСК-72, зона 3 **Зона №3**

Обозначение характерных точек границ	Координаты, м				Метод определения координат	Формулы, примененные для расчета средней квадратической погрешности определения координат характерных точек границ (Mt), с подставленными в такие формулы значениями и итоговые (вычисленные) значения Mt, м	Описание закрепления точки
	содержатся в Едином государственном реестре недвижимости		определены в результате выполнения комплексных кадастровых работ				
	X	Y	X	Y			
1	2	3	4	5	6	7	8
н3648У	-	-	218714.33	3510144.33	Метод спутниковых геодезических измерений (определений)	$Mt = \sqrt{(m_0^2 + m_1^2)}$	-
н3649У	-	-	218715.96	3510146.89	Метод спутниковых геодезических измерений (определений)	$Mt = \sqrt{(m_0^2 + m_1^2)}$	-
н3650У	-	-	218710.46	3510150.34	Метод спутниковых геодезических измерений (определений)	$Mt = \sqrt{(m_0^2 + m_1^2)}$	-
н3651У	-	-	218708.84	3510147.76	Метод спутниковых геодезических измерений (определений)	$Mt = \sqrt{(m_0^2 + m_1^2)}$	-
н3648У	-	-	218714.33	3510144.33	Метод спутниковых геодезических измерений (определений)	$Mt = \sqrt{(m_0^2 + m_1^2)}$	-

2. Сведения о частях границ уточняемого земельного участка с кадастровым номером 72:25:0106018:311 :

Обозначение части границ		Горизонтальное проложение (S), м	Описание прохождения части границ	Сведения о согласовании местоположения границ (согласовано/спорное)
от т.	до т.			
1	2	3	4	5
н3648У	н3649У	3.03	-	-
н3649У	н3650У	6.49	-	-
н3650У	н3651У	3.05	-	-
н3651У	н3648У	6.47	-	-

3. Сведения о характеристиках уточняемого земельного участка с кадастровым номером 72:25:0106018:311 :

№ п/п	Наименование характеристики земельного участка	Значение характеристики
1	2	3
1.	Адрес земельного участка	-

3. Сведения о характеристиках уточняемого земельного участка с кадастровым номером 72:25:0106018:311 :

№ п/п	Наименование характеристики земельного участка	Значение характеристики
1	2	3
1.1.	Сведения о местоположении земельного участка (при отсутствии адреса) в структурированном в соответствии с федеральной информационной адресной системой виде	Российская Федерация, Тюменская область, город Ишим
1.2.	Дополнительные сведения о местоположении земельного участка	-
2.	Площадь земельного участка ± величина погрешности определения (вычисления) площади (Р ± ΔР), м2	20 ± 2
3.	Формула, примененная для вычисления предельной погрешности определения площади земельного участка, с подставленными значениями и итоговые (вычисленные) значения (ΔР), м2	ΔР=3.5*Mt*√P=3.5*0,1*√20=2
4.	Площадь земельного участка согласно сведениям Единого государственного реестра недвижимости (Ркад), м2	18
5.	Оценка расхождения Р и Ркад (Р - Ркад), м2	2
6.	Предельные минимальный и максимальный размеры земельного участка (Рмин и Рмакс), м2	- -
7.	Вид (виды) разрешенного использования	Для обслуживания гаража-бокса №17 в составе гаражного кооператива Коммунальник
7.1.	Дополнительные сведения об использовании земельного участка	-
8.	Кадастровый или иной государственный учетный номер (инвентарный) здания, сооружения, объекта незавершенного строительства, расположенного на земельном участке	-
9.	Сведения о земельных участках (землях общего пользования, территории общего пользования), посредством которых обеспечивается доступ	Земли общего пользования
10.	Иные сведения	-

4. Пояснения к сведениям об уточняемом земельном участке с кадастровым номером 72:25:0106018:311 :

1.	-

Сведения об уточняемых земельных участках

1. Сведения о характерных точках границы уточняемого земельного участка с кадастровым номером 72:25:0106018:312 :

Система координат МСК-72, зона 3 **Зона №3**

Обозначение характерных точек границ	Координаты, м				Метод определения координат	Формулы, примененные для расчета средней квадратической погрешности определения координат характерных точек границ (Mt), с подставленными в такие формулы значениями и итоговые (вычисленные) значения Mt, м	Описание закрепления точки
	содержатся в Едином государственном реестре недвижимости		определены в результате выполнения комплексных кадастровых работ				
	X	Y	X	Y			
1	2	3	4	5	6	7	8
н3652У	-	-	218712.54	3510141.51	Метод спутниковых геодезических измерений (определений)	$Mt = \sqrt{(m_0^2 + m_1^2)}$	-
н3648У	-	-	218714.33	3510144.33	Метод спутниковых геодезических измерений (определений)	$Mt = \sqrt{(m_0^2 + m_1^2)}$	-
н3651У	-	-	218708.84	3510147.76	Метод спутниковых геодезических измерений (определений)	$Mt = \sqrt{(m_0^2 + m_1^2)}$	-
н3653У	-	-	218707.09	3510144.98	Метод спутниковых геодезических измерений (определений)	$Mt = \sqrt{(m_0^2 + m_1^2)}$	-
н3652У	-	-	218712.54	3510141.51	Метод спутниковых геодезических измерений (определений)	$Mt = \sqrt{(m_0^2 + m_1^2)}$	-

2. Сведения о частях границ уточняемого земельного участка с кадастровым номером 72:25:0106018:312 :

Обозначение части границ		Горизонтальное проложение (S), м	Описание прохождения части границ	Сведения о согласовании местоположения границ (согласовано/спорное)
от т.	до т.			
1	2	3	4	5
н3652У	н3648У	3.34	-	-
н3648У	н3651У	6.47	-	-
н3651У	н3653У	3.28	-	-
н3653У	н3652У	6.46	-	-

3. Сведения о характеристиках уточняемого земельного участка с кадастровым номером 72:25:0106018:312 :

№ п/п	Наименование характеристики земельного участка	Значение характеристики
1	2	3
1.	Адрес земельного участка	-

3. Сведения о характеристиках уточняемого земельного участка с кадастровым номером 72:25:0106018:312 :

№ п/п	Наименование характеристики земельного участка	Значение характеристики
1	2	3
1.1.	Сведения о местоположении земельного участка (при отсутствии адреса) в структурированном в соответствии с федеральной информационной адресной системой виде	Российская Федерация, Тюменская область, город Ишим
1.2.	Дополнительные сведения о местоположении земельного участка	гараж-бокс № 18 в составе гаражного кооператива "Коммунальник"
2.	Площадь земельного участка ± величина погрешности определения (вычисления) площади (Р ± ΔР), м2	21 ± 2
3.	Формула, примененная для вычисления предельной погрешности определения площади земельного участка, с подставленными значениями и итоговые (вычисленные) значения (ΔР), м2	ΔР=3.5*Mt*√P=3.5*0,1*√21=2
4.	Площадь земельного участка согласно сведениям Единого государственного реестра недвижимости (Ркад), м2	18
5.	Оценка расхождения Р и Ркад (Р - Ркад), м2	3
6.	Предельные минимальный и максимальный размеры земельного участка (Рмин и Рмакс), м2	- -
7.	Вид (виды) разрешенного использования	для гаража-бокса в составе гаражного кооператива "Коммунальник"
7.1.	Дополнительные сведения об использовании земельного участка	-
8.	Кадастровый или иной государственный учетный номер (инвентарный) здания, сооружения, объекта незавершенного строительства, расположенного на земельном участке	-
9.	Сведения о земельных участках (землях общего пользования, территории общего пользования), посредством которых обеспечивается доступ	Земли общего пользования
10.	Иные сведения	-

4. Пояснения к сведениям об уточняемом земельном участке с кадастровым номером 72:25:0106018:312 :

1.	-

Сведения об уточняемых земельных участках

1. Сведения о характерных точках границы уточняемого земельного участка с кадастровым номером 72:25:0106018:317 :

Система координат МСК-72, зона 3 **Зона №3**

Обозначение характерных точек границ	Координаты, м				Метод определения координат	Формулы, примененные для расчета средней квадратической погрешности определения координат характерных точек границ (Mt), с подставленными в такие формулы значениями и итоговые (вычисленные) значения Mt, м	Описание закрепления точки
	содержатся в Едином государственном реестре недвижимости		определены в результате выполнения комплексных кадастровых работ				
	X	Y	X	Y			
1	2	3	4	5	6	7	8
н3654У	-	-	219277.59	3510385.29	Метод спутниковых геодезических измерений (определений)	$Mt = \sqrt{(m_0^2 + m_1^2)}$	-
н3655У	-	-	219281.29	3510390.16	Метод спутниковых геодезических измерений (определений)	$Mt = \sqrt{(m_0^2 + m_1^2)}$	-
н2137У	-	-	219281.40	3510390.32	Метод спутниковых геодезических измерений (определений)	$Mt = \sqrt{(m_0^2 + m_1^2)}$	-
н3656У	-	-	219279.00	3510392.26	Метод спутниковых геодезических измерений (определений)	$Mt = \sqrt{(m_0^2 + m_1^2)}$	-
н3657У	-	-	219274.91	3510387.15	Метод спутниковых геодезических измерений (определений)	$Mt = \sqrt{(m_0^2 + m_1^2)}$	-
н3658У	-	-	219277.43	3510385.38	Метод спутниковых геодезических измерений (определений)	$Mt = \sqrt{(m_0^2 + m_1^2)}$	-
н3654У	-	-	219277.59	3510385.29	Метод спутниковых геодезических измерений (определений)	$Mt = \sqrt{(m_0^2 + m_1^2)}$	-

2. Сведения о частях границ уточняемого земельного участка с кадастровым номером 72:25:0106018:317 :

Обозначение части границ		Горизонтальное проложение (S), м	Описание прохождения части границ	Сведения о согласовании местоположения границ (согласовано/спорное)
от т.	до т.			
1	2	3	4	5
н3654У	н3655У	6.12	-	-
н3655У	н2137У	0.19	-	-
н2137У	н3656У	3.09	-	-
н3656У	н3657У	6.55	-	-

2. Сведения о частях границ уточняемого земельного участка с кадастровым номером 72:25:0106018:317 :

Обозначение части границ		Горизонтальное проложение (S), м	Описание прохождения части границ	Сведения о согласовании местоположения границ (согласовано/спорное)
от т.	до т.			
1	2	3	4	5
н3657У	н3658У	3.08	-	-
н3658У	н3654У	0.18	-	-

3. Сведения о характеристиках уточняемого земельного участка с кадастровым номером 72:25:0106018:317 :

№ п/п	Наименование характеристики земельного участка	Значение характеристики
1	2	3
1.	Адрес земельного участка	-
1.1.	Сведения о местоположении земельного участка (при отсутствии адреса) в структурированном в соответствии с федеральной информационной адресной системой виде	Российская Федерация, Тюменская область, город Ишим
1.2.	Дополнительные сведения о местоположении земельного участка	гк Водник, участок № 98
2.	Площадь земельного участка ± величина погрешности определения (вычисления) площади (Р ± ΔР), м2	20 ± 2
3.	Формула, примененная для вычисления предельной погрешности определения площади земельного участка, с подставленными значениями и итоговые (вычисленные) значения (ΔР), м2	ΔР=3.5*Mt*√P=3.5*0,1*√20=2
4.	Площадь земельного участка согласно сведениям Единого государственного реестра недвижимости (Ркад), м2	19
5.	Оценка расхождения Р и Ркад (Р - Ркад), м2	1
6.	Предельные минимальный и максимальный размеры земельного участка (Рмин и Рмакс), м2	- -
7.	Вид (виды) разрешенного использования	для гаража-бокса в составе гаражного кооператива "Водник" 2 оч
7.1.	Дополнительные сведения об использовании земельного участка	-
8.	Кадастровый или иной государственный учетный номер (инвентарный) здания, сооружения, объекта незавершенного строительства, расположенного на земельном участке	72:25:0106018:2973
9.	Сведения о земельных участках (землях общего пользования, территории общего пользования), посредством которых обеспечивается доступ	Земли общего пользования
10.	Иные сведения	-

4. Пояснения к сведениям об уточняемом земельном участке с кадастровым номером 72:25:0106018:317 :

1.	-

Сведения об уточняемых земельных участках

1. Сведения о характерных точках границы уточняемого земельного участка с кадастровым номером 72:25:0106018:324 :

Система координат МСК-72, зона 3 **Зона №3**

Обозначение характерных точек границ	Координаты, м				Метод определения координат	Формулы, примененные для расчета средней квадратической погрешности определения координат характерных точек границ (Mt), с подставленными в такие формулы значениями и итоговые (вычисленные) значения Mt, м	Описание закрепления точки
	содержатся в Едином государственном реестре недвижимости		определены в результате выполнения комплексных кадастровых работ				
	X	Y	X	Y			
1	2	3	4	5	6	7	8
н3659У	-	-	219294.44	3510371.02	Метод спутниковых геодезических измерений (определений)	$Mt = \sqrt{(m_0^2 + m_1^2)}$	-
н3660У	-	-	219298.59	3510376.06	Метод спутниковых геодезических измерений (определений)	$Mt = \sqrt{(m_0^2 + m_1^2)}$	-
н3661У	-	-	219296.17	3510378.09	Метод спутниковых геодезических измерений (определений)	$Mt = \sqrt{(m_0^2 + m_1^2)}$	-
н3662У	-	-	219292.06	3510373.03	Метод спутниковых геодезических измерений (определений)	$Mt = \sqrt{(m_0^2 + m_1^2)}$	-
н3659У	-	-	219294.44	3510371.02	Метод спутниковых геодезических измерений (определений)	$Mt = \sqrt{(m_0^2 + m_1^2)}$	-

2. Сведения о частях границ уточняемого земельного участка с кадастровым номером 72:25:0106018:324 :

Обозначение части границ		Горизонтальное проложение (S), м	Описание прохождения части границ	Сведения о согласовании местоположения границ (согласовано/спорное)
от т.	до т.			
1	2	3	4	5
н3659У	н3660У	6.53	-	-
н3660У	н3661У	3.16	-	-
н3661У	н3662У	6.52	-	-
н3662У	н3659У	3.12	-	-

3. Сведения о характеристиках уточняемого земельного участка с кадастровым номером 72:25:0106018:324 :

№ п/п	Наименование характеристики земельного участка	Значение характеристики
1	2	3
1.	Адрес земельного участка	-

3. Сведения о характеристиках уточняемого земельного участка с кадастровым номером 72:25:0106018:324 :

№ п/п	Наименование характеристики земельного участка	Значение характеристики
1	2	3
1.1.	Сведения о местоположении земельного участка (при отсутствии адреса) в структурированном в соответствии с федеральной информационной адресной системой виде	Российская Федерация, Тюменская область, город Ишим
1.2.	Дополнительные сведения о местоположении земельного участка	-
2.	Площадь земельного участка ± величина погрешности определения (вычисления) площади (Р ± ΔР), м2	20 ± 2
3.	Формула, примененная для вычисления предельной погрешности определения площади земельного участка, с подставленными значениями и итоговые (вычисленные) значения (ΔР), м2	ΔР=3.5*Mt*√P=3.5*0,1*√20=2
4.	Площадь земельного участка согласно сведениям Единого государственного реестра недвижимости (Ркад), м2	19
5.	Оценка расхождения Р и Ркад (Р - Ркад), м2	1
6.	Предельные минимальный и максимальный размеры земельного участка (Рмин и Рмакс), м2	- -
7.	Вид (виды) разрешенного использования	Для обслуживания гаража-бокса №84 в составе гаражного кооператива Водник
7.1.	Дополнительные сведения об использовании земельного участка	-
8.	Кадастровый или иной государственный учетный номер (инвентарный) здания, сооружения, объекта незавершенного строительства, расположенного на земельном участке	-
9.	Сведения о земельных участках (землях общего пользования, территории общего пользования), посредством которых обеспечивается доступ	Земли общего пользования
10.	Иные сведения	-

4. Пояснения к сведениям об уточняемом земельном участке с кадастровым номером 72:25:0106018:324 :

1.	-

Сведения об уточняемых земельных участках

1. Сведения о характерных точках границы уточняемого земельного участка с кадастровым номером 72:25:0106018:325 :

Система координат МСК-72, зона 3 **Зона №3**

Обозначение характерных точек границ	Координаты, м				Метод определения координат	Формулы, примененные для расчета средней квадратической погрешности определения координат характерных точек границ (Mt), с подставленными в такие формулы значениями и итоговые (вычисленные) значения Mt, м	Описание закрепления точки
	содержатся в Едином государственном реестре недвижимости		определены в результате выполнения комплексных кадастровых работ				
	X	Y	X	Y			
1	2	3	4	5	6	7	8
н3663У	-	-	219329.33	3510368.71	Метод спутниковых геодезических измерений (определений)	$Mt = \sqrt{(m_0^2 + m_1^2)}$	-
н3664У	-	-	219333.30	3510373.52	Метод спутниковых геодезических измерений (определений)	$Mt = \sqrt{(m_0^2 + m_1^2)}$	-
н3665У	-	-	219330.94	3510375.46	Метод спутниковых геодезических измерений (определений)	$Mt = \sqrt{(m_0^2 + m_1^2)}$	-
н3666У	-	-	219326.95	3510370.67	Метод спутниковых геодезических измерений (определений)	$Mt = \sqrt{(m_0^2 + m_1^2)}$	-
н3663У	-	-	219329.33	3510368.71	Метод спутниковых геодезических измерений (определений)	$Mt = \sqrt{(m_0^2 + m_1^2)}$	-

2. Сведения о частях границ уточняемого земельного участка с кадастровым номером 72:25:0106018:325 :

Обозначение части границ		Горизонтальное проложение (S), м	Описание прохождения части границ	Сведения о согласовании местоположения границ (согласовано/спорное)
от т.	до т.			
1	2	3	4	5
н3663У	н3664У	6.24	-	-
н3664У	н3665У	3.06	-	-
н3665У	н3666У	6.23	-	-
н3666У	н3663У	3.08	-	-

3. Сведения о характеристиках уточняемого земельного участка с кадастровым номером 72:25:0106018:325 :

№ п/п	Наименование характеристики земельного участка	Значение характеристики
1	2	3
1.	Адрес земельного участка	-

3. Сведения о характеристиках уточняемого земельного участка с кадастровым номером 72:25:0106018:325 :

№ п/п	Наименование характеристики земельного участка	Значение характеристики
1	2	3
1.1.	Сведения о местоположении земельного участка (при отсутствии адреса) в структурированном в соответствии с федеральной информационной адресной системой виде	Российская Федерация, Тюменская область, город Ишим
1.2.	Дополнительные сведения о местоположении земельного участка	-
2.	Площадь земельного участка ± величина погрешности определения (вычисления) площади (Р ± ΔР), м2	19 ± 2
3.	Формула, примененная для вычисления предельной погрешности определения площади земельного участка, с подставленными значениями и итоговые (вычисленные) значения (ΔР), м2	ΔР=3.5*Mt*√P=3.5*0,1*√19=2
4.	Площадь земельного участка согласно сведениям Единого государственного реестра недвижимости (Ркад), м2	19
5.	Оценка расхождения Р и Ркад (Р - Ркад), м2	-
6.	Предельные минимальный и максимальный размеры земельного участка (Рмин и Рмакс), м2	- -
7.	Вид (виды) разрешенного использования	Для обслуживания гаража-бокса №13 в составе гаражного кооператива Водник
7.1.	Дополнительные сведения об использовании земельного участка	-
8.	Кадастровый или иной государственный учетный номер (инвентарный) здания, сооружения, объекта незавершенного строительства, расположенного на земельном участке	-
9.	Сведения о земельных участках (землях общего пользования, территории общего пользования), посредством которых обеспечивается доступ	Земли общего пользования
10.	Иные сведения	-

4. Пояснения к сведениям об уточняемом земельном участке с кадастровым номером 72:25:0106018:325 :

1.	-

Сведения об уточняемых земельных участках

1. Сведения о характерных точках границы уточняемого земельного участка с кадастровым номером 72:25:0106018:327 :

Система координат МСК-72, зона 3 **Зона №3**

Обозначение характерных точек границ	Координаты, м				Метод определения координат	Формулы, примененные для расчета средней квадратической погрешности определения координат характерных точек границ (Mt), с подставленными в такие формулы значениями и итоговые (вычисленные) значения Mt, м	Описание закрепления точки
	содержатся в Едином государственном реестре недвижимости		определены в результате выполнения комплексных кадастровых работ				
	X	Y	X	Y			
1	2	3	4	5	6	7	8
н3667У	-	-	219316.37	3510387.72	Метод спутниковых геодезических измерений (определений)	$Mt = \sqrt{(m_0^2 + m_1^2)}$	-
н3668У	-	-	219320.33	3510392.47	Метод спутниковых геодезических измерений (определений)	$Mt = \sqrt{(m_0^2 + m_1^2)}$	-
н3669У	-	-	219317.94	3510394.39	Метод спутниковых геодезических измерений (определений)	$Mt = \sqrt{(m_0^2 + m_1^2)}$	-
н3670У	-	-	219314.11	3510389.55	Метод спутниковых геодезических измерений (определений)	$Mt = \sqrt{(m_0^2 + m_1^2)}$	-
н3667У	-	-	219316.37	3510387.72	Метод спутниковых геодезических измерений (определений)	$Mt = \sqrt{(m_0^2 + m_1^2)}$	-

2. Сведения о частях границ уточняемого земельного участка с кадастровым номером 72:25:0106018:327 :

Обозначение части границ		Горизонтальное проложение (S), м	Описание прохождения части границ	Сведения о согласовании местоположения границ (согласовано/спорное)
от т.	до т.			
1	2	3	4	5
н3667У	н3668У	6.18	-	-
н3668У	н3669У	3.07	-	-
н3669У	н3670У	6.17	-	-
н3670У	н3667У	2.91	-	-

3. Сведения о характеристиках уточняемого земельного участка с кадастровым номером 72:25:0106018:327 :

№ п/п	Наименование характеристики земельного участка	Значение характеристики
1	2	3
1.	Адрес земельного участка	-

3. Сведения о характеристиках уточняемого земельного участка с кадастровым номером 72:25:0106018:327 :

№ п/п	Наименование характеристики земельного участка	Значение характеристики
1	2	3
1.1.	Сведения о местоположении земельного участка (при отсутствии адреса) в структурированном в соответствии с федеральной информационной адресной системой виде	Российская Федерация, Тюменская область, город Ишим
1.2.	Дополнительные сведения о местоположении земельного участка	-
2.	Площадь земельного участка ± величина погрешности определения (вычисления) площади (Р ± ΔР), м2	18 ± 1
3.	Формула, примененная для вычисления предельной погрешности определения площади земельного участка, с подставленными значениями и итоговые (вычисленные) значения (ΔР), м2	ΔР=3.5*Mt*√P=3.5*0,1*√18=1
4.	Площадь земельного участка согласно сведениям Единого государственного реестра недвижимости (Ркад), м2	18
5.	Оценка расхождения Р и Ркад (Р - Ркад), м2	-
6.	Предельные минимальный и максимальный размеры земельного участка (Рмин и Рмакс), м2	- -
7.	Вид (виды) разрешенного использования	Для обслуживания гаража-бокса № 28 в составе гаражного кооператива Водник
7.1.	Дополнительные сведения об использовании земельного участка	-
8.	Кадастровый или иной государственный учетный номер (инвентарный) здания, сооружения, объекта незавершенного строительства, расположенного на земельном участке	-
9.	Сведения о земельных участках (землях общего пользования, территории общего пользования), посредством которых обеспечивается доступ	Земли общего пользования
10.	Иные сведения	-

4. Пояснения к сведениям об уточняемом земельном участке с кадастровым номером 72:25:0106018:327 :

1.	-

Сведения об уточняемых земельных участках

1. Сведения о характерных точках границы уточняемого земельного участка с кадастровым номером 72:25:0106018:328 :

Система координат МСК-72, зона 3 **Зона №3**

Обозначение характерных точек границ	Координаты, м				Метод определения координат	Формулы, примененные для расчета средней квадратической погрешности определения координат характерных точек границ (Mt), с подставленными в такие формулы значениями и итоговые (вычисленные) значения Mt, м	Описание закрепления точки
	содержатся в Едином государственном реестре недвижимости		определены в результате выполнения комплексных кадастровых работ				
	X	Y	X	Y			
1	2	3	4	5	6	7	8
н3671У	-	-	219326.00	3510379.59	Метод спутниковых геодезических измерений (определений)	$Mt = \sqrt{(m_0^2 + m_1^2)}$	-
н3672У	-	-	219329.92	3510384.32	Метод спутниковых геодезических измерений (определений)	$Mt = \sqrt{(m_0^2 + m_1^2)}$	-
н3673У	-	-	219327.58	3510386.29	Метод спутниковых геодезических измерений (определений)	$Mt = \sqrt{(m_0^2 + m_1^2)}$	-
н3674У	-	-	219323.65	3510381.53	Метод спутниковых геодезических измерений (определений)	$Mt = \sqrt{(m_0^2 + m_1^2)}$	-
н3671У	-	-	219326.00	3510379.59	Метод спутниковых геодезических измерений (определений)	$Mt = \sqrt{(m_0^2 + m_1^2)}$	-

2. Сведения о частях границ уточняемого земельного участка с кадастровым номером 72:25:0106018:328 :

Обозначение части границ		Горизонтальное проложение (S), м	Описание прохождения части границ	Сведения о согласовании местоположения границ (согласовано/спорное)
от т.	до т.			
1	2	3	4	5
н3671У	н3672У	6.14	-	-
н3672У	н3673У	3.06	-	-
н3673У	н3674У	6.17	-	-
н3674У	н3671У	3.05	-	-

3. Сведения о характеристиках уточняемого земельного участка с кадастровым номером 72:25:0106018:328 :

№ п/п	Наименование характеристики земельного участка	Значение характеристики
1	2	3
1.	Адрес земельного участка	-

3. Сведения о характеристиках уточняемого земельного участка с кадастровым номером 72:25:0106018:328 :

№ п/п	Наименование характеристики земельного участка	Значение характеристики
1	2	3
1.1.	Сведения о местоположении земельного участка (при отсутствии адреса) в структурированном в соответствии с федеральной информационной адресной системой виде	Российская Федерация, Тюменская область, город Ишим
1.2.	Дополнительные сведения о местоположении земельного участка	-
2.	Площадь земельного участка ± величина погрешности определения (вычисления) площади (Р ± ΔР), м2	19 ± 2
3.	Формула, примененная для вычисления предельной погрешности определения площади земельного участка, с подставленными значениями и итоговые (вычисленные) значения (ΔР), м2	ΔР=3.5*Mt*√P=3.5*0,1*√19=2
4.	Площадь земельного участка согласно сведениям Единого государственного реестра недвижимости (Ркад), м2	19
5.	Оценка расхождения Р и Ркад (Р - Ркад), м2	-
6.	Предельные минимальный и максимальный размеры земельного участка (Рмин и Рмакс), м2	- -
7.	Вид (виды) разрешенного использования	Для обслуживания гаража-бокса №20 в составе гаражного кооператива Водник
7.1.	Дополнительные сведения об использовании земельного участка	-
8.	Кадастровый или иной государственный учетный номер (инвентарный) здания, сооружения, объекта незавершенного строительства, расположенного на земельном участке	-
9.	Сведения о земельных участках (землях общего пользования, территории общего пользования), посредством которых обеспечивается доступ	Земли общего пользования
10.	Иные сведения	-

4. Пояснения к сведениям об уточняемом земельном участке с кадастровым номером 72:25:0106018:328 :

1.	-

Сведения об уточняемых земельных участках

1. Сведения о характерных точках границы уточняемого земельного участка с кадастровым номером 72:25:0106018:330 :

Система координат МСК-72, зона 3 **Зона №3**

Обозначение характерных точек границ	Координаты, м				Метод определения координат	Формулы, примененные для расчета средней квадратической погрешности определения координат характерных точек границ (Mt), с подставленными в такие формулы значениями и итоговые (вычисленные) значения Mt, м	Описание закрепления точки
	содержатся в Едином государственном реестре недвижимости		определены в результате выполнения комплексных кадастровых работ				
	X	Y	X	Y			
1	2	3	4	5	6	7	8
н3675У	-	-	219278.91	3510392.38	Метод спутниковых геодезических измерений (определений)	$Mt = \sqrt{(m_0^2 + m_1^2)}$	-
н3676У	-	-	219282.93	3510397.34	Метод спутниковых геодезических измерений (определений)	$Mt = \sqrt{(m_0^2 + m_1^2)}$	-
н3677У	-	-	219280.47	3510399.40	Метод спутниковых геодезических измерений (определений)	$Mt = \sqrt{(m_0^2 + m_1^2)}$	-
н3678У	-	-	219276.33	3510394.45	Метод спутниковых геодезических измерений (определений)	$Mt = \sqrt{(m_0^2 + m_1^2)}$	-
н3675У	-	-	219278.91	3510392.38	Метод спутниковых геодезических измерений (определений)	$Mt = \sqrt{(m_0^2 + m_1^2)}$	-

2. Сведения о частях границ уточняемого земельного участка с кадастровым номером 72:25:0106018:330 :

Обозначение части границ		Горизонтальное проложение (S), м	Описание прохождения части границ	Сведения о согласовании местоположения границ (согласовано/спорное)
от т.	до т.			
1	2	3	4	5
н3675У	н3676У	6.38	-	-
н3676У	н3677У	3.21	-	-
н3677У	н3678У	6.45	-	-
н3678У	н3675У	3.31	-	-

3. Сведения о характеристиках уточняемого земельного участка с кадастровым номером 72:25:0106018:330 :

№ п/п	Наименование характеристики земельного участка	Значение характеристики
1	2	3
1.	Адрес земельного участка	-

3. Сведения о характеристиках уточняемого земельного участка с кадастровым номером 72:25:0106018:330 :

№ п/п	Наименование характеристики земельного участка	Значение характеристики
1	2	3
1.1.	Сведения о местоположении земельного участка (при отсутствии адреса) в структурированном в соответствии с федеральной информационной адресной системой виде	Российская Федерация, Тюменская область, город Ишим
1.2.	Дополнительные сведения о местоположении земельного участка	гк Водник, участок № 99
2.	Площадь земельного участка ± величина погрешности определения (вычисления) площади (Р ± ΔР), м2	21 ± 2
3.	Формула, примененная для вычисления предельной погрешности определения площади земельного участка, с подставленными значениями и итоговые (вычисленные) значения (ΔР), м2	ΔР=3.5*Mt*√P=3.5*0,1*√21=2
4.	Площадь земельного участка согласно сведениям Единого государственного реестра недвижимости (Ркад), м2	19
5.	Оценка расхождения Р и Ркад (Р - Ркад), м2	2
6.	Предельные минимальный и максимальный размеры земельного участка (Рмин и Рмакс), м2	- -
7.	Вид (виды) разрешенного использования	для гаража-бокса в составе гаражного кооператива "Водник"
7.1.	Дополнительные сведения об использовании земельного участка	-
8.	Кадастровый или иной государственный учетный номер (инвентарный) здания, сооружения, объекта незавершенного строительства, расположенного на земельном участке	-
9.	Сведения о земельных участках (землях общего пользования, территории общего пользования), посредством которых обеспечивается доступ	Земли общего пользования
10.	Иные сведения	-

4. Пояснения к сведениям об уточняемом земельном участке с кадастровым номером 72:25:0106018:330 :

1.	-

Сведения об уточняемых земельных участках

1. Сведения о характерных точках границы уточняемого земельного участка с кадастровым номером 72:25:0106018:332 :

Система координат МСК-72, зона 3 **Зона №3**

Обозначение характерных точек границ	Координаты, м				Метод определения координат	Формулы, примененные для расчета средней квадратической погрешности определения координат характерных точек границ (Mt), с подставленными в такие формулы значениями и итоговые (вычисленные) значения Mt, м	Описание закрепления точки
	содержатся в Едином государственном реестре недвижимости		определены в результате выполнения комплексных кадастровых работ				
	X	Y	X	Y			
1	2	3	4	5	6	7	8
н3679У	-	-	219298.62	3510376.41	Метод спутниковых геодезических измерений (определений)	$Mt = \sqrt{(m_0^2 + m_1^2)}$	-
н3680У	-	-	219302.55	3510381.22	Метод спутниковых геодезических измерений (определений)	$Mt = \sqrt{(m_0^2 + m_1^2)}$	-
н3681У	-	-	219300.12	3510383.18	Метод спутниковых геодезических измерений (определений)	$Mt = \sqrt{(m_0^2 + m_1^2)}$	-
н3682У	-	-	219296.19	3510378.47	Метод спутниковых геодезических измерений (определений)	$Mt = \sqrt{(m_0^2 + m_1^2)}$	-
н3679У	-	-	219298.62	3510376.41	Метод спутниковых геодезических измерений (определений)	$Mt = \sqrt{(m_0^2 + m_1^2)}$	-

2. Сведения о частях границ уточняемого земельного участка с кадастровым номером 72:25:0106018:332 :

Обозначение части границ		Горизонтальное проложение (S), м	Описание прохождения части границ	Сведения о согласовании местоположения границ (согласовано/спорное)
от т.	до т.			
1	2	3	4	5
н3679У	н3680У	6.21	-	-
н3680У	н3681У	3.12	-	-
н3681У	н3682У	6.13	-	-
н3682У	н3679У	3.19	-	-

3. Сведения о характеристиках уточняемого земельного участка с кадастровым номером 72:25:0106018:332 :

№ п/п	Наименование характеристики земельного участка	Значение характеристики
1	2	3
1.	Адрес земельного участка	-

3. Сведения о характеристиках уточняемого земельного участка с кадастровым номером 72:25:0106018:332 :

№ п/п	Наименование характеристики земельного участка	Значение характеристики
1	2	3
1.1.	Сведения о местоположении земельного участка (при отсутствии адреса) в структурированном в соответствии с федеральной информационной адресной системой виде	Российская Федерация, Тюменская область, город Ишим
1.2.	Дополнительные сведения о местоположении земельного участка	-
2.	Площадь земельного участка ± величина погрешности определения (вычисления) площади (Р ± ΔР), м2	19 ± 2
3.	Формула, примененная для вычисления предельной погрешности определения площади земельного участка, с подставленными значениями и итоговые (вычисленные) значения (ΔР), м2	ΔР=3.5*Mt*√P=3.5*0,1*√19=2
4.	Площадь земельного участка согласно сведениям Единого государственного реестра недвижимости (Ркад), м2	19
5.	Оценка расхождения Р и Ркад (Р - Ркад), м2	-
6.	Предельные минимальный и максимальный размеры земельного участка (Рмин и Рмакс), м2	- -
7.	Вид (виды) разрешенного использования	Для обслуживания гаража-бокса №83 в составе гаражного кооператива Водник
7.1.	Дополнительные сведения об использовании земельного участка	-
8.	Кадастровый или иной государственный учетный номер (инвентарный) здания, сооружения, объекта незавершенного строительства, расположенного на земельном участке	-
9.	Сведения о земельных участках (землях общего пользования, территории общего пользования), посредством которых обеспечивается доступ	Земли общего пользования
10.	Иные сведения	-

4. Пояснения к сведениям об уточняемом земельном участке с кадастровым номером 72:25:0106018:332 :

1.	-

Сведения об уточняемых земельных участках

1. Сведения о характерных точках границы уточняемого земельного участка с кадастровым номером 72:25:0106018:333 :

Система координат МСК-72, зона 3 **Зона №3**

Обозначение характерных точек границ	Координаты, м				Метод определения координат	Формулы, примененные для расчета средней квадратической погрешности определения координат характерных точек границ (Mt), с подставленными в такие формулы значениями и итоговые (вычисленные) значения Mt, м	Описание закрепления точки
	содержатся в Едином государственном реестре недвижимости		определены в результате выполнения комплексных кадастровых работ				
	X	Y	X	Y			
1	2	3	4	5	6	7	8
н3683У	-	-	219302.84	3510372.16	Метод спутниковых геодезических измерений (определений)	$Mt = \sqrt{(m_0^2 + m_1^2)}$	-
н3684У	-	-	219307.26	3510377.32	Метод спутниковых геодезических измерений (определений)	$Mt = \sqrt{(m_0^2 + m_1^2)}$	-
н3685У	-	-	219305.00	3510379.34	Метод спутниковых геодезических измерений (определений)	$Mt = \sqrt{(m_0^2 + m_1^2)}$	-
н3686У	-	-	219300.58	3510374.09	Метод спутниковых геодезических измерений (определений)	$Mt = \sqrt{(m_0^2 + m_1^2)}$	-
н3683У	-	-	219302.84	3510372.16	Метод спутниковых геодезических измерений (определений)	$Mt = \sqrt{(m_0^2 + m_1^2)}$	-

2. Сведения о частях границ уточняемого земельного участка с кадастровым номером 72:25:0106018:333 :

Обозначение части границ		Горизонтальное проложение (S), м	Описание прохождения части границ	Сведения о согласовании местоположения границ (согласовано/спорное)
от т.	до т.			
1	2	3	4	5
н3683У	н3684У	6.79	-	-
н3684У	н3685У	3.03	-	-
н3685У	н3686У	6.86	-	-
н3686У	н3683У	2.97	-	-

3. Сведения о характеристиках уточняемого земельного участка с кадастровым номером 72:25:0106018:333 :

№ п/п	Наименование характеристики земельного участка	Значение характеристики
1	2	3
1.	Адрес земельного участка	-

3. Сведения о характеристиках уточняемого земельного участка с кадастровым номером 72:25:0106018:333 :

№ п/п	Наименование характеристики земельного участка	Значение характеристики
1	2	3
1.1.	Сведения о местоположении земельного участка (при отсутствии адреса) в структурированном в соответствии с федеральной информационной адресной системой виде	Российская Федерация, Тюменская область, город Ишим
1.2.	Дополнительные сведения о местоположении земельного участка	-
2.	Площадь земельного участка ± величина погрешности определения (вычисления) площади (Р ± ΔР), м2	20 ± 2
3.	Формула, примененная для вычисления предельной погрешности определения площади земельного участка, с подставленными значениями и итоговые (вычисленные) значения (ΔР), м2	ΔР=3.5*Mt*√P=3.5*0,1*√20=2
4.	Площадь земельного участка согласно сведениям Единого государственного реестра недвижимости (Ркад), м2	19
5.	Оценка расхождения Р и Ркад (Р - Ркад), м2	1
6.	Предельные минимальный и максимальный размеры земельного участка (Рмин и Рмакс), м2	- -
7.	Вид (виды) разрешенного использования	Для обслуживания гаража-бокса №79 в составе гаражного кооператива Водник
7.1.	Дополнительные сведения об использовании земельного участка	-
8.	Кадастровый или иной государственный учетный номер (инвентарный) здания, сооружения, объекта незавершенного строительства, расположенного на земельном участке	-
9.	Сведения о земельных участках (землях общего пользования, территории общего пользования), посредством которых обеспечивается доступ	Земли общего пользования
10.	Иные сведения	-

4. Пояснения к сведениям об уточняемом земельном участке с кадастровым номером 72:25:0106018:333 :

1.	-

Сведения об уточняемых земельных участках

1. Сведения о характерных точках границы уточняемого земельного участка с кадастровым номером 72:25:0106018:334 :

Система координат МСК-72, зона 3 **Зона №3**

Обозначение характерных точек границ	Координаты, м				Метод определения координат	Формулы, примененные для расчета средней квадратической погрешности определения координат характерных точек границ (Mt), с подставленными в такие формулы значениями и итоговые (вычисленные) значения Mt, м	Описание закрепления точки
	содержатся в Едином государственном реестре недвижимости		определены в результате выполнения комплексных кадастровых работ				
	X	Y	X	Y			
1	2	3	4	5	6	7	8
н3687У	-	-	219315.33	3510361.93	Метод спутниковых геодезических измерений (определений)	$Mt = \sqrt{(m_0^2 + m_1^2)}$	-
н3688У	-	-	219319.45	3510367.11	Метод спутниковых геодезических измерений (определений)	$Mt = \sqrt{(m_0^2 + m_1^2)}$	-
н3689У	-	-	219317.09	3510369.06	Метод спутниковых геодезических измерений (определений)	$Mt = \sqrt{(m_0^2 + m_1^2)}$	-
н3690У	-	-	219312.86	3510363.85	Метод спутниковых геодезических измерений (определений)	$Mt = \sqrt{(m_0^2 + m_1^2)}$	-
н3687У	-	-	219315.33	3510361.93	Метод спутниковых геодезических измерений (определений)	$Mt = \sqrt{(m_0^2 + m_1^2)}$	-

2. Сведения о частях границ уточняемого земельного участка с кадастровым номером 72:25:0106018:334 :

Обозначение части границ		Горизонтальное проложение (S), м	Описание прохождения части границ	Сведения о согласовании местоположения границ (согласовано/спорное)
от т.	до т.			
1	2	3	4	5
н3687У	н3688У	6.62	-	-
н3688У	н3689У	3.06	-	-
н3689У	н3690У	6.71	-	-
н3690У	н3687У	3.13	-	-

3. Сведения о характеристиках уточняемого земельного участка с кадастровым номером 72:25:0106018:334 :

№ п/п	Наименование характеристики земельного участка	Значение характеристики
1	2	3
1.	Адрес земельного участка	-

3. Сведения о характеристиках уточняемого земельного участка с кадастровым номером 72:25:0106018:334 :

№ п/п	Наименование характеристики земельного участка	Значение характеристики
1	2	3
1.1.	Сведения о местоположении земельного участка (при отсутствии адреса) в структурированном в соответствии с федеральной информационной адресной системой виде	Российская Федерация, Тюменская область, город Ишим
1.2.	Дополнительные сведения о местоположении земельного участка	-
2.	Площадь земельного участка ± величина погрешности определения (вычисления) площади (Р ± ΔР), м2	21 ± 2
3.	Формула, примененная для вычисления предельной погрешности определения площади земельного участка, с подставленными значениями и итоговые (вычисленные) значения (ΔР), м2	ΔР=3.5*Mt*√P=3.5*0,1*√21=2
4.	Площадь земельного участка согласно сведениям Единого государственного реестра недвижимости (Ркад), м2	19
5.	Оценка расхождения Р и Ркад (Р - Ркад), м2	2
6.	Предельные минимальный и максимальный размеры земельного участка (Рмин и Рмакс), м2	- -
7.	Вид (виды) разрешенного использования	Для обслуживания гаража-бокса №69 в составе гаражного кооператива Водник
7.1.	Дополнительные сведения об использовании земельного участка	-
8.	Кадастровый или иной государственный учетный номер (инвентарный) здания, сооружения, объекта незавершенного строительства, расположенного на земельном участке	-
9.	Сведения о земельных участках (землях общего пользования, территории общего пользования), посредством которых обеспечивается доступ	Земли общего пользования
10.	Иные сведения	-

4. Пояснения к сведениям об уточняемом земельном участке с кадастровым номером 72:25:0106018:334 :

1.	-

Сведения об уточняемых земельных участках

1. Сведения о характерных точках границы уточняемого земельного участка с кадастровым номером 72:25:0106018:335 :

Система координат МСК-72, зона 3 **Зона №3**

Обозначение характерных точек границ	Координаты, м				Метод определения координат	Формулы, примененные для расчета средней квадратической погрешности определения координат характерных точек границ (Mt), с подставленными в такие формулы значениями и итоговые (вычисленные) значения Mt, м	Описание закрепления точки
	содержатся в Едином государственном реестре недвижимости		определены в результате выполнения комплексных кадастровых работ				
	X	Y	X	Y			
1	2	3	4	5	6	7	8
н3691У	-	-	219320.29	3510357.99	Метод спутниковых геодезических измерений (определений)	$Mt = \sqrt{(m_0^2 + m_1^2)}$	-
н3692У	-	-	219324.48	3510362.96	Метод спутниковых геодезических измерений (определений)	$Mt = \sqrt{(m_0^2 + m_1^2)}$	-
н3693У	-	-	219322.00	3510365.09	Метод спутниковых геодезических измерений (определений)	$Mt = \sqrt{(m_0^2 + m_1^2)}$	-
н3694У	-	-	219317.84	3510359.90	Метод спутниковых геодезических измерений (определений)	$Mt = \sqrt{(m_0^2 + m_1^2)}$	-
н3691У	-	-	219320.29	3510357.99	Метод спутниковых геодезических измерений (определений)	$Mt = \sqrt{(m_0^2 + m_1^2)}$	-

2. Сведения о частях границ уточняемого земельного участка с кадастровым номером 72:25:0106018:335 :

Обозначение части границ		Горизонтальное проложение (S), м	Описание прохождения части границ	Сведения о согласовании местоположения границ (согласовано/спорное)
от т.	до т.			
1	2	3	4	5
н3691У	н3692У	6.50	-	-
н3692У	н3693У	3.27	-	-
н3693У	н3694У	6.65	-	-
н3694У	н3691У	3.11	-	-

3. Сведения о характеристиках уточняемого земельного участка с кадастровым номером 72:25:0106018:335 :

№ п/п	Наименование характеристики земельного участка	Значение характеристики
1	2	3
1.	Адрес земельного участка	-

3. Сведения о характеристиках уточняемого земельного участка с кадастровым номером 72:25:0106018:335 :

№ п/п	Наименование характеристики земельного участка	Значение характеристики
1	2	3
1.1.	Сведения о местоположении земельного участка (при отсутствии адреса) в структурированном в соответствии с федеральной информационной адресной системой виде	Российская Федерация, Тюменская область, город Ишим
1.2.	Дополнительные сведения о местоположении земельного участка	-
2.	Площадь земельного участка ± величина погрешности определения (вычисления) площади (Р ± ΔР), м2	21 ± 2
3.	Формула, примененная для вычисления предельной погрешности определения площади земельного участка, с подставленными значениями и итоговые (вычисленные) значения (ΔР), м2	ΔР=3.5*Mt*√P=3.5*0,1*√21=2
4.	Площадь земельного участка согласно сведениям Единого государственного реестра недвижимости (Ркад), м2	19
5.	Оценка расхождения Р и Ркад (Р - Ркад), м2	2
6.	Предельные минимальный и максимальный размеры земельного участка (Рмин и Рмакс), м2	- -
7.	Вид (виды) разрешенного использования	Для обслуживания гаража-бокса №65 в составе гаражного кооператива Водник
7.1.	Дополнительные сведения об использовании земельного участка	-
8.	Кадастровый или иной государственный учетный номер (инвентарный) здания, сооружения, объекта незавершенного строительства, расположенного на земельном участке	-
9.	Сведения о земельных участках (землях общего пользования, территории общего пользования), посредством которых обеспечивается доступ	Земли общего пользования
10.	Иные сведения	-

4. Пояснения к сведениям об уточняемом земельном участке с кадастровым номером 72:25:0106018:335 :

1.	-

Сведения об уточняемых земельных участках

1. Сведения о характерных точках границы уточняемого земельного участка с кадастровым номером 72:25:0106018:337 :

Система координат МСК-72, зона 3 **Зона №3**

Обозначение характерных точек границ	Координаты, м				Метод определения координат	Формулы, примененные для расчета средней квадратической погрешности определения координат характерных точек границ (Mt), с подставленными в такие формулы значениями и итоговые (вычисленные) значения Mt, м	Описание закрепления точки
	содержатся в Едином государственном реестре недвижимости		определены в результате выполнения комплексных кадастровых работ				
	X	Y	X	Y			
1	2	3	4	5	6	7	8
н3695У	-	-	219327.89	3510351.95	Метод спутниковых геодезических измерений (определений)	$Mt = \sqrt{(m_0^2 + m_1^2)}$	-
н3696У	-	-	219331.90	3510356.83	Метод спутниковых геодезических измерений (определений)	$Mt = \sqrt{(m_0^2 + m_1^2)}$	-
н3697У	-	-	219329.42	3510358.84	Метод спутниковых геодезических измерений (определений)	$Mt = \sqrt{(m_0^2 + m_1^2)}$	-
н3698У	-	-	219325.45	3510353.99	Метод спутниковых геодезических измерений (определений)	$Mt = \sqrt{(m_0^2 + m_1^2)}$	-
н3695У	-	-	219327.89	3510351.95	Метод спутниковых геодезических измерений (определений)	$Mt = \sqrt{(m_0^2 + m_1^2)}$	-

2. Сведения о частях границ уточняемого земельного участка с кадастровым номером 72:25:0106018:337 :

Обозначение части границ		Горизонтальное проложение (S), м	Описание прохождения части границ	Сведения о согласовании местоположения границ (согласовано/спорное)
от т.	до т.			
1	2	3	4	5
н3695У	н3696У	6.32	-	-
н3696У	н3697У	3.19	-	-
н3697У	н3698У	6.27	-	-
н3698У	н3695У	3.18	-	-

3. Сведения о характеристиках уточняемого земельного участка с кадастровым номером 72:25:0106018:337 :

№ п/п	Наименование характеристики земельного участка	Значение характеристики
1	2	3
1.	Адрес земельного участка	-

3. Сведения о характеристиках уточняемого земельного участка с кадастровым номером 72:25:0106018:337 :

№ п/п	Наименование характеристики земельного участка	Значение характеристики
1	2	3
1.1.	Сведения о местоположении земельного участка (при отсутствии адреса) в структурированном в соответствии с федеральной информационной адресной системой виде	Российская Федерация, Тюменская область, город Ишим
1.2.	Дополнительные сведения о местоположении земельного участка	-
2.	Площадь земельного участка ± величина погрешности определения (вычисления) площади (Р ± ΔР), м2	20 ± 2
3.	Формула, примененная для вычисления предельной погрешности определения площади земельного участка, с подставленными значениями и итоговые (вычисленные) значения (ΔР), м2	ΔР=3.5*Mt*√P=3.5*0,1*√20=2
4.	Площадь земельного участка согласно сведениям Единого государственного реестра недвижимости (Ркад), м2	19
5.	Оценка расхождения Р и Ркад (Р - Ркад), м2	1
6.	Предельные минимальный и максимальный размеры земельного участка (Рмин и Рмакс), м2	- -
7.	Вид (виды) разрешенного использования	Для обслуживания гаража-бокса №59 в составе гаражного кооператива Водник
7.1.	Дополнительные сведения об использовании земельного участка	-
8.	Кадастровый или иной государственный учетный номер (инвентарный) здания, сооружения, объекта незавершенного строительства, расположенного на земельном участке	-
9.	Сведения о земельных участках (землях общего пользования, территории общего пользования), посредством которых обеспечивается доступ	Земли общего пользования
10.	Иные сведения	-

4. Пояснения к сведениям об уточняемом земельном участке с кадастровым номером 72:25:0106018:337 :

1.	-

Сведения об уточняемых земельных участках

1. Сведения о характерных точках границы уточняемого земельного участка с кадастровым номером 72:25:0106018:340 :

Система координат МСК-72, зона 3 **Зона №3**

Обозначение характерных точек границ	Координаты, м				Метод определения координат	Формулы, примененные для расчета средней квадратической погрешности определения координат характерных точек границ (Mt), с подставленными в такие формулы значениями и итоговые (вычисленные) значения Mt, м	Описание закрепления точки
	содержатся в Едином государственном реестре недвижимости		определены в результате выполнения комплексных кадастровых работ				
	X	Y	X	Y			
1	2	3	4	5	6	7	8
н3699У	-	-	219332.75	3510348.00	Метод спутниковых геодезических измерений (определений)	$Mt = \sqrt{(m_0^2 + m_1^2)}$	-
н3700У	-	-	219336.62	3510352.73	Метод спутниковых геодезических измерений (определений)	$Mt = \sqrt{(m_0^2 + m_1^2)}$	-
н3701У	-	-	219334.09	3510354.76	Метод спутниковых геодезических измерений (определений)	$Mt = \sqrt{(m_0^2 + m_1^2)}$	-
н3702У	-	-	219330.08	3510350.11	Метод спутниковых геодезических измерений (определений)	$Mt = \sqrt{(m_0^2 + m_1^2)}$	-
н3703У	-	-	219332.33	3510348.32	Метод спутниковых геодезических измерений (определений)	$Mt = \sqrt{(m_0^2 + m_1^2)}$	-
н3699У	-	-	219332.75	3510348.00	Метод спутниковых геодезических измерений (определений)	$Mt = \sqrt{(m_0^2 + m_1^2)}$	-

2. Сведения о частях границ уточняемого земельного участка с кадастровым номером 72:25:0106018:340 :

Обозначение части границ		Горизонтальное проложение (S), м	Описание прохождения части границ	Сведения о согласовании местоположения границ (согласовано/спорное)
от т.	до т.			
1	2	3	4	5
н3699У	н3700У	6.11	-	-
н3700У	н3701У	3.24	-	-
н3701У	н3702У	6.14	-	-
н3702У	н3703У	2.88	-	-
н3703У	н3699У	0.53	-	-

3. Сведения о характеристиках уточняемого земельного участка с кадастровым номером 72:25:0106018:340 :

№ п/п	Наименование характеристики земельного участка	Значение характеристики
1	2	3
1.	Адрес земельного участка	-
1.1.	Сведения о местоположении земельного участка (при отсутствии адреса) в структурированном в соответствии с федеральной информационной адресной системой виде	Российская Федерация, Тюменская область, город Ишим
1.2.	Дополнительные сведения о местоположении земельного участка	-
2.	Площадь земельного участка ± величина погрешности определения (вычисления) площади (Р ± ΔР), м2	20 ± 2
3.	Формула, примененная для вычисления предельной погрешности определения площади земельного участка, с подставленными значениями и итоговые (вычисленные) значения (ΔР), м2	ΔР=3.5*Mt*√P=3.5*0,1*√20=2
4.	Площадь земельного участка согласно сведениям Единого государственного реестра недвижимости (Ркад), м2	19
5.	Оценка расхождения Р и Ркад (Р - Ркад), м2	1
6.	Предельные минимальный и максимальный размеры земельного участка (Рмин и Рмакс), м2	- -
7.	Вид (виды) разрешенного использования	Для обслуживания гаража-бокса №55 в составе гаражного кооператива Водник
7.1.	Дополнительные сведения об использовании земельного участка	-
8.	Кадастровый или иной государственный учетный номер (инвентарный) здания, сооружения, объекта незавершенного строительства, расположенного на земельном участке	72:25:0106018:2959
9.	Сведения о земельных участках (землях общего пользования, территории общего пользования), посредством которых обеспечивается доступ	Земли общего пользования
10.	Иные сведения	-

4. Пояснения к сведениям об уточняемом земельном участке с кадастровым номером 72:25:0106018:340 :

1.	-

Сведения об уточняемых земельных участках

1. Сведения о характерных точках границы уточняемого земельного участка с кадастровым номером 72:25:0106018:341 :

Система координат МСК-72, зона 3 **Зона №3**

Обозначение характерных точек границ	Координаты, м				Метод определения координат	Формулы, примененные для расчета средней квадратической погрешности определения координат характерных точек границ (Mt), с подставленными в такие формулы значениями и итоговые (вычисленные) значения Mt, м	Описание закрепления точки
	содержатся в Едином государственном реестре недвижимости		определены в результате выполнения комплексных кадастровых работ				
	X	Y	X	Y			
1	2	3	4	5	6	7	8
н3704У	-	-	219282.79	3510407.26	Метод спутниковых геодезических измерений (определений)	$Mt = \sqrt{(m_0^2 + m_1^2)}$	-
н3705У	-	-	219286.83	3510412.10	Метод спутниковых геодезических измерений (определений)	$Mt = \sqrt{(m_0^2 + m_1^2)}$	-
н3706У	-	-	219284.23	3510414.21	Метод спутниковых геодезических измерений (определений)	$Mt = \sqrt{(m_0^2 + m_1^2)}$	-
н3707У	-	-	219280.22	3510409.46	Метод спутниковых геодезических измерений (определений)	$Mt = \sqrt{(m_0^2 + m_1^2)}$	-
н3704У	-	-	219282.79	3510407.26	Метод спутниковых геодезических измерений (определений)	$Mt = \sqrt{(m_0^2 + m_1^2)}$	-

2. Сведения о частях границ уточняемого земельного участка с кадастровым номером 72:25:0106018:341 :

Обозначение части границ		Горизонтальное проложение (S), м	Описание прохождения части границ	Сведения о согласовании местоположения границ (согласовано/спорное)
от т.	до т.			
1	2	3	4	5
н3704У	н3705У	6.30	-	-
н3705У	н3706У	3.35	-	-
н3706У	н3707У	6.22	-	-
н3707У	н3704У	3.38	-	-

3. Сведения о характеристиках уточняемого земельного участка с кадастровым номером 72:25:0106018:341 :

№ п/п	Наименование характеристики земельного участка	Значение характеристики
1	2	3
1.	Адрес земельного участка	-

3. Сведения о характеристиках уточняемого земельного участка с кадастровым номером 72:25:0106018:341 :

№ п/п	Наименование характеристики земельного участка	Значение характеристики
1	2	3
1.1.	Сведения о местоположении земельного участка (при отсутствии адреса) в структурированном в соответствии с федеральной информационной адресной системой виде	Российская Федерация, Тюменская область, город Ишим
1.2.	Дополнительные сведения о местоположении земельного участка	-
2.	Площадь земельного участка ± величина погрешности определения (вычисления) площади (Р ± ΔР), м2	21 ± 2
3.	Формула, примененная для вычисления предельной погрешности определения площади земельного участка, с подставленными значениями и итоговые (вычисленные) значения (ΔР), м2	ΔР=3.5*Mt*√P=3.5*0,1*√21=2
4.	Площадь земельного участка согласно сведениям Единого государственного реестра недвижимости (Ркад), м2	19
5.	Оценка расхождения Р и Ркад (Р - Ркад), м2	2
6.	Предельные минимальный и максимальный размеры земельного участка (Рмин и Рмакс), м2	- -
7.	Вид (виды) разрешенного использования	Для обслуживания гаража-бокса №51 в составе гаражного кооператива Водник
7.1.	Дополнительные сведения об использовании земельного участка	-
8.	Кадастровый или иной государственный учетный номер (инвентарный) здания, сооружения, объекта незавершенного строительства, расположенного на земельном участке	-
9.	Сведения о земельных участках (землях общего пользования, территории общего пользования), посредством которых обеспечивается доступ	Земли общего пользования
10.	Иные сведения	-

4. Пояснения к сведениям об уточняемом земельном участке с кадастровым номером 72:25:0106018:341 :

1.	-

Сведения об уточняемых земельных участках

1. Сведения о характерных точках границы уточняемого земельного участка с кадастровым номером 72:25:0106018:342 :

Система координат CS 7203 **Зона №0**

Обозначение характерных точек границ	Координаты, м				Метод определения координат	Формулы, примененные для расчета средней квадратической погрешности определения координат характерных точек границ (Mt), с подставленными в такие формулы значениями и итоговые (вычисленные) значения Mt, м	Описание закрепления точки
	содержатся в Едином государственном реестре недвижимости		определены в результате выполнения комплексных кадастровых работ				
	X	Y	X	Y			
1	2	3	4	5	6	7	8
н3708У	-	-	219289.71	3510409.78	Геодезический метод	$Mt = \sqrt{(m_0^2 + m_1^2)}$	Закрепление отсутствует
н3709У	-	-	219293.60	3510414.44	Геодезический метод	$Mt = \sqrt{(m_0^2 + m_1^2)}$	Закрепление отсутствует
н3710У	-	-	219290.86	3510416.72	Геодезический метод	$Mt = \sqrt{(m_0^2 + m_1^2)}$	Закрепление отсутствует
н3711У	-	-	219286.98	3510412.05	Геодезический метод	$Mt = \sqrt{(m_0^2 + m_1^2)}$	Закрепление отсутствует
н3708У	-	-	219289.71	3510409.78	Геодезический метод	$Mt = \sqrt{(m_0^2 + m_1^2)}$	Закрепление отсутствует

2. Сведения о частях границ уточняемого земельного участка с кадастровым номером 72:25:0106018:342 :

Обозначение части границ		Горизонтальное проложение (S), м	Описание прохождения части границ	Сведения о согласовании местоположения границ (согласовано/спорное)
от т.	до т.			
1	2	3	4	5
н3708У	н3709У	6.07	-	-
н3709У	н3710У	3.56	-	-
н3710У	н3711У	6.07	-	-
н3711У	н3708У	3.55	-	-

3. Сведения о характеристиках уточняемого земельного участка с кадастровым номером 72:25:0106018:342 :

№ п/п	Наименование характеристики земельного участка	Значение характеристики
1	2	3
1.	Адрес земельного участка	-
1.1.	Сведения о местоположении земельного участка (при отсутствии адреса) в структурированном в соответствии с федеральной информационной адресной системой виде	Российская Федерация, Тюменская область, город Ишим
1.2.	Дополнительные сведения о местоположении земельного участка	гараж-бокс № 50 в гаражном кооперативе "Водник"
2.	Площадь земельного участка ± величина погрешности определения (вычисления) площади (P ± ΔP), м2	22 ± 2
3.	Формула, примененная для вычисления предельной погрешности определения площади земельного участка, с подставленными значениями и итоговые (вычисленные) значения (ΔP), м2	$\Delta P = 3.5 * Mt * \sqrt{P} = 3.5 * 0{,}1 * \sqrt{22} = 2$
4.	Площадь земельного участка согласно сведениям Единого государственного реестра недвижимости (Ркад), м2	20

3. Сведения о характеристиках уточняемого земельного участка с кадастровым номером 72:25:0106018:342 :

№ п/п	Наименование характеристики земельного участка	Значение характеристики
1	2	3
5.	Оценка расхождения Р и Ркад (Р - Ркад), м2	2
6.	Предельные минимальный и максимальный размеры земельного участка (Рмин и Рмакс), м2	- -
7.	Вид (виды) разрешенного использования	для гаража-бокса в составе гаражного кооператива Водник
7.1.	Дополнительные сведения об использовании земельного участка	-
8.	Кадастровый или иной государственный учетный номер (инвентарный) здания, сооружения, объекта незавершенного строительства, расположенного на земельном участке	-
9.	Сведения о земельных участках (землях общего пользования, территории общего пользования), посредством которых обеспечивается доступ	Земли общего пользования
10.	Иные сведения	-

4. Пояснения к сведениям об уточняемом земельном участке с кадастровым номером 72:25:0106018:342 :

1.	-

Сведения об уточняемых земельных участках

1. Сведения о характерных точках границы уточняемого земельного участка с кадастровым номером 72:25:0106018:343 :

Система координат CS 7203 **Зона №0**

Обозначение характерных точек границ	Координаты, м				Метод определения координат	Формулы, примененные для расчета средней квадратической погрешности определения координат характерных точек границ (Mt), с подставленными в такие формулы значениями и итоговые (вычисленные) значения Mt, м	Описание закрепления точки
	содержатся в Едином государственном реестре недвижимости		определены в результате выполнения комплексных кадастровых работ				
	X	Y	X	Y			
1	2	3	4	5	6	7	8
н3712У	-	-	219285.69	3510405.01	Метод спутниковых геодезических измерений (определений)	$Mt = \sqrt{(m_0^2 + m_1^2)}$	Закрепление отсутствует
н3708У	-	-	219289.71	3510409.78	Метод спутниковых геодезических измерений (определений)	$Mt = \sqrt{(m_0^2 + m_1^2)}$	Закрепление отсутствует
н3713У	-	-	219286.83	3510412.10	Метод спутниковых геодезических измерений (определений)	$Mt = \sqrt{(m_0^2 + m_1^2)}$	Закрепление отсутствует
н3714У	-	-	219282.87	3510407.30	Метод спутниковых геодезических измерений (определений)	$Mt = \sqrt{(m_0^2 + m_1^2)}$	Закрепление отсутствует
н3712У	-	-	219285.69	3510405.01	Метод спутниковых геодезических измерений (определений)	$Mt = \sqrt{(m_0^2 + m_1^2)}$	Закрепление отсутствует

2. Сведения о частях границ уточняемого земельного участка с кадастровым номером 72:25:0106018:343 :

Обозначение части границ		Горизонтальное проложение (S), м	Описание прохождения части границ	Сведения о согласовании местоположения границ (согласовано/спорное)
от т.	до т.			
1	2	3	4	5
н3712У	н3708У	6.24	-	-
н3708У	н3713У	3.70	-	-
н3713У	н3714У	6.22	-	-
н3714У	н3712У	3.63	-	-

3. Сведения о характеристиках уточняемого земельного участка с кадастровым номером 72:25:0106018:343 :

№ п/п	Наименование характеристики земельного участка	Значение характеристики
1	2	3
1.	Адрес земельного участка	-

3. Сведения о характеристиках уточняемого земельного участка с кадастровым номером 72:25:0106018:343 :

№ п/п	Наименование характеристики земельного участка	Значение характеристики
1	2	3
1.1.	Сведения о местоположении земельного участка (при отсутствии адреса) в структурированном в соответствии с федеральной информационной адресной системой виде	Российская Федерация, Тюменская область, город Ишим
1.2.	Дополнительные сведения о местоположении земельного участка	-
2.	Площадь земельного участка ± величина погрешности определения (вычисления) площади (Р ± ΔР), м2	23 ± 2
3.	Формула, примененная для вычисления предельной погрешности определения площади земельного участка, с подставленными значениями и итоговые (вычисленные) значения (ΔР), м2	ΔР=3.5*Mt*√P=3.5*0,1*√23=2
4.	Площадь земельного участка согласно сведениям Единого государственного реестра недвижимости (Ркад), м2	19
5.	Оценка расхождения Р и Ркад (Р - Ркад), м2	4
6.	Предельные минимальный и максимальный размеры земельного участка (Рмин и Рмакс), м2	- -
7.	Вид (виды) разрешенного использования	для обслуживания гаража-бокса №49 в составе гаражного кооператива Водник
7.1.	Дополнительные сведения об использовании земельного участка	-
8.	Кадастровый или иной государственный учетный номер (инвентарный) здания, сооружения, объекта незавершенного строительства, расположенного на земельном участке	-
9.	Сведения о земельных участках (землях общего пользования, территории общего пользования), посредством которых обеспечивается доступ	Земли общего пользования
10.	Иные сведения	-

4. Пояснения к сведениям об уточняемом земельном участке с кадастровым номером 72:25:0106018:343 :

1.	-

Сведения об уточняемых земельных участках

1. Сведения о характерных точках границы уточняемого земельного участка с кадастровым номером 72:25:0106018:347 :

Система координат МСК-72, зона 3 **Зона №3**

Обозначение характерных точек границ	Координаты, м				Метод определения координат	Формулы, примененные для расчета средней квадратической погрешности определения координат характерных точек границ (Mt), с подставленными в такие формулы значениями и итоговые (вычисленные) значения Mt, м	Описание закрепления точки
	содержатся в Едином государственном реестре недвижимости		определены в результате выполнения комплексных кадастровых работ				
	X	Y	X	Y			
1	2	3	4	5	6	7	8
н3715У	-	-	219299.46	3510401.66	Метод спутниковых геодезических измерений (определений)	$Mt = \sqrt{(m_0^2 + m_1^2)}$	-
н3716У	-	-	219297.11	3510403.66	Метод спутниковых геодезических измерений (определений)	$Mt = \sqrt{(m_0^2 + m_1^2)}$	-
н3717У	-	-	219293.11	3510398.90	Метод спутниковых геодезических измерений (определений)	$Mt = \sqrt{(m_0^2 + m_1^2)}$	-
н3718У	-	-	219295.60	3510396.96	Метод спутниковых геодезических измерений (определений)	$Mt = \sqrt{(m_0^2 + m_1^2)}$	-
н3715У	-	-	219299.46	3510401.66	Метод спутниковых геодезических измерений (определений)	$Mt = \sqrt{(m_0^2 + m_1^2)}$	-

2. Сведения о частях границ уточняемого земельного участка с кадастровым номером 72:25:0106018:347 :

Обозначение части границ		Горизонтальное проложение (S), м	Описание прохождения части границ	Сведения о согласовании местоположения границ (согласовано/спорное)
от т.	до т.			
1	2	3	4	5
н3715У	н3716У	3.09	-	-
н3716У	н3717У	6.22	-	-
н3717У	н3718У	3.16	-	-
н3718У	н3715У	6.08	-	-

3. Сведения о характеристиках уточняемого земельного участка с кадастровым номером 72:25:0106018:347 :

№ п/п	Наименование характеристики земельного участка	Значение характеристики
1	2	3
1.	Адрес земельного участка	-

3. Сведения о характеристиках уточняемого земельного участка с кадастровым номером 72:25:0106018:347 :

№ п/п	Наименование характеристики земельного участка	Значение характеристики
1	2	3
1.1.	Сведения о местоположении земельного участка (при отсутствии адреса) в структурированном в соответствии с федеральной информационной адресной системой виде	Российская Федерация, Тюменская область, город Ишим
1.2.	Дополнительные сведения о местоположении земельного участка	гк Водник, гараж-бокс №41
2.	Площадь земельного участка ± величина погрешности определения (вычисления) площади (Р ± ΔР), м2	19 ± 2
3.	Формула, примененная для вычисления предельной погрешности определения площади земельного участка, с подставленными значениями и итоговые (вычисленные) значения (ΔР), м2	ΔР=3.5*Mt*√P=3.5*0,1*√19=2
4.	Площадь земельного участка согласно сведениям Единого государственного реестра недвижимости (Ркад), м2	-
5.	Оценка расхождения Р и Ркад (Р - Ркад), м2	-
6.	Предельные минимальный и максимальный размеры земельного участка (Рмин и Рмакс), м2	- -
7.	Вид (виды) разрешенного использования	Для гаража-бокса в составе гаражного кооператива "Водник"
7.1.	Дополнительные сведения об использовании земельного участка	-
8.	Кадастровый или иной государственный учетный номер (инвентарный) здания, сооружения, объекта незавершенного строительства, расположенного на земельном участке	-
9.	Сведения о земельных участках (землях общего пользования, территории общего пользования), посредством которых обеспечивается доступ	Земли общего пользования
10.	Иные сведения	-

4. Пояснения к сведениям об уточняемом земельном участке с кадастровым номером 72:25:0106018:347 :

1.	-

Сведения об уточняемых земельных участках

1. Сведения о характерных точках границы уточняемого земельного участка с кадастровым номером 72:25:0106018:348 :

Система координат МСК-72, зона 3 **Зона №3**

Обозначение характерных точек границ	Координаты, м				Метод определения координат	Формулы, примененные для расчета средней квадратической погрешности определения координат характерных точек границ (Mt), с подставленными в такие формулы значениями и итоговые (вычисленные) значения Mt, м	Описание закрепления точки
	содержатся в Едином государственном реестре недвижимости		определены в результате выполнения комплексных кадастровых работ				
	X	Y	X	Y			
1	2	3	4	5	6	7	8
н3719У	-	-	219300.26	3510392.89	Метод спутниковых геодезических измерений (определений)	$Mt = \sqrt{(m_0^2 + m_1^2)}$	-
н3720У	-	-	219304.26	3510397.66	Метод спутниковых геодезических измерений (определений)	$Mt = \sqrt{(m_0^2 + m_1^2)}$	-
н3721У	-	-	219301.88	3510399.64	Метод спутниковых геодезических измерений (определений)	$Mt = \sqrt{(m_0^2 + m_1^2)}$	-
н3722У	-	-	219297.86	3510394.94	Метод спутниковых геодезических измерений (определений)	$Mt = \sqrt{(m_0^2 + m_1^2)}$	-
н3719У	-	-	219300.26	3510392.89	Метод спутниковых геодезических измерений (определений)	$Mt = \sqrt{(m_0^2 + m_1^2)}$	-

2. Сведения о частях границ уточняемого земельного участка с кадастровым номером 72:25:0106018:348 :

Обозначение части границ		Горизонтальное проложение (S), м	Описание прохождения части границ	Сведения о согласовании местоположения границ (согласовано/спорное)
от т.	до т.			
1	2	3	4	5
н3719У	н3720У	6.23	-	-
н3720У	н3721У	3.10	-	-
н3721У	н3722У	6.18	-	-
н3722У	н3719У	3.16	-	-

3. Сведения о характеристиках уточняемого земельного участка с кадастровым номером 72:25:0106018:348 :

№ п/п	Наименование характеристики земельного участка	Значение характеристики
1	2	3
1.	Адрес земельного участка	-

3. Сведения о характеристиках уточняемого земельного участка с кадастровым номером 72:25:0106018:348 :

№ п/п	Наименование характеристики земельного участка	Значение характеристики
1	2	3
1.1.	Сведения о местоположении земельного участка (при отсутствии адреса) в структурированном в соответствии с федеральной информационной адресной системой виде	Российская Федерация, Тюменская область, город Ишим
1.2.	Дополнительные сведения о местоположении земельного участка	-
2.	Площадь земельного участка ± величина погрешности определения (вычисления) площади (Р ± ΔР), м2	19 ± 2
3.	Формула, примененная для вычисления предельной погрешности определения площади земельного участка, с подставленными значениями и итоговые (вычисленные) значения (ΔР), м2	ΔР=3.5*Mt*√P=3.5*0,1*√19=2
4.	Площадь земельного участка согласно сведениям Единого государственного реестра недвижимости (Ркад), м2	19
5.	Оценка расхождения Р и Ркад (Р - Ркад), м2	-
6.	Предельные минимальный и максимальный размеры земельного участка (Рмин и Рмакс), м2	- -
7.	Вид (виды) разрешенного использования	Для обслуживания гаража-бокса №39 в составе гаражного кооператива Водник
7.1.	Дополнительные сведения об использовании земельного участка	-
8.	Кадастровый или иной государственный учетный номер (инвентарный) здания, сооружения, объекта незавершенного строительства, расположенного на земельном участке	-
9.	Сведения о земельных участках (землях общего пользования, территории общего пользования), посредством которых обеспечивается доступ	Земли общего пользования
10.	Иные сведения	-

4. Пояснения к сведениям об уточняемом земельном участке с кадастровым номером 72:25:0106018:348 :

1.	-

Сведения об уточняемых земельных участках

1. Сведения о характерных точках границы уточняемого земельного участка с кадастровым номером 72:25:0106018:349 :

Система координат МСК-72, зона 3 **Зона №3**

Обозначение характерных точек границ	Координаты, м				Метод определения координат	Формулы, примененные для расчета средней квадратической погрешности определения координат характерных точек границ (Mt), с подставленными в такие формулы значениями и итоговые (вычисленные) значения Mt, м	Описание закрепления точки
	содержатся в Едином государственном реестре недвижимости		определены в результате выполнения комплексных кадастровых работ				
	X	Y	X	Y			
1	2	3	4	5	6	7	8
н2142У	-	-	219310.54	3510400.73	Метод спутниковых геодезических измерений (определений)	$Mt = \sqrt{(m_0^2 + m_1^2)}$	-
н2143У	-	-	219308.10	3510402.71	Метод спутниковых геодезических измерений (определений)	$Mt = \sqrt{(m_0^2 + m_1^2)}$	-
н2144У	-	-	219304.13	3510397.77	Метод спутниковых геодезических измерений (определений)	$Mt = \sqrt{(m_0^2 + m_1^2)}$	-
н3720У	-	-	219304.26	3510397.66	Метод спутниковых геодезических измерений (определений)	$Mt = \sqrt{(m_0^2 + m_1^2)}$	-
н2141У	-	-	219306.63	3510395.78	Метод спутниковых геодезических измерений (определений)	$Mt = \sqrt{(m_0^2 + m_1^2)}$	-
н2142У	-	-	219310.54	3510400.73	Метод спутниковых геодезических измерений (определений)	$Mt = \sqrt{(m_0^2 + m_1^2)}$	-

2. Сведения о частях границ уточняемого земельного участка с кадастровым номером 72:25:0106018:349 :

Обозначение части границ		Горизонтальное проложение (S), м	Описание прохождения части границ	Сведения о согласовании местоположения границ (согласовано/спорное)
от т.	до т.			
1	2	3	4	5
н2142У	н2143У	3.14	-	-
н2143У	н2144У	6.34	-	-
н2144У	н3720У	0.17	-	-
н3720У	н2141У	3.03	-	-
н2141У	н2142У	6.31	-	-

3. Сведения о характеристиках уточняемого земельного участка с кадастровым номером 72:25:0106018:349 :

№ п/п	Наименование характеристики земельного участка	Значение характеристики
1	2	3
1.	Адрес земельного участка	-
1.1.	Сведения о местоположении земельного участка (при отсутствии адреса) в структурированном в соответствии с федеральной информационной адресной системой виде	Российская Федерация, Тюменская область, город Ишим
1.2.	Дополнительные сведения о местоположении земельного участка	гараж-бокс №36 в составе гаражного кооператива "Водник"
2.	Площадь земельного участка ± величина погрешности определения (вычисления) площади (Р ± ΔР), м2	20 ± 2
3.	Формула, примененная для вычисления предельной погрешности определения площади земельного участка, с подставленными значениями и итоговые (вычисленные) значения (ΔР), м2	ΔР=3.5*Mt*√P=3.5*0,1*√20=2
4.	Площадь земельного участка согласно сведениям Единого государственного реестра недвижимости (Ркад), м2	19
5.	Оценка расхождения Р и Ркад (Р - Ркад), м2	1
6.	Предельные минимальный и максимальный размеры земельного участка (Рмин и Рмакс), м2	- -
7.	Вид (виды) разрешенного использования	для обслуживания гаража-бокса №36 в составе гаражного кооператива Водник
7.1.	Дополнительные сведения об использовании земельного участка	-
8.	Кадастровый или иной государственный учетный номер (инвентарный) здания, сооружения, объекта незавершенного строительства, расположенного на земельном участке	72:25:0106018:1924
9.	Сведения о земельных участках (землях общего пользования, территории общего пользования), посредством которых обеспечивается доступ	Земли общего пользования
10.	Иные сведения	-

4. Пояснения к сведениям об уточняемом земельном участке с кадастровым номером 72:25:0106018:349 :

1.	-

Сведения об уточняемых земельных участках

1. Сведения о характерных точках границы уточняемого земельного участка с кадастровым номером 72:25:0106018:350 :

Система координат CS 7203 **Зона №0**

Обозначение характерных точек границ	Координаты, м				Метод определения координат	Формулы, примененные для расчета средней квадратической погрешности определения координат характерных точек границ (Mt), с подставленными в такие формулы значениями и итоговые (вычисленные) значения Mt, м	Описание закрепления точки
	содержатся в Едином государственном реестре недвижимости		определены в результате выполнения комплексных кадастровых работ				
	X	Y	X	Y			
1	2	3	4	5	6	7	8
н3723У	-	-	219313.03	3510398.68	Геодезический метод	$Mt = \sqrt{(m_0^2 + m_1^2)}$	Закрепление отсутствует
н3724У	-	-	219310.54	3510400.73	Геодезический метод	$Mt = \sqrt{(m_0^2 + m_1^2)}$	Закрепление отсутствует
н3725У	-	-	219306.63	3510395.78	Геодезический метод	$Mt = \sqrt{(m_0^2 + m_1^2)}$	Закрепление отсутствует
н3726У	-	-	219306.82	3510395.62	Геодезический метод	$Mt = \sqrt{(m_0^2 + m_1^2)}$	Закрепление отсутствует
н3727У	-	-	219309.12	3510393.68	Геодезический метод	$Mt = \sqrt{(m_0^2 + m_1^2)}$	Закрепление отсутствует
н3723У	-	-	219313.03	3510398.68	Геодезический метод	$Mt = \sqrt{(m_0^2 + m_1^2)}$	Закрепление отсутствует

2. Сведения о частях границ уточняемого земельного участка с кадастровым номером 72:25:0106018:350 :

Обозначение части границ		Горизонтальное проложение (S), м	Описание прохождения части границ	Сведения о согласовании местоположения границ (согласовано/спорное)
от т.	до т.			
1	2	3	4	5
н3723У	н3724У	3.23	-	-
н3724У	н3725У	6.31	-	-
н3725У	н3726У	0.25	-	-
н3726У	н3727У	3.01	-	-
н3727У	н3723У	6.35	-	-

3. Сведения о характеристиках уточняемого земельного участка с кадастровым номером 72:25:0106018:350 :

№ п/п	Наименование характеристики земельного участка	Значение характеристики
1	2	3
1.	Адрес земельного участка	-
1.1.	Сведения о местоположении земельного участка (при отсутствии адреса) в структурированном в соответствии с федеральной информационной адресной системой виде	Российская Федерация, Тюменская область, город Ишим
1.2.	Дополнительные сведения о местоположении земельного участка	-
2.	Площадь земельного участка ± величина погрешности определения (вычисления) площади (P ± ΔP), м2	20 ± 2

3. Сведения о характеристиках уточняемого земельного участка с кадастровым номером 72:25:0106018:350 :

№ п/п	Наименование характеристики земельного участка	Значение характеристики
1	2	3
3.	Формула, примененная для вычисления предельной погрешности определения площади земельного участка, с подставленными значениями и итоговые (вычисленные) значения (ΔР), м2	ΔР=3.5*Mt*√P=3.5*0,1*√20=2
4.	Площадь земельного участка согласно сведениям Единого государственного реестра недвижимости (Ркад), м2	19
5.	Оценка расхождения Р и Ркад (Р - Ркад), м2	1
6.	Предельные минимальный и максимальный размеры земельного участка (Рмин и Рмакс), м2	- -
7.	Вид (виды) разрешенного использования	Для обслуживания гаража-бокса №34 в составе гаражного кооператива Водник
7.1.	Дополнительные сведения об использовании земельного участка	-
8.	Кадастровый или иной государственный учетный номер (инвентарный) здания, сооружения, объекта незавершенного строительства, расположенного на земельном участке	-
9.	Сведения о земельных участках (землях общего пользования, территории общего пользования), посредством которых обеспечивается доступ	Земли общего пользования
10.	Иные сведения	-

4. Пояснения к сведениям об уточняемом земельном участке с кадастровым номером 72:25:0106018:350 :

1.	-

Сведения об уточняемых земельных участках

1. Сведения о характерных точках границы уточняемого земельного участка с кадастровым номером 72:25:0106018:351 :

Система координат МСК-72, зона 3 **Зона №3**

Обозначение характерных точек границ	Координаты, м				Метод определения координат	Формулы, примененные для расчета средней квадратической погрешности определения координат характерных точек границ (Mt), с подставленными в такие формулы значениями и итоговые (вычисленные) значения Mt, м	Описание закрепления точки
	содержатся в Едином государственном реестре недвижимости		определены в результате выполнения комплексных кадастровых работ				
	X	Y	X	Y			
1	2	3	4	5	6	7	8
н3728У	-	-	219305.30	3510388.87	Метод спутниковых геодезических измерений (определений)	$Mt = \sqrt{(m_0^2 + m_1^2)}$	-
н3729У	-	-	219309.28	3510393.54	Метод спутниковых геодезических измерений (определений)	$Mt = \sqrt{(m_0^2 + m_1^2)}$	-
н3730У	-	-	219309.12	3510393.68	Метод спутниковых геодезических измерений (определений)	$Mt = \sqrt{(m_0^2 + m_1^2)}$	-
н3731У	-	-	219306.82	3510395.62	Метод спутниковых геодезических измерений (определений)	$Mt = \sqrt{(m_0^2 + m_1^2)}$	-
н3732У	-	-	219302.82	3510390.91	Метод спутниковых геодезических измерений (определений)	$Mt = \sqrt{(m_0^2 + m_1^2)}$	-
н3728У	-	-	219305.30	3510388.87	Метод спутниковых геодезических измерений (определений)	$Mt = \sqrt{(m_0^2 + m_1^2)}$	-

2. Сведения о частях границ уточняемого земельного участка с кадастровым номером 72:25:0106018:351 :

Обозначение части границ		Горизонтальное проложение (S), м	Описание прохождения части границ	Сведения о согласовании местоположения границ (согласовано/спорное)
от т.	до т.			
1	2	3	4	5
н3728У	н3729У	6.14	-	-
н3729У	н3730У	0.21	-	-
н3730У	н3731У	3.01	-	-
н3731У	н3732У	6.18	-	-
н3732У	н3728У	3.21	-	-

3. Сведения о характеристиках уточняемого земельного участка с кадастровым номером 72:25:0106018:351 :

№ п/п	Наименование характеристики земельного участка	Значение характеристики
1	2	3
1.	Адрес земельного участка	-
1.1.	Сведения о местоположении земельного участка (при отсутствии адреса) в структурированном в соответствии с федеральной информационной адресной системой виде	Российская Федерация, Тюменская область, город Ишим
1.2.	Дополнительные сведения о местоположении земельного участка	гараж-бокс № 33 в гаражном кооперативе "Водник"
2.	Площадь земельного участка ± величина погрешности определения (вычисления) площади (Р ± ΔР), м2	20 ± 2
3.	Формула, примененная для вычисления предельной погрешности определения площади земельного участка, с подставленными значениями и итоговые (вычисленные) значения (ΔР), м2	ΔР=3.5*Mt*√P=3.5*0,1*√20=2
4.	Площадь земельного участка согласно сведениям Единого государственного реестра недвижимости (Ркад), м2	19
5.	Оценка расхождения Р и Ркад (Р - Ркад), м2	1
6.	Предельные минимальный и максимальный размеры земельного участка (Рмин и Рмакс), м2	- -
7.	Вид (виды) разрешенного использования	для гаража-бокса в составе гаражного кооператива "Водник 1"
7.1.	Дополнительные сведения об использовании земельного участка	-
8.	Кадастровый или иной государственный учетный номер (инвентарный) здания, сооружения, объекта незавершенного строительства, расположенного на земельном участке	-
9.	Сведения о земельных участках (землях общего пользования, территории общего пользования), посредством которых обеспечивается доступ	Земли общего пользования
10.	Иные сведения	-

4. Пояснения к сведениям об уточняемом земельном участке с кадастровым номером 72:25:0106018:351 :

1.	-

Сведения об уточняемых земельных участках

1. Сведения о характерных точках границы уточняемого земельного участка с кадастровым номером 72:25:0106018:355 :

Система координат МСК-72, зона 3 **Зона №3**

Обозначение характерных точек границ	Координаты, м				Метод определения координат	Формулы, примененные для расчета средней квадратической погрешности определения координат характерных точек границ (Mt), с подставленными в такие формулы значениями и итоговые (вычисленные) значения Mt, м	Описание закрепления точки
	содержатся в Едином государственном реестре недвижимости		определены в результате выполнения комплексных кадастровых работ				
	X	Y	X	Y			
1	2	3	4	5	6	7	8
н3733У	-	-	219312.31	3510382.79	Метод спутниковых геодезических измерений (определений)	$Mt = \sqrt{(m_0^2 + m_1^2)}$	-
н3667У	-	-	219316.37	3510387.72	Метод спутниковых геодезических измерений (определений)	$Mt = \sqrt{(m_0^2 + m_1^2)}$	-
н3670У	-	-	219314.11	3510389.55	Метод спутниковых геодезических измерений (определений)	$Mt = \sqrt{(m_0^2 + m_1^2)}$	-
н3734У	-	-	219310.05	3510384.75	Метод спутниковых геодезических измерений (определений)	$Mt = \sqrt{(m_0^2 + m_1^2)}$	-
н3733У	-	-	219312.31	3510382.79	Метод спутниковых геодезических измерений (определений)	$Mt = \sqrt{(m_0^2 + m_1^2)}$	-

2. Сведения о частях границ уточняемого земельного участка с кадастровым номером 72:25:0106018:355 :

Обозначение части границ		Горизонтальное проложение (S), м	Описание прохождения части границ	Сведения о согласовании местоположения границ (согласовано/спорное)
от т.	до т.			
1	2	3	4	5
н3733У	н3667У	6.39	-	-
н3667У	н3670У	2.91	-	-
н3670У	н3734У	6.29	-	-
н3734У	н3733У	2.99	-	-

3. Сведения о характеристиках уточняемого земельного участка с кадастровым номером 72:25:0106018:355 :

№ п/п	Наименование характеристики земельного участка	Значение характеристики
1	2	3
1.	Адрес земельного участка	-

3. Сведения о характеристиках уточняемого земельного участка с кадастровым номером 72:25:0106018:355 :

№ п/п	Наименование характеристики земельного участка	Значение характеристики
1	2	3
1.1.	Сведения о местоположении земельного участка (при отсутствии адреса) в структурированном в соответствии с федеральной информационной адресной системой виде	Российская Федерация, Тюменская область, город Ишим
1.2.	Дополнительные сведения о местоположении земельного участка	-
2.	Площадь земельного участка ± величина погрешности определения (вычисления) площади (Р ± ΔР), м2	19 ± 2
3.	Формула, примененная для вычисления предельной погрешности определения площади земельного участка, с подставленными значениями и итоговые (вычисленные) значения (ΔР), м2	ΔР=3.5*Mt*√P=3.5*0,1*√19=2
4.	Площадь земельного участка согласно сведениям Единого государственного реестра недвижимости (Ркад), м2	19
5.	Оценка расхождения Р и Ркад (Р - Ркад), м2	-
6.	Предельные минимальный и максимальный размеры земельного участка (Рмин и Рмакс), м2	- -
7.	Вид (виды) разрешенного использования	Для обслуживания гаража-бокса №27 в составе гаражного кооператива Водник
7.1.	Дополнительные сведения об использовании земельного участка	-
8.	Кадастровый или иной государственный учетный номер (инвентарный) здания, сооружения, объекта незавершенного строительства, расположенного на земельном участке	-
9.	Сведения о земельных участках (землях общего пользования, территории общего пользования), посредством которых обеспечивается доступ	Земли общего пользования
10.	Иные сведения	-

4. Пояснения к сведениям об уточняемом земельном участке с кадастровым номером 72:25:0106018:355 :

1.	-

Сведения об уточняемых земельных участках

1. Сведения о характерных точках границы уточняемого земельного участка с кадастровым номером 72:25:0106018:358 :

Система координат МСК-72, зона 3 **Зона №3**

Обозначение характерных точек границ	Координаты, м				Метод определения координат	Формулы, примененные для расчета средней квадратической погрешности определения координат характерных точек границ (Mt), с подставленными в такие формулы значениями и итоговые (вычисленные) значения Mt, м	Описание закрепления точки
	содержатся в Едином государственном реестре недвижимости		определены в результате выполнения комплексных кадастровых работ				
	X	Y	X	Y			
1	2	3	4	5	6	7	8
н3674У	-	-	219323.65	3510381.53	Метод спутниковых геодезических измерений (определений)	$Mt = \sqrt{(m_0^2 + m_1^2)}$	-
н3735У	-	-	219321.12	3510383.48	Метод спутниковых геодезических измерений (определений)	$Mt = \sqrt{(m_0^2 + m_1^2)}$	-
н3736У	-	-	219317.20	3510378.75	Метод спутниковых геодезических измерений (определений)	$Mt = \sqrt{(m_0^2 + m_1^2)}$	-
н3737У	-	-	219319.60	3510376.78	Метод спутниковых геодезических измерений (определений)	$Mt = \sqrt{(m_0^2 + m_1^2)}$	-
н3674У	-	-	219323.65	3510381.53	Метод спутниковых геодезических измерений (определений)	$Mt = \sqrt{(m_0^2 + m_1^2)}$	-

2. Сведения о частях границ уточняемого земельного участка с кадастровым номером 72:25:0106018:358 :

Обозначение части границ		Горизонтальное проложение (S), м	Описание прохождения части границ	Сведения о согласовании местоположения границ (согласовано/спорное)
от т.	до т.			
1	2	3	4	5
н3674У	н3735У	3.19	-	-
н3735У	н3736У	6.14	-	-
н3736У	н3737У	3.10	-	-
н3737У	н3674У	6.24	-	-

3. Сведения о характеристиках уточняемого земельного участка с кадастровым номером 72:25:0106018:358 :

№ п/п	Наименование характеристики земельного участка	Значение характеристики
1	2	3
1.	Адрес земельного участка	-

3. Сведения о характеристиках уточняемого земельного участка с кадастровым номером 72:25:0106018:358 :

№ п/п	Наименование характеристики земельного участка	Значение характеристики
1	2	3
1.1.	Сведения о местоположении земельного участка (при отсутствии адреса) в структурированном в соответствии с федеральной информационной адресной системой виде	Российская Федерация, Тюменская область, город Ишим
1.2.	Дополнительные сведения о местоположении земельного участка	гараж-бокс №21
2.	Площадь земельного участка ± величина погрешности определения (вычисления) площади (Р ± ΔР), м2	19 ± 2
3.	Формула, примененная для вычисления предельной погрешности определения площади земельного участка, с подставленными значениями и итоговые (вычисленные) значения (ΔР), м2	ΔР=3.5*Mt*√P=3.5*0,1*√19=2
4.	Площадь земельного участка согласно сведениям Единого государственного реестра недвижимости (Ркад), м2	19
5.	Оценка расхождения Р и Ркад (Р - Ркад), м2	-
6.	Предельные минимальный и максимальный размеры земельного участка (Рмин и Рмакс), м2	- -
7.	Вид (виды) разрешенного использования	Для обслуживания гаража-бокса №21 в составе гаражного кооператива Водник
7.1.	Дополнительные сведения об использовании земельного участка	-
8.	Кадастровый или иной государственный учетный номер (инвентарный) здания, сооружения, объекта незавершенного строительства, расположенного на земельном участке	-
9.	Сведения о земельных участках (землях общего пользования, территории общего пользования), посредством которых обеспечивается доступ	Земли общего пользования
10.	Иные сведения	-

4. Пояснения к сведениям об уточняемом земельном участке с кадастровым номером 72:25:0106018:358 :

1.	-

Сведения об уточняемых земельных участках

1. Сведения о характерных точках границы уточняемого земельного участка с кадастровым номером 72:25:0106018:362 :

Система координат МСК-72, зона 3 **Зона №3**

Обозначение характерных точек границ	Координаты, м				Метод определения координат	Формулы, примененные для расчета средней квадратической погрешности определения координат характерных точек границ (Mt), с подставленными в такие формулы значениями и итоговые (вычисленные) значения Mt, м	Описание закрепления точки
	содержатся в Едином государственном реестре недвижимости		определены в результате выполнения комплексных кадастровых работ				
	X	Y	X	Y			
1	2	3	4	5	6	7	8
н3738У	-	-	219331.88	3510366.62	Метод спутниковых геодезических измерений (определений)	$Mt = \sqrt{(m_0^2 + m_1^2)}$	-
н3739У	-	-	219335.71	3510371.52	Метод спутниковых геодезических измерений (определений)	$Mt = \sqrt{(m_0^2 + m_1^2)}$	-
н3664У	-	-	219333.30	3510373.52	Метод спутниковых геодезических измерений (определений)	$Mt = \sqrt{(m_0^2 + m_1^2)}$	-
н3663У	-	-	219329.33	3510368.71	Метод спутниковых геодезических измерений (определений)	$Mt = \sqrt{(m_0^2 + m_1^2)}$	-
н3738У	-	-	219331.88	3510366.62	Метод спутниковых геодезических измерений (определений)	$Mt = \sqrt{(m_0^2 + m_1^2)}$	-

2. Сведения о частях границ уточняемого земельного участка с кадастровым номером 72:25:0106018:362 :

Обозначение части границ		Горизонтальное проложение (S), м	Описание прохождения части границ	Сведения о согласовании местоположения границ (согласовано/спорное)
от т.	до т.			
1	2	3	4	5
н3738У	н3739У	6.22	-	-
н3739У	н3664У	3.13	-	-
н3664У	н3663У	6.24	-	-
н3663У	н3738У	3.30	-	-

3. Сведения о характеристиках уточняемого земельного участка с кадастровым номером 72:25:0106018:362 :

№ п/п	Наименование характеристики земельного участка	Значение характеристики
1	2	3
1.	Адрес земельного участка	-

3. Сведения о характеристиках уточняемого земельного участка с кадастровым номером 72:25:0106018:362 :

№ п/п	Наименование характеристики земельного участка	Значение характеристики
1	2	3
1.1.	Сведения о местоположении земельного участка (при отсутствии адреса) в структурированном в соответствии с федеральной информационной адресной системой виде	Российская Федерация, Тюменская область, город Ишим
1.2.	Дополнительные сведения о местоположении земельного участка	-
2.	Площадь земельного участка ± величина погрешности определения (вычисления) площади (Р ± ΔР), м2	20 ± 2
3.	Формула, примененная для вычисления предельной погрешности определения площади земельного участка, с подставленными значениями и итоговые (вычисленные) значения (ΔР), м2	ΔР=3.5*Mt*√P=3.5*0,1*√20=2
4.	Площадь земельного участка согласно сведениям Единого государственного реестра недвижимости (Ркад), м2	19
5.	Оценка расхождения Р и Ркад (Р - Ркад), м2	1
6.	Предельные минимальный и максимальный размеры земельного участка (Рмин и Рмакс), м2	- -
7.	Вид (виды) разрешенного использования	Для обслуживания гаража-бокса №11 в составе гаражного кооператива Водник
7.1.	Дополнительные сведения об использовании земельного участка	-
8.	Кадастровый или иной государственный учетный номер (инвентарный) здания, сооружения, объекта незавершенного строительства, расположенного на земельном участке	-
9.	Сведения о земельных участках (землях общего пользования, территории общего пользования), посредством которых обеспечивается доступ	Земли общего пользования
10.	Иные сведения	-

4. Пояснения к сведениям об уточняемом земельном участке с кадастровым номером 72:25:0106018:362 :

1.	-

Сведения об уточняемых земельных участках

1. Сведения о характерных точках границы уточняемого земельного участка с кадастровым номером 72:25:0106018:363 :

Система координат МСК-72, зона 3 **Зона №3**

Обозначение характерных точек границ	Координаты, м				Метод определения координат	Формулы, примененные для расчета средней квадратической погрешности определения координат характерных точек границ (Mt), с подставленными в такие формулы значениями и итоговые (вычисленные) значения Mt, м	Описание закрепления точки
	содержатся в Едином государственном реестре недвижимости		определены в результате выполнения комплексных кадастровых работ				
	X	Y	X	Y			
1	2	3	4	5	6	7	8
н3740У	-	-	219342.11	3510374.14	Метод спутниковых геодезических измерений (определений)	$Mt = \sqrt{(m_0^2 + m_1^2)}$	-
н3741У	-	-	219339.64	3510376.24	Метод спутниковых геодезических измерений (определений)	$Mt = \sqrt{(m_0^2 + m_1^2)}$	-
н3739У	-	-	219335.71	3510371.52	Метод спутниковых геодезических измерений (определений)	$Mt = \sqrt{(m_0^2 + m_1^2)}$	-
н3742У	-	-	219338.11	3510369.43	Метод спутниковых геодезических измерений (определений)	$Mt = \sqrt{(m_0^2 + m_1^2)}$	-
н3740У	-	-	219342.11	3510374.14	Метод спутниковых геодезических измерений (определений)	$Mt = \sqrt{(m_0^2 + m_1^2)}$	-

2. Сведения о частях границ уточняемого земельного участка с кадастровым номером 72:25:0106018:363 :

Обозначение части границ		Горизонтальное проложение (S), м	Описание прохождения части границ	Сведения о согласовании местоположения границ (согласовано/спорное)
от т.	до т.			
1	2	3	4	5
н3740У	н3741У	3.24	-	-
н3741У	н3739У	6.14	-	-
н3739У	н3742У	3.18	-	-
н3742У	н3740У	6.18	-	-

3. Сведения о характеристиках уточняемого земельного участка с кадастровым номером 72:25:0106018:363 :

№ п/п	Наименование характеристики земельного участка	Значение характеристики
1	2	3
1.	Адрес земельного участка	-

3. Сведения о характеристиках уточняемого земельного участка с кадастровым номером 72:25:0106018:363 :

№ п/п	Наименование характеристики земельного участка	Значение характеристики
1	2	3
1.1.	Сведения о местоположении земельного участка (при отсутствии адреса) в структурированном в соответствии с федеральной информационной адресной системой виде	Российская Федерация, Тюменская область, город Ишим
1.2.	Дополнительные сведения о местоположении земельного участка	гараж-бокс № 10 в гаражном кооперативе "Водник"
2.	Площадь земельного участка ± величина погрешности определения (вычисления) площади (Р ± ΔР), м2	20 ± 2
3.	Формула, примененная для вычисления предельной погрешности определения площади земельного участка, с подставленными значениями и итоговые (вычисленные) значения (ΔР), м2	ΔР=3.5*Mt*√P=3.5*0,1*√20=2
4.	Площадь земельного участка согласно сведениям Единого государственного реестра недвижимости (Ркад), м2	19
5.	Оценка расхождения Р и Ркад (Р - Ркад), м2	1
6.	Предельные минимальный и максимальный размеры земельного участка (Рмин и Рмакс), м2	- -
7.	Вид (виды) разрешенного использования	для гаража-бокса в составе гаражного кооператива "Водник"
7.1.	Дополнительные сведения об использовании земельного участка	-
8.	Кадастровый или иной государственный учетный номер (инвентарный) здания, сооружения, объекта незавершенного строительства, расположенного на земельном участке	-
9.	Сведения о земельных участках (землях общего пользования, территории общего пользования), посредством которых обеспечивается доступ	Земли общего пользования
10.	Иные сведения	-

4. Пояснения к сведениям об уточняемом земельном участке с кадастровым номером 72:25:0106018:363 :

1.	-

Сведения об уточняемых земельных участках

1. Сведения о характерных точках границы уточняемого земельного участка с кадастровым номером 72:25:0106018:367 :

Система координат МСК-72, зона 3 **Зона №3**

Обозначение характерных точек границ	Координаты, м				Метод определения координат	Формулы, примененные для расчета средней квадратической погрешности определения координат характерных точек границ (Mt), с подставленными в такие формулы значениями и итоговые (вычисленные) значения Mt, м	Описание закрепления точки
	содержатся в Едином государственном реестре недвижимости		определены в результате выполнения комплексных кадастровых работ				
	X	Y	X	Y			
1	2	3	4	5	6	7	8
н3743У	-	-	219345.02	3510536.36	Метод спутниковых геодезических измерений (определений)	$Mt = \sqrt{(m_0^2 + m_1^2)}$	-
н3744У	-	-	219346.85	3510538.55	Метод спутниковых геодезических измерений (определений)	$Mt = \sqrt{(m_0^2 + m_1^2)}$	-
н3745У	-	-	219341.88	3510542.85	Метод спутниковых геодезических измерений (определений)	$Mt = \sqrt{(m_0^2 + m_1^2)}$	-
н3746У	-	-	219341.71	3510542.99	Метод спутниковых геодезических измерений (определений)	$Mt = \sqrt{(m_0^2 + m_1^2)}$	-
н3747У	-	-	219339.81	3510540.83	Метод спутниковых геодезических измерений (определений)	$Mt = \sqrt{(m_0^2 + m_1^2)}$	-
н3743У	-	-	219345.02	3510536.36	Метод спутниковых геодезических измерений (определений)	$Mt = \sqrt{(m_0^2 + m_1^2)}$	-

2. Сведения о частях границ уточняемого земельного участка с кадастровым номером 72:25:0106018:367 :

Обозначение части границ		Горизонтальное проложение (S), м	Описание прохождения части границ	Сведения о согласовании местоположения границ (согласовано/спорное)
от т.	до т.			
1	2	3	4	5
н3743У	н3744У	2.85	-	-
н3744У	н3745У	6.57	-	-
н3745У	н3746У	0.22	-	-
н3746У	н3747У	2.88	-	-
н3747У	н3743У	6.86	-	-

3. Сведения о характеристиках уточняемого земельного участка с кадастровым номером 72:25:0106018:367 :

№ п/п	Наименование характеристики земельного участка	Значение характеристики
1	2	3
1.	Адрес земельного участка	-
1.1.	Сведения о местоположении земельного участка (при отсутствии адреса) в структурированном в соответствии с федеральной информационной адресной системой виде	Российская Федерация, Тюменская область, город Ишим
1.2.	Дополнительные сведения о местоположении земельного участка	-
2.	Площадь земельного участка ± величина погрешности определения (вычисления) площади (Р ± ΔР), м2	20 ± 2
3.	Формула, примененная для вычисления предельной погрешности определения площади земельного участка, с подставленными значениями и итоговые (вычисленные) значения (ΔР), м2	ΔР=3.5*Mt*√P=3.5*0,1*√20=2
4.	Площадь земельного участка согласно сведениям Единого государственного реестра недвижимости (Ркад), м2	20
5.	Оценка расхождения Р и Ркад (Р - Ркад), м2	-
6.	Предельные минимальный и максимальный размеры земельного участка (Рмин и Рмакс), м2	- -
7.	Вид (виды) разрешенного использования	Для обслуживания гаража-бокса №20 в составе гаражного кооператива Западный-2
7.1.	Дополнительные сведения об использовании земельного участка	-
8.	Кадастровый или иной государственный учетный номер (инвентарный) здания, сооружения, объекта незавершенного строительства, расположенного на земельном участке	-
9.	Сведения о земельных участках (землях общего пользования, территории общего пользования), посредством которых обеспечивается доступ	Земли общего пользования
10.	Иные сведения	-

4. Пояснения к сведениям об уточняемом земельном участке с кадастровым номером 72:25:0106018:367 :

1.	-

Сведения об уточняемых земельных участках

1. Сведения о характерных точках границы уточняемого земельного участка с кадастровым номером 72:25:0106018:369 :

Система координат МСК-72, зона 3 **Зона №3**

Обозначение характерных точек границ	Координаты, м				Метод определения координат	Формулы, примененные для расчета средней квадратической погрешности определения координат характерных точек границ (Mt), с подставленными в такие формулы значениями и итоговые (вычисленные) значения Mt, м	Описание закрепления точки
	содержатся в Едином государственном реестре недвижимости		определены в результате выполнения комплексных кадастровых работ				
	X	Y	X	Y			
1	2	3	4	5	6	7	8
н3748У	-	-	219352.83	3510545.66	Метод спутниковых геодезических измерений (определений)	$Mt = \sqrt{(m_0^2 + m_1^2)}$	-
н3749У	-	-	219354.72	3510547.91	Метод спутниковых геодезических измерений (определений)	$Mt = \sqrt{(m_0^2 + m_1^2)}$	-
н3750У	-	-	219354.60	3510548.02	Метод спутниковых геодезических измерений (определений)	$Mt = \sqrt{(m_0^2 + m_1^2)}$	-
н3751У	-	-	219349.75	3510552.14	Метод спутниковых геодезических измерений (определений)	$Mt = \sqrt{(m_0^2 + m_1^2)}$	-
н3752У	-	-	219349.55	3510552.33	Метод спутниковых геодезических измерений (определений)	$Mt = \sqrt{(m_0^2 + m_1^2)}$	-
н3753У	-	-	219347.57	3510550.04	Метод спутниковых геодезических измерений (определений)	$Mt = \sqrt{(m_0^2 + m_1^2)}$	-
н3748У	-	-	219352.83	3510545.66	Метод спутниковых геодезических измерений (определений)	$Mt = \sqrt{(m_0^2 + m_1^2)}$	-

2. Сведения о частях границ уточняемого земельного участка с кадастровым номером 72:25:0106018:369 :

Обозначение части границ		Горизонтальное проложение (S), м	Описание прохождения части границ	Сведения о согласовании местоположения границ (согласовано/спорное)
от т.	до т.			
1	2	3	4	5
н3748У	н3749У	2.94	-	-
н3749У	н3750У	0.16	-	-
н3750У	н3751У	6.36	-	-
н3751У	н3752У	0.28	-	-

2. Сведения о частях границ уточняемого земельного участка с кадастровым номером 72:25:0106018:369 :

Обозначение части границ		Горизонтальное проложение (S), м	Описание прохождения части границ	Сведения о согласовании местоположения границ (согласовано/спорное)
от т.	до т.			
1	2	3	4	5
н3752У	н3753У	3.03	-	-
н3753У	н3748У	6.84	-	-

3. Сведения о характеристиках уточняемого земельного участка с кадастровым номером 72:25:0106018:369 :

№ п/п	Наименование характеристики земельного участка	Значение характеристики
1	2	3
1.	Адрес земельного участка	-
1.1.	Сведения о местоположении земельного участка (при отсутствии адреса) в структурированном в соответствии с федеральной информационной адресной системой виде	Российская Федерация, Тюменская область, город Ишим
1.2.	Дополнительные сведения о местоположении земельного участка	ГК «Западный-2», гараж-бокс №12
2.	Площадь земельного участка ± величина погрешности определения (вычисления) площади (Р ± ΔР), м2	20 ± 2
3.	Формула, примененная для вычисления предельной погрешности определения площади земельного участка, с подставленными значениями и итоговые (вычисленные) значения (ΔР), м2	ΔР=3.5*Mt*√P=3.5*0,1*√20=2
4.	Площадь земельного участка согласно сведениям Единого государственного реестра недвижимости (Ркад), м2	20
5.	Оценка расхождения Р и Ркад (Р - Ркад), м2	-
6.	Предельные минимальный и максимальный размеры земельного участка (Рмин и Рмакс), м2	- -
7.	Вид (виды) разрешенного использования	Для обслуживания гаража-бокса №12 в составе гаражного кооператива Западный-2
7.1.	Дополнительные сведения об использовании земельного участка	-
8.	Кадастровый или иной государственный учетный номер (инвентарный) здания, сооружения, объекта незавершенного строительства, расположенного на земельном участке	-
9.	Сведения о земельных участках (землях общего пользования, территории общего пользования), посредством которых обеспечивается доступ	Земли общего пользования
10.	Иные сведения	-

4. Пояснения к сведениям об уточняемом земельном участке с кадастровым номером 72:25:0106018:369 :

1.	-

Сведения об уточняемых земельных участках

1. Сведения о характерных точках границы уточняемого земельного участка с кадастровым номером 72:25:0106018:370 :

Система координат МСК-72, зона 3 **Зона №3**

Обозначение характерных точек границ	Координаты, м				Метод определения координат	Формулы, примененные для расчета средней квадратической погрешности определения координат характерных точек границ (Mt), с подставленными в такие формулы значениями и итоговые (вычисленные) значения Mt, м	Описание закрепления точки
	содержатся в Едином государственном реестре недвижимости		определены в результате выполнения комплексных кадастровых работ				
	X	Y	X	Y			
1	2	3	4	5	6	7	8
н3754У	-	-	219350.83	3510543.28	Метод спутниковых геодезических измерений (определений)	$Mt = \sqrt{(m_0^2 + m_1^2)}$	-
н3748У	-	-	219352.83	3510545.66	Метод спутниковых геодезических измерений (определений)	$Mt = \sqrt{(m_0^2 + m_1^2)}$	-
н3753У	-	-	219347.57	3510550.04	Метод спутниковых геодезических измерений (определений)	$Mt = \sqrt{(m_0^2 + m_1^2)}$	-
н3755У	-	-	219345.61	3510547.70	Метод спутниковых геодезических измерений (определений)	$Mt = \sqrt{(m_0^2 + m_1^2)}$	-
н3754У	-	-	219350.83	3510543.28	Метод спутниковых геодезических измерений (определений)	$Mt = \sqrt{(m_0^2 + m_1^2)}$	-

2. Сведения о частях границ уточняемого земельного участка с кадастровым номером 72:25:0106018:370 :

Обозначение части границ		Горизонтальное проложение (S), м	Описание прохождения части границ	Сведения о согласовании местоположения границ (согласовано/спорное)
от т.	до т.			
1	2	3	4	5
н3754У	н3748У	3.11	-	-
н3748У	н3753У	6.84	-	-
н3753У	н3755У	3.05	-	-
н3755У	н3754У	6.84	-	-

3. Сведения о характеристиках уточняемого земельного участка с кадастровым номером 72:25:0106018:370 :

№ п/п	Наименование характеристики земельного участка	Значение характеристики
1	2	3
1.	Адрес земельного участка	-

3. Сведения о характеристиках уточняемого земельного участка с кадастровым номером 72:25:0106018:370 :

№ п/п	Наименование характеристики земельного участка	Значение характеристики
1	2	3
1.1.	Сведения о местоположении земельного участка (при отсутствии адреса) в структурированном в соответствии с федеральной информационной адресной системой виде	Российская Федерация, Тюменская область, город Ишим
1.2.	Дополнительные сведения о местоположении земельного участка	гараж-бокс № 14 в гаражном кооперативе "Западный-2"
2.	Площадь земельного участка ± величина погрешности определения (вычисления) площади (Р ± ΔР), м2	21 ± 2
3.	Формула, примененная для вычисления предельной погрешности определения площади земельного участка, с подставленными значениями и итоговые (вычисленные) значения (ΔР), м2	ΔР=3.5*Mt*√P=3.5*0,1*√21=2
4.	Площадь земельного участка согласно сведениям Единого государственного реестра недвижимости (Ркад), м2	20
5.	Оценка расхождения Р и Ркад (Р - Ркад), м2	1
6.	Предельные минимальный и максимальный размеры земельного участка (Рмин и Рмакс), м2	- -
7.	Вид (виды) разрешенного использования	для обслуживания гаража-бокса в составе гаражного кооператива "Западный-2"
7.1.	Дополнительные сведения об использовании земельного участка	-
8.	Кадастровый или иной государственный учетный номер (инвентарный) здания, сооружения, объекта незавершенного строительства, расположенного на земельном участке	-
9.	Сведения о земельных участках (землях общего пользования, территории общего пользования), посредством которых обеспечивается доступ	Земли общего пользования
10.	Иные сведения	-

4. Пояснения к сведениям об уточняемом земельном участке с кадастровым номером 72:25:0106018:370 :

1.	-

Сведения об уточняемых земельных участках

1. Сведения о характерных точках границы уточняемого земельного участка с кадастровым номером 72:25:0106018:372 :

Система координат CS 7203 **Зона №0**

Обозначение характерных точек границ	Координаты, м				Метод определения координат	Формулы, примененные для расчета средней квадратической погрешности определения координат характерных точек границ (Mt), с подставленными в такие формулы значениями и итоговые (вычисленные) значения Mt, м	Описание закрепления точки
	содержатся в Едином государственном реестре недвижимости		определены в результате выполнения комплексных кадастровых работ				
	X	Y	X	Y			
1	2	3	4	5	6	7	8
н2167У	-	-	219294.34	3510487.38	Геодезический метод	$Mt = \sqrt{(m_0^2 + m_1^2)}$	Закрепление отсутствует
н2168У	-	-	219294.56	3510487.66	Геодезический метод	$Mt = \sqrt{(m_0^2 + m_1^2)}$	Закрепление отсутствует
н2169У	-	-	219296.31	3510489.95	Геодезический метод	$Mt = \sqrt{(m_0^2 + m_1^2)}$	Закрепление отсутствует
н2170У	-	-	219291.62	3510493.86	Геодезический метод	$Mt = \sqrt{(m_0^2 + m_1^2)}$	Закрепление отсутствует
н2171У	-	-	219289.52	3510491.32	Геодезический метод	$Mt = \sqrt{(m_0^2 + m_1^2)}$	Закрепление отсутствует
н2167У	-	-	219294.34	3510487.38	Геодезический метод	$Mt = \sqrt{(m_0^2 + m_1^2)}$	Закрепление отсутствует

2. Сведения о частях границ уточняемого земельного участка с кадастровым номером 72:25:0106018:372 :

Обозначение части границ		Горизонтальное проложение (S), м	Описание прохождения части границ	Сведения о согласовании местоположения границ (согласовано/спорное)
от т.	до т.			
1	2	3	4	5
н2167У	н2168У	0.36	-	-
н2168У	н2169У	2.88	-	-
н2169У	н2170У	6.11	-	-
н2170У	н2171У	3.30	-	-
н2171У	н2167У	6.23	-	-

3. Сведения о характеристиках уточняемого земельного участка с кадастровым номером 72:25:0106018:372 :

№ п/п	Наименование характеристики земельного участка	Значение характеристики
1	2	3
1.	Адрес земельного участка	-
1.1.	Сведения о местоположении земельного участка (при отсутствии адреса) в структурированном в соответствии с федеральной информационной адресной системой виде	Российская Федерация, Тюменская область, город Ишим
1.2.	Дополнительные сведения о местоположении земельного участка	-
2.	Площадь земельного участка ± величина погрешности определения (вычисления) площади (P ± ΔP), м2	20 ± 2

3. Сведения о характеристиках уточняемого земельного участка с кадастровым номером 72:25:0106018:372 :

№ п/п	Наименование характеристики земельного участка	Значение характеристики
1	2	3
3.	Формула, примененная для вычисления предельной погрешности определения площади земельного участка, с подставленными значениями и итоговые (вычисленные) значения (ΔР), м2	ΔР=3.5*Mt*√P=3.5*0,1*√20=2
4.	Площадь земельного участка согласно сведениям Единого государственного реестра недвижимости (Ркад), м2	20
5.	Оценка расхождения Р и Ркад (Р - Ркад), м2	-
6.	Предельные минимальный и максимальный размеры земельного участка (Рмин и Рмакс), м2	- -
7.	Вид (виды) разрешенного использования	Для обслуживания гаража-бокса №65 в составе гаражного кооператива Западный-2
7.1.	Дополнительные сведения об использовании земельного участка	-
8.	Кадастровый или иной государственный учетный номер (инвентарный) здания, сооружения, объекта незавершенного строительства, расположенного на земельном участке	72:25:0106018:1992 72:25:0106018:2020
9.	Сведения о земельных участках (землях общего пользования, территории общего пользования), посредством которых обеспечивается доступ	Земли общего пользования
10.	Иные сведения	-

4. Пояснения к сведениям об уточняемом земельном участке с кадастровым номером 72:25:0106018:372 :

1.	-

Сведения об уточняемых земельных участках

1. Сведения о характерных точках границы уточняемого земельного участка с кадастровым номером 72:25:0106018:373 :

Система координат МСК-72, зона 3 **Зона №3**

Обозначение характерных точек границ	Координаты, м				Метод определения координат	Формулы, примененные для расчета средней квадратической погрешности определения координат характерных точек границ (Mt), с подставленными в такие формулы значениями и итоговые (вычисленные) значения Mt, м	Описание закрепления точки
	содержатся в Едином государственном реестре недвижимости		определены в результате выполнения комплексных кадастровых работ				
	X	Y	X	Y			
1	2	3	4	5	6	7	8
н2019У	-	-	219358.51	3510552.42	Метод спутниковых геодезических измерений (определений)	$Mt = \sqrt{(m_0^2 + m_1^2)}$	-
н2020У	-	-	219360.53	3510554.82	Метод спутниковых геодезических измерений (определений)	$Mt = \sqrt{(m_0^2 + m_1^2)}$	-
н2021У	-	-	219355.53	3510559.10	Метод спутниковых геодезических измерений (определений)	$Mt = \sqrt{(m_0^2 + m_1^2)}$	-
н2022У	-	-	219353.46	3510556.67	Метод спутниковых геодезических измерений (определений)	$Mt = \sqrt{(m_0^2 + m_1^2)}$	-
н2019У	-	-	219358.51	3510552.42	Метод спутниковых геодезических измерений (определений)	$Mt = \sqrt{(m_0^2 + m_1^2)}$	-

2. Сведения о частях границ уточняемого земельного участка с кадастровым номером 72:25:0106018:373 :

Обозначение части границ		Горизонтальное проложение (S), м	Описание прохождения части границ	Сведения о согласовании местоположения границ (согласовано/спорное)
от т.	до т.			
1	2	3	4	5
н2019У	н2020У	3.14	-	-
н2020У	н2021У	6.58	-	-
н2021У	н2022У	3.19	-	-
н2022У	н2019У	6.60	-	-

3. Сведения о характеристиках уточняемого земельного участка с кадастровым номером 72:25:0106018:373 :

№ п/п	Наименование характеристики земельного участка	Значение характеристики
1	2	3
1.	Адрес земельного участка	-

3. Сведения о характеристиках уточняемого земельного участка с кадастровым номером 72:25:0106018:373 :

№ п/п	Наименование характеристики земельного участка	Значение характеристики
1	2	3
1.1.	Сведения о местоположении земельного участка (при отсутствии адреса) в структурированном в соответствии с федеральной информационной адресной системой виде	Российская Федерация, Тюменская область, город Ишим
1.2.	Дополнительные сведения о местоположении земельного участка	гк Западный-2, гараж-бокс № 6
2.	Площадь земельного участка ± величина погрешности определения (вычисления) площади (Р ± ΔР), м2	21 ± 2
3.	Формула, примененная для вычисления предельной погрешности определения площади земельного участка, с подставленными значениями и итоговые (вычисленные) значения (ΔР), м2	ΔР=3.5*Mt*√P=3.5*0,1*√21=2
4.	Площадь земельного участка согласно сведениям Единого государственного реестра недвижимости (Ркад), м2	20
5.	Оценка расхождения Р и Ркад (Р - Ркад), м2	1
6.	Предельные минимальный и максимальный размеры земельного участка (Рмин и Рмакс), м2	- -
7.	Вид (виды) разрешенного использования	для обслуживания гаража-бокса в составе гаражного кооператива "Западный-2"
7.1.	Дополнительные сведения об использовании земельного участка	-
8.	Кадастровый или иной государственный учетный номер (инвентарный) здания, сооружения, объекта незавершенного строительства, расположенного на земельном участке	72:25:0106018:2020
9.	Сведения о земельных участках (землях общего пользования, территории общего пользования), посредством которых обеспечивается доступ	Земли общего пользования
10.	Иные сведения	-

4. Пояснения к сведениям об уточняемом земельном участке с кадастровым номером 72:25:0106018:373 :

1.	-

Сведения об уточняемых земельных участках

1. Сведения о характерных точках границы уточняемого земельного участка с кадастровым номером 72:25:0106018:375 :

Система координат МСК-72, зона 3 **Зона №3**

Обозначение характерных точек границ	Координаты, м				Метод определения координат	Формулы, примененные для расчета средней квадратической погрешности определения координат характерных точек границ (Mt), с подставленными в такие формулы значениями и итоговые (вычисленные) значения Mt, м	Описание закрепления точки
	содержатся в Едином государственном реестре недвижимости		определены в результате выполнения комплексных кадастровых работ				
	X	Y	X	Y			
1	2	3	4	5	6	7	8
н3756У	-	-	219362.69	3510557.40	Метод спутниковых геодезических измерений (определений)	$Mt = \sqrt{(m_0^2 + m_1^2)}$	-
н3757У	-	-	219365.09	3510560.24	Метод спутниковых геодезических измерений (определений)	$Mt = \sqrt{(m_0^2 + m_1^2)}$	-
н3758У	-	-	219360.51	3510564.14	Метод спутниковых геодезических измерений (определений)	$Mt = \sqrt{(m_0^2 + m_1^2)}$	-
н3759У	-	-	219358.08	3510561.30	Метод спутниковых геодезических измерений (определений)	$Mt = \sqrt{(m_0^2 + m_1^2)}$	-
н3756У	-	-	219362.69	3510557.40	Метод спутниковых геодезических измерений (определений)	$Mt = \sqrt{(m_0^2 + m_1^2)}$	-

2. Сведения о частях границ уточняемого земельного участка с кадастровым номером 72:25:0106018:375 :

Обозначение части границ		Горизонтальное проложение (S), м	Описание прохождения части границ	Сведения о согласовании местоположения границ (согласовано/спорное)
от т.	до т.			
1	2	3	4	5
н3756У	н3757У	3.72	-	-
н3757У	н3758У	6.02	-	-
н3758У	н3759У	3.74	-	-
н3759У	н3756У	6.04	-	-

3. Сведения о характеристиках уточняемого земельного участка с кадастровым номером 72:25:0106018:375 :

№ п/п	Наименование характеристики земельного участка	Значение характеристики
1	2	3
1.	Адрес земельного участка	-

3. Сведения о характеристиках уточняемого земельного участка с кадастровым номером 72:25:0106018:375 :

№ п/п	Наименование характеристики земельного участка	Значение характеристики
1	2	3
1.1.	Сведения о местоположении земельного участка (при отсутствии адреса) в структурированном в соответствии с федеральной информационной адресной системой виде	Российская Федерация, Тюменская область, город Ишим
1.2.	Дополнительные сведения о местоположении земельного участка	гк Западный-2, гараж-бокс № 2
2.	Площадь земельного участка ± величина погрешности определения (вычисления) площади (Р ± ΔР), м2	22 ± 2
3.	Формула, примененная для вычисления предельной погрешности определения площади земельного участка, с подставленными значениями и итоговые (вычисленные) значения (ΔР), м2	ΔР=3.5*Mt*√P=3.5*0,1*√22=2
4.	Площадь земельного участка согласно сведениям Единого государственного реестра недвижимости (Ркад), м2	20
5.	Оценка расхождения Р и Ркад (Р - Ркад), м2	2
6.	Предельные минимальный и максимальный размеры земельного участка (Рмин и Рмакс), м2	- -
7.	Вид (виды) разрешенного использования	для гаража-бокса в гаражном кооперативе "Западный-2"
7.1.	Дополнительные сведения об использовании земельного участка	-
8.	Кадастровый или иной государственный учетный номер (инвентарный) здания, сооружения, объекта незавершенного строительства, расположенного на земельном участке	-
9.	Сведения о земельных участках (землях общего пользования, территории общего пользования), посредством которых обеспечивается доступ	Земли общего пользования
10.	Иные сведения	-

4. Пояснения к сведениям об уточняемом земельном участке с кадастровым номером 72:25:0106018:375 :

1.	-

Сведения об уточняемых земельных участках

1. Сведения о характерных точках границы уточняемого земельного участка с кадастровым номером 72:25:0106018:384 :

Система координат МСК-72, зона 3 **Зона №3**

Обозначение характерных точек границ	Координаты, м				Метод определения координат	Формулы, примененные для расчета средней квадратической погрешности определения координат характерных точек границ (Mt), с подставленными в такие формулы значениями и итоговые (вычисленные) значения Mt, м	Описание закрепления точки
	содержатся в Едином государственном реестре недвижимости		определены в результате выполнения комплексных кадастровых работ				
	X	Y	X	Y			
1	2	3	4	5	6	7	8
н3754У	-	-	219350.83	3510543.28	Метод спутниковых геодезических измерений (определений)	$Mt = \sqrt{(m_0^2 + m_1^2)}$	-
н3755У	-	-	219345.61	3510547.70	Метод спутниковых геодезических измерений (определений)	$Mt = \sqrt{(m_0^2 + m_1^2)}$	-
н3765У	-	-	219343.71	3510545.39	Метод спутниковых геодезических измерений (определений)	$Mt = \sqrt{(m_0^2 + m_1^2)}$	-
н3766У	-	-	219343.92	3510545.21	Метод спутниковых геодезических измерений (определений)	$Mt = \sqrt{(m_0^2 + m_1^2)}$	-
н3767У	-	-	219348.88	3510540.95	Метод спутниковых геодезических измерений (определений)	$Mt = \sqrt{(m_0^2 + m_1^2)}$	-
н3754У	-	-	219350.83	3510543.28	Метод спутниковых геодезических измерений (определений)	$Mt = \sqrt{(m_0^2 + m_1^2)}$	-

2. Сведения о частях границ уточняемого земельного участка с кадастровым номером 72:25:0106018:384 :

Обозначение части границ		Горизонтальное проложение (S), м	Описание прохождения части границ	Сведения о согласовании местоположения границ (согласовано/спорное)
от т.	до т.			
1	2	3	4	5
н3754У	н3755У	6.84	-	-
н3755У	н3765У	2.99	-	-
н3765У	н3766У	0.28	-	-
н3766У	н3767У	6.54	-	-
н3767У	н3754У	3.04	-	-

3. Сведения о характеристиках уточняемого земельного участка с кадастровым номером 72:25:0106018:384 :

№ п/п	Наименование характеристики земельного участка	Значение характеристики
1	2	3
1.	Адрес земельного участка	-
1.1.	Сведения о местоположении земельного участка (при отсутствии адреса) в структурированном в соответствии с федеральной информационной адресной системой виде	Российская Федерация, Тюменская область, город Ишим
1.2.	Дополнительные сведения о местоположении земельного участка	гараж-бокс № 16 в сосатве гаражного кооператива "Западный-2"
2.	Площадь земельного участка ± величина погрешности определения (вычисления) площади (Р ± ΔР), м2	21 ± 2
3.	Формула, примененная для вычисления предельной погрешности определения площади земельного участка, с подставленными значениями и итоговые (вычисленные) значения (ΔР), м2	ΔР=3.5*Mt*√P=3.5*0,1*√21=2
4.	Площадь земельного участка согласно сведениям Единого государственного реестра недвижимости (Ркад), м2	20
5.	Оценка расхождения Р и Ркад (Р - Ркад), м2	1
6.	Предельные минимальный и максимальный размеры земельного участка (Рмин и Рмакс), м2	- -
7.	Вид (виды) разрешенного использования	для гаража-бокса в гаражном кооперативе "Западный-2"
7.1.	Дополнительные сведения об использовании земельного участка	-
8.	Кадастровый или иной государственный учетный номер (инвентарный) здания, сооружения, объекта незавершенного строительства, расположенного на земельном участке	-
9.	Сведения о земельных участках (землях общего пользования, территории общего пользования), посредством которых обеспечивается доступ	Земли общего пользования
10.	Иные сведения	-

4. Пояснения к сведениям об уточняемом земельном участке с кадастровым номером 72:25:0106018:384 :

1.	-

Сведения об уточняемых земельных участках

1. Сведения о характерных точках границы уточняемого земельного участка с кадастровым номером 72:25:0106018:386 :

Система координат CS 7203 **Зона №0**

Обозначение характерных точек границ	Координаты, м				Метод определения координат	Формулы, примененные для расчета средней квадратической погрешности определения координат характерных точек границ (Mt), с подставленными в такие формулы значениями и итоговые (вычисленные) значения Mt, м	Описание закрепления точки
	содержатся в Едином государственном реестре недвижимости		определены в результате выполнения комплексных кадастровых работ				
	X	Y	X	Y			
1	2	3	4	5	6	7	8
н3768У	-	-	219346.85	3510538.55	Геодезический метод	$Mt = \sqrt{(m_0^2 + m_1^2)}$	Закрепление отсутствует
н3769У	-	-	219348.88	3510540.95	Геодезический метод	$Mt = \sqrt{(m_0^2 + m_1^2)}$	Закрепление отсутствует
н3770У	-	-	219343.92	3510545.21	Геодезический метод	$Mt = \sqrt{(m_0^2 + m_1^2)}$	Закрепление отсутствует
н3771У	-	-	219341.88	3510542.85	Геодезический метод	$Mt = \sqrt{(m_0^2 + m_1^2)}$	Закрепление отсутствует
н3768У	-	-	219346.85	3510538.55	Геодезический метод	$Mt = \sqrt{(m_0^2 + m_1^2)}$	Закрепление отсутствует

2. Сведения о частях границ уточняемого земельного участка с кадастровым номером 72:25:0106018:386 :

Обозначение части границ		Горизонтальное проложение (S), м	Описание прохождения части границ	Сведения о согласовании местоположения границ (согласовано/спорное)
от т.	до т.			
1	2	3	4	5
н3768У	н3769У	3.14	-	-
н3769У	н3770У	6.54	-	-
н3770У	н3771У	3.12	-	-
н3771У	н3768У	6.57	-	-

3. Сведения о характеристиках уточняемого земельного участка с кадастровым номером 72:25:0106018:386 :

№ п/п	Наименование характеристики земельного участка	Значение характеристики
1	2	3
1.	Адрес земельного участка	-
1.1.	Сведения о местоположении земельного участка (при отсутствии адреса) в структурированном в соответствии с федеральной информационной адресной системой виде	Российская Федерация, Тюменская область, город Ишим
1.2.	Дополнительные сведения о местоположении земельного участка	-
2.	Площадь земельного участка ± величина погрешности определения (вычисления) площади (Р ± ΔР), м2	21 ± 2
3.	Формула, примененная для вычисления предельной погрешности определения площади земельного участка, с подставленными значениями и итоговые (вычисленные) значения (ΔР), м2	ΔР=3.5*Mt*√P=3.5*0,1*√21=2
4.	Площадь земельного участка согласно сведениям Единого государственного реестра недвижимости (Ркад), м2	20

3. Сведения о характеристиках уточняемого земельного участка с кадастровым номером 72:25:0106018:386 :

№ п/п	Наименование характеристики земельного участка	Значение характеристики
1	2	3
5.	Оценка расхождения Р и Ркад (Р - Ркад), м2	1
6.	Предельные минимальный и максимальный размеры земельного участка (Рмин и Рмакс), м2	- -
7.	Вид (виды) разрешенного использования	для обслуживания гаража-бокса в составе гаражного кооператива Западный-2
7.1.	Дополнительные сведения об использовании земельного участка	-
8.	Кадастровый или иной государственный учетный номер (инвентарный) здания, сооружения, объекта незавершенного строительства, расположенного на земельном участке	72:25:0106018:2020
9.	Сведения о земельных участках (землях общего пользования, территории общего пользования), посредством которых обеспечивается доступ	Земли общего пользования
10.	Иные сведения	-

4. Пояснения к сведениям об уточняемом земельном участке с кадастровым номером 72:25:0106018:386 :

1.	-

Сведения об уточняемых земельных участках

1. Сведения о характерных точках границы уточняемого земельного участка с кадастровым номером 72:25:0106018:394 :

Система координат МСК-72, зона 3 **Зона №3**

Обозначение характерных точек границ	Координаты, м				Метод определения координат	Формулы, примененные для расчета средней квадратической погрешности определения координат характерных точек границ (Mt), с подставленными в такие формулы значениями и итоговые (вычисленные) значения Mt, м	Описание закрепления точки
	содержатся в Едином государственном реестре недвижимости		определены в результате выполнения комплексных кадастровых работ				
	X	Y	X	Y			
1	2	3	4	5	6	7	8
н2145У	-	-	219324.45	3510522.62	Метод спутниковых геодезических измерений (определений)	$Mt = \sqrt{(m_0^2 + m_1^2)}$	-
н2146У	-	-	219326.40	3510524.92	Метод спутниковых геодезических измерений (определений)	$Mt = \sqrt{(m_0^2 + m_1^2)}$	-
н2147У	-	-	219321.38	3510529.34	Метод спутниковых геодезических измерений (определений)	$Mt = \sqrt{(m_0^2 + m_1^2)}$	-
н2148У	-	-	219319.43	3510527.06	Метод спутниковых геодезических измерений (определений)	$Mt = \sqrt{(m_0^2 + m_1^2)}$	-
н2145У	-	-	219324.45	3510522.62	Метод спутниковых геодезических измерений (определений)	$Mt = \sqrt{(m_0^2 + m_1^2)}$	-

2. Сведения о частях границ уточняемого земельного участка с кадастровым номером 72:25:0106018:394 :

Обозначение части границ		Горизонтальное проложение (S), м	Описание прохождения части границ	Сведения о согласовании местоположения границ (согласовано/спорное)
от т.	до т.			
1	2	3	4	5
н2145У	н2146У	3.02	-	-
н2146У	н2147У	6.69	-	-
н2147У	н2148У	3.00	-	-
н2148У	н2145У	6.70	-	-

3. Сведения о характеристиках уточняемого земельного участка с кадастровым номером 72:25:0106018:394 :

№ п/п	Наименование характеристики земельного участка	Значение характеристики
1	2	3
1.	Адрес земельного участка	-

3. Сведения о характеристиках уточняемого земельного участка с кадастровым номером 72:25:0106018:394 :

№ п/п	Наименование характеристики земельного участка	Значение характеристики
1	2	3
1.1.	Сведения о местоположении земельного участка (при отсутствии адреса) в структурированном в соответствии с федеральной информационной адресной системой виде	Российская Федерация, Тюменская область, город Ишим
1.2.	Дополнительные сведения о местоположении земельного участка	гаражный кооператив "Западный-2"
2.	Площадь земельного участка ± величина погрешности определения (вычисления) площади (Р ± ΔР), м2	20 ± 2
3.	Формула, примененная для вычисления предельной погрешности определения площади земельного участка, с подставленными значениями и итоговые (вычисленные) значения (ΔР), м2	ΔР=3.5*Mt*√P=3.5*0,1*√20=2
4.	Площадь земельного участка согласно сведениям Единого государственного реестра недвижимости (Ркад), м2	20
5.	Оценка расхождения Р и Ркад (Р - Ркад), м2	-
6.	Предельные минимальный и максимальный размеры земельного участка (Рмин и Рмакс), м2	- -
7.	Вид (виды) разрешенного использования	для гаража-бокса
7.1.	Дополнительные сведения об использовании земельного участка	-
8.	Кадастровый или иной государственный учетный номер (инвентарный) здания, сооружения, объекта незавершенного строительства, расположенного на земельном участке	72:25:0106018:2020
9.	Сведения о земельных участках (землях общего пользования, территории общего пользования), посредством которых обеспечивается доступ	Земли общего пользования
10.	Иные сведения	-

4. Пояснения к сведениям об уточняемом земельном участке с кадастровым номером 72:25:0106018:394 :

1.	-

Сведения об уточняемых земельных участках

1. Сведения о характерных точках границы уточняемого земельного участка с кадастровым номером 72:25:0106018:399 :

Система координат CS 7203 **Зона № 0**

Обозначение характерных точек границ	Координаты, м				Метод определения координат	Формулы, примененные для расчета средней квадратической погрешности определения координат характерных точек границ (Mt), с подставленными в такие формулы значениями и итоговые (вычисленные) значения Mt, м	Описание закрепления точки
	содержатся в Едином государственном реестре недвижимости		определены в результате выполнения комплексных кадастровых работ				
	X	Y	X	Y			
1	2	3	4	5	6	7	8
н3772У	-	-	219318.18	3510515.38	Геодезический метод	$Mt = \sqrt{(m_0^2 + m_1^2)}$	Закрепление отсутствует
н3773У	-	-	219320.20	3510517.75	Геодезический метод	$Mt = \sqrt{(m_0^2 + m_1^2)}$	Закрепление отсутствует
н3774У	-	-	219319.83	3510518.04	Геодезический метод	$Mt = \sqrt{(m_0^2 + m_1^2)}$	Закрепление отсутствует
н3775У	-	-	219315.37	3510522.20	Геодезический метод	$Mt = \sqrt{(m_0^2 + m_1^2)}$	Закрепление отсутствует
н3776У	-	-	219315.32	3510522.24	Геодезический метод	$Mt = \sqrt{(m_0^2 + m_1^2)}$	Закрепление отсутствует
н3777У	-	-	219313.22	3510519.78	Геодезический метод	$Mt = \sqrt{(m_0^2 + m_1^2)}$	Закрепление отсутствует
н3772У	-	-	219318.18	3510515.38	Геодезический метод	$Mt = \sqrt{(m_0^2 + m_1^2)}$	Закрепление отсутствует

2. Сведения о частях границ уточняемого земельного участка с кадастровым номером 72:25:0106018:399 :

Обозначение части границ		Горизонтальное проложение (S), м	Описание прохождения части границ	Сведения о согласовании местоположения границ (согласовано/спорное)
от т.	до т.			
1	2	3	4	5
н3772У	н3773У	3.11	-	-
н3773У	н3774У	0.47	-	-
н3774У	н3775У	6.10	-	-
н3775У	н3776У	0.06	-	-
н3776У	н3777У	3.23	-	-
н3777У	н3772У	6.63	-	-

3. Сведения о характеристиках уточняемого земельного участка с кадастровым номером 72:25:0106018:399 :

№ п/п	Наименование характеристики земельного участка	Значение характеристики
1	2	3
1.	Адрес земельного участка	-
1.1.	Сведения о местоположении земельного участка (при отсутствии адреса) в структурированном в соответствии с федеральной информационной адресной системой виде	Российская Федерация, Тюменская область, город Ишим
1.2.	Дополнительные сведения о местоположении земельного участка	гараж-бокс № 41
2.	Площадь земельного участка ± величина погрешности определения (вычисления) площади (Р ± ΔР), м2	21 ± 2

3. Сведения о характеристиках уточняемого земельного участка с кадастровым номером 72:25:0106018:399 :

№ п/п	Наименование характеристики земельного участка	Значение характеристики
1	2	3
3.	Формула, примененная для вычисления предельной погрешности определения площади земельного участка, с подставленными значениями и итоговые (вычисленные) значения (ΔР), м2	ΔР=3.5*Mt*√P=3.5*0,1*√21=2
4.	Площадь земельного участка согласно сведениям Единого государственного реестра недвижимости (Ркад), м2	20
5.	Оценка расхождения Р и Ркад (Р - Ркад), м2	1
6.	Предельные минимальный и максимальный размеры земельного участка (Рмин и Рмакс), м2	- -
7.	Вид (виды) разрешенного использования	для обслуживания гаража-бокса в составе гаражного кооператива Западный-2
7.1.	Дополнительные сведения об использовании земельного участка	-
8.	Кадастровый или иной государственный учетный номер (инвентарный) здания, сооружения, объекта незавершенного строительства, расположенного на земельном участке	72:25:0106018:2020
9.	Сведения о земельных участках (землях общего пользования, территории общего пользования), посредством которых обеспечивается доступ	Земли общего пользования
10.	Иные сведения	-

4. Пояснения к сведениям об уточняемом земельном участке с кадастровым номером 72:25:0106018:399 :

1.	-

Сведения об уточняемых земельных участках

1. Сведения о характерных точках границы уточняемого земельного участка с кадастровым номером 72:25:0106018:403 :

Система координат МСК-72, зона 3 **Зона №3**

Обозначение характерных точек границ	Координаты, м				Метод определения координат	Формулы, примененные для расчета средней квадратической погрешности определения координат характерных точек границ (Mt), с подставленными в такие формулы значениями и итоговые (вычисленные) значения Mt, м	Описание закрепления точки
	содержатся в Едином государственном реестре недвижимости		определены в результате выполнения комплексных кадастровых работ				
	X	Y	X	Y			
1	2	3	4	5	6	7	8
н3778У	-	-	219320.00	3510506.59	Метод спутниковых геодезических измерений (определений)	$Mt = \sqrt{(m_0^2 + m_1^2)}$	-
н3779У	-	-	219321.89	3510508.84	Метод спутниковых геодезических измерений (определений)	$Mt = \sqrt{(m_0^2 + m_1^2)}$	-
н3780У	-	-	219316.79	3510513.17	Метод спутниковых геодезических измерений (определений)	$Mt = \sqrt{(m_0^2 + m_1^2)}$	-
н3781У	-	-	219314.81	3510510.93	Метод спутниковых геодезических измерений (определений)	$Mt = \sqrt{(m_0^2 + m_1^2)}$	-
н3778У	-	-	219320.00	3510506.59	Метод спутниковых геодезических измерений (определений)	$Mt = \sqrt{(m_0^2 + m_1^2)}$	-

2. Сведения о частях границ уточняемого земельного участка с кадастровым номером 72:25:0106018:403 :

Обозначение части границ		Горизонтальное проложение (S), м	Описание прохождения части границ	Сведения о согласовании местоположения границ (согласовано/спорное)
от т.	до т.			
1	2	3	4	5
н3778У	н3779У	2.94	-	-
н3779У	н3780У	6.69	-	-
н3780У	н3781У	2.99	-	-
н3781У	н3778У	6.77	-	-

3. Сведения о характеристиках уточняемого земельного участка с кадастровым номером 72:25:0106018:403 :

№ п/п	Наименование характеристики земельного участка	Значение характеристики
1	2	3
1.	Адрес земельного участка	-

3. Сведения о характеристиках уточняемого земельного участка с кадастровым номером 72:25:0106018:403 :

№ п/п	Наименование характеристики земельного участка	Значение характеристики
1	2	3
1.1.	Сведения о местоположении земельного участка (при отсутствии адреса) в структурированном в соответствии с федеральной информационной адресной системой виде	Российская Федерация, Тюменская область, город Ишим
1.2.	Дополнительные сведения о местоположении земельного участка	гк Западный-2, гараж-бокс № 46.
2.	Площадь земельного участка ± величина погрешности определения (вычисления) площади (Р ± ΔР), м2	20 ± 2
3.	Формула, примененная для вычисления предельной погрешности определения площади земельного участка, с подставленными значениями и итоговые (вычисленные) значения (ΔР), м2	ΔР=3.5*Mt*√P=3.5*0,1*√20=2
4.	Площадь земельного участка согласно сведениям Единого государственного реестра недвижимости (Ркад), м2	19
5.	Оценка расхождения Р и Ркад (Р - Ркад), м2	1
6.	Предельные минимальный и максимальный размеры земельного участка (Рмин и Рмакс), м2	- -
7.	Вид (виды) разрешенного использования	для гаража-бокса в гаражном кооперативе "Западный-2"
7.1.	Дополнительные сведения об использовании земельного участка	-
8.	Кадастровый или иной государственный учетный номер (инвентарный) здания, сооружения, объекта незавершенного строительства, расположенного на земельном участке	72:25:0106018:2020 72:25:0106018:3093
9.	Сведения о земельных участках (землях общего пользования, территории общего пользования), посредством которых обеспечивается доступ	Земли общего пользования
10.	Иные сведения	-

4. Пояснения к сведениям об уточняемом земельном участке с кадастровым номером 72:25:0106018:403 :

1.	-

Сведения об уточняемых земельных участках

1. Сведения о характерных точках границы уточняемого земельного участка с кадастровым номером 72:25:0106018:404 :

Система координат МСК-72, зона 3 **Зона №3**

Обозначение характерных точек границ	Координаты, м				Метод определения координат	Формулы, примененные для расчета средней квадратической погрешности определения координат характерных точек границ (Mt), с подставленными в такие формулы значениями и итоговые (вычисленные) значения Mt, м	Описание закрепления точки
	содержатся в Едином государственном реестре недвижимости		определены в результате выполнения комплексных кадастровых работ				
	X	Y	X	Y			
1	2	3	4	5	6	7	8
н3782У	-	-	219312.75	3510508.48	Метод спутниковых геодезических измерений (определений)	$Mt = \sqrt{(m_0^2 + m_1^2)}$	-
н3781У	-	-	219314.81	3510510.93	Метод спутниковых геодезических измерений (определений)	$Mt = \sqrt{(m_0^2 + m_1^2)}$	-
н3783У	-	-	219309.55	3510515.48	Метод спутниковых геодезических измерений (определений)	$Mt = \sqrt{(m_0^2 + m_1^2)}$	-
н3784У	-	-	219307.44	3510513.01	Метод спутниковых геодезических измерений (определений)	$Mt = \sqrt{(m_0^2 + m_1^2)}$	-
н3782У	-	-	219312.75	3510508.48	Метод спутниковых геодезических измерений (определений)	$Mt = \sqrt{(m_0^2 + m_1^2)}$	-

2. Сведения о частях границ уточняемого земельного участка с кадастровым номером 72:25:0106018:404 :

Обозначение части границ		Горизонтальное проложение (S), м	Описание прохождения части границ	Сведения о согласовании местоположения границ (согласовано/спорное)
от т.	до т.			
1	2	3	4	5
н3782У	н3781У	3.20	-	-
н3781У	н3783У	6.95	-	-
н3783У	н3784У	3.25	-	-
н3784У	н3782У	6.98	-	-

3. Сведения о характеристиках уточняемого земельного участка с кадастровым номером 72:25:0106018:404 :

№ п/п	Наименование характеристики земельного участка	Значение характеристики
1	2	3
1.	Адрес земельного участка	-

3. Сведения о характеристиках уточняемого земельного участка с кадастровым номером 72:25:0106018:404 :

№ п/п	Наименование характеристики земельного участка	Значение характеристики
1	2	3
1.1.	Сведения о местоположении земельного участка (при отсутствии адреса) в структурированном в соответствии с федеральной информационной адресной системой виде	Российская Федерация, Тюменская область, город Ишим
1.2.	Дополнительные сведения о местоположении земельного участка	гк Западный-2, гараж-бокс №47
2.	Площадь земельного участка ± величина погрешности определения (вычисления) площади (Р ± ΔР), м2	22 ± 2
3.	Формула, примененная для вычисления предельной погрешности определения площади земельного участка, с подставленными значениями и итоговые (вычисленные) значения (ΔР), м2	ΔР=3.5*Mt*√P=3.5*0,1*√22=2
4.	Площадь земельного участка согласно сведениям Единого государственного реестра недвижимости (Ркад), м2	20
5.	Оценка расхождения Р и Ркад (Р - Ркад), м2	2
6.	Предельные минимальный и максимальный размеры земельного участка (Рмин и Рмакс), м2	- -
7.	Вид (виды) разрешенного использования	для гаража-бокса гаражном кооперативе "Западный-2"
7.1.	Дополнительные сведения об использовании земельного участка	-
8.	Кадастровый или иной государственный учетный номер (инвентарный) здания, сооружения, объекта незавершенного строительства, расположенного на земельном участке	-
9.	Сведения о земельных участках (землях общего пользования, территории общего пользования), посредством которых обеспечивается доступ	Земли общего пользования
10.	Иные сведения	-

4. Пояснения к сведениям об уточняемом земельном участке с кадастровым номером 72:25:0106018:404 :

1.	-

Сведения об уточняемых земельных участках

1. Сведения о характерных точках границы уточняемого земельного участка с кадастровым номером 72:25:0106018:407 :

Система координат МСК-72, зона 3 **Зона №3**

Обозначение характерных точек границ	Координаты, м				Метод определения координат	Формулы, примененные для расчета средней квадратической погрешности определения координат характерных точек границ (Mt), с подставленными в такие формулы значениями и итоговые (вычисленные) значения Mt, м	Описание закрепления точки
	содержатся в Едином государственном реестре недвижимости		определены в результате выполнения комплексных кадастровых работ				
	X	Y	X	Y			
1	2	3	4	5	6	7	8
н3785У	-	-	219306.80	3510501.75	Метод спутниковых геодезических измерений (определений)	$Mt = \sqrt{(m_0^2 + m_1^2)}$	-
н3786У	-	-	219308.82	3510504.07	Метод спутниковых геодезических измерений (определений)	$Mt = \sqrt{(m_0^2 + m_1^2)}$	-
н3787У	-	-	219303.59	3510508.50	Метод спутниковых геодезических измерений (определений)	$Mt = \sqrt{(m_0^2 + m_1^2)}$	-
н3788У	-	-	219301.60	3510506.17	Метод спутниковых геодезических измерений (определений)	$Mt = \sqrt{(m_0^2 + m_1^2)}$	-
н3785У	-	-	219306.80	3510501.75	Метод спутниковых геодезических измерений (определений)	$Mt = \sqrt{(m_0^2 + m_1^2)}$	-

2. Сведения о частях границ уточняемого земельного участка с кадастровым номером 72:25:0106018:407 :

Обозначение части границ		Горизонтальное проложение (S), м	Описание прохождения части границ	Сведения о согласовании местоположения границ (согласовано/спорное)
от т.	до т.			
1	2	3	4	5
н3785У	н3786У	3.08	-	-
н3786У	н3787У	6.85	-	-
н3787У	н3788У	3.06	-	-
н3788У	н3785У	6.82	-	-

3. Сведения о характеристиках уточняемого земельного участка с кадастровым номером 72:25:0106018:407 :

№ п/п	Наименование характеристики земельного участка	Значение характеристики
1	2	3
1.	Адрес земельного участка	-

3. Сведения о характеристиках уточняемого земельного участка с кадастровым номером 72:25:0106018:407 :

№ п/п	Наименование характеристики земельного участка	Значение характеристики
1	2	3
1.1.	Сведения о местоположении земельного участка (при отсутствии адреса) в структурированном в соответствии с федеральной информационной адресной системой виде	Российская Федерация, Тюменская область, город Ишим
1.2.	Дополнительные сведения о местоположении земельного участка	гк Западный-2, гараж-бокс № 53
2.	Площадь земельного участка ± величина погрешности определения (вычисления) площади (Р ± ΔР), м2	21 ± 2
3.	Формула, примененная для вычисления предельной погрешности определения площади земельного участка, с подставленными значениями и итоговые (вычисленные) значения (ΔР), м2	ΔР=3.5*Mt*√P=3.5*0,1*√21=2
4.	Площадь земельного участка согласно сведениям Единого государственного реестра недвижимости (Ркад), м2	20
5.	Оценка расхождения Р и Ркад (Р - Ркад), м2	1
6.	Предельные минимальный и максимальный размеры земельного участка (Рмин и Рмакс), м2	- -
7.	Вид (виды) разрешенного использования	Для обслуживания гаража-бокса в составе гаражного кооператива Западный-2
7.1.	Дополнительные сведения об использовании земельного участка	-
8.	Кадастровый или иной государственный учетный номер (инвентарный) здания, сооружения, объекта незавершенного строительства, расположенного на земельном участке	-
9.	Сведения о земельных участках (землях общего пользования, территории общего пользования), посредством которых обеспечивается доступ	Земли общего пользования
10.	Иные сведения	-

4. Пояснения к сведениям об уточняемом земельном участке с кадастровым номером 72:25:0106018:407 :

1.	-

Сведения об уточняемых земельных участках

1. Сведения о характерных точках границы уточняемого земельного участка с кадастровым номером 72:25:0106018:409 :

Система координат МСК-72, зона 3 **Зона №3**

Обозначение характерных точек границ	Координаты, м				Метод определения координат	Формулы, примененные для расчета средней квадратической погрешности определения координат характерных точек границ (Mt), с подставленными в такие формулы значениями и итоговые (вычисленные) значения Mt, м	Описание закрепления точки
	содержатся в Едином государственном реестре недвижимости		определены в результате выполнения комплексных кадастровых работ				
	X	Y	X	Y			
1	2	3	4	5	6	7	8
н3789У	-	-	219302.51	3510496.87	Метод спутниковых геодезических измерений (определений)	$Mt = \sqrt{(m_0^2 + m_1^2)}$	-
н3790У	-	-	219304.52	3510499.33	Метод спутниковых геодезических измерений (определений)	$Mt = \sqrt{(m_0^2 + m_1^2)}$	-
н3791У	-	-	219299.41	3510503.60	Метод спутниковых геодезических измерений (определений)	$Mt = \sqrt{(m_0^2 + m_1^2)}$	-
н3792У	-	-	219297.31	3510501.14	Метод спутниковых геодезических измерений (определений)	$Mt = \sqrt{(m_0^2 + m_1^2)}$	-
н3789У	-	-	219302.51	3510496.87	Метод спутниковых геодезических измерений (определений)	$Mt = \sqrt{(m_0^2 + m_1^2)}$	-

2. Сведения о частях границ уточняемого земельного участка с кадастровым номером 72:25:0106018:409 :

Обозначение части границ		Горизонтальное проложение (S), м	Описание прохождения части границ	Сведения о согласовании местоположения границ (согласовано/спорное)
от т.	до т.			
1	2	3	4	5
н3789У	н3790У	3.18	-	-
н3790У	н3791У	6.66	-	-
н3791У	н3792У	3.23	-	-
н3792У	н3789У	6.73	-	-

3. Сведения о характеристиках уточняемого земельного участка с кадастровым номером 72:25:0106018:409 :

№ п/п	Наименование характеристики земельного участка	Значение характеристики
1	2	3
1.	Адрес земельного участка	-

3. Сведения о характеристиках уточняемого земельного участка с кадастровым номером 72:25:0106018:409 :

№ п/п	Наименование характеристики земельного участка	Значение характеристики
1	2	3
1.1.	Сведения о местоположении земельного участка (при отсутствии адреса) в структурированном в соответствии с федеральной информационной адресной системой виде	Российская Федерация, Тюменская область, город Ишим
1.2.	Дополнительные сведения о местоположении земельного участка	гк Западный-2, гараж-бокс № 57
2.	Площадь земельного участка ± величина погрешности определения (вычисления) площади (Р ± ΔР), м2	21 ± 2
3.	Формула, примененная для вычисления предельной погрешности определения площади земельного участка, с подставленными значениями и итоговые (вычисленные) значения (ΔР), м2	ΔР=3.5*Mt*√P=3.5*0,1*√21=2
4.	Площадь земельного участка согласно сведениям Единого государственного реестра недвижимости (Ркад), м2	20
5.	Оценка расхождения Р и Ркад (Р - Ркад), м2	1
6.	Предельные минимальный и максимальный размеры земельного участка (Рмин и Рмакс), м2	- -
7.	Вид (виды) разрешенного использования	для гаража-бокса в гаражном кооперативе "Западный-2"
7.1.	Дополнительные сведения об использовании земельного участка	-
8.	Кадастровый или иной государственный учетный номер (инвентарный) здания, сооружения, объекта незавершенного строительства, расположенного на земельном участке	-
9.	Сведения о земельных участках (землях общего пользования, территории общего пользования), посредством которых обеспечивается доступ	Земли общего пользования
10.	Иные сведения	-

4. Пояснения к сведениям об уточняемом земельном участке с кадастровым номером 72:25:0106018:409 :

1.	-

Сведения об уточняемых земельных участках

1. Сведения о характерных точках границы уточняемого земельного участка с кадастровым номером 72:25:0106018:414 :

Система координат CS 7203 **Зона №0**

Обозначение характерных точек границ	Координаты, м				Метод определения координат	Формулы, примененные для расчета средней квадратической погрешности определения координат характерных точек границ (Mt), с подставленными в такие формулы значениями и итоговые (вычисленные) значения Mt, м	Описание закрепления точки
	содержатся в Едином государственном реестре недвижимости		определены в результате выполнения комплексных кадастровых работ				
	X	Y	X	Y			
1	2	3	4	5	6	7	8
н3793У	-	-	219292.24	3510484.73	Геодезический метод	$Mt = \sqrt{(m_0^2 + m_1^2)}$	Закрепление отсутствует
н3794У	-	-	219292.52	3510485.08	Геодезический метод	$Mt = \sqrt{(m_0^2 + m_1^2)}$	Закрепление отсутствует
н2167У	-	-	219294.34	3510487.38	Геодезический метод	$Mt = \sqrt{(m_0^2 + m_1^2)}$	Закрепление отсутствует
н3795У	-	-	219289.50	3510491.29	Геодезический метод	$Mt = \sqrt{(m_0^2 + m_1^2)}$	Закрепление отсутствует
н3796У	-	-	219289.17	3510491.60	Геодезический метод	$Mt = \sqrt{(m_0^2 + m_1^2)}$	Закрепление отсутствует
н3797У	-	-	219287.03	3510489.10	Геодезический метод	$Mt = \sqrt{(m_0^2 + m_1^2)}$	Закрепление отсутствует
н3798У	-	-	219287.36	3510488.82	Геодезический метод	$Mt = \sqrt{(m_0^2 + m_1^2)}$	Закрепление отсутствует
н3793У	-	-	219292.24	3510484.73	Геодезический метод	$Mt = \sqrt{(m_0^2 + m_1^2)}$	Закрепление отсутствует

2. Сведения о частях границ уточняемого земельного участка с кадастровым номером 72:25:0106018:414 :

Обозначение части границ		Горизонтальное проложение (S), м	Описание прохождения части границ	Сведения о согласовании местоположения границ (согласовано/спорное)
от т.	до т.			
1	2	3	4	5
н3793У	н3794У	0.45	-	-
н3794У	н2167У	2.93	-	-
н2167У	н3795У	6.22	-	-
н3795У	н3796У	0.45	-	-
н3796У	н3797У	3.29	-	-
н3797У	н3798У	0.43	-	-
н3798У	н3793У	6.37	-	-

3. Сведения о характеристиках уточняемого земельного участка с кадастровым номером 72:25:0106018:414 :

№ п/п	Наименование характеристики земельного участка	Значение характеристики
1	2	3
1.	Адрес земельного участка	-
1.1.	Сведения о местоположении земельного участка (при отсутствии адреса) в структурированном в соответствии с федеральной информационной адресной системой виде	Российская Федерация, Тюменская область, город Ишим

3. Сведения о характеристиках уточняемого земельного участка с кадастровым номером 72:25:0106018:414 :

№ п/п	Наименование характеристики земельного участка	Значение характеристики
1	2	3
1.2.	Дополнительные сведения о местоположении земельного участка	гк Западный-2, гараж-бокс № 67
2.	Площадь земельного участка ± величина погрешности определения (вычисления) площади (Р ± ΔР), м2	22 ± 2
3.	Формула, примененная для вычисления предельной погрешности определения площади земельного участка, с подставленными значениями и итоговые (вычисленные) значения (ΔР), м2	ΔР=3.5*Mt*√P=3.5*0,1*√22=2
4.	Площадь земельного участка согласно сведениям Единого государственного реестра недвижимости (Ркад), м2	20
5.	Оценка расхождения Р и Ркад (Р - Ркад), м2	2
6.	Предельные минимальный и максимальный размеры земельного участка (Рмин и Рмакс), м2	- -
7.	Вид (виды) разрешенного использования	для гаража-бокса в гаражном кооперативе "Западный-2"
7.1.	Дополнительные сведения об использовании земельного участка	-
8.	Кадастровый или иной государственный учетный номер (инвентарный) здания, сооружения, объекта незавершенного строительства, расположенного на земельном участке	72:25:0106018:2020
9.	Сведения о земельных участках (землях общего пользования, территории общего пользования), посредством которых обеспечивается доступ	Земли общего пользования
10.	Иные сведения	-

4. Пояснения к сведениям об уточняемом земельном участке с кадастровым номером 72:25:0106018:414 :

1.	-

Сведения об уточняемых земельных участках

1. Сведения о характерных точках границы уточняемого земельного участка с кадастровым номером 72:25:0106018:422 :

Система координат CS 7203 **Зона №0**

Обозначение характерных точек границ	Координаты, м				Метод определения координат	Формулы, примененные для расчета средней квадратической погрешности определения координат характерных точек границ (Mt), с подставленными в такие формулы значениями и итоговые (вычисленные) значения Mt, м	Описание закрепления точки
	содержатся в Едином государственном реестре недвижимости		определены в результате выполнения комплексных кадастровых работ				
	X	Y	X	Y			
1	2	3	4	5	6	7	8
н3799У	-	-	219321.73	3510559.09	Геодезический метод	$Mt = \sqrt{(m_0^2 + m_1^2)}$	Закрепление отсутствует
н3800У	-	-	219325.51	3510563.87	Геодезический метод	$Mt = \sqrt{(m_0^2 + m_1^2)}$	Закрепление отсутствует
н3801У	-	-	219323.09	3510565.78	Геодезический метод	$Mt = \sqrt{(m_0^2 + m_1^2)}$	Закрепление отсутствует
н3802У	-	-	219319.31	3510561.00	Геодезический метод	$Mt = \sqrt{(m_0^2 + m_1^2)}$	Закрепление отсутствует
н3799У	-	-	219321.73	3510559.09	Геодезический метод	$Mt = \sqrt{(m_0^2 + m_1^2)}$	Закрепление отсутствует

2. Сведения о частях границ уточняемого земельного участка с кадастровым номером 72:25:0106018:422 :

Обозначение части границ		Горизонтальное проложение (S), м	Описание прохождения части границ	Сведения о согласовании местоположения границ (согласовано/спорное)
от т.	до т.			
1	2	3	4	5
н3799У	н3800У	6.09	-	-
н3800У	н3801У	3.08	-	-
н3801У	н3802У	6.09	-	-
н3802У	н3799У	3.08	-	-

3. Сведения о характеристиках уточняемого земельного участка с кадастровым номером 72:25:0106018:422 :

№ п/п	Наименование характеристики земельного участка	Значение характеристики
1	2	3
1.	Адрес земельного участка	-
1.1.	Сведения о местоположении земельного участка (при отсутствии адреса) в структурированном в соответствии с федеральной информационной адресной системой виде	Российская Федерация, Тюменская область, город Ишим
1.2.	Дополнительные сведения о местоположении земельного участка	-
2.	Площадь земельного участка ± величина погрешности определения (вычисления) площади (P ± ΔP), м2	19 ± 2
3.	Формула, примененная для вычисления предельной погрешности определения площади земельного участка, с подставленными значениями и итоговые (вычисленные) значения (ΔP), м2	$\Delta P=3.5*Mt*\sqrt{P}=3.5*0,1*\sqrt{19}=2$
4.	Площадь земельного участка согласно сведениям Единого государственного реестра недвижимости (Ркад), м2	20

3. Сведения о характеристиках уточняемого земельного участка с кадастровым номером 72:25:0106018:422 :

№ п/п	Наименование характеристики земельного участка	Значение характеристики
1	2	3
5.	Оценка расхождения Р и Ркад (Р - Ркад), м2	1
6.	Предельные минимальный и максимальный размеры земельного участка (Рмин и Рмакс), м2	- -
7.	Вид (виды) разрешенного использования	для обслуживания гаража-бокса в составе гаражного кооператива Западный-3
7.1.	Дополнительные сведения об использовании земельного участка	-
8.	Кадастровый или иной государственный учетный номер (инвентарный) здания, сооружения, объекта незавершенного строительства, расположенного на земельном участке	72:25:0106018:2787
9.	Сведения о земельных участках (землях общего пользования, территории общего пользования), посредством которых обеспечивается доступ	Земли общего пользования
10.	Иные сведения	-

4. Пояснения к сведениям об уточняемом земельном участке с кадастровым номером 72:25:0106018:422 :

1.	-

Сведения об уточняемых земельных участках

1. Сведения о характерных точках границы уточняемого земельного участка с кадастровым номером 72:25:0106018:423 :

Система координат CS 7203 **Зона №0**

Обозначение характерных точек границ	Координаты, м				Метод определения координат	Формулы, примененные для расчета средней квадратической погрешности определения координат характерных точек границ (Mt), с подставленными в такие формулы значениями и итоговые (вычисленные) значения Mt, м	Описание закрепления точки
	содержатся в Едином государственном реестре недвижимости		определены в результате выполнения комплексных кадастровых работ				
	X	Y	X	Y			
1	2	3	4	5	6	7	8
н3803У	-	-	219272.81	3510504.90	Метод спутниковых геодезических измерений (определений)	$Mt = \sqrt{(m_0^2 + m_1^2)}$	Закрепление отсутствует
н3804У	-	-	219276.84	3510509.81	Метод спутниковых геодезических измерений (определений)	$Mt = \sqrt{(m_0^2 + m_1^2)}$	Закрепление отсутствует
н3805У	-	-	219274.50	3510511.78	Метод спутниковых геодезических измерений (определений)	$Mt = \sqrt{(m_0^2 + m_1^2)}$	Закрепление отсутствует
н3806У	-	-	219270.41	3510506.79	Метод спутниковых геодезических измерений (определений)	$Mt = \sqrt{(m_0^2 + m_1^2)}$	Закрепление отсутствует
н3803У	-	-	219272.81	3510504.90	Метод спутниковых геодезических измерений (определений)	$Mt = \sqrt{(m_0^2 + m_1^2)}$	Закрепление отсутствует

2. Сведения о частях границ уточняемого земельного участка с кадастровым номером 72:25:0106018:423 :

Обозначение части границ		Горизонтальное проложение (S), м	Описание прохождения части границ	Сведения о согласовании местоположения границ (согласовано/спорное)
от т.	до т.			
1	2	3	4	5
н3803У	н3804У	6.35	-	-
н3804У	н3805У	3.06	-	-
н3805У	н3806У	6.45	-	-
н3806У	н3803У	3.05	-	-

3. Сведения о характеристиках уточняемого земельного участка с кадастровым номером 72:25:0106018:423 :

№ п/п	Наименование характеристики земельного участка	Значение характеристики
1	2	3
1.	Адрес земельного участка	-

3. Сведения о характеристиках уточняемого земельного участка с кадастровым номером 72:25:0106018:423 :

№ п/п	Наименование характеристики земельного участка	Значение характеристики
1	2	3
1.1.	Сведения о местоположении земельного участка (при отсутствии адреса) в структурированном в соответствии с федеральной информационной адресной системой виде	Российская Федерация, Тюменская область, город Ишим
1.2.	Дополнительные сведения о местоположении земельного участка	-
2.	Площадь земельного участка ± величина погрешности определения (вычисления) площади (Р ± ΔР), м2	20 ± 2
3.	Формула, примененная для вычисления предельной погрешности определения площади земельного участка, с подставленными значениями и итоговые (вычисленные) значения (ΔР), м2	ΔР=3.5*Mt*√P=3.5*0,1*√20=2
4.	Площадь земельного участка согласно сведениям Единого государственного реестра недвижимости (Ркад), м2	20
5.	Оценка расхождения Р и Ркад (Р - Ркад), м2	-
6.	Предельные минимальный и максимальный размеры земельного участка (Рмин и Рмакс), м2	- -
7.	Вид (виды) разрешенного использования	для обслуживания гаража-бокса в составе гаражного кооператива Западный-3
7.1.	Дополнительные сведения об использовании земельного участка	-
8.	Кадастровый или иной государственный учетный номер (инвентарный) здания, сооружения, объекта незавершенного строительства, расположенного на земельном участке	72:25:0106018:2132 72:25:0106018:2964
9.	Сведения о земельных участках (землях общего пользования, территории общего пользования), посредством которых обеспечивается доступ	Земли общего пользования
10.	Иные сведения	-

4. Пояснения к сведениям об уточняемом земельном участке с кадастровым номером 72:25:0106018:423 :

1.	-

Сведения об уточняемых земельных участках

1. Сведения о характерных точках границы уточняемого земельного участка с кадастровым номером 72:25:0106018:430 :

Система координат CS 7203 **Зона №0**

Обозначение характерных точек границ	Координаты, м				Метод определения координат	Формулы, примененные для расчета средней квадратической погрешности определения координат характерных точек границ (Mt), с подставленными в такие формулы значениями и итоговые (вычисленные) значения Mt, м	Описание закрепления точки
	содержатся в Едином государственном реестре недвижимости		определены в результате выполнения комплексных кадастровых работ				
	X	Y	X	Y			
1	2	3	4	5	6	7	8
н2023У	-	-	219272.33	3510513.56	Геодезический метод	$Mt = \sqrt{(m_0^2 + m_1^2)}$	Закрепление отсутствует
н3807У	-	-	219276.14	3510518.41	Геодезический метод	$Mt = \sqrt{(m_0^2 + m_1^2)}$	Закрепление отсутствует
н3808У	-	-	219273.70	3510520.43	Геодезический метод	$Mt = \sqrt{(m_0^2 + m_1^2)}$	Закрепление отсутствует
н2026У	-	-	219269.80	3510515.51	Геодезический метод	$Mt = \sqrt{(m_0^2 + m_1^2)}$	Закрепление отсутствует
н2027У	-	-	219272.01	3510513.82	Геодезический метод	$Mt = \sqrt{(m_0^2 + m_1^2)}$	Закрепление отсутствует
н2023У	-	-	219272.33	3510513.56	Геодезический метод	$Mt = \sqrt{(m_0^2 + m_1^2)}$	Закрепление отсутствует

2. Сведения о частях границ уточняемого земельного участка с кадастровым номером 72:25:0106018:430 :

Обозначение части границ		Горизонтальное проложение (S), м	Описание прохождения части границ	Сведения о согласовании местоположения границ (согласовано/спорное)
от т.	до т.			
1	2	3	4	5
н2023У	н3807У	6.17	-	-
н3807У	н3808У	3.17	-	-
н3808У	н2026У	6.28	-	-
н2026У	н2027У	2.78	-	-
н2027У	н2023У	0.41	-	-

3. Сведения о характеристиках уточняемого земельного участка с кадастровым номером 72:25:0106018:430 :

№ п/п	Наименование характеристики земельного участка	Значение характеристики
1	2	3
1.	Адрес земельного участка	-
1.1.	Сведения о местоположении земельного участка (при отсутствии адреса) в структурированном в соответствии с федеральной информационной адресной системой виде	Российская Федерация, Тюменская область, город Ишим
1.2.	Дополнительные сведения о местоположении земельного участка	гараж 94
2.	Площадь земельного участка ± величина погрешности определения (вычисления) площади (Р ± ΔР), м2	20 ± 2

3. Сведения о характеристиках уточняемого земельного участка с кадастровым номером 72:25:0106018:430 :

№ п/п	Наименование характеристики земельного участка	Значение характеристики
1	2	3
3.	Формула, примененная для вычисления предельной погрешности определения площади земельного участка, с подставленными значениями и итоговые (вычисленные) значения (ΔР), м2	ΔР=3.5*Mt*√P=3.5*0,1*√20=2
4.	Площадь земельного участка согласно сведениям Единого государственного реестра недвижимости (Ркад), м2	20
5.	Оценка расхождения Р и Ркад (Р - Ркад), м2	-
6.	Предельные минимальный и максимальный размеры земельного участка (Рмин и Рмакс), м2	- -
7.	Вид (виды) разрешенного использования	для обслуживания гаража-бокса в составе гаражного кооператива Западный-3
7.1.	Дополнительные сведения об использовании земельного участка	-
8.	Кадастровый или иной государственный учетный номер (инвентарный) здания, сооружения, объекта незавершенного строительства, расположенного на земельном участке	72:25:0106018:2132
9.	Сведения о земельных участках (землях общего пользования, территории общего пользования), посредством которых обеспечивается доступ	Земли общего пользования
10.	Иные сведения	-

4. Пояснения к сведениям об уточняемом земельном участке с кадастровым номером 72:25:0106018:430 :

1.	-

Сведения об уточняемых земельных участках

1. Сведения о характерных точках границы уточняемого земельного участка с кадастровым номером 72:25:0106018:440 :

Система координат МСК-72, зона 3 **Зона №3**

Обозначение характерных точек границ	Координаты, м				Метод определения координат	Формулы, примененные для расчета средней квадратической погрешности определения координат характерных точек границ (Mt), с подставленными в такие формулы значениями и итоговые (вычисленные) значения Mt, м	Описание закрепления точки
	содержатся в Едином государственном реестре недвижимости		определены в результате выполнения комплексных кадастровых работ				
	X	Y	X	Y			
1	2	3	4	5	6	7	8
н3809У	-	-	219314.26	3510565.16	Метод спутниковых геодезических измерений (определений)	$Mt = \sqrt{(m_0^2 + m_1^2)}$	-
н3810У	-	-	219317.92	3510569.88	Метод спутниковых геодезических измерений (определений)	$Mt = \sqrt{(m_0^2 + m_1^2)}$	-
н3811У	-	-	219315.49	3510571.80	Метод спутниковых геодезических измерений (определений)	$Mt = \sqrt{(m_0^2 + m_1^2)}$	-
н3812У	-	-	219311.82	3510567.14	Метод спутниковых геодезических измерений (определений)	$Mt = \sqrt{(m_0^2 + m_1^2)}$	-
н3809У	-	-	219314.26	3510565.16	Метод спутниковых геодезических измерений (определений)	$Mt = \sqrt{(m_0^2 + m_1^2)}$	-

2. Сведения о частях границ уточняемого земельного участка с кадастровым номером 72:25:0106018:440 :

Обозначение части границ		Горизонтальное проложение (S), м	Описание прохождения части границ	Сведения о согласовании местоположения границ (согласовано/спорное)
от т.	до т.			
1	2	3	4	5
н3809У	н3810У	5.97	-	-
н3810У	н3811У	3.10	-	-
н3811У	н3812У	5.93	-	-
н3812У	н3809У	3.14	-	-

3. Сведения о характеристиках уточняемого земельного участка с кадастровым номером 72:25:0106018:440 :

№ п/п	Наименование характеристики земельного участка	Значение характеристики
1	2	3
1.	Адрес земельного участка	-

3. Сведения о характеристиках уточняемого земельного участка с кадастровым номером 72:25:0106018:440 :

№ п/п	Наименование характеристики земельного участка	Значение характеристики
1	2	3
1.1.	Сведения о местоположении земельного участка (при отсутствии адреса) в структурированном в соответствии с федеральной информационной адресной системой виде	Российская Федерация, Тюменская область, город Ишим
1.2.	Дополнительные сведения о местоположении земельного участка	гараж-бокс № 28 в гаражном кооперативе "Западный-3"
2.	Площадь земельного участка ± величина погрешности определения (вычисления) площади (Р ± ΔР), м2	19 ± 2
3.	Формула, примененная для вычисления предельной погрешности определения площади земельного участка, с подставленными значениями и итоговые (вычисленные) значения (ΔР), м2	ΔР=3.5*Mt*√P=3.5*0,1*√19=2
4.	Площадь земельного участка согласно сведениям Единого государственного реестра недвижимости (Ркад), м2	20
5.	Оценка расхождения Р и Ркад (Р - Ркад), м2	1
6.	Предельные минимальный и максимальный размеры земельного участка (Рмин и Рмакс), м2	- -
7.	Вид (виды) разрешенного использования	для гаража-бокса в гаражном кооперативе "Западный-3"
7.1.	Дополнительные сведения об использовании земельного участка	-
8.	Кадастровый или иной государственный учетный номер (инвентарный) здания, сооружения, объекта незавершенного строительства, расположенного на земельном участке	-
9.	Сведения о земельных участках (землях общего пользования, территории общего пользования), посредством которых обеспечивается доступ	Земли общего пользования
10.	Иные сведения	-

4. Пояснения к сведениям об уточняемом земельном участке с кадастровым номером 72:25:0106018:440 :

1.	-

Сведения об уточняемых земельных участках

1. Сведения о характерных точках границы уточняемого земельного участка с кадастровым номером 72:25:0106018:442 :

Система координат CS 7203 **Зона №0**

Обозначение характерных точек границ	Координаты, м				Метод определения координат	Формулы, примененные для расчета средней квадратической погрешности определения координат характерных точек границ (Mt), с подставленными в такие формулы значениями и итоговые (вычисленные) значения Mt, м	Описание закрепления точки
	содержатся в Едином государственном реестре недвижимости		определены в результате выполнения комплексных кадастровых работ				
	X	Y	X	Y			
1	2	3	4	5	6	7	8
н3813У	-	-	219339.97	3510581.20	Метод спутниковых геодезических измерений (определений)	$Mt = \sqrt{(m_0^2 + m_1^2)}$	Закрепление отсутствует
н3814У	-	-	219337.65	3510583.16	Метод спутниковых геодезических измерений (определений)	$Mt = \sqrt{(m_0^2 + m_1^2)}$	Закрепление отсутствует
н3815У	-	-	219333.41	3510578.11	Метод спутниковых геодезических измерений (определений)	$Mt = \sqrt{(m_0^2 + m_1^2)}$	Закрепление отсутствует
н3816У	-	-	219335.76	3510576.18	Метод спутниковых геодезических измерений (определений)	$Mt = \sqrt{(m_0^2 + m_1^2)}$	Закрепление отсутствует
н3813У	-	-	219339.97	3510581.20	Метод спутниковых геодезических измерений (определений)	$Mt = \sqrt{(m_0^2 + m_1^2)}$	Закрепление отсутствует

2. Сведения о частях границ уточняемого земельного участка с кадастровым номером 72:25:0106018:442 :

Обозначение части границ		Горизонтальное проложение (S), м	Описание прохождения части границ	Сведения о согласовании местоположения границ (согласовано/спорное)
от т.	до т.			
1	2	3	4	5
н3813У	н3814У	3.04	-	-
н3814У	н3815У	6.59	-	-
н3815У	н3816У	3.04	-	-
н3816У	н3813У	6.55	-	-

3. Сведения о характеристиках уточняемого земельного участка с кадастровым номером 72:25:0106018:442 :

№ п/п	Наименование характеристики земельного участка	Значение характеристики
1	2	3
1.	Адрес земельного участка	-

3. Сведения о характеристиках уточняемого земельного участка с кадастровым номером 72:25:0106018:442 :

№ п/п	Наименование характеристики земельного участка	Значение характеристики
1	2	3
1.1.	Сведения о местоположении земельного участка (при отсутствии адреса) в структурированном в соответствии с федеральной информационной адресной системой виде	Российская Федерация, Тюменская область, город Ишим
1.2.	Дополнительные сведения о местоположении земельного участка	ГК "Западный-3"
2.	Площадь земельного участка ± величина погрешности определения (вычисления) площади (Р ± ΔР), м2	20 ± 2
3.	Формула, примененная для вычисления предельной погрешности определения площади земельного участка, с подставленными значениями и итоговые (вычисленные) значения (ΔР), м2	ΔР=3.5*Mt*√P=3.5*0,1*√20=2
4.	Площадь земельного участка согласно сведениям Единого государственного реестра недвижимости (Ркад), м2	22
5.	Оценка расхождения Р и Ркад (Р - Ркад), м2	2
6.	Предельные минимальный и максимальный размеры земельного участка (Рмин и Рмакс), м2	- -
7.	Вид (виды) разрешенного использования	для обслуживания гаража-бокса в составе гаражного кооператива Западный-3
7.1.	Дополнительные сведения об использовании земельного участка	-
8.	Кадастровый или иной государственный учетный номер (инвентарный) здания, сооружения, объекта незавершенного строительства, расположенного на земельном участке	72:25:0106018:2916
9.	Сведения о земельных участках (землях общего пользования, территории общего пользования), посредством которых обеспечивается доступ	Земли общего пользования
10.	Иные сведения	-

4. Пояснения к сведениям об уточняемом земельном участке с кадастровым номером 72:25:0106018:442 :

1.	-

Сведения об уточняемых земельных участках

1. Сведения о характерных точках границы уточняемого земельного участка с кадастровым номером 72:25:0106018:443 :

Система координат CS 7203 **Зона №0**

Обозначение характерных точек границ	Координаты, м				Метод определения координат	Формулы, примененные для расчета средней квадратической погрешности определения координат характерных точек границ (Mt), с подставленными в такие формулы значениями и итоговые (вычисленные) значения Mt, м	Описание закрепления точки
	содержатся в Едином государственном реестре недвижимости		определены в результате выполнения комплексных кадастровых работ				
	X	Y	X	Y			
1	2	3	4	5	6	7	8
н3814У	-	-	219337.65	3510583.16	Метод спутниковых геодезических измерений (определений)	$Mt = \sqrt{(m_0^2 + m_1^2)}$	Закрепление отсутствует
н3817У	-	-	219335.21	3510585.23	Метод спутниковых геодезических измерений (определений)	$Mt = \sqrt{(m_0^2 + m_1^2)}$	Закрепление отсутствует
н3818У	-	-	219330.93	3510580.14	Метод спутниковых геодезических измерений (определений)	$Mt = \sqrt{(m_0^2 + m_1^2)}$	Закрепление отсутствует
н3815У	-	-	219333.41	3510578.11	Метод спутниковых геодезических измерений (определений)	$Mt = \sqrt{(m_0^2 + m_1^2)}$	Закрепление отсутствует
н3814У	-	-	219337.65	3510583.16	Метод спутниковых геодезических измерений (определений)	$Mt = \sqrt{(m_0^2 + m_1^2)}$	Закрепление отсутствует

2. Сведения о частях границ уточняемого земельного участка с кадастровым номером 72:25:0106018:443 :

Обозначение части границ		Горизонтальное проложение (S), м	Описание прохождения части границ	Сведения о согласовании местоположения границ (согласовано/спорное)
от т.	до т.			
1	2	3	4	5
н3814У	н3817У	3.20	-	-
н3817У	н3818У	6.65	-	-
н3818У	н3815У	3.20	-	-
н3815У	н3814У	6.59	-	-

3. Сведения о характеристиках уточняемого земельного участка с кадастровым номером 72:25:0106018:443 :

№ п/п	Наименование характеристики земельного участка	Значение характеристики
1	2	3
1.	Адрес земельного участка	-

3. Сведения о характеристиках уточняемого земельного участка с кадастровым номером 72:25:0106018:443 :

№ п/п	Наименование характеристики земельного участка	Значение характеристики
1	2	3
1.1.	Сведения о местоположении земельного участка (при отсутствии адреса) в структурированном в соответствии с федеральной информационной адресной системой виде	Российская Федерация, Тюменская область, город Ишим
1.2.	Дополнительные сведения о местоположении земельного участка	ГК "Западный-3"
2.	Площадь земельного участка ± величина погрешности определения (вычисления) площади (Р ± ΔР), м2	21 ± 2
3.	Формула, примененная для вычисления предельной погрешности определения площади земельного участка, с подставленными значениями и итоговые (вычисленные) значения (ΔР), м2	ΔР=3.5*Mt*√P=3.5*0,1*√21=2
4.	Площадь земельного участка согласно сведениям Единого государственного реестра недвижимости (Ркад), м2	22
5.	Оценка расхождения Р и Ркад (Р - Ркад), м2	1
6.	Предельные минимальный и максимальный размеры земельного участка (Рмин и Рмакс), м2	- -
7.	Вид (виды) разрешенного использования	для обслуживания гаража-бокса в составе гаражного кооператива Западный-3
7.1.	Дополнительные сведения об использовании земельного участка	-
8.	Кадастровый или иной государственный учетный номер (инвентарный) здания, сооружения, объекта незавершенного строительства, расположенного на земельном участке	72:25:0106018:2896
9.	Сведения о земельных участках (землях общего пользования, территории общего пользования), посредством которых обеспечивается доступ	Земли общего пользования
10.	Иные сведения	-

4. Пояснения к сведениям об уточняемом земельном участке с кадастровым номером 72:25:0106018:443 :

1.	-

Сведения об уточняемых земельных участках

1. Сведения о характерных точках границы уточняемого земельного участка с кадастровым номером 72:25:0106018:445 :

Система координат CS 7203 **Зона №0**

Обозначение характерных точек границ	Координаты, м				Метод определения координат	Формулы, примененные для расчета средней квадратической погрешности определения координат характерных точек границ (Mt), с подставленными в такие формулы значениями и итоговые (вычисленные) значения Mt, м	Описание закрепления точки
	содержатся в Едином государственном реестре недвижимости		определены в результате выполнения комплексных кадастровых работ				
	X	Y	X	Y			
1	2	3	4	5	6	7	8
н3819У	-	-	219326.22	3510583.87	Геодезический метод	$Mt = \sqrt{(m_0^2 + m_1^2)}$	Закрепление отсутствует
н3820У	-	-	219330.67	3510589.07	Геодезический метод	$Mt = \sqrt{(m_0^2 + m_1^2)}$	Закрепление отсутствует
н3821У	-	-	219328.31	3510591.07	Геодезический метод	$Mt = \sqrt{(m_0^2 + m_1^2)}$	Закрепление отсутствует
н3822У	-	-	219323.88	3510585.76	Геодезический метод	$Mt = \sqrt{(m_0^2 + m_1^2)}$	Закрепление отсутствует
н3823У	-	-	219325.97	3510584.07	Геодезический метод	$Mt = \sqrt{(m_0^2 + m_1^2)}$	Закрепление отсутствует
н3819У	-	-	219326.22	3510583.87	Геодезический метод	$Mt = \sqrt{(m_0^2 + m_1^2)}$	Закрепление отсутствует

2. Сведения о частях границ уточняемого земельного участка с кадастровым номером 72:25:0106018:445 :

Обозначение части границ		Горизонтальное проложение (S), м	Описание прохождения части границ	Сведения о согласовании местоположения границ (согласовано/спорное)
от т.	до т.			
1	2	3	4	5
н3819У	н3820У	6.84	-	-
н3820У	н3821У	3.09	-	-
н3821У	н3822У	6.92	-	-
н3822У	н3823У	2.69	-	-
н3823У	н3819У	0.32	-	-

3. Сведения о характеристиках уточняемого земельного участка с кадастровым номером 72:25:0106018:445 :

№ п/п	Наименование характеристики земельного участка	Значение характеристики
1	2	3
1.	Адрес земельного участка	-
1.1.	Сведения о местоположении земельного участка (при отсутствии адреса) в структурированном в соответствии с федеральной информационной адресной системой виде	Российская Федерация, Тюменская область, город Ишим
1.2.	Дополнительные сведения о местоположении земельного участка	ГК "Западный-3"
2.	Площадь земельного участка ± величина погрешности определения (вычисления) площади (P ± ΔP), м2	21 ± 2

3. Сведения о характеристиках уточняемого земельного участка с кадастровым номером 72:25:0106018:445 :

№ п/п	Наименование характеристики земельного участка	Значение характеристики
1	2	3
3.	Формула, примененная для вычисления предельной погрешности определения площади земельного участка, с подставленными значениями и итоговые (вычисленные) значения (ΔР), м2	ΔР=3.5*Mt*√P=3.5*0,1*√21=2
4.	Площадь земельного участка согласно сведениям Единого государственного реестра недвижимости (Ркад), м2	22
5.	Оценка расхождения Р и Ркад (Р - Ркад), м2	1
6.	Предельные минимальный и максимальный размеры земельного участка (Рмин и Рмакс), м2	- -
7.	Вид (виды) разрешенного использования	для обслуживания гаража-бокса в составе гаражного кооператива Западный-3
7.1.	Дополнительные сведения об использовании земельного участка	-
8.	Кадастровый или иной государственный учетный номер (инвентарный) здания, сооружения, объекта незавершенного строительства, расположенного на земельном участке	-
9.	Сведения о земельных участках (землях общего пользования, территории общего пользования), посредством которых обеспечивается доступ	Земли общего пользования
10.	Иные сведения	-

4. Пояснения к сведениям об уточняемом земельном участке с кадастровым номером 72:25:0106018:445 :

1.	-

Сведения об уточняемых земельных участках

1. Сведения о характерных точках границы уточняемого земельного участка с кадастровым номером 72:25:0106018:448 :

Система координат МСК-72, зона 3 **Зона №3**

Обозначение характерных точек границ	Координаты, м				Метод определения координат	Формулы, примененные для расчета средней квадратической погрешности определения координат характерных точек границ (Mt), с подставленными в такие формулы значениями и итоговые (вычисленные) значения Mt, м	Описание закрепления точки
	содержатся в Едином государственном реестре недвижимости		определены в результате выполнения комплексных кадастровых работ				
	X	Y	X	Y			
1	2	3	4	5	6	7	8
н3824У	-	-	219376.38	3510575.57	Метод спутниковых геодезических измерений (определений)	$Mt = \sqrt{(m_0^2 + m_1^2)}$	-
н3825У	-	-	219380.57	3510580.54	Метод спутниковых геодезических измерений (определений)	$Mt = \sqrt{(m_0^2 + m_1^2)}$	-
н3826У	-	-	219377.73	3510583.01	Метод спутниковых геодезических измерений (определений)	$Mt = \sqrt{(m_0^2 + m_1^2)}$	-
н3827У	-	-	219373.55	3510577.98	Метод спутниковых геодезических измерений (определений)	$Mt = \sqrt{(m_0^2 + m_1^2)}$	-
н3824У	-	-	219376.38	3510575.57	Метод спутниковых геодезических измерений (определений)	$Mt = \sqrt{(m_0^2 + m_1^2)}$	-

2. Сведения о частях границ уточняемого земельного участка с кадастровым номером 72:25:0106018:448 :

Обозначение части границ		Горизонтальное проложение (S), м	Описание прохождения части границ	Сведения о согласовании местоположения границ (согласовано/спорное)
от т.	до т.			
1	2	3	4	5
н3824У	н3825У	6.50	-	-
н3825У	н3826У	3.76	-	-
н3826У	н3827У	6.54	-	-
н3827У	н3824У	3.72	-	-

3. Сведения о характеристиках уточняемого земельного участка с кадастровым номером 72:25:0106018:448 :

№ п/п	Наименование характеристики земельного участка	Значение характеристики
1	2	3
1.	Адрес земельного участка	-

3. Сведения о характеристиках уточняемого земельного участка с кадастровым номером 72:25:0106018:448 :

№ п/п	Наименование характеристики земельного участка	Значение характеристики
1	2	3
1.1.	Сведения о местоположении земельного участка (при отсутствии адреса) в структурированном в соответствии с федеральной информационной адресной системой виде	Российская Федерация, Тюменская область, город Ишим
1.2.	Дополнительные сведения о местоположении земельного участка	гк Западный-1, гараж-бокс № 76
2.	Площадь земельного участка ± величина погрешности определения (вычисления) площади (Р ± ΔР), м2	24 ± 2
3.	Формула, примененная для вычисления предельной погрешности определения площади земельного участка, с подставленными значениями и итоговые (вычисленные) значения (ΔР), м2	ΔР=3.5*Mt*√P=3.5*0,1*√24=2
4.	Площадь земельного участка согласно сведениям Единого государственного реестра недвижимости (Ркад), м2	20
5.	Оценка расхождения Р и Ркад (Р - Ркад), м2	4
6.	Предельные минимальный и максимальный размеры земельного участка (Рмин и Рмакс), м2	- -
7.	Вид (виды) разрешенного использования	для обслуживания гаража-бокса в составе гаражного кооператива Западный-1
7.1.	Дополнительные сведения об использовании земельного участка	-
8.	Кадастровый или иной государственный учетный номер (инвентарный) здания, сооружения, объекта незавершенного строительства, расположенного на земельном участке	-
9.	Сведения о земельных участках (землях общего пользования, территории общего пользования), посредством которых обеспечивается доступ	Земли общего пользования
10.	Иные сведения	-

4. Пояснения к сведениям об уточняемом земельном участке с кадастровым номером 72:25:0106018:448 :

1.	-

Сведения об уточняемых земельных участках

1. Сведения о характерных точках границы уточняемого земельного участка с кадастровым номером 72:25:0106018:449 :

Система координат МСК-72, зона 3 **Зона №3**

Обозначение характерных точек границ	Координаты, м				Метод определения координат	Формулы, примененные для расчета средней квадратической погрешности определения координат характерных точек границ (Mt), с подставленными в такие формулы значениями и итоговые (вычисленные) значения Mt, м	Описание закрепления точки
	содержатся в Едином государственном реестре недвижимости		определены в результате выполнения комплексных кадастровых работ				
	X	Y	X	Y			
1	2	3	4	5	6	7	8
н2140У	-	-	219387.10	3510566.49	Метод спутниковых геодезических измерений (определений)	$Mt = \sqrt{(m_0^2 + m_1^2)}$	-
н2139У	-	-	219391.12	3510571.76	Метод спутниковых геодезических измерений (определений)	$Mt = \sqrt{(m_0^2 + m_1^2)}$	-
н2165У	-	-	219388.52	3510573.90	Метод спутниковых геодезических измерений (определений)	$Mt = \sqrt{(m_0^2 + m_1^2)}$	-
н2166У	-	-	219384.52	3510568.68	Метод спутниковых геодезических измерений (определений)	$Mt = \sqrt{(m_0^2 + m_1^2)}$	-
н2140У	-	-	219387.10	3510566.49	Метод спутниковых геодезических измерений (определений)	$Mt = \sqrt{(m_0^2 + m_1^2)}$	-

2. Сведения о частях границ уточняемого земельного участка с кадастровым номером 72:25:0106018:449 :

Обозначение части границ		Горизонтальное проложение (S), м	Описание прохождения части границ	Сведения о согласовании местоположения границ (согласовано/спорное)
от т.	до т.			
1	2	3	4	5
н2140У	н2139У	6.63	-	-
н2139У	н2165У	3.37	-	-
н2165У	н2166У	6.58	-	-
н2166У	н2140У	3.38	-	-

3. Сведения о характеристиках уточняемого земельного участка с кадастровым номером 72:25:0106018:449 :

№ п/п	Наименование характеристики земельного участка	Значение характеристики
1	2	3
1.	Адрес земельного участка	-

3. Сведения о характеристиках уточняемого земельного участка с кадастровым номером 72:25:0106018:449 :

№ п/п	Наименование характеристики земельного участка	Значение характеристики
1	2	3
1.1.	Сведения о местоположении земельного участка (при отсутствии адреса) в структурированном в соответствии с федеральной информационной адресной системой виде	Российская Федерация, Тюменская область, город Ишим
1.2.	Дополнительные сведения о местоположении земельного участка	гк Западный-1, гараж-бокс № 72
2.	Площадь земельного участка ± величина погрешности определения (вычисления) площади (Р ± ΔР), м2	22 ± 2
3.	Формула, примененная для вычисления предельной погрешности определения площади земельного участка, с подставленными значениями и итоговые (вычисленные) значения (ΔР), м2	ΔР=3.5*Mt*√P=3.5*0,1*√22=2
4.	Площадь земельного участка согласно сведениям Единого государственного реестра недвижимости (Ркад), м2	20
5.	Оценка расхождения Р и Ркад (Р - Ркад), м2	2
6.	Предельные минимальный и максимальный размеры земельного участка (Рмин и Рмакс), м2	- -
7.	Вид (виды) разрешенного использования	обл. Тюменская, г. Ишим, гк Западный-1, гараж-бокс № 72
7.1.	Дополнительные сведения об использовании земельного участка	-
8.	Кадастровый или иной государственный учетный номер (инвентарный) здания, сооружения, объекта незавершенного строительства, расположенного на земельном участке	72:25:0106018:1991
9.	Сведения о земельных участках (землях общего пользования, территории общего пользования), посредством которых обеспечивается доступ	Земли общего пользования
10.	Иные сведения	-

4. Пояснения к сведениям об уточняемом земельном участке с кадастровым номером 72:25:0106018:449 :

1.	-

Сведения об уточняемых земельных участках

1. Сведения о характерных точках границы уточняемого земельного участка с кадастровым номером 72:25:0106018:450 :

Система координат МСК-72, зона 3 **Зона №3**

Обозначение характерных точек границ	Координаты, м				Метод определения координат	Формулы, примененные для расчета средней квадратической погрешности определения координат характерных точек границ (Mt), с подставленными в такие формулы значениями и итоговые (вычисленные) значения Mt, м	Описание закрепления точки
	содержатся в Едином государственном реестре недвижимости		определены в результате выполнения комплексных кадастровых работ				
	X	Y	X	Y			
1	2	3	4	5	6	7	8
н2138У	-	-	219389.62	3510564.35	Метод спутниковых геодезических измерений (определений)	$Mt = \sqrt{(m_0^2 + m_1^2)}$	-
н2094У	-	-	219393.51	3510569.64	Метод спутниковых геодезических измерений (определений)	$Mt = \sqrt{(m_0^2 + m_1^2)}$	-
н2139У	-	-	219391.12	3510571.76	Метод спутниковых геодезических измерений (определений)	$Mt = \sqrt{(m_0^2 + m_1^2)}$	-
н2140У	-	-	219387.10	3510566.49	Метод спутниковых геодезических измерений (определений)	$Mt = \sqrt{(m_0^2 + m_1^2)}$	-
н2138У	-	-	219389.62	3510564.35	Метод спутниковых геодезических измерений (определений)	$Mt = \sqrt{(m_0^2 + m_1^2)}$	-

2. Сведения о частях границ уточняемого земельного участка с кадастровым номером 72:25:0106018:450 :

Обозначение части границ		Горизонтальное проложение (S), м	Описание прохождения части границ	Сведения о согласовании местоположения границ (согласовано/спорное)
от т.	до т.			
1	2	3	4	5
н2138У	н2094У	6.57	-	-
н2094У	н2139У	3.19	-	-
н2139У	н2140У	6.63	-	-
н2140У	н2138У	3.31	-	-

3. Сведения о характеристиках уточняемого земельного участка с кадастровым номером 72:25:0106018:450 :

№ п/п	Наименование характеристики земельного участка	Значение характеристики
1	2	3
1.	Адрес земельного участка	-

3. Сведения о характеристиках уточняемого земельного участка с кадастровым номером 72:25:0106018:450 :

№ п/п	Наименование характеристики земельного участка	Значение характеристики
1	2	3
1.1.	Сведения о местоположении земельного участка (при отсутствии адреса) в структурированном в соответствии с федеральной информационной адресной системой виде	Российская Федерация, Тюменская область, город Ишим
1.2.	Дополнительные сведения о местоположении земельного участка	гк Западный-1, гараж-бокс № 71
2.	Площадь земельного участка ± величина погрешности определения (вычисления) площади (Р ± ΔР), м2	21 ± 2
3.	Формула, примененная для вычисления предельной погрешности определения площади земельного участка, с подставленными значениями и итоговые (вычисленные) значения (ΔР), м2	ΔР=3.5*Mt*√P=3.5*0,1*√21=2
4.	Площадь земельного участка согласно сведениям Единого государственного реестра недвижимости (Ркад), м2	20
5.	Оценка расхождения Р и Ркад (Р - Ркад), м2	1
6.	Предельные минимальный и максимальный размеры земельного участка (Рмин и Рмакс), м2	- -
7.	Вид (виды) разрешенного использования	для обслуживания гаража-бокса в составе гаражного кооператива "Западный-1"
7.1.	Дополнительные сведения об использовании земельного участка	-
8.	Кадастровый или иной государственный учетный номер (инвентарный) здания, сооружения, объекта незавершенного строительства, расположенного на земельном участке	72:25:0106018:1916
9.	Сведения о земельных участках (землях общего пользования, территории общего пользования), посредством которых обеспечивается доступ	Земли общего пользования
10.	Иные сведения	-

4. Пояснения к сведениям об уточняемом земельном участке с кадастровым номером 72:25:0106018:450 :

1.	-

Сведения об уточняемых земельных участках

1. Сведения о характерных точках границы уточняемого земельного участка с кадастровым номером 72:25:0106018:451 :

Система координат МСК-72, зона 3 **Зона №3**

Обозначение характерных точек границ	Координаты, м				Метод определения координат	Формулы, примененные для расчета средней квадратической погрешности определения координат характерных точек границ (Mt), с подставленными в такие формулы значениями и итоговые (вычисленные) значения Mt, м	Описание закрепления точки
	содержатся в Едином государственном реестре недвижимости		определены в результате выполнения комплексных кадастровых работ				
	X	Y	X	Y			
1	2	3	4	5	6	7	8
н3828У	-	-	219326.87	3510617.86	Метод спутниковых геодезических измерений (определений)	$Mt = \sqrt{(m_0^2 + m_1^2)}$	-
н3829У	-	-	219331.06	3510622.95	Метод спутниковых геодезических измерений (определений)	$Mt = \sqrt{(m_0^2 + m_1^2)}$	-
н3830У	-	-	219329.09	3510624.57	Метод спутниковых геодезических измерений (определений)	$Mt = \sqrt{(m_0^2 + m_1^2)}$	-
н3831У	-	-	219328.85	3510624.78	Метод спутниковых геодезических измерений (определений)	$Mt = \sqrt{(m_0^2 + m_1^2)}$	-
н3832У	-	-	219324.56	3510619.85	Метод спутниковых геодезических измерений (определений)	$Mt = \sqrt{(m_0^2 + m_1^2)}$	-
н3828У	-	-	219326.87	3510617.86	Метод спутниковых геодезических измерений (определений)	$Mt = \sqrt{(m_0^2 + m_1^2)}$	-

2. Сведения о частях границ уточняемого земельного участка с кадастровым номером 72:25:0106018:451 :

Обозначение части границ		Горизонтальное проложение (S), м	Описание прохождения части границ	Сведения о согласовании местоположения границ (согласовано/спорное)
от т.	до т.			
1	2	3	4	5
н3828У	н3829У	6.59	-	-
н3829У	н3830У	2.55	-	-
н3830У	н3831У	0.32	-	-
н3831У	н3832У	6.54	-	-
н3832У	н3828У	3.05	-	-

3. Сведения о характеристиках уточняемого земельного участка с кадастровым номером 72:25:0106018:451 :

№ п/п	Наименование характеристики земельного участка	Значение характеристики
1	2	3
1.	Адрес земельного участка	-
1.1.	Сведения о местоположении земельного участка (при отсутствии адреса) в структурированном в соответствии с федеральной информационной адресной системой виде	Российская Федерация, Тюменская область, город Ишим
1.2.	Дополнительные сведения о местоположении земельного участка	гараж-бокс № 95 в составе гаражного кооператива "Западный - 1"
2.	Площадь земельного участка ± величина погрешности определения (вычисления) площади (Р ± ΔР), м2	19 ± 2
3.	Формула, примененная для вычисления предельной погрешности определения площади земельного участка, с подставленными значениями и итоговые (вычисленные) значения (ΔР), м2	ΔР=3.5*Mt*√P=3.5*0,1*√19=2
4.	Площадь земельного участка согласно сведениям Единого государственного реестра недвижимости (Ркад), м2	19
5.	Оценка расхождения Р и Ркад (Р - Ркад), м2	-
6.	Предельные минимальный и максимальный размеры земельного участка (Рмин и Рмакс), м2	- -
7.	Вид (виды) разрешенного использования	Для обслуживания гаража-бокса в составе гаражного кооператива Западный-1
7.1.	Дополнительные сведения об использовании земельного участка	-
8.	Кадастровый или иной государственный учетный номер (инвентарный) здания, сооружения, объекта незавершенного строительства, расположенного на земельном участке	-
9.	Сведения о земельных участках (землях общего пользования, территории общего пользования), посредством которых обеспечивается доступ	Земли общего пользования
10.	Иные сведения	-

4. Пояснения к сведениям об уточняемом земельном участке с кадастровым номером 72:25:0106018:451 :

1.	-

Сведения об уточняемых земельных участках

1. Сведения о характерных точках границы уточняемого земельного участка с кадастровым номером 72:25:0106018:455 :

Система координат МСК-72, зона 3 **Зона №3**

Обозначение характерных точек границ	Координаты, м				Метод определения координат	Формулы, примененные для расчета средней квадратической погрешности определения координат характерных точек границ (Mt), с подставленными в такие формулы значениями и итоговые (вычисленные) значения Mt, м	Описание закрепления точки
	содержатся в Едином государственном реестре недвижимости		определены в результате выполнения комплексных кадастровых работ				
	X	Y	X	Y			
1	2	3	4	5	6	7	8
н2161У	-	-	219262.64	3510682.26	Метод спутниковых геодезических измерений (определений)	$Mt = \sqrt{(m_0^2 + m_1^2)}$	-
н2162У	-	-	219267.35	3510687.36	Метод спутниковых геодезических измерений (определений)	$Mt = \sqrt{(m_0^2 + m_1^2)}$	-
н2163У	-	-	219264.99	3510689.56	Метод спутниковых геодезических измерений (определений)	$Mt = \sqrt{(m_0^2 + m_1^2)}$	-
н2164У	-	-	219260.23	3510684.53	Метод спутниковых геодезических измерений (определений)	$Mt = \sqrt{(m_0^2 + m_1^2)}$	-
н2161У	-	-	219262.64	3510682.26	Метод спутниковых геодезических измерений (определений)	$Mt = \sqrt{(m_0^2 + m_1^2)}$	-

2. Сведения о частях границ уточняемого земельного участка с кадастровым номером 72:25:0106018:455 :

Обозначение части границ		Горизонтальное проложение (S), м	Описание прохождения части границ	Сведения о согласовании местоположения границ (согласовано/спорное)
от т.	до т.			
1	2	3	4	5
н2161У	н2162У	6.94	-	-
н2162У	н2163У	3.23	-	-
н2163У	н2164У	6.93	-	-
н2164У	н2161У	3.31	-	-

3. Сведения о характеристиках уточняемого земельного участка с кадастровым номером 72:25:0106018:455 :

№ п/п	Наименование характеристики земельного участка	Значение характеристики
1	2	3
1.	Адрес земельного участка	-

3. Сведения о характеристиках уточняемого земельного участка с кадастровым номером 72:25:0106018:455 :

№ п/п	Наименование характеристики земельного участка	Значение характеристики
1	2	3
1.1.	Сведения о местоположении земельного участка (при отсутствии адреса) в структурированном в соответствии с федеральной информационной адресной системой виде	Российская Федерация, Тюменская область, город Ишим
1.2.	Дополнительные сведения о местоположении земельного участка	гк Западный-1, гараж-бокс № 13
2.	Площадь земельного участка ± величина погрешности определения (вычисления) площади (Р ± ΔР), м2	23 ± 2
3.	Формула, примененная для вычисления предельной погрешности определения площади земельного участка, с подставленными значениями и итоговые (вычисленные) значения (ΔР), м2	ΔР=3.5*Mt*√P=3.5*0,1*√23=2
4.	Площадь земельного участка согласно сведениям Единого государственного реестра недвижимости (Ркад), м2	21
5.	Оценка расхождения Р и Ркад (Р - Ркад), м2	2
6.	Предельные минимальный и максимальный размеры земельного участка (Рмин и Рмакс), м2	- -
7.	Вид (виды) разрешенного использования	для обслуживания гаража-бокса в составе гаражного кооператива Западный-1
7.1.	Дополнительные сведения об использовании земельного участка	-
8.	Кадастровый или иной государственный учетный номер (инвентарный) здания, сооружения, объекта незавершенного строительства, расположенного на земельном участке	72:25:0106018:1988
9.	Сведения о земельных участках (землях общего пользования, территории общего пользования), посредством которых обеспечивается доступ	Земли общего пользования
10.	Иные сведения	-

4. Пояснения к сведениям об уточняемом земельном участке с кадастровым номером 72:25:0106018:455 :

1.	-

Сведения об уточняемых земельных участках

1. Сведения о характерных точках границы уточняемого земельного участка с кадастровым номером 72:25:0106018:457 :

Система координат МСК-72, зона 3 **Зона №3**

Обозначение характерных точек границ	Координаты, м				Метод определения координат	Формулы, примененные для расчета средней квадратической погрешности определения координат характерных точек границ (Mt), с подставленными в такие формулы значениями и итоговые (вычисленные) значения Mt, м	Описание закрепления точки
	содержатся в Едином государственном реестре недвижимости		определены в результате выполнения комплексных кадастровых работ				
	X	Y	X	Y			
1	2	3	4	5	6	7	8
н2006У	-	-	219272.31	3510673.53	Метод спутниковых геодезических измерений (определений)	$Mt = \sqrt{(m_0^2 + m_1^2)}$	-
н2007У	-	-	219277.24	3510679.25	Метод спутниковых геодезических измерений (определений)	$Mt = \sqrt{(m_0^2 + m_1^2)}$	-
н2008У	-	-	219274.80	3510681.33	Метод спутниковых геодезических измерений (определений)	$Mt = \sqrt{(m_0^2 + m_1^2)}$	-
н2009У	-	-	219269.97	3510675.62	Метод спутниковых геодезических измерений (определений)	$Mt = \sqrt{(m_0^2 + m_1^2)}$	-
н2010У	-	-	219272.19	3510673.64	Метод спутниковых геодезических измерений (определений)	$Mt = \sqrt{(m_0^2 + m_1^2)}$	-
н2006У	-	-	219272.31	3510673.53	Метод спутниковых геодезических измерений (определений)	$Mt = \sqrt{(m_0^2 + m_1^2)}$	-

2. Сведения о частях границ уточняемого земельного участка с кадастровым номером 72:25:0106018:457 :

Обозначение части границ		Горизонтальное проложение (S), м	Описание прохождения части границ	Сведения о согласовании местоположения границ (согласовано/спорное)
от т.	до т.			
1	2	3	4	5
н2006У	н2007У	7.55	-	-
н2007У	н2008У	3.21	-	-
н2008У	н2009У	7.48	-	-
н2009У	н2010У	2.97	-	-
н2010У	н2006У	0.16	-	-

3. Сведения о характеристиках уточняемого земельного участка с кадастровым номером 72:25:0106018:457 :

№ п/п	Наименование характеристики земельного участка	Значение характеристики
1	2	3
1.	Адрес земельного участка	-
1.1.	Сведения о местоположении земельного участка (при отсутствии адреса) в структурированном в соответствии с федеральной информационной адресной системой виде	Российская Федерация, Тюменская область, город Ишим
1.2.	Дополнительные сведения о местоположении земельного участка	гк Западный-1, гараж-бокс № 19
2.	Площадь земельного участка ± величина погрешности определения (вычисления) площади (Р ± ΔР), м2	24 ± 2
3.	Формула, примененная для вычисления предельной погрешности определения площади земельного участка, с подставленными значениями и итоговые (вычисленные) значения (ΔР), м2	ΔР=3.5*Mt*√P=3.5*0,1*√24=2
4.	Площадь земельного участка согласно сведениям Единого государственного реестра недвижимости (Ркад), м2	24
5.	Оценка расхождения Р и Ркад (Р - Ркад), м2	-
6.	Предельные минимальный и максимальный размеры земельного участка (Рмин и Рмакс), м2	- -
7.	Вид (виды) разрешенного использования	для обслуживания гаража-бокса в составе гаражного кооператива Западный-1
7.1.	Дополнительные сведения об использовании земельного участка	-
8.	Кадастровый или иной государственный учетный номер (инвентарный) здания, сооружения, объекта незавершенного строительства, расположенного на земельном участке	72:25:0106018:1688
9.	Сведения о земельных участках (землях общего пользования, территории общего пользования), посредством которых обеспечивается доступ	Земли общего пользования
10.	Иные сведения	-

4. Пояснения к сведениям об уточняемом земельном участке с кадастровым номером 72:25:0106018:457 :

1.	-

Сведения об уточняемых земельных участках

1. Сведения о характерных точках границы уточняемого земельного участка с кадастровым номером 72:25:0106018:458 :

Система координат МСК-72, зона 3 **Зона №3**

Обозначение характерных точек границ	Координаты, м				Метод определения координат	Формулы, примененные для расчета средней квадратической погрешности определения координат характерных точек границ (Mt), с подставленными в такие формулы значениями и итоговые (вычисленные) значения Mt, м	Описание закрепления точки
	содержатся в Едином государственном реестре недвижимости		определены в результате выполнения комплексных кадастровых работ				
	X	Y	X	Y			
1	2	3	4	5	6	7	8
н3833У	-	-	219238.59	3510695.32	Метод спутниковых геодезических измерений (определений)	$Mt = \sqrt{(m_0^2 + m_1^2)}$	-
н3834У	-	-	219242.89	3510700.32	Метод спутниковых геодезических измерений (определений)	$Mt = \sqrt{(m_0^2 + m_1^2)}$	-
н3835У	-	-	219240.44	3510702.54	Метод спутниковых геодезических измерений (определений)	$Mt = \sqrt{(m_0^2 + m_1^2)}$	-
н3836У	-	-	219236.04	3510697.62	Метод спутниковых геодезических измерений (определений)	$Mt = \sqrt{(m_0^2 + m_1^2)}$	-
н3833У	-	-	219238.59	3510695.32	Метод спутниковых геодезических измерений (определений)	$Mt = \sqrt{(m_0^2 + m_1^2)}$	-

2. Сведения о частях границ уточняемого земельного участка с кадастровым номером 72:25:0106018:458 :

Обозначение части границ		Горизонтальное проложение (S), м	Описание прохождения части границ	Сведения о согласовании местоположения границ (согласовано/спорное)
от т.	до т.			
1	2	3	4	5
н3833У	н3834У	6.59	-	-
н3834У	н3835У	3.31	-	-
н3835У	н3836У	6.60	-	-
н3836У	н3833У	3.43	-	-

3. Сведения о характеристиках уточняемого земельного участка с кадастровым номером 72:25:0106018:458 :

№ п/п	Наименование характеристики земельного участка	Значение характеристики
1	2	3
1.	Адрес земельного участка	-

3. Сведения о характеристиках уточняемого земельного участка с кадастровым номером 72:25:0106018:458 :

№ п/п	Наименование характеристики земельного участка	Значение характеристики
1	2	3
1.1.	Сведения о местоположении земельного участка (при отсутствии адреса) в структурированном в соответствии с федеральной информационной адресной системой виде	Российская Федерация, Тюменская область, город Ишим
1.2.	Дополнительные сведения о местоположении земельного участка	гк Западный-1, гараж-бокс № 131
2.	Площадь земельного участка ± величина погрешности определения (вычисления) площади (Р ± ΔР), м2	22 ± 2
3.	Формула, примененная для вычисления предельной погрешности определения площади земельного участка, с подставленными значениями и итоговые (вычисленные) значения (ΔР), м2	ΔР=3.5*Mt*√P=3.5*0,1*√22=2
4.	Площадь земельного участка согласно сведениям Единого государственного реестра недвижимости (Ркад), м2	21
5.	Оценка расхождения Р и Ркад (Р - Ркад), м2	1
6.	Предельные минимальный и максимальный размеры земельного участка (Рмин и Рмакс), м2	- -
7.	Вид (виды) разрешенного использования	для эксплуатации гаража-бокса в составе гаражного кооператива "Западный-1"
7.1.	Дополнительные сведения об использовании земельного участка	-
8.	Кадастровый или иной государственный учетный номер (инвентарный) здания, сооружения, объекта незавершенного строительства, расположенного на земельном участке	-
9.	Сведения о земельных участках (землях общего пользования, территории общего пользования), посредством которых обеспечивается доступ	Земли общего пользования
10.	Иные сведения	-

4. Пояснения к сведениям об уточняемом земельном участке с кадастровым номером 72:25:0106018:458 :

1.	-

Сведения об уточняемых земельных участках

1. Сведения о характерных точках границы уточняемого земельного участка с кадастровым номером 72:25:0106018:460 :

Система координат CS 7203 **Зона №0**

Обозначение характерных точек границ	Координаты, м				Метод определения координат	Формулы, примененные для расчета средней квадратической погрешности определения координат характерных точек границ (Mt), с подставленными в такие формулы значениями и итоговые (вычисленные) значения Mt, м	Описание закрепления точки
	содержатся в Едином государственном реестре недвижимости		определены в результате выполнения комплексных кадастровых работ				
	X	Y	X	Y			
1	2	3	4	5	6	7	8
н3837У	-	-	219279.82	3510667.56	Геодезический метод	$Mt = \sqrt{(m_0^2 + m_1^2)}$	Закрепление отсутствует
н3838У	-	-	219284.17	3510672.46	Геодезический метод	$Mt = \sqrt{(m_0^2 + m_1^2)}$	Закрепление отсутствует
н3839У	-	-	219281.90	3510674.48	Геодезический метод	$Mt = \sqrt{(m_0^2 + m_1^2)}$	Закрепление отсутствует
н3840У	-	-	219277.56	3510669.64	Геодезический метод	$Mt = \sqrt{(m_0^2 + m_1^2)}$	Закрепление отсутствует
н3837У	-	-	219279.82	3510667.56	Геодезический метод	$Mt = \sqrt{(m_0^2 + m_1^2)}$	Закрепление отсутствует

2. Сведения о частях границ уточняемого земельного участка с кадастровым номером 72:25:0106018:460 :

Обозначение части границ		Горизонтальное проложение (S), м	Описание прохождения части границ	Сведения о согласовании местоположения границ (согласовано/спорное)
от т.	до т.			
1	2	3	4	5
н3837У	н3838У	6.55	-	-
н3838У	н3839У	3.04	-	-
н3839У	н3840У	6.50	-	-
н3840У	н3837У	3.07	-	-

3. Сведения о характеристиках уточняемого земельного участка с кадастровым номером 72:25:0106018:460 :

№ п/п	Наименование характеристики земельного участка	Значение характеристики
1	2	3
1.	Адрес земельного участка	-
1.1.	Сведения о местоположении земельного участка (при отсутствии адреса) в структурированном в соответствии с федеральной информационной адресной системой виде	Российская Федерация, Тюменская область, город Ишим
1.2.	Дополнительные сведения о местоположении земельного участка	тер гк Западный-1
2.	Площадь земельного участка ± величина погрешности определения (вычисления) площади (P ± ΔP), м2	20 ± 2
3.	Формула, примененная для вычисления предельной погрешности определения площади земельного участка, с подставленными значениями и итоговые (вычисленные) значения (ΔP), м2	$\Delta P=3.5*Mt*\sqrt{P}=3.5*0,1*\sqrt{20}=2$
4.	Площадь земельного участка согласно сведениям Единого государственного реестра недвижимости (Ркад), м2	20

3. Сведения о характеристиках уточняемого земельного участка с кадастровым номером 72:25:0106018:460 :

№ п/п	Наименование характеристики земельного участка	Значение характеристики
1	2	3
5.	Оценка расхождения Р и Ркад (Р - Ркад), м2	-
6.	Предельные минимальный и максимальный размеры земельного участка (Рмин и Рмакс), м2	- -
7.	Вид (виды) разрешенного использования	для обслуживания гаража-бокса в составе гаражного кооператива Западный-1
7.1.	Дополнительные сведения об использовании земельного участка	-
8.	Кадастровый или иной государственный учетный номер (инвентарный) здания, сооружения, объекта незавершенного строительства, расположенного на земельном участке	72:25:0106018:2157
9.	Сведения о земельных участках (землях общего пользования, территории общего пользования), посредством которых обеспечивается доступ	Земли общего пользования
10.	Иные сведения	-

4. Пояснения к сведениям об уточняемом земельном участке с кадастровым номером 72:25:0106018:460 :

1.	-

Сведения об уточняемых земельных участках

1. Сведения о характерных точках границы уточняемого земельного участка с кадастровым номером 72:25:0106018:464 :

Система координат МСК-72, зона 3 **Зона №3**

Обозначение характерных точек границ	Координаты, м				Метод определения координат	Формулы, примененные для расчета средней квадратической погрешности определения координат характерных точек границ (Mt), с подставленными в такие формулы значениями и итоговые (вычисленные) значения Mt, м	Описание закрепления точки
	содержатся в Едином государственном реестре недвижимости		определены в результате выполнения комплексных кадастровых работ				
	X	Y	X	Y			
1	2	3	4	5	6	7	8
н3841У	-	-	219299.34	3510650.37	Метод спутниковых геодезических измерений (определений)	$Mt = \sqrt{(m_0^2 + m_1^2)}$	-
н3842У	-	-	219303.63	3510655.39	Метод спутниковых геодезических измерений (определений)	$Mt = \sqrt{(m_0^2 + m_1^2)}$	-
н3843У	-	-	219303.89	3510655.70	Метод спутниковых геодезических измерений (определений)	$Mt = \sqrt{(m_0^2 + m_1^2)}$	-
н3844У	-	-	219301.45	3510657.81	Метод спутниковых геодезических измерений (определений)	$Mt = \sqrt{(m_0^2 + m_1^2)}$	-
н3845У	-	-	219296.87	3510652.44	Метод спутниковых геодезических измерений (определений)	$Mt = \sqrt{(m_0^2 + m_1^2)}$	-
н3841У	-	-	219299.34	3510650.37	Метод спутниковых геодезических измерений (определений)	$Mt = \sqrt{(m_0^2 + m_1^2)}$	-

2. Сведения о частях границ уточняемого земельного участка с кадастровым номером 72:25:0106018:464 :

Обозначение части границ		Горизонтальное проложение (S), м	Описание прохождения части границ	Сведения о согласовании местоположения границ (согласовано/спорное)
от т.	до т.			
1	2	3	4	5
н3841У	н3842У	6.60	-	-
н3842У	н3843У	0.40	-	-
н3843У	н3844У	3.23	-	-
н3844У	н3845У	7.06	-	-
н3845У	н3841У	3.22	-	-

3. Сведения о характеристиках уточняемого земельного участка с кадастровым номером 72:25:0106018:464 :

№ п/п	Наименование характеристики земельного участка	Значение характеристики
1	2	3
1.	Адрес земельного участка	-
1.1.	Сведения о местоположении земельного участка (при отсутствии адреса) в структурированном в соответствии с федеральной информационной адресной системой виде	Российская Федерация, Тюменская область, город Ишим
1.2.	Дополнительные сведения о местоположении земельного участка	гараж-бокс № 30 в гаражном кооперативе "Западный-1"
2.	Площадь земельного участка ± величина погрешности определения (вычисления) площади (Р ± ΔР), м2	23 ± 2
3.	Формула, примененная для вычисления предельной погрешности определения площади земельного участка, с подставленными значениями и итоговые (вычисленные) значения (ΔР), м2	ΔР=3.5*Mt*√P=3.5*0,1*√23=2
4.	Площадь земельного участка согласно сведениям Единого государственного реестра недвижимости (Ркад), м2	23
5.	Оценка расхождения Р и Ркад (Р - Ркад), м2	-
6.	Предельные минимальный и максимальный размеры земельного участка (Рмин и Рмакс), м2	- -
7.	Вид (виды) разрешенного использования	Для эксплуатации гаража-бокса в составе гаражного кооператива "Западный-1"
7.1.	Дополнительные сведения об использовании земельного участка	-
8.	Кадастровый или иной государственный учетный номер (инвентарный) здания, сооружения, объекта незавершенного строительства, расположенного на земельном участке	-
9.	Сведения о земельных участках (землях общего пользования, территории общего пользования), посредством которых обеспечивается доступ	Земли общего пользования
10.	Иные сведения	-

4. Пояснения к сведениям об уточняемом земельном участке с кадастровым номером 72:25:0106018:464 :

1.	-

Сведения об уточняемых земельных участках

1. Сведения о характерных точках границы уточняемого земельного участка с кадастровым номером 72:25:0106018:465 :

Система координат CS 7203 **Зона №0**

Обозначение характерных точек границ	Координаты, м				Метод определения координат	Формулы, примененные для расчета средней квадратической погрешности определения координат характерных точек границ (Mt), с подставленными в такие формулы значениями и итоговые (вычисленные) значения Mt, м	Описание закрепления точки
	содержатся в Едином государственном реестре недвижимости		определены в результате выполнения комплексных кадастровых работ				
	X	Y	X	Y			
1	2	3	4	5	6	7	8
н3846У	-	-	219313.92	3510637.96	Геодезический метод	$Mt = \sqrt{(m_0^2 + m_1^2)}$	Закрепление отсутствует
н3847У	-	-	219318.36	3510643.14	Геодезический метод	$Mt = \sqrt{(m_0^2 + m_1^2)}$	Закрепление отсутствует
н3848У	-	-	219315.99	3510645.13	Геодезический метод	$Mt = \sqrt{(m_0^2 + m_1^2)}$	Закрепление отсутствует
н3849У	-	-	219311.59	3510639.92	Геодезический метод	$Mt = \sqrt{(m_0^2 + m_1^2)}$	Закрепление отсутствует
н3846У	-	-	219313.92	3510637.96	Геодезический метод	$Mt = \sqrt{(m_0^2 + m_1^2)}$	Закрепление отсутствует

2. Сведения о частях границ уточняемого земельного участка с кадастровым номером 72:25:0106018:465 :

Обозначение части границ		Горизонтальное проложение (S), м	Описание прохождения части границ	Сведения о согласовании местоположения границ (согласовано/спорное)
от т.	до т.			
1	2	3	4	5
н3846У	н3847У	6.82	-	-
н3847У	н3848У	3.09	-	-
н3848У	н3849У	6.82	-	-
н3849У	н3846У	3.04	-	-

3. Сведения о характеристиках уточняемого земельного участка с кадастровым номером 72:25:0106018:465 :

№ п/п	Наименование характеристики земельного участка	Значение характеристики
1	2	3
1.	Адрес земельного участка	-
1.1.	Сведения о местоположении земельного участка (при отсутствии адреса) в структурированном в соответствии с федеральной информационной адресной системой виде	Российская Федерация, Тюменская область, город Ишим
1.2.	Дополнительные сведения о местоположении земельного участка	-
2.	Площадь земельного участка ± величина погрешности определения (вычисления) площади (P ± ΔP), м2	21 ± 2
3.	Формула, примененная для вычисления предельной погрешности определения площади земельного участка, с подставленными значениями и итоговые (вычисленные) значения (ΔP), м2	$\Delta P=3.5*Mt*\sqrt{P}=3.5*0,1*\sqrt{21}=2$
4.	Площадь земельного участка согласно сведениям Единого государственного реестра недвижимости (Ркад), м2	21

3. Сведения о характеристиках уточняемого земельного участка с кадастровым номером 72:25:0106018:465 :

№ п/п	Наименование характеристики земельного участка	Значение характеристики
1	2	3
5.	Оценка расхождения Р и Ркад (Р - Ркад), м2	-
6.	Предельные минимальный и максимальный размеры земельного участка (Рмин и Рмакс), м2	- -
7.	Вид (виды) разрешенного использования	для эксплуатации гаража-бокса в составе гаражного кооператива "Западный-1"
7.1.	Дополнительные сведения об использовании земельного участка	-
8.	Кадастровый или иной государственный учетный номер (инвентарный) здания, сооружения, объекта незавершенного строительства, расположенного на земельном участке	72:25:0106018:2157
9.	Сведения о земельных участках (землях общего пользования, территории общего пользования), посредством которых обеспечивается доступ	Земли общего пользования
10.	Иные сведения	-

4. Пояснения к сведениям об уточняемом земельном участке с кадастровым номером 72:25:0106018:465 :

1.	-

Сведения об уточняемых земельных участках

1. Сведения о характерных точках границы уточняемого земельного участка с кадастровым номером 72:25:0106018:1682 :

Система координат CS 7203 **Зона №0**

Обозначение характерных точек границ	Координаты, м				Метод определения координат	Формулы, примененные для расчета средней квадратической погрешности определения координат характерных точек границ (Mt), с подставленными в такие формулы значениями и итоговые (вычисленные) значения Mt, м	Описание закрепления точки
	содержатся в Едином государственном реестре недвижимости		определены в результате выполнения комплексных кадастровых работ				
	X	Y	X	Y			
1	2	3	4	5	6	7	8
н3864У	-	-	219292.04	3510407.85	Геодезический метод	$Mt = \sqrt{(m_0^2 + m_1^2)}$	Закрепление отсутствует
н3859У	-	-	219295.97	3510412.57	Геодезический метод	$Mt = \sqrt{(m_0^2 + m_1^2)}$	Закрепление отсутствует
н3858У	-	-	219293.66	3510414.52	Геодезический метод	$Mt = \sqrt{(m_0^2 + m_1^2)}$	Закрепление отсутствует
н3709У	-	-	219293.60	3510414.44	Геодезический метод	$Mt = \sqrt{(m_0^2 + m_1^2)}$	Закрепление отсутствует
н3708У	-	-	219289.71	3510409.78	Геодезический метод	$Mt = \sqrt{(m_0^2 + m_1^2)}$	Закрепление отсутствует
н3864У	-	-	219292.04	3510407.85	Геодезический метод	$Mt = \sqrt{(m_0^2 + m_1^2)}$	Закрепление отсутствует

2. Сведения о частях границ уточняемого земельного участка с кадастровым номером 72:25:0106018:1682 :

Обозначение части границ		Горизонтальное проложение (S), м	Описание прохождения части границ	Сведения о согласовании местоположения границ (согласовано/спорное)
от т.	до т.			
1	2	3	4	5
н3864У	н3859У	6.14	-	-
н3859У	н3858У	3.02	-	-
н3858У	н3709У	0.10	-	-
н3709У	н3708У	6.07	-	-
н3708У	н3864У	3.03	-	-

3. Сведения о характеристиках уточняемого земельного участка с кадастровым номером 72:25:0106018:1682 :

№ п/п	Наименование характеристики земельного участка	Значение характеристики
1	2	3
1.	Адрес земельного участка	-
1.1.	Сведения о местоположении земельного участка (при отсутствии адреса) в структурированном в соответствии с федеральной информационной адресной системой виде	Российская Федерация, Тюменская область, город Ишим
1.2.	Дополнительные сведения о местоположении земельного участка	ГК "Водник"
2.	Площадь земельного участка ± величина погрешности определения (вычисления) площади (P ± ΔP), м2	19 ± 2

3. Сведения о характеристиках уточняемого земельного участка с кадастровым номером 72:25:0106018:1682 :

№ п/п	Наименование характеристики земельного участка	Значение характеристики
1	2	3
3.	Формула, примененная для вычисления предельной погрешности определения площади земельного участка, с подставленными значениями и итоговые (вычисленные) значения (ΔР), м2	ΔР=3.5*Mt*√P=3.5*0,1*√19=2
4.	Площадь земельного участка согласно сведениям Единого государственного реестра недвижимости (Ркад), м2	19
5.	Оценка расхождения Р и Ркад (Р - Ркад), м2	-
6.	Предельные минимальный и максимальный размеры земельного участка (Рмин и Рмакс), м2	- -
7.	Вид (виды) разрешенного использования	для обслуживания гаража-бокса
7.1.	Дополнительные сведения об использовании земельного участка	-
8.	Кадастровый или иной государственный учетный номер (инвентарный) здания, сооружения, объекта незавершенного строительства, расположенного на земельном участке	72:25:0106018:2765
9.	Сведения о земельных участках (землях общего пользования, территории общего пользования), посредством которых обеспечивается доступ	Земли общего пользования
10.	Иные сведения	-

4. Пояснения к сведениям об уточняемом земельном участке с кадастровым номером 72:25:0106018:1682 :

1.	-

Сведения об уточняемых земельных участках, необходимые для исправления реестровых ошибок в сведениях о местоположении их границ

1. Сведения о характерных точках границ уточняемого земельного участка с кадастровым номером 72:25:0000000:1709 :

Система координат CS 7203 **Зона №0**

Обозначение характерных точек границ	Координаты, м				Метод определения координат	Формулы, примененные для расчета средней квадратической погрешности определения координат характерных точек границ (Mt), с подставленными в такие формулы значениями и итоговые (вычисленные) значения Mt, м	Описание закрепления точки
	содержатся в Едином государственном реестре недвижимости		определены в результате выполнения комплексных кадастровых работ				
	X	Y	X	Y			
1	2	3	4	5	6	7	8
Внешний контур						-	
н2206У	-	-	221953.53	3514183.95	Геодезический метод	$Mt = \sqrt{(m_0^2 + m_1^2)}$	Закрепление отсутствует
н2207У	-	-	221972.84	3514185.96	Геодезический метод	$Mt = \sqrt{(m_0^2 + m_1^2)}$	Закрепление отсутствует
н2208У	-	-	221975.22	3514185.92	Геодезический метод	$Mt = \sqrt{(m_0^2 + m_1^2)}$	Закрепление отсутствует
н2209У	-	-	221997.68	3514185.52	Геодезический метод	$Mt = \sqrt{(m_0^2 + m_1^2)}$	Закрепление отсутствует
н2210У	-	-	222002.82	3514185.44	Геодезический метод	$Mt = \sqrt{(m_0^2 + m_1^2)}$	Закрепление отсутствует
н2211У	-	-	221999.14	3514202.27	Геодезический метод	$Mt = \sqrt{(m_0^2 + m_1^2)}$	Закрепление отсутствует
н2212У	-	-	221997.11	3514211.71	Геодезический метод	$Mt = \sqrt{(m_0^2 + m_1^2)}$	Закрепление отсутствует
н2213У	-	-	221968.52	3514208.33	Геодезический метод	$Mt = \sqrt{(m_0^2 + m_1^2)}$	Закрепление отсутствует
н2214У	-	-	221961.28	3514203.28	Геодезический метод	$Mt = \sqrt{(m_0^2 + m_1^2)}$	Закрепление отсутствует
н2215У	-	-	221953.73	3514207.10	Геодезический метод	$Mt = \sqrt{(m_0^2 + m_1^2)}$	Закрепление отсутствует
н2216У	-	-	221869.70	3514217.54	Геодезический метод	$Mt = \sqrt{(m_0^2 + m_1^2)}$	Закрепление отсутствует
н2217У	-	-	221866.52	3514219.08	Геодезический метод	$Mt = \sqrt{(m_0^2 + m_1^2)}$	Закрепление отсутствует
н2218У	-	-	221851.10	3514221.54	Геодезический метод	$Mt = \sqrt{(m_0^2 + m_1^2)}$	Закрепление отсутствует
н2219У	-	-	221828.22	3514224.57	Геодезический метод	$Mt = \sqrt{(m_0^2 + m_1^2)}$	Закрепление отсутствует
н2220У	-	-	221767.69	3514234.30	Геодезический метод	$Mt = \sqrt{(m_0^2 + m_1^2)}$	Закрепление отсутствует
н2221У	-	-	221767.65	3514233.97	Геодезический метод	$Mt = \sqrt{(m_0^2 + m_1^2)}$	Закрепление отсутствует
н2222У	-	-	221764.83	3514234.27	Геодезический метод	$Mt = \sqrt{(m_0^2 + m_1^2)}$	Закрепление отсутствует
н2223У	-	-	221760.85	3514234.78	Геодезический метод	$Mt = \sqrt{(m_0^2 + m_1^2)}$	Закрепление отсутствует
н2224У	-	-	221755.09	3514235.53	Геодезический метод	$Mt = \sqrt{(m_0^2 + m_1^2)}$	Закрепление отсутствует
н2225У	-	-	221751.03	3514237.99	Геодезический метод	$Mt = \sqrt{(m_0^2 + m_1^2)}$	Закрепление отсутствует
н2226У	-	-	221746.06	3514239.27	Геодезический метод	$Mt = \sqrt{(m_0^2 + m_1^2)}$	Закрепление отсутствует

1. Сведения о характерных точках границ уточняемого земельного участка с кадастровым номером 72:25:0000000:1709 :

Система координат CS 7203 **Зона № 0**

Обозначение характерных точек границ	Координаты, м				Метод определения координат	Формулы, примененные для расчета средней квадратической погрешности определения координат характерных точек границ (Mt), с подставленными в такие формулы значениями и итоговые (вычисленные) значения Mt, м	Описание закрепления точки
	содержатся в Едином государственном реестре недвижимости		определены в результате выполнения комплексных кадастровых работ				
	X	Y	X	Y			
1	2	3	4	5	6	7	8
н2227У	-	-	221741.93	3514239.84	Геодезический метод	$Mt = \sqrt{(m_0^2 + m_1^2)}$	Закрепление отсутствует
н2228У	-	-	221728.87	3514241.63	Геодезический метод	$Mt = \sqrt{(m_0^2 + m_1^2)}$	Закрепление отсутствует
н2229У	-	-	221697.05	3514246.65	Геодезический метод	$Mt = \sqrt{(m_0^2 + m_1^2)}$	Закрепление отсутствует
н2230У	-	-	221696.95	3514245.71	Геодезический метод	$Mt = \sqrt{(m_0^2 + m_1^2)}$	Закрепление отсутствует
н2231У	-	-	221696.46	3514245.80	Геодезический метод	$Mt = \sqrt{(m_0^2 + m_1^2)}$	Закрепление отсутствует
н2232У	-	-	221696.50	3514246.73	Геодезический метод	$Mt = \sqrt{(m_0^2 + m_1^2)}$	Закрепление отсутствует
н2233У	-	-	221692.63	3514247.36	Геодезический метод	$Mt = \sqrt{(m_0^2 + m_1^2)}$	Закрепление отсутствует
н2234У	-	-	221692.50	3514246.42	Геодезический метод	$Mt = \sqrt{(m_0^2 + m_1^2)}$	Закрепление отсутствует
н2235У	-	-	221686.97	3514247.27	Геодезический метод	$Mt = \sqrt{(m_0^2 + m_1^2)}$	Закрепление отсутствует
н2236У	-	-	221676.36	3514248.90	Геодезический метод	$Mt = \sqrt{(m_0^2 + m_1^2)}$	Закрепление отсутствует
н2237У	-	-	221676.59	3514249.93	Геодезический метод	$Mt = \sqrt{(m_0^2 + m_1^2)}$	Закрепление отсутствует
н2238У	-	-	221636.69	3514256.32	Геодезический метод	$Mt = \sqrt{(m_0^2 + m_1^2)}$	Закрепление отсутствует
н2239У	-	-	221631.61	3514255.79	Геодезический метод	$Mt = \sqrt{(m_0^2 + m_1^2)}$	Закрепление отсутствует
н2240У	-	-	221627.69	3514259.29	Геодезический метод	$Mt = \sqrt{(m_0^2 + m_1^2)}$	Закрепление отсутствует
н2241У	-	-	221620.47	3514260.46	Геодезический метод	$Mt = \sqrt{(m_0^2 + m_1^2)}$	Закрепление отсутствует
н2242У	-	-	221610.71	3514261.70	Геодезический метод	$Mt = \sqrt{(m_0^2 + m_1^2)}$	Закрепление отсутствует
н2243У	-	-	221605.29	3514262.66	Геодезический метод	$Mt = \sqrt{(m_0^2 + m_1^2)}$	Закрепление отсутствует
н2244У	-	-	221593.03	3514263.40	Геодезический метод	$Mt = \sqrt{(m_0^2 + m_1^2)}$	Закрепление отсутствует
н2245У	-	-	221587.93	3514262.52	Геодезический метод	$Mt = \sqrt{(m_0^2 + m_1^2)}$	Закрепление отсутствует
н2246У	-	-	221565.56	3514265.96	Геодезический метод	$Mt = \sqrt{(m_0^2 + m_1^2)}$	Закрепление отсутствует
н2247У	-	-	221566.30	3514269.68	Геодезический метод	$Mt = \sqrt{(m_0^2 + m_1^2)}$	Закрепление отсутствует
н2248У	-	-	221527.10	3514274.07	Геодезический метод	$Mt = \sqrt{(m_0^2 + m_1^2)}$	Закрепление отсутствует
н2249У	-	-	221532.22	3514266.47	Геодезический метод	$Mt = \sqrt{(m_0^2 + m_1^2)}$	Закрепление отсутствует
н2250У	-	-	221532.09	3514266.30	Геодезический метод	$Mt = \sqrt{(m_0^2 + m_1^2)}$	Закрепление отсутствует

1. Сведения о характерных точках границ уточняемого земельного участка с кадастровым номером 72:25:0000000:1709 :

Система координат CS 7203 **Зона № 0**

Обозначение характерных точек границ	Координаты, м				Метод определения координат	Формулы, примененные для расчета средней квадратической погрешности определения координат характерных точек границ (Mt), с подставленными в такие формулы значениями и итоговые (вычисленные) значения Mt, м	Описание закрепления точки
	содержатся в Едином государственном реестре недвижимости		определены в результате выполнения комплексных кадастровых работ				
	X	Y	X	Y			
1	2	3	4	5	6	7	8
н2251У	-	-	221525.98	3514266.25	Геодезический метод	$Mt = \sqrt{(m_0^2 + m_1^2)}$	Закрепление отсутствует
н2252У	-	-	221525.85	3514266.36	Геодезический метод	$Mt = \sqrt{(m_0^2 + m_1^2)}$	Закрепление отсутствует
н2253У	-	-	221526.56	3514274.12	Геодезический метод	$Mt = \sqrt{(m_0^2 + m_1^2)}$	Закрепление отсутствует
н2254У	-	-	221522.72	3514274.60	Геодезический метод	$Mt = \sqrt{(m_0^2 + m_1^2)}$	Закрепление отсутствует
н2255У	-	-	221517.82	3514275.39	Геодезический метод	$Mt = \sqrt{(m_0^2 + m_1^2)}$	Закрепление отсутствует
н2256У	-	-	221517.98	3514276.95	Геодезический метод	$Mt = \sqrt{(m_0^2 + m_1^2)}$	Закрепление отсутствует
н2257У	-	-	221502.39	3514278.95	Геодезический метод	$Mt = \sqrt{(m_0^2 + m_1^2)}$	Закрепление отсутствует
н2258У	-	-	221496.22	3514279.78	Геодезический метод	$Mt = \sqrt{(m_0^2 + m_1^2)}$	Закрепление отсутствует
н2259У	-	-	221476.52	3514282.01	Геодезический метод	$Mt = \sqrt{(m_0^2 + m_1^2)}$	Закрепление отсутствует
н2260У	-	-	221463.75	3514284.56	Геодезический метод	$Mt = \sqrt{(m_0^2 + m_1^2)}$	Закрепление отсутствует
н2261У	-	-	221461.39	3514266.81	Геодезический метод	$Mt = \sqrt{(m_0^2 + m_1^2)}$	Закрепление отсутствует
н2262У	-	-	221458.84	3514247.69	Геодезический метод	$Mt = \sqrt{(m_0^2 + m_1^2)}$	Закрепление отсутствует
н2263У	-	-	221470.76	3514247.63	Геодезический метод	$Mt = \sqrt{(m_0^2 + m_1^2)}$	Закрепление отсутствует
н2264У	-	-	221501.81	3514242.48	Геодезический метод	$Mt = \sqrt{(m_0^2 + m_1^2)}$	Закрепление отсутствует
н2265У	-	-	221522.11	3514238.74	Геодезический метод	$Mt = \sqrt{(m_0^2 + m_1^2)}$	Закрепление отсутствует
н2266У	-	-	221522.21	3514240.49	Геодезический метод	$Mt = \sqrt{(m_0^2 + m_1^2)}$	Закрепление отсутствует
н2267У	-	-	221522.55	3514240.46	Геодезический метод	$Mt = \sqrt{(m_0^2 + m_1^2)}$	Закрепление отсутствует
н2268У	-	-	221522.43	3514238.68	Геодезический метод	$Mt = \sqrt{(m_0^2 + m_1^2)}$	Закрепление отсутствует
н2269У	-	-	221559.14	3514231.92	Геодезический метод	$Mt = \sqrt{(m_0^2 + m_1^2)}$	Закрепление отсутствует
н2270У	-	-	221559.58	3514234.26	Геодезический метод	$Mt = \sqrt{(m_0^2 + m_1^2)}$	Закрепление отсутствует
н2271У	-	-	221562.60	3514248.40	Геодезический метод	$Mt = \sqrt{(m_0^2 + m_1^2)}$	Закрепление отсутствует
н2272У	-	-	221567.53	3514247.86	Геодезический метод	$Mt = \sqrt{(m_0^2 + m_1^2)}$	Закрепление отсутствует
н2273У	-	-	221571.44	3514245.00	Геодезический метод	$Mt = \sqrt{(m_0^2 + m_1^2)}$	Закрепление отсутствует
н2274У	-	-	221571.85	3514249.11	Геодезический метод	$Mt = \sqrt{(m_0^2 + m_1^2)}$	Закрепление отсутствует

1. Сведения о характерных точках границ уточняемого земельного участка с кадастровым номером 72:25:0000000:1709 :

Система координат CS 7203 **Зона №0**

Обозначение характерных точек границ	Координаты, м				Метод определения координат	Формулы, примененные для расчета средней квадратической погрешности определения координат характерных точек границ (Mt), с подставленными в такие формулы значениями и итоговые (вычисленные) значения Mt, м	Описание закрепления точки
	содержатся в Едином государственном реестре недвижимости		определены в результате выполнения комплексных кадастровых работ				
	X	Y	X	Y			
1	2	3	4	5	6	7	8
н2275У	-	-	221572.92	3514259.66	Геодезический метод	$Mt = \sqrt{(m_0^2 + m_1^2)}$	Закрепление отсутствует
н2276У	-	-	221567.49	3514256.26	Геодезический метод	$Mt = \sqrt{(m_0^2 + m_1^2)}$	Закрепление отсутствует
н2277У	-	-	221564.28	3514256.57	Геодезический метод	$Mt = \sqrt{(m_0^2 + m_1^2)}$	Закрепление отсутствует
н2278У	-	-	221565.20	3514261.97	Геодезический метод	$Mt = \sqrt{(m_0^2 + m_1^2)}$	Закрепление отсутствует
н2279У	-	-	221583.48	3514259.15	Геодезический метод	$Mt = \sqrt{(m_0^2 + m_1^2)}$	Закрепление отсутствует
н2280У	-	-	221581.40	3514247.92	Геодезический метод	$Mt = \sqrt{(m_0^2 + m_1^2)}$	Закрепление отсутствует
н2281У	-	-	221579.30	3514236.58	Геодезический метод	$Mt = \sqrt{(m_0^2 + m_1^2)}$	Закрепление отсутствует
н2282У	-	-	221581.99	3514239.73	Геодезический метод	$Mt = \sqrt{(m_0^2 + m_1^2)}$	Закрепление отсутствует
н2283У	-	-	221587.05	3514243.21	Геодезический метод	$Mt = \sqrt{(m_0^2 + m_1^2)}$	Закрепление отсутствует
н2284У	-	-	221586.15	3514229.41	Геодезический метод	$Mt = \sqrt{(m_0^2 + m_1^2)}$	Закрепление отсутствует
н2285У	-	-	221588.73	3514228.95	Геодезический метод	$Mt = \sqrt{(m_0^2 + m_1^2)}$	Закрепление отсутствует
н2286У	-	-	221616.78	3514225.82	Геодезический метод	$Mt = \sqrt{(m_0^2 + m_1^2)}$	Закрепление отсутствует
н2287У	-	-	221648.83	3514223.11	Геодезический метод	$Mt = \sqrt{(m_0^2 + m_1^2)}$	Закрепление отсутствует
н2288У	-	-	221658.59	3514222.04	Геодезический метод	$Mt = \sqrt{(m_0^2 + m_1^2)}$	Закрепление отсутствует
н2289У	-	-	221659.40	3514223.93	Геодезический метод	$Mt = \sqrt{(m_0^2 + m_1^2)}$	Закрепление отсутствует
н2290У	-	-	221659.65	3514223.93	Геодезический метод	$Mt = \sqrt{(m_0^2 + m_1^2)}$	Закрепление отсутствует
н2291У	-	-	221660.65	3514221.81	Геодезический метод	$Mt = \sqrt{(m_0^2 + m_1^2)}$	Закрепление отсутствует
н2292У	-	-	221662.26	3514221.64	Геодезический метод	$Mt = \sqrt{(m_0^2 + m_1^2)}$	Закрепление отсутствует
н2293У	-	-	221696.89	3514217.03	Геодезический метод	$Mt = \sqrt{(m_0^2 + m_1^2)}$	Закрепление отсутствует
н2294У	-	-	221742.07	3514211.07	Геодезический метод	$Mt = \sqrt{(m_0^2 + m_1^2)}$	Закрепление отсутствует
н2295У	-	-	221760.81	3514207.89	Геодезический метод	$Mt = \sqrt{(m_0^2 + m_1^2)}$	Закрепление отсутствует
н2296У	-	-	221760.76	3514207.35	Геодезический метод	$Mt = \sqrt{(m_0^2 + m_1^2)}$	Закрепление отсутствует
н2297У	-	-	221846.04	3514196.72	Геодезический метод	$Mt = \sqrt{(m_0^2 + m_1^2)}$	Закрепление отсутствует
н2298У	-	-	221867.94	3514194.58	Геодезический метод	$Mt = \sqrt{(m_0^2 + m_1^2)}$	Закрепление отсутствует

1. Сведения о характерных точках границ уточняемого земельного участка с кадастровым номером 72:25:0000000:1709 :

Система координат CS 7203 **Зона №0**

Обозначение характерных точек границ	Координаты, м				Метод определения координат	Формулы, примененные для расчета средней квадратической погрешности определения координат характерных точек границ (Mt), с подставленными в такие формулы значениями и итоговые (вычисленные) значения Mt, м	Описание закрепления точки
	содержатся в Едином государственном реестре недвижимости		определены в результате выполнения комплексных кадастровых работ				
	X	Y	X	Y			
1	2	3	4	5	6	7	8
н2206У	-	-	221953.53	3514183.95	Геодезический метод	$Mt = \sqrt{(m_0^2 + m_1^2)}$	Закрепление отсутствует
Внутренний контур						-	
н2299У	-	-	221488.02	3514276.95	Геодезический метод	$Mt = \sqrt{(m_0^2 + m_1^2)}$	Закрепление отсутствует
н2300У	-	-	221489.94	3514280.02	Геодезический метод	$Mt = \sqrt{(m_0^2 + m_1^2)}$	Закрепление отсутствует
н2301У	-	-	221490.25	3514279.84	Геодезический метод	$Mt = \sqrt{(m_0^2 + m_1^2)}$	Закрепление отсутствует
н2302У	-	-	221488.35	3514276.78	Геодезический метод	$Mt = \sqrt{(m_0^2 + m_1^2)}$	Закрепление отсутствует
н2299У	-	-	221488.02	3514276.95	Геодезический метод	$Mt = \sqrt{(m_0^2 + m_1^2)}$	Закрепление отсутствует
Внутренний контур						-	
н2303У	-	-	221474.05	3514249.57	Геодезический метод	$Mt = \sqrt{(m_0^2 + m_1^2)}$	Закрепление отсутствует
н2304У	-	-	221476.82	3514251.61	Геодезический метод	$Mt = \sqrt{(m_0^2 + m_1^2)}$	Закрепление отсутствует
н2305У	-	-	221477.04	3514251.33	Геодезический метод	$Mt = \sqrt{(m_0^2 + m_1^2)}$	Закрепление отсутствует
н2306У	-	-	221474.28	3514249.28	Геодезический метод	$Mt = \sqrt{(m_0^2 + m_1^2)}$	Закрепление отсутствует
н2303У	-	-	221474.05	3514249.57	Геодезический метод	$Mt = \sqrt{(m_0^2 + m_1^2)}$	Закрепление отсутствует
Внутренний контур						-	
н2307У	-	-	221652.10	3514225.95	Геодезический метод	$Mt = \sqrt{(m_0^2 + m_1^2)}$	Закрепление отсутствует
н2308У	-	-	221650.16	3514223.46	Геодезический метод	$Mt = \sqrt{(m_0^2 + m_1^2)}$	Закрепление отсутствует
н2309У	-	-	221649.82	3514223.70	Геодезический метод	$Mt = \sqrt{(m_0^2 + m_1^2)}$	Закрепление отсутствует
н2310У	-	-	221651.82	3514226.18	Геодезический метод	$Mt = \sqrt{(m_0^2 + m_1^2)}$	Закрепление отсутствует
н2307У	-	-	221652.10	3514225.95	Геодезический метод	$Mt = \sqrt{(m_0^2 + m_1^2)}$	Закрепление отсутствует
Внутренний контур						-	
н2311У	-	-	221874.67	3514212.08	Геодезический метод	$Mt = \sqrt{(m_0^2 + m_1^2)}$	Закрепление отсутствует
н2312У	-	-	221872.03	3514210.54	Геодезический метод	$Mt = \sqrt{(m_0^2 + m_1^2)}$	Закрепление отсутствует
н2313У	-	-	221871.87	3514210.83	Геодезический метод	$Mt = \sqrt{(m_0^2 + m_1^2)}$	Закрепление отсутствует
н2314У	-	-	221874.56	3514212.39	Геодезический метод	$Mt = \sqrt{(m_0^2 + m_1^2)}$	Закрепление отсутствует

1. Сведения о характерных точках границ уточняемого земельного участка с кадастровым номером 72:25:0000000:1709 :

Система координат CS 7203 **Зона №0**

Обозначение характерных точек границ	Координаты, м				Метод определения координат	Формулы, примененные для расчета средней квадратической погрешности определения координат характерных точек границ (Mt), с подставленными в такие формулы значениями и итоговые (вычисленные) значения Mt, м	Описание закрепления точки
	содержатся в Едином государственном реестре недвижимости		определены в результате выполнения комплексных кадастровых работ				
	X	Y	X	Y			
1	2	3	4	5	6	7	8
н2311У	-	-	221874.67	3514212.08	Геодезический метод	$Mt = \sqrt{(m_0^2 + m_1^2)}$	Закрепление отсутствует
Внутренний контур						-	
н2315У	-	-	221975.33	3514202.94	Геодезический метод	$Mt = \sqrt{(m_0^2 + m_1^2)}$	Закрепление отсутствует
н2316У	-	-	221972.66	3514202.55	Геодезический метод	$Mt = \sqrt{(m_0^2 + m_1^2)}$	Закрепление отсутствует
н2317У	-	-	221972.63	3514202.89	Геодезический метод	$Mt = \sqrt{(m_0^2 + m_1^2)}$	Закрепление отсутствует
н2318У	-	-	221975.28	3514203.27	Геодезический метод	$Mt = \sqrt{(m_0^2 + m_1^2)}$	Закрепление отсутствует
н2315У	-	-	221975.33	3514202.94	Геодезический метод	$Mt = \sqrt{(m_0^2 + m_1^2)}$	Закрепление отсутствует
Внутренний контур						-	
н2319У	-	-	221901.16	3514193.34	Геодезический метод	$Mt = \sqrt{(m_0^2 + m_1^2)}$	Закрепление отсутствует
н2320У	-	-	221901.22	3514193.28	Геодезический метод	$Mt = \sqrt{(m_0^2 + m_1^2)}$	Закрепление отсутствует
н2321У	-	-	221901.24	3514193.21	Геодезический метод	$Mt = \sqrt{(m_0^2 + m_1^2)}$	Закрепление отсутствует
н2322У	-	-	221901.23	3514193.13	Геодезический метод	$Mt = \sqrt{(m_0^2 + m_1^2)}$	Закрепление отсутствует
н2323У	-	-	221901.17	3514193.08	Геодезический метод	$Mt = \sqrt{(m_0^2 + m_1^2)}$	Закрепление отсутствует
н2324У	-	-	221901.10	3514193.06	Геодезический метод	$Mt = \sqrt{(m_0^2 + m_1^2)}$	Закрепление отсутствует
н2325У	-	-	221901.01	3514193.07	Геодезический метод	$Mt = \sqrt{(m_0^2 + m_1^2)}$	Закрепление отсутствует
н2326У	-	-	221900.97	3514193.13	Геодезический метод	$Mt = \sqrt{(m_0^2 + m_1^2)}$	Закрепление отсутствует
н2327У	-	-	221900.94	3514193.20	Геодезический метод	$Mt = \sqrt{(m_0^2 + m_1^2)}$	Закрепление отсутствует
н2328У	-	-	221900.96	3514193.28	Геодезический метод	$Mt = \sqrt{(m_0^2 + m_1^2)}$	Закрепление отсутствует
н2329У	-	-	221901.01	3514193.33	Геодезический метод	$Mt = \sqrt{(m_0^2 + m_1^2)}$	Закрепление отсутствует
н2330У	-	-	221901.09	3514193.36	Геодезический метод	$Mt = \sqrt{(m_0^2 + m_1^2)}$	Закрепление отсутствует
н2319У	-	-	221901.16	3514193.34	Геодезический метод	$Mt = \sqrt{(m_0^2 + m_1^2)}$	Закрепление отсутствует
Внутренний контур						-	
н2331У	-	-	221602.79	3514229.99	Геодезический метод	$Mt = \sqrt{(m_0^2 + m_1^2)}$	Закрепление отсутствует
н2332У	-	-	221602.85	3514229.94	Геодезический метод	$Mt = \sqrt{(m_0^2 + m_1^2)}$	Закрепление отсутствует

1. Сведения о характерных точках границ уточняемого земельного участка с кадастровым номером 72:25:0000000:1709 :

Система координат CS 7203 **Зона № 0**

Обозначение характерных точек границ	Координаты, м				Метод определения координат	Формулы, примененные для расчета средней квадратической погрешности определения координат характерных точек границ (Mt), с подставленными в такие формулы значениями и итоговые (вычисленные) значения Mt, м	Описание закрепления точки
	содержатся в Едином государственном реестре недвижимости		определены в результате выполнения комплексных кадастровых работ				
	X	Y	X	Y			
1	2	3	4	5	6	7	8
н2333У	-	-	221602.87	3514229.86	Геодезический метод	$Mt = \sqrt{(m_0^2 + m_1^2)}$	Закрепление отсутствует
н2334У	-	-	221602.85	3514229.79	Геодезический метод	$Mt = \sqrt{(m_0^2 + m_1^2)}$	Закрепление отсутствует
н2335У	-	-	221602.79	3514229.73	Геодезический метод	$Mt = \sqrt{(m_0^2 + m_1^2)}$	Закрепление отсутствует
н2336У	-	-	221602.72	3514229.71	Геодезический метод	$Mt = \sqrt{(m_0^2 + m_1^2)}$	Закрепление отсутствует
н2337У	-	-	221602.64	3514229.73	Геодезический метод	$Mt = \sqrt{(m_0^2 + m_1^2)}$	Закрепление отсутствует
н2338У	-	-	221602.59	3514229.79	Геодезический метод	$Mt = \sqrt{(m_0^2 + m_1^2)}$	Закрепление отсутствует
н2339У	-	-	221602.57	3514229.86	Геодезический метод	$Mt = \sqrt{(m_0^2 + m_1^2)}$	Закрепление отсутствует
н2340У	-	-	221602.59	3514229.94	Геодезический метод	$Mt = \sqrt{(m_0^2 + m_1^2)}$	Закрепление отсутствует
н2341У	-	-	221602.64	3514229.99	Геодезический метод	$Mt = \sqrt{(m_0^2 + m_1^2)}$	Закрепление отсутствует
н2342У	-	-	221602.72	3514230.01	Геодезический метод	$Mt = \sqrt{(m_0^2 + m_1^2)}$	Закрепление отсутствует
н2331У	-	-	221602.79	3514229.99	Геодезический метод	$Mt = \sqrt{(m_0^2 + m_1^2)}$	Закрепление отсутствует
Внутренний контур						-	
н2343У	-	-	221791.51	3514227.86	Геодезический метод	$Mt = \sqrt{(m_0^2 + m_1^2)}$	Закрепление отсутствует
н2344У	-	-	221791.56	3514227.81	Геодезический метод	$Mt = \sqrt{(m_0^2 + m_1^2)}$	Закрепление отсутствует
н2345У	-	-	221791.58	3514227.73	Геодезический метод	$Mt = \sqrt{(m_0^2 + m_1^2)}$	Закрепление отсутствует
н2346У	-	-	221791.56	3514227.66	Геодезический метод	$Mt = \sqrt{(m_0^2 + m_1^2)}$	Закрепление отсутствует
н2347У	-	-	221791.51	3514227.60	Геодезический метод	$Mt = \sqrt{(m_0^2 + m_1^2)}$	Закрепление отсутствует
н2348У	-	-	221791.43	3514227.58	Геодезический метод	$Mt = \sqrt{(m_0^2 + m_1^2)}$	Закрепление отсутствует
н2349У	-	-	221791.36	3514227.60	Геодезический метод	$Mt = \sqrt{(m_0^2 + m_1^2)}$	Закрепление отсутствует
н2350У	-	-	221791.30	3514227.66	Геодезический метод	$Mt = \sqrt{(m_0^2 + m_1^2)}$	Закрепление отсутствует
н2351У	-	-	221791.28	3514227.73	Геодезический метод	$Mt = \sqrt{(m_0^2 + m_1^2)}$	Закрепление отсутствует
н2352У	-	-	221791.30	3514227.81	Геодезический метод	$Mt = \sqrt{(m_0^2 + m_1^2)}$	Закрепление отсутствует
н2353У	-	-	221791.36	3514227.86	Геодезический метод	$Mt = \sqrt{(m_0^2 + m_1^2)}$	Закрепление отсутствует
н2354У	-	-	221791.43	3514227.88	Геодезический метод	$Mt = \sqrt{(m_0^2 + m_1^2)}$	Закрепление отсутствует

1. Сведения о характерных точках границ уточняемого земельного участка с кадастровым номером 72:25:0000000:1709 :

Система координат CS 7203 **Зона №0**

Обозначение характерных точек границ	Координаты, м				Метод определения координат	Формулы, примененные для расчета средней квадратической погрешности определения координат характерных точек границ (Mt), с подставленными в такие формулы значениями и итоговые (вычисленные) значения Mt, м	Описание закрепления точки
	содержатся в Едином государственном реестре недвижимости		определены в результате выполнения комплексных кадастровых работ				
	X	Y	X	Y			
1	2	3	4	5	6	7	8
н2343У	-	-	221791.51	3514227.86	Геодезический метод	$Mt = \sqrt{(m_0^2 + m_1^2)}$	Закрепление отсутствует
Внутренний контур						-	
н2355У	-	-	221814.12	3514203.27	Геодезический метод	$Mt = \sqrt{(m_0^2 + m_1^2)}$	Закрепление отсутствует
н2356У	-	-	221814.17	3514203.21	Геодезический метод	$Mt = \sqrt{(m_0^2 + m_1^2)}$	Закрепление отсутствует
н2357У	-	-	221814.19	3514203.13	Геодезический метод	$Mt = \sqrt{(m_0^2 + m_1^2)}$	Закрепление отсутствует
н2358У	-	-	221814.17	3514203.06	Геодезический метод	$Mt = \sqrt{(m_0^2 + m_1^2)}$	Закрепление отсутствует
н2359У	-	-	221814.12	3514203.01	Геодезический метод	$Mt = \sqrt{(m_0^2 + m_1^2)}$	Закрепление отсутствует
н2360У	-	-	221814.04	3514202.98	Геодезический метод	$Mt = \sqrt{(m_0^2 + m_1^2)}$	Закрепление отсутствует
н2361У	-	-	221813.97	3514203.00	Геодезический метод	$Mt = \sqrt{(m_0^2 + m_1^2)}$	Закрепление отсутствует
н2362У	-	-	221813.92	3514203.05	Геодезический метод	$Mt = \sqrt{(m_0^2 + m_1^2)}$	Закрепление отсутствует
н2363У	-	-	221813.89	3514203.13	Геодезический метод	$Mt = \sqrt{(m_0^2 + m_1^2)}$	Закрепление отсутствует
н2364У	-	-	221813.92	3514203.20	Геодезический метод	$Mt = \sqrt{(m_0^2 + m_1^2)}$	Закрепление отсутствует
н2365У	-	-	221813.97	3514203.26	Геодезический метод	$Mt = \sqrt{(m_0^2 + m_1^2)}$	Закрепление отсутствует
н2366У	-	-	221814.04	3514203.29	Геодезический метод	$Mt = \sqrt{(m_0^2 + m_1^2)}$	Закрепление отсутствует
н2355У	-	-	221814.12	3514203.27	Геодезический метод	$Mt = \sqrt{(m_0^2 + m_1^2)}$	Закрепление отсутствует
Внутренний контур						-	
н2367У	-	-	221677.91	3514222.53	Геодезический метод	$Mt = \sqrt{(m_0^2 + m_1^2)}$	Закрепление отсутствует
н2368У	-	-	221677.96	3514222.48	Геодезический метод	$Mt = \sqrt{(m_0^2 + m_1^2)}$	Закрепление отсутствует
н2369У	-	-	221677.98	3514222.40	Геодезический метод	$Mt = \sqrt{(m_0^2 + m_1^2)}$	Закрепление отсутствует
н2370У	-	-	221677.96	3514222.33	Геодезический метод	$Mt = \sqrt{(m_0^2 + m_1^2)}$	Закрепление отсутствует
н2371У	-	-	221677.91	3514222.27	Геодезический метод	$Mt = \sqrt{(m_0^2 + m_1^2)}$	Закрепление отсутствует
н2372У	-	-	221677.83	3514222.25	Геодезический метод	$Mt = \sqrt{(m_0^2 + m_1^2)}$	Закрепление отсутствует
н2373У	-	-	221677.76	3514222.27	Геодезический метод	$Mt = \sqrt{(m_0^2 + m_1^2)}$	Закрепление отсутствует
н2374У	-	-	221677.70	3514222.33	Геодезический метод	$Mt = \sqrt{(m_0^2 + m_1^2)}$	Закрепление отсутствует

1. Сведения о характерных точках границ уточняемого земельного участка с кадастровым номером 72:25:0000000:1709 :

Система координат CS 7203 **Зона № 0**

Обозначение характерных точек границ	Координаты, м				Метод определения координат	Формулы, примененные для расчета средней квадратической погрешности определения координат характерных точек границ (Mt), с подставленными в такие формулы значениями и итоговые (вычисленные) значения Mt, м	Описание закрепления точки
	содержатся в Едином государственном реестре недвижимости		определены в результате выполнения комплексных кадастровых работ				
	X	Y	X	Y			
1	2	3	4	5	6	7	8
н2375У	-	-	221677.68	3514222.40	Геодезический метод	$Mt = \sqrt{(m_0^2 + m_1^2)}$	Закрепление отсутствует
н2376У	-	-	221677.70	3514222.48	Геодезический метод	$Mt = \sqrt{(m_0^2 + m_1^2)}$	Закрепление отсутствует
н2377У	-	-	221677.76	3514222.53	Геодезический метод	$Mt = \sqrt{(m_0^2 + m_1^2)}$	Закрепление отсутствует
н2378У	-	-	221677.83	3514222.54	Геодезический метод	$Mt = \sqrt{(m_0^2 + m_1^2)}$	Закрепление отсутствует
н2367У	-	-	221677.91	3514222.53	Геодезический метод	$Mt = \sqrt{(m_0^2 + m_1^2)}$	Закрепление отсутствует
Внутренний контур						-	
н2379У	-	-	221742.96	3514213.23	Геодезический метод	$Mt = \sqrt{(m_0^2 + m_1^2)}$	Закрепление отсутствует
н2380У	-	-	221743.02	3514213.17	Геодезический метод	$Mt = \sqrt{(m_0^2 + m_1^2)}$	Закрепление отсутствует
н2381У	-	-	221743.04	3514213.11	Геодезический метод	$Mt = \sqrt{(m_0^2 + m_1^2)}$	Закрепление отсутствует
н2382У	-	-	221743.02	3514213.03	Геодезический метод	$Mt = \sqrt{(m_0^2 + m_1^2)}$	Закрепление отсутствует
н2383У	-	-	221742.96	3514212.98	Геодезический метод	$Mt = \sqrt{(m_0^2 + m_1^2)}$	Закрепление отсутствует
н2384У	-	-	221742.89	3514212.95	Геодезический метод	$Mt = \sqrt{(m_0^2 + m_1^2)}$	Закрепление отсутствует
н2385У	-	-	221742.81	3514212.97	Геодезический метод	$Mt = \sqrt{(m_0^2 + m_1^2)}$	Закрепление отсутствует
н2386У	-	-	221742.76	3514213.02	Геодезический метод	$Mt = \sqrt{(m_0^2 + m_1^2)}$	Закрепление отсутствует
н2387У	-	-	221742.74	3514213.10	Геодезический метод	$Mt = \sqrt{(m_0^2 + m_1^2)}$	Закрепление отсутствует
н2388У	-	-	221742.76	3514213.17	Геодезический метод	$Mt = \sqrt{(m_0^2 + m_1^2)}$	Закрепление отсутствует
н2389У	-	-	221742.81	3514213.23	Геодезический метод	$Mt = \sqrt{(m_0^2 + m_1^2)}$	Закрепление отсутствует
н2390У	-	-	221742.89	3514213.25	Геодезический метод	$Mt = \sqrt{(m_0^2 + m_1^2)}$	Закрепление отсутствует
н2379У	-	-	221742.96	3514213.23	Геодезический метод	$Mt = \sqrt{(m_0^2 + m_1^2)}$	Закрепление отсутствует
Внутренний контур						-	
н2391У	-	-	221714.69	3514217.12	Геодезический метод	$Mt = \sqrt{(m_0^2 + m_1^2)}$	Закрепление отсутствует
н2392У	-	-	221714.74	3514217.06	Геодезический метод	$Mt = \sqrt{(m_0^2 + m_1^2)}$	Закрепление отсутствует
н2393У	-	-	221714.77	3514216.99	Геодезический метод	$Mt = \sqrt{(m_0^2 + m_1^2)}$	Закрепление отсутствует
н2394У	-	-	221714.74	3514216.91	Геодезический метод	$Mt = \sqrt{(m_0^2 + m_1^2)}$	Закрепление отсутствует

1. Сведения о характерных точках границ уточняемого земельного участка с кадастровым номером 72:25:0000000:1709 :

Система координат CS 7203 **Зона №0**

Обозначение характерных точек границ	Координаты, м				Метод определения координат	Формулы, примененные для расчета средней квадратической погрешности определения координат характерных точек границ (Mt), с подставленными в такие формулы значениями и итоговые (вычисленные) значения Mt, м	Описание закрепления точки
	содержатся в Едином государственном реестре недвижимости		определены в результате выполнения комплексных кадастровых работ				
	X	Y	X	Y			
1	2	3	4	5	6	7	8
н2395У	-	-	221714.69	3514216.86	Геодезический метод	$Mt = \sqrt{(m_0^2 + m_1^2)}$	Закрепление отсутствует
н2396У	-	-	221714.62	3514216.84	Геодезический метод	$Mt = \sqrt{(m_0^2 + m_1^2)}$	Закрепление отсутствует
н2397У	-	-	221714.54	3514216.86	Геодезический метод	$Mt = \sqrt{(m_0^2 + m_1^2)}$	Закрепление отсутствует
н2398У	-	-	221714.49	3514216.90	Геодезический метод	$Mt = \sqrt{(m_0^2 + m_1^2)}$	Закрепление отсутствует
н2399У	-	-	221714.47	3514216.99	Геодезический метод	$Mt = \sqrt{(m_0^2 + m_1^2)}$	Закрепление отсутствует
н2400У	-	-	221714.49	3514217.06	Геодезический метод	$Mt = \sqrt{(m_0^2 + m_1^2)}$	Закрепление отсутствует
н2401У	-	-	221714.54	3514217.12	Геодезический метод	$Mt = \sqrt{(m_0^2 + m_1^2)}$	Закрепление отсутствует
н2402У	-	-	221714.62	3514217.14	Геодезический метод	$Mt = \sqrt{(m_0^2 + m_1^2)}$	Закрепление отсутствует
н2391У	-	-	221714.69	3514217.12	Геодезический метод	$Mt = \sqrt{(m_0^2 + m_1^2)}$	Закрепление отсутствует
Внутренний контур						-	
н2403У	-	-	221921.97	3514205.44	Геодезический метод	$Mt = \sqrt{(m_0^2 + m_1^2)}$	Закрепление отсутствует
н2404У	-	-	221922.03	3514205.38	Геодезический метод	$Mt = \sqrt{(m_0^2 + m_1^2)}$	Закрепление отсутствует
н2405У	-	-	221922.05	3514205.31	Геодезический метод	$Mt = \sqrt{(m_0^2 + m_1^2)}$	Закрепление отсутствует
н2406У	-	-	221922.03	3514205.23	Геодезический метод	$Mt = \sqrt{(m_0^2 + m_1^2)}$	Закрепление отсутствует
н2407У	-	-	221921.97	3514205.19	Геодезический метод	$Mt = \sqrt{(m_0^2 + m_1^2)}$	Закрепление отсутствует
н2408У	-	-	221921.90	3514205.16	Геодезический метод	$Mt = \sqrt{(m_0^2 + m_1^2)}$	Закрепление отсутствует
н2409У	-	-	221921.82	3514205.19	Геодезический метод	$Mt = \sqrt{(m_0^2 + m_1^2)}$	Закрепление отсутствует
н2410У	-	-	221921.77	3514205.23	Геодезический метод	$Mt = \sqrt{(m_0^2 + m_1^2)}$	Закрепление отсутствует
н2411У	-	-	221921.75	3514205.31	Геодезический метод	$Mt = \sqrt{(m_0^2 + m_1^2)}$	Закрепление отсутствует
н2412У	-	-	221921.77	3514205.38	Геодезический метод	$Mt = \sqrt{(m_0^2 + m_1^2)}$	Закрепление отсутствует
н2413У	-	-	221921.82	3514205.44	Геодезический метод	$Mt = \sqrt{(m_0^2 + m_1^2)}$	Закрепление отсутствует
н2414У	-	-	221921.90	3514205.46	Геодезический метод	$Mt = \sqrt{(m_0^2 + m_1^2)}$	Закрепление отсутствует
н2403У	-	-	221921.97	3514205.44	Геодезический метод	$Mt = \sqrt{(m_0^2 + m_1^2)}$	Закрепление отсутствует
Внутренний контур						-	

1. Сведения о характерных точках границ уточняемого земельного участка с кадастровым номером 72:25:0000000:1709 :

Система координат CS 7203 **Зона №0**

Обозначение характерных точек границ	Координаты, м				Метод определения координат	Формулы, примененные для расчета средней квадратической погрешности определения координат характерных точек границ (Mt), с подставленными в такие формулы значениями и итоговые (вычисленные) значения Mt, м	Описание закрепления точки
	содержатся в Едином государственном реестре недвижимости		определены в результате выполнения комплексных кадастровых работ				
	X	Y	X	Y			
1	2	3	4	5	6	7	8
н2415У	-	-	221763.86	3514234.23	Геодезический метод	$Mt = \sqrt{(m_0^2 + m_1^2)}$	Закрепление отсутствует
н2416У	-	-	221763.92	3514234.18	Геодезический метод	$Mt = \sqrt{(m_0^2 + m_1^2)}$	Закрепление отсутствует
н2417У	-	-	221763.94	3514234.10	Геодезический метод	$Mt = \sqrt{(m_0^2 + m_1^2)}$	Закрепление отсутствует
н2418У	-	-	221763.92	3514234.03	Геодезический метод	$Mt = \sqrt{(m_0^2 + m_1^2)}$	Закрепление отсутствует
н2419У	-	-	221763.86	3514233.98	Геодезический метод	$Mt = \sqrt{(m_0^2 + m_1^2)}$	Закрепление отсутствует
н2420У	-	-	221763.79	3514233.95	Геодезический метод	$Mt = \sqrt{(m_0^2 + m_1^2)}$	Закрепление отсутствует
н2421У	-	-	221763.71	3514233.98	Геодезический метод	$Mt = \sqrt{(m_0^2 + m_1^2)}$	Закрепление отсутствует
н2422У	-	-	221763.66	3514234.03	Геодезический метод	$Mt = \sqrt{(m_0^2 + m_1^2)}$	Закрепление отсутствует
н2423У	-	-	221763.64	3514234.10	Геодезический метод	$Mt = \sqrt{(m_0^2 + m_1^2)}$	Закрепление отсутствует
н2424У	-	-	221763.66	3514234.18	Геодезический метод	$Mt = \sqrt{(m_0^2 + m_1^2)}$	Закрепление отсутствует
н2425У	-	-	221763.71	3514234.23	Геодезический метод	$Mt = \sqrt{(m_0^2 + m_1^2)}$	Закрепление отсутствует
н2426У	-	-	221763.79	3514234.25	Геодезический метод	$Mt = \sqrt{(m_0^2 + m_1^2)}$	Закрепление отсутствует
н2415У	-	-	221763.86	3514234.23	Геодезический метод	$Mt = \sqrt{(m_0^2 + m_1^2)}$	Закрепление отсутствует
Внутренний контур						-	
н2427У	-	-	221826.68	3514222.12	Геодезический метод	$Mt = \sqrt{(m_0^2 + m_1^2)}$	Закрепление отсутствует
н2428У	-	-	221826.73	3514222.07	Геодезический метод	$Mt = \sqrt{(m_0^2 + m_1^2)}$	Закрепление отсутствует
н2429У	-	-	221826.75	3514222.00	Геодезический метод	$Mt = \sqrt{(m_0^2 + m_1^2)}$	Закрепление отсутствует
н2430У	-	-	221826.73	3514221.92	Геодезический метод	$Mt = \sqrt{(m_0^2 + m_1^2)}$	Закрепление отсутствует
н2431У	-	-	221826.68	3514221.87	Геодезический метод	$Mt = \sqrt{(m_0^2 + m_1^2)}$	Закрепление отсутствует
н2432У	-	-	221826.60	3514221.85	Геодезический метод	$Mt = \sqrt{(m_0^2 + m_1^2)}$	Закрепление отсутствует
н2433У	-	-	221826.53	3514221.87	Геодезический метод	$Mt = \sqrt{(m_0^2 + m_1^2)}$	Закрепление отсутствует
н2434У	-	-	221826.48	3514221.92	Геодезический метод	$Mt = \sqrt{(m_0^2 + m_1^2)}$	Закрепление отсутствует
н2435У	-	-	221826.45	3514222.00	Геодезический метод	$Mt = \sqrt{(m_0^2 + m_1^2)}$	Закрепление отсутствует
н2436У	-	-	221826.48	3514222.07	Геодезический метод	$Mt = \sqrt{(m_0^2 + m_1^2)}$	Закрепление отсутствует

1. Сведения о характерных точках границ уточняемого земельного участка с кадастровым номером 72:25:0000000:1709 :

Система координат CS 7203 **Зона №0**

Обозначение характерных точек границ	Координаты, м				Метод определения координат	Формулы, примененные для расчета средней квадратической погрешности определения координат характерных точек границ (Mt), с подставленными в такие формулы значениями и итоговые (вычисленные) значения Mt, м	Описание закрепления точки
	содержатся в Едином государственном реестре недвижимости		определены в результате выполнения комплексных кадастровых работ				
	X	Y	X	Y			
1	2	3	4	5	6	7	8
н2437У	-	-	221826.53	3514222.12	Геодезический метод	$Mt = \sqrt{(m_0^2 + m_1^2)}$	Закрепление отсутствует
н2438У	-	-	221826.60	3514222.15	Геодезический метод	$Mt = \sqrt{(m_0^2 + m_1^2)}$	Закрепление отсутствует
н2427У	-	-	221826.68	3514222.12	Геодезический метод	$Mt = \sqrt{(m_0^2 + m_1^2)}$	Закрепление отсутствует
Внутренний контур						-	
н2439У	-	-	221774.83	3514209.36	Геодезический метод	$Mt = \sqrt{(m_0^2 + m_1^2)}$	Закрепление отсутствует
н2440У	-	-	221774.88	3514209.31	Геодезический метод	$Mt = \sqrt{(m_0^2 + m_1^2)}$	Закрепление отсутствует
н2441У	-	-	221774.90	3514209.24	Геодезический метод	$Mt = \sqrt{(m_0^2 + m_1^2)}$	Закрепление отсутствует
н2442У	-	-	221774.88	3514209.16	Геодезический метод	$Mt = \sqrt{(m_0^2 + m_1^2)}$	Закрепление отсутствует
н2443У	-	-	221774.83	3514209.11	Геодезический метод	$Mt = \sqrt{(m_0^2 + m_1^2)}$	Закрепление отсутствует
н2444У	-	-	221774.75	3514209.09	Геодезический метод	$Mt = \sqrt{(m_0^2 + m_1^2)}$	Закрепление отсутствует
н2445У	-	-	221774.68	3514209.11	Геодезический метод	$Mt = \sqrt{(m_0^2 + m_1^2)}$	Закрепление отсутствует
н2446У	-	-	221774.63	3514209.16	Геодезический метод	$Mt = \sqrt{(m_0^2 + m_1^2)}$	Закрепление отсутствует
н2447У	-	-	221774.60	3514209.24	Геодезический метод	$Mt = \sqrt{(m_0^2 + m_1^2)}$	Закрепление отсутствует
н2448У	-	-	221774.63	3514209.31	Геодезический метод	$Mt = \sqrt{(m_0^2 + m_1^2)}$	Закрепление отсутствует
н2449У	-	-	221774.68	3514209.36	Геодезический метод	$Mt = \sqrt{(m_0^2 + m_1^2)}$	Закрепление отсутствует
н2450У	-	-	221774.75	3514209.38	Геодезический метод	$Mt = \sqrt{(m_0^2 + m_1^2)}$	Закрепление отсутствует
н2439У	-	-	221774.83	3514209.36	Геодезический метод	$Mt = \sqrt{(m_0^2 + m_1^2)}$	Закрепление отсутствует
Внутренний контур						-	
н2451У	-	-	221184.19	3514305.08	Геодезический метод	$Mt = \sqrt{(m_0^2 + m_1^2)}$	Закрепление отсутствует
н2452У	-	-	221183.24	3514310.01	Геодезический метод	$Mt = \sqrt{(m_0^2 + m_1^2)}$	Закрепление отсутствует
н2453У	-	-	221181.56	3514311.29	Геодезический метод	$Mt = \sqrt{(m_0^2 + m_1^2)}$	Закрепление отсутствует
н2454У	-	-	221181.54	3514311.35	Геодезический метод	$Mt = \sqrt{(m_0^2 + m_1^2)}$	Закрепление отсутствует
н2455У	-	-	221180.61	3514311.46	Геодезический метод	$Mt = \sqrt{(m_0^2 + m_1^2)}$	Закрепление отсутствует
н2456У	-	-	221124.55	3514317.97	Геодезический метод	$Mt = \sqrt{(m_0^2 + m_1^2)}$	Закрепление отсутствует

1. Сведения о характерных точках границ уточняемого земельного участка с кадастровым номером 72:25:0000000:1709 :

Система координат CS 7203 **Зона №0**

Обозначение характерных точек границ	Координаты, м				Метод определения координат	Формулы, примененные для расчета средней квадратической погрешности определения координат характерных точек границ (Mt), с подставленными в такие формулы значениями и итоговые (вычисленные) значения Mt, м	Описание закрепления точки
	содержатся в Едином государственном реестре недвижимости		определены в результате выполнения комплексных кадастровых работ				
	X	Y	X	Y			
1	2	3	4	5	6	7	8
н2457У	-	-	221119.60	3514318.54	Геодезический метод	$Mt = \sqrt{(m_0^2 + m_1^2)}$	Закрепление отсутствует
н2458У	-	-	221119.49	3514316.77	Геодезический метод	$Mt = \sqrt{(m_0^2 + m_1^2)}$	Закрепление отсутствует
н2459У	-	-	221071.86	3514323.00	Геодезический метод	$Mt = \sqrt{(m_0^2 + m_1^2)}$	Закрепление отсутствует
н2460У	-	-	221071.59	3514330.11	Геодезический метод	$Mt = \sqrt{(m_0^2 + m_1^2)}$	Закрепление отсутствует
н2461У	-	-	221069.57	3514330.44	Геодезический метод	$Mt = \sqrt{(m_0^2 + m_1^2)}$	Закрепление отсутствует
н2462У	-	-	221069.92	3514321.23	Геодезический метод	$Mt = \sqrt{(m_0^2 + m_1^2)}$	Закрепление отсутствует
н2463У	-	-	221119.36	3514314.77	Геодезический метод	$Mt = \sqrt{(m_0^2 + m_1^2)}$	Закрепление отсутствует
н2464У	-	-	221118.93	3514307.33	Геодезический метод	$Mt = \sqrt{(m_0^2 + m_1^2)}$	Закрепление отсутствует
н2465У	-	-	221107.66	3514303.69	Геодезический метод	$Mt = \sqrt{(m_0^2 + m_1^2)}$	Закрепление отсутствует
н2466У	-	-	221069.41	3514311.10	Геодезический метод	$Mt = \sqrt{(m_0^2 + m_1^2)}$	Закрепление отсутствует
н2467У	-	-	221014.51	3514321.37	Геодезический метод	$Mt = \sqrt{(m_0^2 + m_1^2)}$	Закрепление отсутствует
н2468У	-	-	221015.87	3514328.91	Геодезический метод	$Mt = \sqrt{(m_0^2 + m_1^2)}$	Закрепление отсутствует
н2469У	-	-	220964.06	3514337.67	Геодезический метод	$Mt = \sqrt{(m_0^2 + m_1^2)}$	Закрепление отсутствует
н2470У	-	-	220965.74	3514347.90	Геодезический метод	$Mt = \sqrt{(m_0^2 + m_1^2)}$	Закрепление отсутствует
н2471У	-	-	220959.00	3514349.19	Геодезический метод	$Mt = \sqrt{(m_0^2 + m_1^2)}$	Закрепление отсутствует
н2472У	-	-	220949.72	3514347.02	Геодезический метод	$Mt = \sqrt{(m_0^2 + m_1^2)}$	Закрепление отсутствует
н2473У	-	-	220946.37	3514338.15	Геодезический метод	$Mt = \sqrt{(m_0^2 + m_1^2)}$	Закрепление отсутствует
н2474У	-	-	220947.58	3514355.31	Геодезический метод	$Mt = \sqrt{(m_0^2 + m_1^2)}$	Закрепление отсутствует
н2475У	-	-	220948.75	3514371.82	Геодезический метод	$Mt = \sqrt{(m_0^2 + m_1^2)}$	Закрепление отсутствует
н2476У	-	-	220951.35	3514362.03	Геодезический метод	$Mt = \sqrt{(m_0^2 + m_1^2)}$	Закрепление отсутствует
н2477У	-	-	220956.61	3514359.08	Геодезический метод	$Mt = \sqrt{(m_0^2 + m_1^2)}$	Закрепление отсутствует
н2478У	-	-	220967.23	3514356.49	Геодезический метод	$Mt = \sqrt{(m_0^2 + m_1^2)}$	Закрепление отсутствует
н2479У	-	-	220967.72	3514359.04	Геодезический метод	$Mt = \sqrt{(m_0^2 + m_1^2)}$	Закрепление отсутствует
н2480У	-	-	220967.40	3514360.33	Геодезический метод	$Mt = \sqrt{(m_0^2 + m_1^2)}$	Закрепление отсутствует

1. Сведения о характерных точках границ уточняемого земельного участка с кадастровым номером 72:25:0000000:1709 :

Система координат CS 7203 **Зона №0**

Обозначение характерных точек границ	Координаты, м				Метод определения координат	Формулы, примененные для расчета средней квадратической погрешности определения координат характерных точек границ (Mt), с подставленными в такие формулы значениями и итоговые (вычисленные) значения Mt, м	Описание закрепления точки
	содержатся в Едином государственном реестре недвижимости		определены в результате выполнения комплексных кадастровых работ				
	X	Y	X	Y			
1	2	3	4	5	6	7	8
н2481У	-	-	220986.90	3514356.00	Геодезический метод	$Mt = \sqrt{(m_0^2 + m_1^2)}$	Закрепление отсутствует
н2482У	-	-	220989.09	3514357.36	Геодезический метод	$Mt = \sqrt{(m_0^2 + m_1^2)}$	Закрепление отсутствует
н2483У	-	-	220995.45	3514357.92	Геодезический метод	$Mt = \sqrt{(m_0^2 + m_1^2)}$	Закрепление отсутствует
н2484У	-	-	220999.40	3514364.77	Геодезический метод	$Mt = \sqrt{(m_0^2 + m_1^2)}$	Закрепление отсутствует
н2485У	-	-	221016.82	3514363.42	Геодезический метод	$Mt = \sqrt{(m_0^2 + m_1^2)}$	Закрепление отсутствует
н2486У	-	-	221025.84	3514363.47	Геодезический метод	$Mt = \sqrt{(m_0^2 + m_1^2)}$	Закрепление отсутствует
н2487У	-	-	221025.86	3514361.44	Геодезический метод	$Mt = \sqrt{(m_0^2 + m_1^2)}$	Закрепление отсутствует
н2488У	-	-	221041.36	3514361.52	Геодезический метод	$Mt = \sqrt{(m_0^2 + m_1^2)}$	Закрепление отсутствует
н2489У	-	-	221041.36	3514363.56	Геодезический метод	$Mt = \sqrt{(m_0^2 + m_1^2)}$	Закрепление отсутствует
н2490У	-	-	221050.55	3514363.60	Геодезический метод	$Mt = \sqrt{(m_0^2 + m_1^2)}$	Закрепление отсутствует
н2491У	-	-	221062.38	3514363.58	Геодезический метод	$Mt = \sqrt{(m_0^2 + m_1^2)}$	Закрепление отсутствует
н2492У	-	-	221062.21	3514348.96	Геодезический метод	$Mt = \sqrt{(m_0^2 + m_1^2)}$	Закрепление отсутствует
н2493У	-	-	221068.88	3514348.30	Геодезический метод	$Mt = \sqrt{(m_0^2 + m_1^2)}$	Закрепление отсутствует
н2494У	-	-	221069.28	3514337.97	Геодезический метод	$Mt = \sqrt{(m_0^2 + m_1^2)}$	Закрепление отсутствует
н2495У	-	-	221071.30	3514337.64	Геодезический метод	$Mt = \sqrt{(m_0^2 + m_1^2)}$	Закрепление отсутствует
н2496У	-	-	221079.00	3514336.31	Геодезический метод	$Mt = \sqrt{(m_0^2 + m_1^2)}$	Закрепление отсутствует
н2497У	-	-	221078.86	3514349.11	Геодезический метод	$Mt = \sqrt{(m_0^2 + m_1^2)}$	Закрепление отсутствует
н2498У	-	-	221087.79	3514347.68	Геодезический метод	$Mt = \sqrt{(m_0^2 + m_1^2)}$	Закрепление отсутствует
н2499У	-	-	221091.76	3514347.76	Геодезический метод	$Mt = \sqrt{(m_0^2 + m_1^2)}$	Закрепление отсутствует
н2500У	-	-	221125.87	3514341.65	Геодезический метод	$Mt = \sqrt{(m_0^2 + m_1^2)}$	Закрепление отсутствует
н2501У	-	-	221125.25	3514329.04	Геодезический метод	$Mt = \sqrt{(m_0^2 + m_1^2)}$	Закрепление отсутствует
н2502У	-	-	221128.76	3514327.98	Геодезический метод	$Mt = \sqrt{(m_0^2 + m_1^2)}$	Закрепление отсутствует
н2503У	-	-	221129.40	3514341.03	Геодезический метод	$Mt = \sqrt{(m_0^2 + m_1^2)}$	Закрепление отсутствует
н2504У	-	-	221175.91	3514332.62	Геодезический метод	$Mt = \sqrt{(m_0^2 + m_1^2)}$	Закрепление отсутствует

1. Сведения о характерных точках границ уточняемого земельного участка с кадастровым номером 72:25:0000000:1709 :

Система координат CS 7203 **Зона №0**

Обозначение характерных точек границ	Координаты, м				Метод определения координат	Формулы, примененные для расчета средней квадратической погрешности определения координат характерных точек границ (Mt), с подставленными в такие формулы значениями и итоговые (вычисленные) значения Mt, м	Описание закрепления точки
	содержатся в Едином государственном реестре недвижимости		определены в результате выполнения комплексных кадастровых работ				
	X	Y	X	Y			
1	2	3	4	5	6	7	8
н2505У	-	-	221174.75	3514320.71	Геодезический метод	$Mt = \sqrt{(m_0^2 + m_1^2)}$	Закрепление отсутствует
н2506У	-	-	221180.47	3514319.81	Геодезический метод	$Mt = \sqrt{(m_0^2 + m_1^2)}$	Закрепление отсутствует
н2507У	-	-	221185.26	3514320.52	Геодезический метод	$Mt = \sqrt{(m_0^2 + m_1^2)}$	Закрепление отсутствует
н2508У	-	-	221188.03	3514325.79	Геодезический метод	$Mt = \sqrt{(m_0^2 + m_1^2)}$	Закрепление отсутствует
н2509У	-	-	221186.55	3514314.67	Геодезический метод	$Mt = \sqrt{(m_0^2 + m_1^2)}$	Закрепление отсутствует
н2510У	-	-	221184.84	3514301.76	Геодезический метод	$Mt = \sqrt{(m_0^2 + m_1^2)}$	Закрепление отсутствует
н2451У	-	-	221184.19	3514305.08	Геодезический метод	$Mt = \sqrt{(m_0^2 + m_1^2)}$	Закрепление отсутствует
Внутренний контур						-	
н2511У	-	-	221004.26	3514363.72	Геодезический метод	$Mt = \sqrt{(m_0^2 + m_1^2)}$	Закрепление отсутствует
н2512У	-	-	221004.58	3514363.58	Геодезический метод	$Mt = \sqrt{(m_0^2 + m_1^2)}$	Закрепление отсутствует
н2513У	-	-	221002.56	3514358.86	Геодезический метод	$Mt = \sqrt{(m_0^2 + m_1^2)}$	Закрепление отсутствует
н2514У	-	-	221002.23	3514358.99	Геодезический метод	$Mt = \sqrt{(m_0^2 + m_1^2)}$	Закрепление отсутствует
н2511У	-	-	221004.26	3514363.72	Геодезический метод	$Mt = \sqrt{(m_0^2 + m_1^2)}$	Закрепление отсутствует
Внутренний контур						-	
н2515У	-	-	220969.00	3514341.04	Геодезический метод	$Mt = \sqrt{(m_0^2 + m_1^2)}$	Закрепление отсутствует
н2516У	-	-	220967.63	3514344.95	Геодезический метод	$Mt = \sqrt{(m_0^2 + m_1^2)}$	Закрепление отсутствует
н2517У	-	-	220967.95	3514345.08	Геодезический метод	$Mt = \sqrt{(m_0^2 + m_1^2)}$	Закрепление отсутствует
н2518У	-	-	220969.33	3514341.17	Геодезический метод	$Mt = \sqrt{(m_0^2 + m_1^2)}$	Закрепление отсутствует
н2515У	-	-	220969.00	3514341.04	Геодезический метод	$Mt = \sqrt{(m_0^2 + m_1^2)}$	Закрепление отсутствует
Внутренний контур						-	
н2519У	-	-	221055.31	3514350.98	Геодезический метод	$Mt = \sqrt{(m_0^2 + m_1^2)}$	Закрепление отсутствует
н2520У	-	-	221055.36	3514350.94	Геодезический метод	$Mt = \sqrt{(m_0^2 + m_1^2)}$	Закрепление отсутствует
н2521У	-	-	221055.38	3514350.85	Геодезический метод	$Mt = \sqrt{(m_0^2 + m_1^2)}$	Закрепление отсутствует
н2522У	-	-	221055.36	3514350.79	Геодезический метод	$Mt = \sqrt{(m_0^2 + m_1^2)}$	Закрепление отсутствует

1. Сведения о характерных точках границ уточняемого земельного участка с кадастровым номером 72:25:0000000:1709 :

Система координат CS 7203 **Зона №0**

Обозначение характерных точек границ	Координаты, м				Метод определения координат	Формулы, примененные для расчета средней квадратической погрешности определения координат характерных точек границ (Mt), с подставленными в такие формулы значениями и итоговые (вычисленные) значения Mt, м	Описание закрепления точки
	содержатся в Едином государственном реестре недвижимости		определены в результате выполнения комплексных кадастровых работ				
	X	Y	X	Y			
1	2	3	4	5	6	7	8
н2523У	-	-	221055.31	3514350.72	Геодезический метод	$Mt = \sqrt{(m_0^2 + m_1^2)}$	Закрепление отсутствует
н2524У	-	-	221055.23	3514350.71	Геодезический метод	$Mt = \sqrt{(m_0^2 + m_1^2)}$	Закрепление отсутствует
н2525У	-	-	221055.16	3514350.72	Геодезический метод	$Mt = \sqrt{(m_0^2 + m_1^2)}$	Закрепление отсутствует
н2526У	-	-	221055.10	3514350.79	Геодезический метод	$Mt = \sqrt{(m_0^2 + m_1^2)}$	Закрепление отсутствует
н2527У	-	-	221055.08	3514350.85	Геодезический метод	$Mt = \sqrt{(m_0^2 + m_1^2)}$	Закрепление отсутствует
н2528У	-	-	221055.10	3514350.94	Геодезический метод	$Mt = \sqrt{(m_0^2 + m_1^2)}$	Закрепление отсутствует
н2529У	-	-	221055.16	3514350.98	Геодезический метод	$Mt = \sqrt{(m_0^2 + m_1^2)}$	Закрепление отсутствует
н2530У	-	-	221055.23	3514351.01	Геодезический метод	$Mt = \sqrt{(m_0^2 + m_1^2)}$	Закрепление отсутствует
н2519У	-	-	221055.31	3514350.98	Геодезический метод	$Mt = \sqrt{(m_0^2 + m_1^2)}$	Закрепление отсутствует
Внутренний контур						-	
н2531У	-	-	221147.50	3514334.54	Геодезический метод	$Mt = \sqrt{(m_0^2 + m_1^2)}$	Закрепление отсутствует
н2532У	-	-	221147.56	3514334.48	Геодезический метод	$Mt = \sqrt{(m_0^2 + m_1^2)}$	Закрепление отсутствует
н2533У	-	-	221147.58	3514334.40	Геодезический метод	$Mt = \sqrt{(m_0^2 + m_1^2)}$	Закрепление отсутствует
н2534У	-	-	221147.56	3514334.33	Геодезический метод	$Mt = \sqrt{(m_0^2 + m_1^2)}$	Закрепление отсутствует
н2535У	-	-	221147.50	3514334.28	Геодезический метод	$Mt = \sqrt{(m_0^2 + m_1^2)}$	Закрепление отсутствует
н2536У	-	-	221147.43	3514334.26	Геодезический метод	$Mt = \sqrt{(m_0^2 + m_1^2)}$	Закрепление отсутствует
н2537У	-	-	221147.35	3514334.28	Геодезический метод	$Mt = \sqrt{(m_0^2 + m_1^2)}$	Закрепление отсутствует
н2538У	-	-	221147.30	3514334.33	Геодезический метод	$Mt = \sqrt{(m_0^2 + m_1^2)}$	Закрепление отсутствует
н2539У	-	-	221147.28	3514334.40	Геодезический метод	$Mt = \sqrt{(m_0^2 + m_1^2)}$	Закрепление отсутствует
н2540У	-	-	221147.30	3514334.48	Геодезический метод	$Mt = \sqrt{(m_0^2 + m_1^2)}$	Закрепление отсутствует
н2541У	-	-	221147.35	3514334.54	Геодезический метод	$Mt = \sqrt{(m_0^2 + m_1^2)}$	Закрепление отсутствует
н2542У	-	-	221147.43	3514334.55	Геодезический метод	$Mt = \sqrt{(m_0^2 + m_1^2)}$	Закрепление отсутствует
н2531У	-	-	221147.50	3514334.54	Геодезический метод	$Mt = \sqrt{(m_0^2 + m_1^2)}$	Закрепление отсутствует
Внутренний контур						-	

1. Сведения о характерных точках границ уточняемого земельного участка с кадастровым номером 72:25:0000000:1709 :

Система координат CS 7203 **Зона №0**

Обозначение характерных точек границ	Координаты, м				Метод определения координат	Формулы, примененные для расчета средней квадратической погрешности определения координат характерных точек границ (Mt), с подставленными в такие формулы значениями и итоговые (вычисленные) значения Mt, м	Описание закрепления точки
	содержатся в Едином государственном реестре недвижимости		определены в результате выполнения комплексных кадастровых работ				
	X	Y	X	Y			
1	2	3	4	5	6	7	8
н2543У	-	-	221174.34	3514328.17	Геодезический метод	$Mt = \sqrt{(m_0^2 + m_1^2)}$	Закрепление отсутствует
н2544У	-	-	221174.39	3514328.11	Геодезический метод	$Mt = \sqrt{(m_0^2 + m_1^2)}$	Закрепление отсутствует
н2545У	-	-	221174.42	3514328.04	Геодезический метод	$Mt = \sqrt{(m_0^2 + m_1^2)}$	Закрепление отсутствует
н2546У	-	-	221174.40	3514327.96	Геодезический метод	$Mt = \sqrt{(m_0^2 + m_1^2)}$	Закрепление отсутствует
н2547У	-	-	221174.35	3514327.91	Геодезический метод	$Mt = \sqrt{(m_0^2 + m_1^2)}$	Закрепление отсутствует
н2548У	-	-	221174.27	3514327.89	Геодезический метод	$Mt = \sqrt{(m_0^2 + m_1^2)}$	Закрепление отсутствует
н2549У	-	-	221174.20	3514327.91	Геодезический метод	$Mt = \sqrt{(m_0^2 + m_1^2)}$	Закрепление отсутствует
н2550У	-	-	221174.14	3514327.96	Геодезический метод	$Mt = \sqrt{(m_0^2 + m_1^2)}$	Закрепление отсутствует
н2551У	-	-	221174.12	3514328.04	Геодезический метод	$Mt = \sqrt{(m_0^2 + m_1^2)}$	Закрепление отсутствует
н2552У	-	-	221174.14	3514328.11	Геодезический метод	$Mt = \sqrt{(m_0^2 + m_1^2)}$	Закрепление отсутствует
н2553У	-	-	221174.19	3514328.17	Геодезический метод	$Mt = \sqrt{(m_0^2 + m_1^2)}$	Закрепление отсутствует
н2554У	-	-	221174.26	3514328.19	Геодезический метод	$Mt = \sqrt{(m_0^2 + m_1^2)}$	Закрепление отсутствует
н2543У	-	-	221174.34	3514328.17	Геодезический метод	$Mt = \sqrt{(m_0^2 + m_1^2)}$	Закрепление отсутствует
Внутренний контур						-	
н2555У	-	-	221005.60	3514335.40	Геодезический метод	$Mt = \sqrt{(m_0^2 + m_1^2)}$	Закрепление отсутствует
н2556У	-	-	221005.65	3514335.35	Геодезический метод	$Mt = \sqrt{(m_0^2 + m_1^2)}$	Закрепление отсутствует
н2557У	-	-	221005.67	3514335.27	Геодезический метод	$Mt = \sqrt{(m_0^2 + m_1^2)}$	Закрепление отсутствует
н2558У	-	-	221005.65	3514335.21	Геодезический метод	$Mt = \sqrt{(m_0^2 + m_1^2)}$	Закрепление отсутствует
н2559У	-	-	221005.60	3514335.14	Геодезический метод	$Mt = \sqrt{(m_0^2 + m_1^2)}$	Закрепление отсутствует
н2560У	-	-	221005.52	3514335.12	Геодезический метод	$Mt = \sqrt{(m_0^2 + m_1^2)}$	Закрепление отсутствует
н2561У	-	-	221005.45	3514335.14	Геодезический метод	$Mt = \sqrt{(m_0^2 + m_1^2)}$	Закрепление отсутствует
н2562У	-	-	221005.39	3514335.21	Геодезический метод	$Mt = \sqrt{(m_0^2 + m_1^2)}$	Закрепление отсутствует
н2563У	-	-	221005.37	3514335.27	Геодезический метод	$Mt = \sqrt{(m_0^2 + m_1^2)}$	Закрепление отсутствует
н2564У	-	-	221005.39	3514335.35	Геодезический метод	$Mt = \sqrt{(m_0^2 + m_1^2)}$	Закрепление отсутствует

1. Сведения о характерных точках границ уточняемого земельного участка с кадастровым номером 72:25:0000000:1709 :

Система координат CS 7203 **Зона № 0**

Обозначение характерных точек границ	Координаты, м				Метод определения координат	Формулы, примененные для расчета средней квадратической погрешности определения координат характерных точек границ (Mt), с подставленными в такие формулы значениями и итоговые (вычисленные) значения Mt, м	Описание закрепления точки
	содержатся в Едином государственном реестре недвижимости		определены в результате выполнения комплексных кадастровых работ				
	X	Y	X	Y			
1	2	3	4	5	6	7	8
н2565У	-	-	221005.45	3514335.40	Геодезический метод	$Mt = \sqrt{(m_0^2 + m_1^2)}$	Закрепление отсутствует
н2566У	-	-	221005.52	3514335.42	Геодезический метод	$Mt = \sqrt{(m_0^2 + m_1^2)}$	Закрепление отсутствует
н2555У	-	-	221005.60	3514335.40	Геодезический метод	$Mt = \sqrt{(m_0^2 + m_1^2)}$	Закрепление отсутствует
Внутренний контур						-	
н2567У	-	-	220930.41	3514330.19	Геодезический метод	$Mt = \sqrt{(m_0^2 + m_1^2)}$	Закрепление отсутствует
н2568У	-	-	220926.05	3514334.57	Геодезический метод	$Mt = \sqrt{(m_0^2 + m_1^2)}$	Закрепление отсутствует
н2569У	-	-	220915.97	3514338.55	Геодезический метод	$Mt = \sqrt{(m_0^2 + m_1^2)}$	Закрепление отсутствует
н2570У	-	-	220915.94	3514338.56	Геодезический метод	$Mt = \sqrt{(m_0^2 + m_1^2)}$	Закрепление отсутствует
н2571У	-	-	220914.75	3514338.77	Геодезический метод	$Mt = \sqrt{(m_0^2 + m_1^2)}$	Закрепление отсутствует
н2572У	-	-	220914.06	3514335.37	Геодезический метод	$Mt = \sqrt{(m_0^2 + m_1^2)}$	Закрепление отсутствует
н2573У	-	-	220861.28	3514346.20	Геодезический метод	$Mt = \sqrt{(m_0^2 + m_1^2)}$	Закрепление отсутствует
н2574У	-	-	220856.62	3514347.16	Геодезический метод	$Mt = \sqrt{(m_0^2 + m_1^2)}$	Закрепление отсутствует
н2575У	-	-	220801.58	3514358.46	Геодезический метод	$Mt = \sqrt{(m_0^2 + m_1^2)}$	Закрепление отсутствует
н2576У	-	-	220800.19	3514353.95	Геодезический метод	$Mt = \sqrt{(m_0^2 + m_1^2)}$	Закрепление отсутствует
н2577У	-	-	220797.65	3514342.26	Геодезический метод	$Mt = \sqrt{(m_0^2 + m_1^2)}$	Закрепление отсутствует
н2578У	-	-	220782.15	3514345.98	Геодезический метод	$Mt = \sqrt{(m_0^2 + m_1^2)}$	Закрепление отсутствует
н2579У	-	-	220783.22	3514352.76	Геодезический метод	$Mt = \sqrt{(m_0^2 + m_1^2)}$	Закрепление отсутствует
н2580У	-	-	220777.34	3514354.11	Геодезический метод	$Mt = \sqrt{(m_0^2 + m_1^2)}$	Закрепление отсутствует
н2581У	-	-	220778.64	3514360.37	Геодезический метод	$Mt = \sqrt{(m_0^2 + m_1^2)}$	Закрепление отсутствует
н2582У	-	-	220770.28	3514361.80	Геодезический метод	$Mt = \sqrt{(m_0^2 + m_1^2)}$	Закрепление отсутствует
н2583У	-	-	220770.02	3514355.61	Геодезический метод	$Mt = \sqrt{(m_0^2 + m_1^2)}$	Закрепление отсутствует
н2584У	-	-	220769.24	3514357.10	Геодезический метод	$Mt = \sqrt{(m_0^2 + m_1^2)}$	Закрепление отсутствует
н2585У	-	-	220772.11	3514374.38	Геодезический метод	$Mt = \sqrt{(m_0^2 + m_1^2)}$	Закрепление отсутствует
н2586У	-	-	220768.36	3514388.78	Геодезический метод	$Mt = \sqrt{(m_0^2 + m_1^2)}$	Закрепление отсутствует

1. Сведения о характерных точках границ уточняемого земельного участка с кадастровым номером 72:25:0000000:1709 :

Система координат CS 7203 **Зона №0**

Обозначение характерных точек границ	Координаты, м				Метод определения координат	Формулы, примененные для расчета средней квадратической погрешности определения координат характерных точек границ (Mt), с подставленными в такие формулы значениями и итоговые (вычисленные) значения Mt, м	Описание закрепления точки
	содержатся в Едином государственном реестре недвижимости		определены в результате выполнения комплексных кадастровых работ				
	X	Y	X	Y			
1	2	3	4	5	6	7	8
н2587У	-	-	220757.32	3514395.96	Геодезический метод	$Mt = \sqrt{(m_0^2 + m_1^2)}$	Закрепление отсутствует
н2588У	-	-	220766.45	3514395.75	Геодезический метод	$Mt = \sqrt{(m_0^2 + m_1^2)}$	Закрепление отсутствует
н2589У	-	-	220766.45	3514408.63	Геодезический метод	$Mt = \sqrt{(m_0^2 + m_1^2)}$	Закрепление отсутствует
н2590У	-	-	220772.04	3514415.53	Геодезический метод	$Mt = \sqrt{(m_0^2 + m_1^2)}$	Закрепление отсутствует
н2591У	-	-	220771.76	3514432.55	Геодезический метод	$Mt = \sqrt{(m_0^2 + m_1^2)}$	Закрепление отсутствует
н2592У	-	-	220771.31	3514439.33	Геодезический метод	$Mt = \sqrt{(m_0^2 + m_1^2)}$	Закрепление отсутствует
н2593У	-	-	220787.95	3514440.05	Геодезический метод	$Mt = \sqrt{(m_0^2 + m_1^2)}$	Закрепление отсутствует
н2594У	-	-	220804.93	3514440.86	Геодезический метод	$Mt = \sqrt{(m_0^2 + m_1^2)}$	Закрепление отсутствует
н2595У	-	-	220804.36	3514397.17	Геодезический метод	$Mt = \sqrt{(m_0^2 + m_1^2)}$	Закрепление отсутствует
н2596У	-	-	220811.54	3514395.49	Геодезический метод	$Mt = \sqrt{(m_0^2 + m_1^2)}$	Закрепление отсутствует
н2597У	-	-	220809.98	3514384.59	Геодезический метод	$Mt = \sqrt{(m_0^2 + m_1^2)}$	Закрепление отсутствует
н2598У	-	-	220827.29	3514381.35	Геодезический метод	$Mt = \sqrt{(m_0^2 + m_1^2)}$	Закрепление отсутствует
н2599У	-	-	220826.02	3514374.55	Геодезический метод	$Mt = \sqrt{(m_0^2 + m_1^2)}$	Закрепление отсутствует
н2600У	-	-	220829.52	3514373.06	Геодезический метод	$Mt = \sqrt{(m_0^2 + m_1^2)}$	Закрепление отсутствует
н2601У	-	-	220829.93	3514375.61	Геодезический метод	$Mt = \sqrt{(m_0^2 + m_1^2)}$	Закрепление отсутствует
н2602У	-	-	220830.70	3514380.48	Геодезический метод	$Mt = \sqrt{(m_0^2 + m_1^2)}$	Закрепление отсутствует
н2603У	-	-	220851.01	3514375.88	Геодезический метод	$Mt = \sqrt{(m_0^2 + m_1^2)}$	Закрепление отсутствует
н2604У	-	-	220859.00	3514374.07	Геодезический метод	$Mt = \sqrt{(m_0^2 + m_1^2)}$	Закрепление отсутствует
н2605У	-	-	220869.91	3514371.60	Геодезический метод	$Mt = \sqrt{(m_0^2 + m_1^2)}$	Закрепление отсутствует
н2606У	-	-	220869.26	3514367.98	Геодезический метод	$Mt = \sqrt{(m_0^2 + m_1^2)}$	Закрепление отсутствует
н2607У	-	-	220911.16	3514358.96	Геодезический метод	$Mt = \sqrt{(m_0^2 + m_1^2)}$	Закрепление отсутствует
н2608У	-	-	220910.34	3514354.13	Геодезический метод	$Mt = \sqrt{(m_0^2 + m_1^2)}$	Закрепление отсутствует
н2609У	-	-	220908.78	3514345.25	Геодезический метод	$Mt = \sqrt{(m_0^2 + m_1^2)}$	Закрепление отсутствует
н2610У	-	-	220925.31	3514341.65	Геодезический метод	$Mt = \sqrt{(m_0^2 + m_1^2)}$	Закрепление отсутствует

1. Сведения о характерных точках границ уточняемого земельного участка с кадастровым номером 72:25:0000000:1709 :

Система координат CS 7203 **Зона № 0**

Обозначение характерных точек границ	Координаты, м				Метод определения координат	Формулы, примененные для расчета средней квадратической погрешности определения координат характерных точек границ (Mt), с подставленными в такие формулы значениями и итоговые (вычисленные) значения Mt, м	Описание закрепления точки
	содержатся в Едином государственном реестре недвижимости		определены в результате выполнения комплексных кадастровых работ				
	X	Y	X	Y			
1	2	3	4	5	6	7	8
н2611У	-	-	220932.61	3514343.88	Геодезический метод	$Mt = \sqrt{(m_0^2 + m_1^2)}$	Закрепление отсутствует
н2612У	-	-	220935.03	3514350.86	Геодезический метод	$Mt = \sqrt{(m_0^2 + m_1^2)}$	Закрепление отсутствует
н2613У	-	-	220931.30	3514324.48	Геодезический метод	$Mt = \sqrt{(m_0^2 + m_1^2)}$	Закрепление отсутствует
н2567У	-	-	220930.41	3514330.19	Геодезический метод	$Mt = \sqrt{(m_0^2 + m_1^2)}$	Закрепление отсутствует
Внутренний контур						-	
н2614У	-	-	220775.80	3514367.12	Геодезический метод	$Mt = \sqrt{(m_0^2 + m_1^2)}$	Закрепление отсутствует
н2615У	-	-	220772.16	3514367.09	Геодезический метод	$Mt = \sqrt{(m_0^2 + m_1^2)}$	Закрепление отсутствует
н2616У	-	-	220772.16	3514367.42	Геодезический метод	$Mt = \sqrt{(m_0^2 + m_1^2)}$	Закрепление отсутствует
н2617У	-	-	220775.82	3514367.46	Геодезический метод	$Mt = \sqrt{(m_0^2 + m_1^2)}$	Закрепление отсутствует
н2614У	-	-	220775.80	3514367.12	Геодезический метод	$Mt = \sqrt{(m_0^2 + m_1^2)}$	Закрепление отсутствует
Внутренний контур						-	
н2618У	-	-	220877.31	3514357.65	Геодезический метод	$Mt = \sqrt{(m_0^2 + m_1^2)}$	Закрепление отсутствует
н2619У	-	-	220875.68	3514355.84	Геодезический метод	$Mt = \sqrt{(m_0^2 + m_1^2)}$	Закрепление отсутствует
н2620У	-	-	220875.44	3514356.10	Геодезический метод	$Mt = \sqrt{(m_0^2 + m_1^2)}$	Закрепление отсутствует
н2621У	-	-	220877.09	3514357.92	Геодезический метод	$Mt = \sqrt{(m_0^2 + m_1^2)}$	Закрепление отсутствует
н2618У	-	-	220877.31	3514357.65	Геодезический метод	$Mt = \sqrt{(m_0^2 + m_1^2)}$	Закрепление отсутствует
Внутренний контур						-	
н2622У	-	-	220790.64	3514433.98	Геодезический метод	$Mt = \sqrt{(m_0^2 + m_1^2)}$	Закрепление отсутствует
н2623У	-	-	220790.69	3514433.92	Геодезический метод	$Mt = \sqrt{(m_0^2 + m_1^2)}$	Закрепление отсутствует
н2624У	-	-	220790.71	3514433.85	Геодезический метод	$Mt = \sqrt{(m_0^2 + m_1^2)}$	Закрепление отсутствует
н2625У	-	-	220790.69	3514433.77	Геодезический метод	$Mt = \sqrt{(m_0^2 + m_1^2)}$	Закрепление отсутствует
н2626У	-	-	220790.64	3514433.71	Геодезический метод	$Mt = \sqrt{(m_0^2 + m_1^2)}$	Закрепление отсутствует
н2627У	-	-	220790.56	3514433.69	Геодезический метод	$Mt = \sqrt{(m_0^2 + m_1^2)}$	Закрепление отсутствует
н2628У	-	-	220790.49	3514433.71	Геодезический метод	$Mt = \sqrt{(m_0^2 + m_1^2)}$	Закрепление отсутствует

1. Сведения о характерных точках границ уточняемого земельного участка с кадастровым номером 72:25:0000000:1709 :

Система координат CS 7203 **Зона №0**

Обозначение характерных точек границ	Координаты, м				Метод определения координат	Формулы, примененные для расчета средней квадратической погрешности определения координат характерных точек границ (Mt), с подставленными в такие формулы значениями и итоговые (вычисленные) значения Mt, м	Описание закрепления точки
	содержатся в Едином государственном реестре недвижимости		определены в результате выполнения комплексных кадастровых работ				
	X	Y	X	Y			
1	2	3	4	5	6	7	8
н2629У	-	-	220790.43	3514433.77	Геодезический метод	$Mt = \sqrt{(m_0^2 + m_1^2)}$	Закрепление отсутствует
н2630У	-	-	220790.41	3514433.85	Геодезический метод	$Mt = \sqrt{(m_0^2 + m_1^2)}$	Закрепление отсутствует
н2631У	-	-	220790.43	3514433.92	Геодезический метод	$Mt = \sqrt{(m_0^2 + m_1^2)}$	Закрепление отсутствует
н2632У	-	-	220790.49	3514433.98	Геодезический метод	$Mt = \sqrt{(m_0^2 + m_1^2)}$	Закрепление отсутствует
н2633У	-	-	220790.56	3514434.00	Геодезический метод	$Mt = \sqrt{(m_0^2 + m_1^2)}$	Закрепление отсутствует
н2622У	-	-	220790.64	3514433.98	Геодезический метод	$Mt = \sqrt{(m_0^2 + m_1^2)}$	Закрепление отсутствует
Внутренний контур						-	
н2634У	-	-	220812.78	3514373.48	Геодезический метод	$Mt = \sqrt{(m_0^2 + m_1^2)}$	Закрепление отсутствует
н2635У	-	-	220812.83	3514373.42	Геодезический метод	$Mt = \sqrt{(m_0^2 + m_1^2)}$	Закрепление отсутствует
н2636У	-	-	220812.85	3514373.35	Геодезический метод	$Mt = \sqrt{(m_0^2 + m_1^2)}$	Закрепление отсутствует
н2637У	-	-	220812.83	3514373.27	Геодезический метод	$Mt = \sqrt{(m_0^2 + m_1^2)}$	Закрепление отсутствует
н2638У	-	-	220812.78	3514373.21	Геодезический метод	$Mt = \sqrt{(m_0^2 + m_1^2)}$	Закрепление отсутствует
н2639У	-	-	220812.70	3514373.19	Геодезический метод	$Mt = \sqrt{(m_0^2 + m_1^2)}$	Закрепление отсутствует
н2640У	-	-	220812.63	3514373.21	Геодезический метод	$Mt = \sqrt{(m_0^2 + m_1^2)}$	Закрепление отсутствует
н2641У	-	-	220812.58	3514373.27	Геодезический метод	$Mt = \sqrt{(m_0^2 + m_1^2)}$	Закрепление отсутствует
н2642У	-	-	220812.55	3514373.35	Геодезический метод	$Mt = \sqrt{(m_0^2 + m_1^2)}$	Закрепление отсутствует
н2643У	-	-	220812.58	3514373.42	Геодезический метод	$Mt = \sqrt{(m_0^2 + m_1^2)}$	Закрепление отсутствует
н2644У	-	-	220812.63	3514373.48	Геодезический метод	$Mt = \sqrt{(m_0^2 + m_1^2)}$	Закрепление отсутствует
н2645У	-	-	220812.70	3514373.50	Геодезический метод	$Mt = \sqrt{(m_0^2 + m_1^2)}$	Закрепление отсутствует
н2634У	-	-	220812.78	3514373.48	Геодезический метод	$Mt = \sqrt{(m_0^2 + m_1^2)}$	Закрепление отсутствует
Внутренний контур						-	
н2646У	-	-	220813.07	3514367.84	Геодезический метод	$Mt = \sqrt{(m_0^2 + m_1^2)}$	Закрепление отсутствует
н2647У	-	-	220813.12	3514367.78	Геодезический метод	$Mt = \sqrt{(m_0^2 + m_1^2)}$	Закрепление отсутствует
н2648У	-	-	220813.14	3514367.71	Геодезический метод	$Mt = \sqrt{(m_0^2 + m_1^2)}$	Закрепление отсутствует

1. Сведения о характерных точках границ уточняемого земельного участка с кадастровым номером 72:25:0000000:1709 :

Система координат CS 7203 **Зона №0**

Обозначение характерных точек границ	Координаты, м				Метод определения координат	Формулы, примененные для расчета средней квадратической погрешности определения координат характерных точек границ (Mt), с подставленными в такие формулы значениями и итоговые (вычисленные) значения Mt, м	Описание закрепления точки
	содержатся в Едином государственном реестре недвижимости		определены в результате выполнения комплексных кадастровых работ				
	X	Y	X	Y			
1	2	3	4	5	6	7	8
н2649У	-	-	220813.12	3514367.63	Геодезический метод	$Mt = \sqrt{(m_0^2 + m_1^2)}$	Закрепление отсутствует
н2650У	-	-	220813.07	3514367.58	Геодезический метод	$Mt = \sqrt{(m_0^2 + m_1^2)}$	Закрепление отсутствует
н2651У	-	-	220812.99	3514367.56	Геодезический метод	$Mt = \sqrt{(m_0^2 + m_1^2)}$	Закрепление отсутствует
н2652У	-	-	220812.92	3514367.58	Геодезический метод	$Mt = \sqrt{(m_0^2 + m_1^2)}$	Закрепление отсутствует
н2653У	-	-	220812.87	3514367.63	Геодезический метод	$Mt = \sqrt{(m_0^2 + m_1^2)}$	Закрепление отсутствует
н2654У	-	-	220812.84	3514367.71	Геодезический метод	$Mt = \sqrt{(m_0^2 + m_1^2)}$	Закрепление отсутствует
н2655У	-	-	220812.87	3514367.78	Геодезический метод	$Mt = \sqrt{(m_0^2 + m_1^2)}$	Закрепление отсутствует
н2656У	-	-	220812.92	3514367.84	Геодезический метод	$Mt = \sqrt{(m_0^2 + m_1^2)}$	Закрепление отсутствует
н2657У	-	-	220812.99	3514367.86	Геодезический метод	$Mt = \sqrt{(m_0^2 + m_1^2)}$	Закрепление отсутствует
н2646У	-	-	220813.07	3514367.84	Геодезический метод	$Mt = \sqrt{(m_0^2 + m_1^2)}$	Закрепление отсутствует
Внутренний контур						-	
н2658У	-	-	220789.79	3514404.24	Геодезический метод	$Mt = \sqrt{(m_0^2 + m_1^2)}$	Закрепление отсутствует
н2659У	-	-	220789.85	3514404.19	Геодезический метод	$Mt = \sqrt{(m_0^2 + m_1^2)}$	Закрепление отсутствует
н2660У	-	-	220789.87	3514404.12	Геодезический метод	$Mt = \sqrt{(m_0^2 + m_1^2)}$	Закрепление отсутствует
н2661У	-	-	220789.85	3514404.04	Геодезический метод	$Mt = \sqrt{(m_0^2 + m_1^2)}$	Закрепление отсутствует
н2662У	-	-	220789.79	3514403.99	Геодезический метод	$Mt = \sqrt{(m_0^2 + m_1^2)}$	Закрепление отсутствует
н2663У	-	-	220789.72	3514403.97	Геодезический метод	$Mt = \sqrt{(m_0^2 + m_1^2)}$	Закрепление отсутствует
н2664У	-	-	220789.64	3514403.99	Геодезический метод	$Mt = \sqrt{(m_0^2 + m_1^2)}$	Закрепление отсутствует
н2665У	-	-	220789.59	3514404.04	Геодезический метод	$Mt = \sqrt{(m_0^2 + m_1^2)}$	Закрепление отсутствует
н2666У	-	-	220789.57	3514404.12	Геодезический метод	$Mt = \sqrt{(m_0^2 + m_1^2)}$	Закрепление отсутствует
н2667У	-	-	220789.59	3514404.19	Геодезический метод	$Mt = \sqrt{(m_0^2 + m_1^2)}$	Закрепление отсутствует
н2668У	-	-	220789.64	3514404.24	Геодезический метод	$Mt = \sqrt{(m_0^2 + m_1^2)}$	Закрепление отсутствует
н2669У	-	-	220789.72	3514404.27	Геодезический метод	$Mt = \sqrt{(m_0^2 + m_1^2)}$	Закрепление отсутствует
н2658У	-	-	220789.79	3514404.24	Геодезический метод	$Mt = \sqrt{(m_0^2 + m_1^2)}$	Закрепление отсутствует

1. Сведения о характерных точках границ уточняемого земельного участка с кадастровым номером 72:25:0000000:1709 :

Система координат CS 7203 **Зона №0**

Обозначение характерных точек границ	Координаты, м				Метод определения координат	Формулы, примененные для расчета средней квадратической погрешности определения координат характерных точек границ (Mt), с подставленными в такие формулы значениями и итоговые (вычисленные) значения Mt, м	Описание закрепления точки
	содержатся в Едином государственном реестре недвижимости		определены в результате выполнения комплексных кадастровых работ				
	X	Y	X	Y			
1	2	3	4	5	6	7	8
Внутренний контур						-	
н2670У	-	-	220851.13	3514367.86	Геодезический метод	$Mt = \sqrt{(m_0^2 + m_1^2)}$	Закрепление отсутствует
н2671У	-	-	220851.18	3514367.80	Геодезический метод	$Mt = \sqrt{(m_0^2 + m_1^2)}$	Закрепление отсутствует
н2672У	-	-	220851.21	3514367.73	Геодезический метод	$Mt = \sqrt{(m_0^2 + m_1^2)}$	Закрепление отсутствует
н2673У	-	-	220851.18	3514367.65	Геодезический метод	$Mt = \sqrt{(m_0^2 + m_1^2)}$	Закрепление отсутствует
н2674У	-	-	220851.13	3514367.60	Геодезический метод	$Mt = \sqrt{(m_0^2 + m_1^2)}$	Закрепление отсутствует
н2675У	-	-	220851.06	3514367.58	Геодезический метод	$Mt = \sqrt{(m_0^2 + m_1^2)}$	Закрепление отсутствует
н2676У	-	-	220850.98	3514367.60	Геодезический метод	$Mt = \sqrt{(m_0^2 + m_1^2)}$	Закрепление отсутствует
н2677У	-	-	220850.93	3514367.65	Геодезический метод	$Mt = \sqrt{(m_0^2 + m_1^2)}$	Закрепление отсутствует
н2678У	-	-	220850.91	3514367.73	Геодезический метод	$Mt = \sqrt{(m_0^2 + m_1^2)}$	Закрепление отсутствует
н2679У	-	-	220850.93	3514367.80	Геодезический метод	$Mt = \sqrt{(m_0^2 + m_1^2)}$	Закрепление отсутствует
н2680У	-	-	220850.98	3514367.86	Геодезический метод	$Mt = \sqrt{(m_0^2 + m_1^2)}$	Закрепление отсутствует
н2681У	-	-	220851.06	3514367.88	Геодезический метод	$Mt = \sqrt{(m_0^2 + m_1^2)}$	Закрепление отсутствует
н2670У	-	-	220851.13	3514367.86	Геодезический метод	$Mt = \sqrt{(m_0^2 + m_1^2)}$	Закрепление отсутствует
Внутренний контур						-	
н2682У	-	-	221421.88	3514250.50	Геодезический метод	$Mt = \sqrt{(m_0^2 + m_1^2)}$	Закрепление отсутствует
н2683У	-	-	221401.41	3514253.54	Геодезический метод	$Mt = \sqrt{(m_0^2 + m_1^2)}$	Закрепление отсутствует
н2684У	-	-	221384.78	3514256.69	Геодезический метод	$Mt = \sqrt{(m_0^2 + m_1^2)}$	Закрепление отсутствует
н2685У	-	-	221380.50	3514257.50	Геодезический метод	$Mt = \sqrt{(m_0^2 + m_1^2)}$	Закрепление отсутствует
н2686У	-	-	221350.14	3514262.46	Геодезический метод	$Mt = \sqrt{(m_0^2 + m_1^2)}$	Закрепление отсутствует
н2687У	-	-	221349.67	3514282.60	Геодезический метод	$Mt = \sqrt{(m_0^2 + m_1^2)}$	Закрепление отсутствует
н2688У	-	-	221342.82	3514283.61	Геодезический метод	$Mt = \sqrt{(m_0^2 + m_1^2)}$	Закрепление отсутствует
н2689У	-	-	221335.54	3514275.86	Геодезический метод	$Mt = \sqrt{(m_0^2 + m_1^2)}$	Закрепление отсутствует
н2690У	-	-	221335.46	3514289.39	Геодезический метод	$Mt = \sqrt{(m_0^2 + m_1^2)}$	Закрепление отсутствует

1. Сведения о характерных точках границ уточняемого земельного участка с кадастровым номером 72:25:0000000:1709 :

Система координат CS 7203 **Зона №0**

Обозначение характерных точек границ	Координаты, м				Метод определения координат	Формулы, примененные для расчета средней квадратической погрешности определения координат характерных точек границ (Mt), с подставленными в такие формулы значениями и итоговые (вычисленные) значения Mt, м	Описание закрепления точки
	содержатся в Едином государственном реестре недвижимости		определены в результате выполнения комплексных кадастровых работ				
	X	Y	X	Y			
1	2	3	4	5	6	7	8
н2691У	-	-	221335.36	3514303.81	Геодезический метод	$Mt = \sqrt{(m_0^2 + m_1^2)}$	Закрепление отсутствует
н2692У	-	-	221346.08	3514290.58	Геодезический метод	$Mt = \sqrt{(m_0^2 + m_1^2)}$	Закрепление отсутствует
н2693У	-	-	221349.77	3514290.05	Геодезический метод	$Mt = \sqrt{(m_0^2 + m_1^2)}$	Закрепление отсутствует
н2694У	-	-	221349.25	3514300.15	Геодезический метод	$Mt = \sqrt{(m_0^2 + m_1^2)}$	Закрепление отсутствует
н2695У	-	-	221352.21	3514299.45	Геодезический метод	$Mt = \sqrt{(m_0^2 + m_1^2)}$	Закрепление отсутствует
н2696У	-	-	221352.36	3514299.72	Геодезический метод	$Mt = \sqrt{(m_0^2 + m_1^2)}$	Закрепление отсутствует
н2697У	-	-	221350.07	3514302.30	Геодезический метод	$Mt = \sqrt{(m_0^2 + m_1^2)}$	Закрепление отсутствует
н2698У	-	-	221353.79	3514302.00	Геодезический метод	$Mt = \sqrt{(m_0^2 + m_1^2)}$	Закрепление отсутствует
н2699У	-	-	221374.67	3514299.00	Геодезический метод	$Mt = \sqrt{(m_0^2 + m_1^2)}$	Закрепление отсутствует
н2700У	-	-	221401.29	3514294.95	Геодезический метод	$Mt = \sqrt{(m_0^2 + m_1^2)}$	Закрепление отсутствует
н2701У	-	-	221401.37	3514293.00	Геодезический метод	$Mt = \sqrt{(m_0^2 + m_1^2)}$	Закрепление отсутствует
н2702У	-	-	221400.18	3514286.11	Геодезический метод	$Mt = \sqrt{(m_0^2 + m_1^2)}$	Закрепление отсутствует
н2703У	-	-	221397.41	3514282.52	Геодезический метод	$Mt = \sqrt{(m_0^2 + m_1^2)}$	Закрепление отсутствует
н2704У	-	-	221407.46	3514281.06	Геодезический метод	$Mt = \sqrt{(m_0^2 + m_1^2)}$	Закрепление отсутствует
н2705У	-	-	221403.52	3514285.89	Геодезический метод	$Mt = \sqrt{(m_0^2 + m_1^2)}$	Закрепление отсутствует
н2706У	-	-	221404.11	3514293.45	Геодезический метод	$Mt = \sqrt{(m_0^2 + m_1^2)}$	Закрепление отсутствует
н2707У	-	-	221404.12	3514294.68	Геодезический метод	$Mt = \sqrt{(m_0^2 + m_1^2)}$	Закрепление отсутствует
н2708У	-	-	221443.33	3514289.65	Геодезический метод	$Mt = \sqrt{(m_0^2 + m_1^2)}$	Закрепление отсутствует
н2709У	-	-	221448.18	3514289.03	Геодезический метод	$Mt = \sqrt{(m_0^2 + m_1^2)}$	Закрепление отсутствует
н2710У	-	-	221458.08	3514287.76	Геодезический метод	$Mt = \sqrt{(m_0^2 + m_1^2)}$	Закрепление отсутствует
н2711У	-	-	221458.10	3514268.49	Геодезический метод	$Mt = \sqrt{(m_0^2 + m_1^2)}$	Закрепление отсутствует
н2712У	-	-	221458.11	3514262.58	Геодезический метод	$Mt = \sqrt{(m_0^2 + m_1^2)}$	Закрепление отсутствует
н2713У	-	-	221455.30	3514247.61	Геодезический метод	$Mt = \sqrt{(m_0^2 + m_1^2)}$	Закрепление отсутствует
н2714У	-	-	221450.28	3514247.50	Геодезический метод	$Mt = \sqrt{(m_0^2 + m_1^2)}$	Закрепление отсутствует

1. Сведения о характерных точках границ уточняемого земельного участка с кадастровым номером 72:25:0000000:1709 :

Система координат CS 7203 **Зона №0**

Обозначение характерных точек границ	Координаты, м				Метод определения координат	Формулы, примененные для расчета средней квадратической погрешности определения координат характерных точек границ (Mt), с подставленными в такие формулы значениями и итоговые (вычисленные) значения Mt, м	Описание закрепления точки
	содержатся в Едином государственном реестре недвижимости		определены в результате выполнения комплексных кадастровых работ				
	X	Y	X	Y			
1	2	3	4	5	6	7	8
н2715У	-	-	221440.62	3514247.28	Геодезический метод	$Mt = \sqrt{(m_0^2 + m_1^2)}$	Закрепление отсутствует
н2682У	-	-	221421.88	3514250.50	Геодезический метод	$Mt = \sqrt{(m_0^2 + m_1^2)}$	Закрепление отсутствует
Внутренний контур						-	
н2716У	-	-	221418.57	3514259.53	Геодезический метод	$Mt = \sqrt{(m_0^2 + m_1^2)}$	Закрепление отсутствует
н2717У	-	-	221422.01	3514262.15	Геодезический метод	$Mt = \sqrt{(m_0^2 + m_1^2)}$	Закрепление отсутствует
н2718У	-	-	221422.23	3514261.88	Геодезический метод	$Mt = \sqrt{(m_0^2 + m_1^2)}$	Закрепление отсутствует
н2719У	-	-	221418.78	3514259.22	Геодезический метод	$Mt = \sqrt{(m_0^2 + m_1^2)}$	Закрепление отсутствует
н2716У	-	-	221418.57	3514259.53	Геодезический метод	$Mt = \sqrt{(m_0^2 + m_1^2)}$	Закрепление отсутствует
Внутренний контур						-	
н2720У	-	-	221449.95	3514283.64	Геодезический метод	$Mt = \sqrt{(m_0^2 + m_1^2)}$	Закрепление отсутствует
н2721У	-	-	221446.80	3514284.05	Геодезический метод	$Mt = \sqrt{(m_0^2 + m_1^2)}$	Закрепление отсутствует
н2722У	-	-	221446.83	3514284.42	Геодезический метод	$Mt = \sqrt{(m_0^2 + m_1^2)}$	Закрепление отсутствует
н2723У	-	-	221450.00	3514283.98	Геодезический метод	$Mt = \sqrt{(m_0^2 + m_1^2)}$	Закрепление отсутствует
н2720У	-	-	221449.95	3514283.64	Геодезический метод	$Mt = \sqrt{(m_0^2 + m_1^2)}$	Закрепление отсутствует
Внутренний контур						-	
н2724У	-	-	221456.25	3514256.46	Геодезический метод	$Mt = \sqrt{(m_0^2 + m_1^2)}$	Закрепление отсутствует
н2725У	-	-	221453.58	3514255.85	Геодезический метод	$Mt = \sqrt{(m_0^2 + m_1^2)}$	Закрепление отсутствует
н2726У	-	-	221453.51	3514256.21	Геодезический метод	$Mt = \sqrt{(m_0^2 + m_1^2)}$	Закрепление отсутствует
н2727У	-	-	221456.17	3514256.80	Геодезический метод	$Mt = \sqrt{(m_0^2 + m_1^2)}$	Закрепление отсутствует
н2724У	-	-	221456.25	3514256.46	Геодезический метод	$Mt = \sqrt{(m_0^2 + m_1^2)}$	Закрепление отсутствует
Внутренний контур						-	
н2728У	-	-	221387.77	3514264.03	Геодезический метод	$Mt = \sqrt{(m_0^2 + m_1^2)}$	Закрепление отсутствует
н2729У	-	-	221387.83	3514263.96	Геодезический метод	$Mt = \sqrt{(m_0^2 + m_1^2)}$	Закрепление отсутствует
н2730У	-	-	221387.85	3514263.90	Геодезический метод	$Mt = \sqrt{(m_0^2 + m_1^2)}$	Закрепление отсутствует

1. Сведения о характерных точках границ уточняемого земельного участка с кадастровым номером 72:25:0000000:1709 :

Система координат CS 7203 **Зона №0**

Обозначение характерных точек границ	Координаты, м				Метод определения координат	Формулы, примененные для расчета средней квадратической погрешности определения координат характерных точек границ (Mt), с подставленными в такие формулы значениями и итоговые (вычисленные) значения Mt, м	Описание закрепления точки
	содержатся в Едином государственном реестре недвижимости		определены в результате выполнения комплексных кадастровых работ				
	X	Y	X	Y			
1	2	3	4	5	6	7	8
н2731У	-	-	221387.83	3514263.82	Геодезический метод	$Mt = \sqrt{(m_0^2 + m_1^2)}$	Закрепление отсутствует
н2732У	-	-	221387.77	3514263.77	Геодезический метод	$Mt = \sqrt{(m_0^2 + m_1^2)}$	Закрепление отсутствует
н2733У	-	-	221387.70	3514263.75	Геодезический метод	$Mt = \sqrt{(m_0^2 + m_1^2)}$	Закрепление отсутствует
н2734У	-	-	221387.62	3514263.76	Геодезический метод	$Mt = \sqrt{(m_0^2 + m_1^2)}$	Закрепление отсутствует
н2735У	-	-	221387.57	3514263.81	Геодезический метод	$Mt = \sqrt{(m_0^2 + m_1^2)}$	Закрепление отсутствует
н2736У	-	-	221387.55	3514263.89	Геодезический метод	$Mt = \sqrt{(m_0^2 + m_1^2)}$	Закрепление отсутствует
н2737У	-	-	221387.57	3514263.96	Геодезический метод	$Mt = \sqrt{(m_0^2 + m_1^2)}$	Закрепление отсутствует
н2738У	-	-	221387.62	3514264.02	Геодезический метод	$Mt = \sqrt{(m_0^2 + m_1^2)}$	Закрепление отсутствует
н2739У	-	-	221387.70	3514264.05	Геодезический метод	$Mt = \sqrt{(m_0^2 + m_1^2)}$	Закрепление отсутствует
н2728У	-	-	221387.77	3514264.03	Геодезический метод	$Mt = \sqrt{(m_0^2 + m_1^2)}$	Закрепление отсутствует
Внутренний контур						-	
н2740У	-	-	221406.56	3514291.10	Геодезический метод	$Mt = \sqrt{(m_0^2 + m_1^2)}$	Закрепление отсутствует
н2741У	-	-	221406.61	3514291.03	Геодезический метод	$Mt = \sqrt{(m_0^2 + m_1^2)}$	Закрепление отсутствует
н2742У	-	-	221406.63	3514290.96	Геодезический метод	$Mt = \sqrt{(m_0^2 + m_1^2)}$	Закрепление отсутствует
н2743У	-	-	221406.61	3514290.88	Геодезический метод	$Mt = \sqrt{(m_0^2 + m_1^2)}$	Закрепление отсутствует
н2744У	-	-	221406.56	3514290.84	Геодезический метод	$Mt = \sqrt{(m_0^2 + m_1^2)}$	Закрепление отсутствует
н2745У	-	-	221406.48	3514290.82	Геодезический метод	$Mt = \sqrt{(m_0^2 + m_1^2)}$	Закрепление отсутствует
н2746У	-	-	221406.41	3514290.84	Геодезический метод	$Mt = \sqrt{(m_0^2 + m_1^2)}$	Закрепление отсутствует
н2747У	-	-	221406.36	3514290.88	Геодезический метод	$Mt = \sqrt{(m_0^2 + m_1^2)}$	Закрепление отсутствует
н2748У	-	-	221406.33	3514290.96	Геодезический метод	$Mt = \sqrt{(m_0^2 + m_1^2)}$	Закрепление отсутствует
н2749У	-	-	221406.36	3514291.03	Геодезический метод	$Mt = \sqrt{(m_0^2 + m_1^2)}$	Закрепление отсутствует
н2750У	-	-	221406.41	3514291.10	Геодезический метод	$Mt = \sqrt{(m_0^2 + m_1^2)}$	Закрепление отсутствует
н2751У	-	-	221406.48	3514291.11	Геодезический метод	$Mt = \sqrt{(m_0^2 + m_1^2)}$	Закрепление отсутствует
н2740У	-	-	221406.56	3514291.10	Геодезический метод	$Mt = \sqrt{(m_0^2 + m_1^2)}$	Закрепление отсутствует

1. Сведения о характерных точках границ уточняемого земельного участка с кадастровым номером 72:25:0000000:1709 :

Система координат CS 7203 **Зона № 0**

Обозначение характерных точек границ	Координаты, м				Метод определения координат	Формулы, примененные для расчета средней квадратической погрешности определения координат характерных точек границ (Mt), с подставленными в такие формулы значениями и итоговые (вычисленные) значения Mt, м	Описание закрепления точки
	содержатся в Едином государственном реестре недвижимости		определены в результате выполнения комплексных кадастровых работ				
	X	Y	X	Y			
1	2	3	4	5	6	7	8
Внутренний контур						-	
н2752У	-	-	221381.68	3514295.11	Геодезический метод	$Mt = \sqrt{(m_0^2 + m_1^2)}$	Закрепление отсутствует
н2753У	-	-	221381.73	3514295.06	Геодезический метод	$Mt = \sqrt{(m_0^2 + m_1^2)}$	Закрепление отсутствует
н2754У	-	-	221381.74	3514294.98	Геодезический метод	$Mt = \sqrt{(m_0^2 + m_1^2)}$	Закрепление отсутствует
н2755У	-	-	221381.73	3514294.91	Геодезический метод	$Mt = \sqrt{(m_0^2 + m_1^2)}$	Закрепление отсутствует
н2756У	-	-	221381.68	3514294.85	Геодезический метод	$Mt = \sqrt{(m_0^2 + m_1^2)}$	Закрепление отсутствует
н2757У	-	-	221381.59	3514294.83	Геодезический метод	$Mt = \sqrt{(m_0^2 + m_1^2)}$	Закрепление отсутствует
н2758У	-	-	221381.53	3514294.85	Геодезический метод	$Mt = \sqrt{(m_0^2 + m_1^2)}$	Закрепление отсутствует
н2759У	-	-	221381.48	3514294.91	Геодезический метод	$Mt = \sqrt{(m_0^2 + m_1^2)}$	Закрепление отсутствует
н2760У	-	-	221381.45	3514294.98	Геодезический метод	$Mt = \sqrt{(m_0^2 + m_1^2)}$	Закрепление отсутствует
н2761У	-	-	221381.48	3514295.06	Геодезический метод	$Mt = \sqrt{(m_0^2 + m_1^2)}$	Закрепление отсутствует
н2762У	-	-	221381.53	3514295.11	Геодезический метод	$Mt = \sqrt{(m_0^2 + m_1^2)}$	Закрепление отсутствует
н2763У	-	-	221381.59	3514295.13	Геодезический метод	$Mt = \sqrt{(m_0^2 + m_1^2)}$	Закрепление отсутствует
н2752У	-	-	221381.68	3514295.11	Геодезический метод	$Mt = \sqrt{(m_0^2 + m_1^2)}$	Закрепление отсутствует
Внутренний контур						-	
н2764У	-	-	221279.27	3514283.21	Геодезический метод	$Mt = \sqrt{(m_0^2 + m_1^2)}$	Закрепление отсутствует
н2765У	-	-	221234.97	3514291.13	Геодезический метод	$Mt = \sqrt{(m_0^2 + m_1^2)}$	Закрепление отсутствует
н2766У	-	-	221199.42	3514297.45	Геодезический метод	$Mt = \sqrt{(m_0^2 + m_1^2)}$	Закрепление отсутствует
н2767У	-	-	221199.49	3514297.89	Геодезический метод	$Mt = \sqrt{(m_0^2 + m_1^2)}$	Закрепление отсутствует
н2768У	-	-	221201.35	3514309.32	Геодезический метод	$Mt = \sqrt{(m_0^2 + m_1^2)}$	Закрепление отсутствует
н2769У	-	-	221190.79	3514301.36	Геодезический метод	$Mt = \sqrt{(m_0^2 + m_1^2)}$	Закрепление отсутствует
н2770У	-	-	221195.36	3514332.70	Геодезический метод	$Mt = \sqrt{(m_0^2 + m_1^2)}$	Закрепление отсутствует
н2771У	-	-	221198.38	3514320.76	Геодезический метод	$Mt = \sqrt{(m_0^2 + m_1^2)}$	Закрепление отсутствует
н2772У	-	-	221203.90	3514315.31	Геодезический метод	$Mt = \sqrt{(m_0^2 + m_1^2)}$	Закрепление отсутствует

1. Сведения о характерных точках границ уточняемого земельного участка с кадастровым номером 72:25:0000000:1709 :

Система координат CS 7203 **Зона № 0**

Обозначение характерных точек границ	Координаты, м				Метод определения координат	Формулы, примененные для расчета средней квадратической погрешности определения координат характерных точек границ (Mt), с подставленными в такие формулы значениями и итоговые (вычисленные) значения Mt, м	Описание закрепления точки
	содержатся в Едином государственном реестре недвижимости		определены в результате выполнения комплексных кадастровых работ				
	X	Y	X	Y			
1	2	3	4	5	6	7	8
н2773У	-	-	221210.07	3514326.47	Геодезический метод	$Mt = \sqrt{(m_0^2 + m_1^2)}$	Закрепление отсутствует
н2774У	-	-	221210.07	3514327.44	Геодезический метод	$Mt = \sqrt{(m_0^2 + m_1^2)}$	Закрепление отсутствует
н2775У	-	-	221229.30	3514324.16	Геодезический метод	$Mt = \sqrt{(m_0^2 + m_1^2)}$	Закрепление отсутствует
н2776У	-	-	221229.16	3514323.36	Геодезический метод	$Mt = \sqrt{(m_0^2 + m_1^2)}$	Закрепление отсутствует
н2777У	-	-	221263.86	3514317.33	Геодезический метод	$Mt = \sqrt{(m_0^2 + m_1^2)}$	Закрепление отсутствует
н2778У	-	-	221263.80	3514316.77	Геодезический метод	$Mt = \sqrt{(m_0^2 + m_1^2)}$	Закрепление отсутствует
н2779У	-	-	221270.17	3514315.65	Геодезический метод	$Mt = \sqrt{(m_0^2 + m_1^2)}$	Закрепление отсутствует
н2780У	-	-	221270.14	3514317.43	Геодезический метод	$Mt = \sqrt{(m_0^2 + m_1^2)}$	Закрепление отсутствует
н2781У	-	-	221319.13	3514308.58	Геодезический метод	$Mt = \sqrt{(m_0^2 + m_1^2)}$	Закрепление отсутствует
н2782У	-	-	221323.79	3514304.74	Геодезический метод	$Mt = \sqrt{(m_0^2 + m_1^2)}$	Закрепление отсутствует
н2783У	-	-	221327.20	3514307.56	Геодезический метод	$Mt = \sqrt{(m_0^2 + m_1^2)}$	Закрепление отсутствует
н2784У	-	-	221327.45	3514290.71	Геодезический метод	$Mt = \sqrt{(m_0^2 + m_1^2)}$	Закрепление отсутствует
н2785У	-	-	221327.67	3514276.00	Геодезический метод	$Mt = \sqrt{(m_0^2 + m_1^2)}$	Закрепление отсутствует
н2786У	-	-	221321.55	3514274.57	Геодезический метод	$Mt = \sqrt{(m_0^2 + m_1^2)}$	Закрепление отсутствует
н2764У	-	-	221279.27	3514283.21	Геодезический метод	$Mt = \sqrt{(m_0^2 + m_1^2)}$	Закрепление отсутствует
Внутренний контур						-	
н2787У	-	-	221305.60	3514281.18	Геодезический метод	$Mt = \sqrt{(m_0^2 + m_1^2)}$	Закрепление отсутствует
н2788У	-	-	221301.86	3514285.52	Геодезический метод	$Mt = \sqrt{(m_0^2 + m_1^2)}$	Закрепление отсутствует
н2789У	-	-	221302.13	3514285.78	Геодезический метод	$Mt = \sqrt{(m_0^2 + m_1^2)}$	Закрепление отсутствует
н2790У	-	-	221305.87	3514281.42	Геодезический метод	$Mt = \sqrt{(m_0^2 + m_1^2)}$	Закрепление отсутствует
н2787У	-	-	221305.60	3514281.18	Геодезический метод	$Mt = \sqrt{(m_0^2 + m_1^2)}$	Закрепление отсутствует
Внутренний контур						-	
н2791У	-	-	221267.83	3514287.19	Геодезический метод	$Mt = \sqrt{(m_0^2 + m_1^2)}$	Закрепление отсутствует
н2792У	-	-	221268.16	3514291.59	Геодезический метод	$Mt = \sqrt{(m_0^2 + m_1^2)}$	Закрепление отсутствует

1. Сведения о характерных точках границ уточняемого земельного участка с кадастровым номером 72:25:0000000:1709 :

Система координат CS 7203 **Зона №0**

Обозначение характерных точек границ	Координаты, м				Метод определения координат	Формулы, примененные для расчета средней квадратической погрешности определения координат характерных точек границ (Mt), с подставленными в такие формулы значениями и итоговые (вычисленные) значения Mt, м	Описание закрепления точки
	содержатся в Едином государственном реестре недвижимости		определены в результате выполнения комплексных кадастровых работ				
	X	Y	X	Y			
1	2	3	4	5	6	7	8
н2793У	-	-	221268.51	3514291.58	Геодезический метод	$Mt = \sqrt{(m_0^2 + m_1^2)}$	Закрепление отсутствует
н2794У	-	-	221268.18	3514287.18	Геодезический метод	$Mt = \sqrt{(m_0^2 + m_1^2)}$	Закрепление отсутствует
н2791У	-	-	221267.83	3514287.19	Геодезический метод	$Mt = \sqrt{(m_0^2 + m_1^2)}$	Закрепление отсутствует
Внутренний контур						-	
н2795У	-	-	221322.93	3514277.13	Геодезический метод	$Mt = \sqrt{(m_0^2 + m_1^2)}$	Закрепление отсутствует
н2796У	-	-	221322.63	3514277.43	Геодезический метод	$Mt = \sqrt{(m_0^2 + m_1^2)}$	Закрепление отсутствует
н2797У	-	-	221322.93	3514277.73	Геодезический метод	$Mt = \sqrt{(m_0^2 + m_1^2)}$	Закрепление отсутствует
н2798У	-	-	221323.23	3514277.43	Геодезический метод	$Mt = \sqrt{(m_0^2 + m_1^2)}$	Закрепление отсутствует
н2795У	-	-	221322.93	3514277.13	Геодезический метод	$Mt = \sqrt{(m_0^2 + m_1^2)}$	Закрепление отсутствует
Внутренний контур						-	
н2799У	-	-	221225.06	3514294.81	Геодезический метод	$Mt = \sqrt{(m_0^2 + m_1^2)}$	Закрепление отсутствует
н2800У	-	-	221225.11	3514294.76	Геодезический метод	$Mt = \sqrt{(m_0^2 + m_1^2)}$	Закрепление отсутствует
н2801У	-	-	221225.13	3514294.67	Геодезический метод	$Mt = \sqrt{(m_0^2 + m_1^2)}$	Закрепление отсутствует
н2802У	-	-	221225.11	3514294.61	Геодезический метод	$Mt = \sqrt{(m_0^2 + m_1^2)}$	Закрепление отсутствует
н2803У	-	-	221225.06	3514294.55	Геодезический метод	$Mt = \sqrt{(m_0^2 + m_1^2)}$	Закрепление отсутствует
н2804У	-	-	221224.98	3514294.53	Геодезический метод	$Mt = \sqrt{(m_0^2 + m_1^2)}$	Закрепление отсутствует
н2805У	-	-	221224.91	3514294.55	Геодезический метод	$Mt = \sqrt{(m_0^2 + m_1^2)}$	Закрепление отсутствует
н2806У	-	-	221224.85	3514294.61	Геодезический метод	$Mt = \sqrt{(m_0^2 + m_1^2)}$	Закрепление отсутствует
н2807У	-	-	221224.83	3514294.67	Геодезический метод	$Mt = \sqrt{(m_0^2 + m_1^2)}$	Закрепление отсутствует
н2808У	-	-	221224.85	3514294.76	Геодезический метод	$Mt = \sqrt{(m_0^2 + m_1^2)}$	Закрепление отсутствует
н2809У	-	-	221224.91	3514294.81	Геодезический метод	$Mt = \sqrt{(m_0^2 + m_1^2)}$	Закрепление отсутствует
н2810У	-	-	221224.98	3514294.83	Геодезический метод	$Mt = \sqrt{(m_0^2 + m_1^2)}$	Закрепление отсутствует
н2799У	-	-	221225.06	3514294.81	Геодезический метод	$Mt = \sqrt{(m_0^2 + m_1^2)}$	Закрепление отсутствует
Внутренний контур						-	

1. Сведения о характерных точках границ уточняемого земельного участка с кадастровым номером 72:25:0000000:1709 :

Система координат CS 7203 **Зона №0**

Обозначение характерных точек границ	Координаты, м				Метод определения координат	Формулы, примененные для расчета средней квадратической погрешности определения координат характерных точек границ (Mt), с подставленными в такие формулы значениями и итоговые (вычисленные) значения Mt, м	Описание закрепления точки
	содержатся в Едином государственном реестре недвижимости		определены в результате выполнения комплексных кадастровых работ				
	X	Y	X	Y			
1	2	3	4	5	6	7	8
н2811У	-	-	221273.04	3514316.35	Геодезический метод	$Mt = \sqrt{(m_0^2 + m_1^2)}$	Закрепление отсутствует
н2812У	-	-	221273.10	3514316.29	Геодезический метод	$Mt = \sqrt{(m_0^2 + m_1^2)}$	Закрепление отсутствует
н2813У	-	-	221273.12	3514316.22	Геодезический метод	$Mt = \sqrt{(m_0^2 + m_1^2)}$	Закрепление отсутствует
н2814У	-	-	221273.10	3514316.14	Геодезический метод	$Mt = \sqrt{(m_0^2 + m_1^2)}$	Закрепление отсутствует
н2815У	-	-	221273.04	3514316.09	Геодезический метод	$Mt = \sqrt{(m_0^2 + m_1^2)}$	Закрепление отсутствует
н2816У	-	-	221272.97	3514316.07	Геодезический метод	$Mt = \sqrt{(m_0^2 + m_1^2)}$	Закрепление отсутствует
н2817У	-	-	221272.89	3514316.09	Геодезический метод	$Mt = \sqrt{(m_0^2 + m_1^2)}$	Закрепление отсутствует
н2818У	-	-	221272.84	3514316.14	Геодезический метод	$Mt = \sqrt{(m_0^2 + m_1^2)}$	Закрепление отсутствует
н2819У	-	-	221272.82	3514316.22	Геодезический метод	$Mt = \sqrt{(m_0^2 + m_1^2)}$	Закрепление отсутствует
н2820У	-	-	221272.84	3514316.29	Геодезический метод	$Mt = \sqrt{(m_0^2 + m_1^2)}$	Закрепление отсутствует
н2821У	-	-	221272.89	3514316.35	Геодезический метод	$Mt = \sqrt{(m_0^2 + m_1^2)}$	Закрепление отсутствует
н2822У	-	-	221272.97	3514316.37	Геодезический метод	$Mt = \sqrt{(m_0^2 + m_1^2)}$	Закрепление отсутствует
н2811У	-	-	221273.04	3514316.35	Геодезический метод	$Mt = \sqrt{(m_0^2 + m_1^2)}$	Закрепление отсутствует
Внутренний контур						-	
н2823У	-	-	221224.22	3514324.88	Геодезический метод	$Mt = \sqrt{(m_0^2 + m_1^2)}$	Закрепление отсутствует
н2824У	-	-	221224.27	3514324.83	Геодезический метод	$Mt = \sqrt{(m_0^2 + m_1^2)}$	Закрепление отсутствует
н2825У	-	-	221224.29	3514324.76	Геодезический метод	$Mt = \sqrt{(m_0^2 + m_1^2)}$	Закрепление отсутствует
н2826У	-	-	221224.27	3514324.68	Геодезический метод	$Mt = \sqrt{(m_0^2 + m_1^2)}$	Закрепление отсутствует
н2827У	-	-	221224.22	3514324.63	Геодезический метод	$Mt = \sqrt{(m_0^2 + m_1^2)}$	Закрепление отсутствует
н2828У	-	-	221224.14	3514324.60	Геодезический метод	$Mt = \sqrt{(m_0^2 + m_1^2)}$	Закрепление отсутствует
н2829У	-	-	221224.07	3514324.63	Геодезический метод	$Mt = \sqrt{(m_0^2 + m_1^2)}$	Закрепление отсутствует
н2830У	-	-	221224.02	3514324.68	Геодезический метод	$Mt = \sqrt{(m_0^2 + m_1^2)}$	Закрепление отсутствует
н2831У	-	-	221223.99	3514324.76	Геодезический метод	$Mt = \sqrt{(m_0^2 + m_1^2)}$	Закрепление отсутствует
н2832У	-	-	221224.02	3514324.83	Геодезический метод	$Mt = \sqrt{(m_0^2 + m_1^2)}$	Закрепление отсутствует

1. Сведения о характерных точках границ уточняемого земельного участка с кадастровым номером 72:25:0000000:1709 :

Система координат CS 7203 **Зона № 0**

Обозначение характерных точек границ	Координаты, м				Метод определения координат	Формулы, примененные для расчета средней квадратической погрешности определения координат характерных точек границ (Mt), с подставленными в такие формулы значениями и итоговые (вычисленные) значения Mt, м	Описание закрепления точки
	содержатся в Едином государственном реестре недвижимости		определены в результате выполнения комплексных кадастровых работ				
	X	Y	X	Y			
1	2	3	4	5	6	7	8
н2833У	-	-	221224.07	3514324.88	Геодезический метод	$Mt = \sqrt{(m_0^2 + m_1^2)}$	Закрепление отсутствует
н2834У	-	-	221224.14	3514324.90	Геодезический метод	$Mt = \sqrt{(m_0^2 + m_1^2)}$	Закрепление отсутствует
н2823У	-	-	221224.22	3514324.88	Геодезический метод	$Mt = \sqrt{(m_0^2 + m_1^2)}$	Закрепление отсутствует
Внутренний контур						-	
н2835У	-	-	220456.50	3514342.99	Геодезический метод	$Mt = \sqrt{(m_0^2 + m_1^2)}$	Закрепление отсутствует
н2836У	-	-	220456.49	3514339.59	Геодезический метод	$Mt = \sqrt{(m_0^2 + m_1^2)}$	Закрепление отсутствует
н2837У	-	-	220448.48	3514339.54	Геодезический метод	$Mt = \sqrt{(m_0^2 + m_1^2)}$	Закрепление отсутствует
н2838У	-	-	220393.24	3514338.55	Геодезический метод	$Mt = \sqrt{(m_0^2 + m_1^2)}$	Закрепление отсутствует
н2839У	-	-	220386.88	3514338.44	Геодезический метод	$Mt = \sqrt{(m_0^2 + m_1^2)}$	Закрепление отсутствует
н2840У	-	-	220386.54	3514343.46	Геодезический метод	$Mt = \sqrt{(m_0^2 + m_1^2)}$	Закрепление отсутствует
н2841У	-	-	220384.10	3514343.92	Геодезический метод	$Mt = \sqrt{(m_0^2 + m_1^2)}$	Закрепление отсутствует
н2842У	-	-	220381.20	3514344.44	Геодезический метод	$Mt = \sqrt{(m_0^2 + m_1^2)}$	Закрепление отсутствует
н2843У	-	-	220379.24	3514344.79	Геодезический метод	$Mt = \sqrt{(m_0^2 + m_1^2)}$	Закрепление отсутствует
н2844У	-	-	220369.82	3514344.69	Геодезический метод	$Mt = \sqrt{(m_0^2 + m_1^2)}$	Закрепление отсутствует
н2845У	-	-	220346.24	3514344.44	Геодезический метод	$Mt = \sqrt{(m_0^2 + m_1^2)}$	Закрепление отсутствует
н2846У	-	-	220307.95	3514347.54	Геодезический метод	$Mt = \sqrt{(m_0^2 + m_1^2)}$	Закрепление отсутствует
н2847У	-	-	220262.91	3514347.09	Геодезический метод	$Mt = \sqrt{(m_0^2 + m_1^2)}$	Закрепление отсутствует
н2848У	-	-	220262.82	3514349.17	Геодезический метод	$Mt = \sqrt{(m_0^2 + m_1^2)}$	Закрепление отсутствует
н2849У	-	-	220262.00	3514349.14	Геодезический метод	$Mt = \sqrt{(m_0^2 + m_1^2)}$	Закрепление отсутствует
н2850У	-	-	220258.86	3514344.68	Геодезический метод	$Mt = \sqrt{(m_0^2 + m_1^2)}$	Закрепление отсутствует
н2851У	-	-	220257.20	3514352.32	Геодезический метод	$Mt = \sqrt{(m_0^2 + m_1^2)}$	Закрепление отсутствует
н2852У	-	-	220255.29	3514361.12	Геодезический метод	$Mt = \sqrt{(m_0^2 + m_1^2)}$	Закрепление отсутствует
н2853У	-	-	220262.83	3514355.78	Геодезический метод	$Mt = \sqrt{(m_0^2 + m_1^2)}$	Закрепление отсутствует
н2854У	-	-	220262.87	3514360.79	Геодезический метод	$Mt = \sqrt{(m_0^2 + m_1^2)}$	Закрепление отсутствует

1. Сведения о характерных точках границ уточняемого земельного участка с кадастровым номером 72:25:0000000:1709 :

Система координат CS 7203 **Зона №0**

Обозначение характерных точек границ	Координаты, м				Метод определения координат	Формулы, примененные для расчета средней квадратической погрешности определения координат характерных точек границ (Mt), с подставленными в такие формулы значениями и итоговые (вычисленные) значения Mt, м	Описание закрепления точки
	содержатся в Едином государственном реестре недвижимости		определены в результате выполнения комплексных кадастровых работ				
	X	Y	X	Y			
1	2	3	4	5	6	7	8
н2855У	-	-	220288.73	3514360.82	Геодезический метод	$Mt = \sqrt{(m_0^2 + m_1^2)}$	Закрепление отсутствует
н2856У	-	-	220288.81	3514360.79	Геодезический метод	$Mt = \sqrt{(m_0^2 + m_1^2)}$	Закрепление отсутствует
н2857У	-	-	220288.88	3514360.82	Геодезический метод	$Mt = \sqrt{(m_0^2 + m_1^2)}$	Закрепление отсутствует
н2858У	-	-	220366.06	3514360.88	Геодезический метод	$Mt = \sqrt{(m_0^2 + m_1^2)}$	Закрепление отсутствует
н2859У	-	-	220374.17	3514360.89	Геодезический метод	$Mt = \sqrt{(m_0^2 + m_1^2)}$	Закрепление отсутствует
н2860У	-	-	220376.75	3514361.00	Геодезический метод	$Mt = \sqrt{(m_0^2 + m_1^2)}$	Закрепление отсутствует
н2861У	-	-	220376.83	3514358.48	Геодезический метод	$Mt = \sqrt{(m_0^2 + m_1^2)}$	Закрепление отсутствует
н2862У	-	-	220373.41	3514355.44	Геодезический метод	$Mt = \sqrt{(m_0^2 + m_1^2)}$	Закрепление отсутствует
н2863У	-	-	220388.74	3514356.11	Геодезический метод	$Mt = \sqrt{(m_0^2 + m_1^2)}$	Закрепление отсутствует
н2864У	-	-	220383.45	3514359.26	Геодезический метод	$Mt = \sqrt{(m_0^2 + m_1^2)}$	Закрепление отсутствует
н2865У	-	-	220383.13	3514361.32	Геодезический метод	$Mt = \sqrt{(m_0^2 + m_1^2)}$	Закрепление отсутствует
н2866У	-	-	220387.90	3514361.53	Геодезический метод	$Mt = \sqrt{(m_0^2 + m_1^2)}$	Закрепление отсутствует
н2867У	-	-	220424.80	3514363.16	Геодезический метод	$Mt = \sqrt{(m_0^2 + m_1^2)}$	Закрепление отсутствует
н2868У	-	-	220424.73	3514365.77	Геодезический метод	$Mt = \sqrt{(m_0^2 + m_1^2)}$	Закрепление отсутствует
н2869У	-	-	220449.12	3514366.42	Геодезический метод	$Mt = \sqrt{(m_0^2 + m_1^2)}$	Закрепление отсутствует
н2870У	-	-	220457.61	3514366.46	Геодезический метод	$Mt = \sqrt{(m_0^2 + m_1^2)}$	Закрепление отсутствует
н2871У	-	-	220458.85	3514359.38	Геодезический метод	$Mt = \sqrt{(m_0^2 + m_1^2)}$	Закрепление отсутствует
н2872У	-	-	220462.57	3514359.87	Геодезический метод	$Mt = \sqrt{(m_0^2 + m_1^2)}$	Закрепление отсутствует
н2873У	-	-	220468.76	3514365.79	Геодезический метод	$Mt = \sqrt{(m_0^2 + m_1^2)}$	Закрепление отсутствует
н2874У	-	-	220469.06	3514350.44	Геодезический метод	$Mt = \sqrt{(m_0^2 + m_1^2)}$	Закрепление отсутствует
н2875У	-	-	220465.52	3514354.00	Геодезический метод	$Mt = \sqrt{(m_0^2 + m_1^2)}$	Закрепление отсутствует
н2876У	-	-	220459.86	3514353.64	Геодезический метод	$Mt = \sqrt{(m_0^2 + m_1^2)}$	Закрепление отсутствует
н2877У	-	-	220461.73	3514342.96	Геодезический метод	$Mt = \sqrt{(m_0^2 + m_1^2)}$	Закрепление отсутствует
н2835У	-	-	220456.50	3514342.99	Геодезический метод	$Mt = \sqrt{(m_0^2 + m_1^2)}$	Закрепление отсутствует

1. Сведения о характерных точках границ уточняемого земельного участка с кадастровым номером 72:25:0000000:1709 :

Система координат CS 7203 **Зона №0**

Обозначение характерных точек границ	Координаты, м				Метод определения координат	Формулы, примененные для расчета средней квадратической погрешности определения координат характерных точек границ (Mt), с подставленными в такие формулы значениями и итоговые (вычисленные) значения Mt, м	Описание закрепления точки
	содержатся в Едином государственном реестре недвижимости		определены в результате выполнения комплексных кадастровых работ				
	X	Y	X	Y			
1	2	3	4	5	6	7	8
Внутренний контур						-	
н2878У	-	-	220386.75	3514346.86	Геодезический метод	$Mt = \sqrt{(m_0^2 + m_1^2)}$	Закрепление отсутствует
н2879У	-	-	220386.81	3514346.81	Геодезический метод	$Mt = \sqrt{(m_0^2 + m_1^2)}$	Закрепление отсутствует
н2880У	-	-	220386.83	3514346.73	Геодезический метод	$Mt = \sqrt{(m_0^2 + m_1^2)}$	Закрепление отсутствует
н2881У	-	-	220386.81	3514346.65	Геодезический метод	$Mt = \sqrt{(m_0^2 + m_1^2)}$	Закрепление отсутствует
н2882У	-	-	220386.75	3514346.60	Геодезический метод	$Mt = \sqrt{(m_0^2 + m_1^2)}$	Закрепление отсутствует
н2883У	-	-	220386.68	3514346.58	Геодезический метод	$Mt = \sqrt{(m_0^2 + m_1^2)}$	Закрепление отсутствует
н2884У	-	-	220386.60	3514346.60	Геодезический метод	$Mt = \sqrt{(m_0^2 + m_1^2)}$	Закрепление отсутствует
н2885У	-	-	220386.55	3514346.65	Геодезический метод	$Mt = \sqrt{(m_0^2 + m_1^2)}$	Закрепление отсутствует
н2886У	-	-	220386.53	3514346.73	Геодезический метод	$Mt = \sqrt{(m_0^2 + m_1^2)}$	Закрепление отсутствует
н2887У	-	-	220386.55	3514346.81	Геодезический метод	$Mt = \sqrt{(m_0^2 + m_1^2)}$	Закрепление отсутствует
н2888У	-	-	220386.60	3514346.86	Геодезический метод	$Mt = \sqrt{(m_0^2 + m_1^2)}$	Закрепление отсутствует
н2889У	-	-	220386.68	3514346.88	Геодезический метод	$Mt = \sqrt{(m_0^2 + m_1^2)}$	Закрепление отсутствует
н2878У	-	-	220386.75	3514346.86	Геодезический метод	$Mt = \sqrt{(m_0^2 + m_1^2)}$	Закрепление отсутствует
Внутренний контур						-	
н2890У	-	-	220420.89	3514346.97	Геодезический метод	$Mt = \sqrt{(m_0^2 + m_1^2)}$	Закрепление отсутствует
н2891У	-	-	220420.94	3514346.92	Геодезический метод	$Mt = \sqrt{(m_0^2 + m_1^2)}$	Закрепление отсутствует
н2892У	-	-	220420.96	3514346.84	Геодезический метод	$Mt = \sqrt{(m_0^2 + m_1^2)}$	Закрепление отсутствует
н2893У	-	-	220420.94	3514346.77	Геодезический метод	$Mt = \sqrt{(m_0^2 + m_1^2)}$	Закрепление отсутствует
н2894У	-	-	220420.89	3514346.72	Геодезический метод	$Mt = \sqrt{(m_0^2 + m_1^2)}$	Закрепление отсутствует
н2895У	-	-	220420.81	3514346.69	Геодезический метод	$Mt = \sqrt{(m_0^2 + m_1^2)}$	Закрепление отсутствует
н2896У	-	-	220420.74	3514346.72	Геодезический метод	$Mt = \sqrt{(m_0^2 + m_1^2)}$	Закрепление отсутствует
н2897У	-	-	220420.68	3514346.77	Геодезический метод	$Mt = \sqrt{(m_0^2 + m_1^2)}$	Закрепление отсутствует
н2898У	-	-	220420.66	3514346.84	Геодезический метод	$Mt = \sqrt{(m_0^2 + m_1^2)}$	Закрепление отсутствует

1. Сведения о характерных точках границ уточняемого земельного участка с кадастровым номером 72:25:0000000:1709 :

Система координат CS 7203 **Зона №0**

Обозначение характерных точек границ	Координаты, м				Метод определения координат	Формулы, примененные для расчета средней квадратической погрешности определения координат характерных точек границ (Mt), с подставленными в такие формулы значениями и итоговые (вычисленные) значения Mt, м	Описание закрепления точки
	содержатся в Едином государственном реестре недвижимости		определены в результате выполнения комплексных кадастровых работ				
	X	Y	X	Y			
1	2	3	4	5	6	7	8
н2899У	-	-	220420.68	3514346.92	Геодезический метод	$Mt = \sqrt{(m_0^2 + m_1^2)}$	Закрепление отсутствует
н2900У	-	-	220420.74	3514346.97	Геодезический метод	$Mt = \sqrt{(m_0^2 + m_1^2)}$	Закрепление отсутствует
н2901У	-	-	220420.81	3514346.99	Геодезический метод	$Mt = \sqrt{(m_0^2 + m_1^2)}$	Закрепление отсутствует
н2890У	-	-	220420.89	3514346.97	Геодезический метод	$Mt = \sqrt{(m_0^2 + m_1^2)}$	Закрепление отсутствует
Внутренний контур						-	
н2902У	-	-	220344.24	3514345.94	Геодезический метод	$Mt = \sqrt{(m_0^2 + m_1^2)}$	Закрепление отсутствует
н2903У	-	-	220344.30	3514345.90	Геодезический метод	$Mt = \sqrt{(m_0^2 + m_1^2)}$	Закрепление отсутствует
н2904У	-	-	220344.33	3514345.81	Геодезический метод	$Mt = \sqrt{(m_0^2 + m_1^2)}$	Закрепление отсутствует
н2905У	-	-	220344.30	3514345.75	Геодезический метод	$Mt = \sqrt{(m_0^2 + m_1^2)}$	Закрепление отсутствует
н2906У	-	-	220344.24	3514345.69	Геодезический метод	$Mt = \sqrt{(m_0^2 + m_1^2)}$	Закрепление отсутствует
н2907У	-	-	220344.18	3514345.66	Геодезический метод	$Mt = \sqrt{(m_0^2 + m_1^2)}$	Закрепление отсутствует
н2908У	-	-	220344.10	3514345.69	Геодезический метод	$Mt = \sqrt{(m_0^2 + m_1^2)}$	Закрепление отсутствует
н2909У	-	-	220344.05	3514345.75	Геодезический метод	$Mt = \sqrt{(m_0^2 + m_1^2)}$	Закрепление отсутствует
н2910У	-	-	220344.02	3514345.81	Геодезический метод	$Mt = \sqrt{(m_0^2 + m_1^2)}$	Закрепление отсутствует
н2911У	-	-	220344.04	3514345.90	Геодезический метод	$Mt = \sqrt{(m_0^2 + m_1^2)}$	Закрепление отсутствует
н2912У	-	-	220344.09	3514345.94	Геодезический метод	$Mt = \sqrt{(m_0^2 + m_1^2)}$	Закрепление отсутствует
н2913У	-	-	220344.17	3514345.96	Геодезический метод	$Mt = \sqrt{(m_0^2 + m_1^2)}$	Закрепление отсутствует
н2902У	-	-	220344.24	3514345.94	Геодезический метод	$Mt = \sqrt{(m_0^2 + m_1^2)}$	Закрепление отсутствует
Внутренний контур						-	
н2914У	-	-	220345.24	3514358.65	Геодезический метод	$Mt = \sqrt{(m_0^2 + m_1^2)}$	Закрепление отсутствует
н2915У	-	-	220345.29	3514358.61	Геодезический метод	$Mt = \sqrt{(m_0^2 + m_1^2)}$	Закрепление отсутствует
н2916У	-	-	220345.31	3514358.54	Геодезический метод	$Mt = \sqrt{(m_0^2 + m_1^2)}$	Закрепление отсутствует
н2917У	-	-	220345.29	3514358.46	Геодезический метод	$Mt = \sqrt{(m_0^2 + m_1^2)}$	Закрепление отсутствует
н2918У	-	-	220345.24	3514358.40	Геодезический метод	$Mt = \sqrt{(m_0^2 + m_1^2)}$	Закрепление отсутствует

1. Сведения о характерных точках границ уточняемого земельного участка с кадастровым номером 72:25:0000000:1709 :

Система координат CS 7203 **Зона № 0**

Обозначение характерных точек границ	Координаты, м				Метод определения координат	Формулы, примененные для расчета средней квадратической погрешности определения координат характерных точек границ (Mt), с подставленными в такие формулы значениями и итоговые (вычисленные) значения Mt, м	Описание закрепления точки
	содержатся в Едином государственном реестре недвижимости		определены в результате выполнения комплексных кадастровых работ				
	X	Y	X	Y			
1	2	3	4	5	6	7	8
н2919У	-	-	220345.16	3514358.38	Геодезический метод	$Mt = \sqrt{(m_0^2 + m_1^2)}$	Закрепление отсутствует
н2920У	-	-	220345.09	3514358.40	Геодезический метод	$Mt = \sqrt{(m_0^2 + m_1^2)}$	Закрепление отсутствует
н2921У	-	-	220345.04	3514358.46	Геодезический метод	$Mt = \sqrt{(m_0^2 + m_1^2)}$	Закрепление отсутствует
н2922У	-	-	220345.01	3514358.54	Геодезический метод	$Mt = \sqrt{(m_0^2 + m_1^2)}$	Закрепление отсутствует
н2923У	-	-	220345.04	3514358.61	Геодезический метод	$Mt = \sqrt{(m_0^2 + m_1^2)}$	Закрепление отсутствует
н2924У	-	-	220345.09	3514358.65	Геодезический метод	$Mt = \sqrt{(m_0^2 + m_1^2)}$	Закрепление отсутствует
н2925У	-	-	220345.16	3514358.69	Геодезический метод	$Mt = \sqrt{(m_0^2 + m_1^2)}$	Закрепление отсутствует
н2914У	-	-	220345.24	3514358.65	Геодезический метод	$Mt = \sqrt{(m_0^2 + m_1^2)}$	Закрепление отсутствует
Внутренний контур						-	
н2926У	-	-	220329.82	3514359.17	Геодезический метод	$Mt = \sqrt{(m_0^2 + m_1^2)}$	Закрепление отсутствует
н2927У	-	-	220329.87	3514359.12	Геодезический метод	$Mt = \sqrt{(m_0^2 + m_1^2)}$	Закрепление отсутствует
н2928У	-	-	220329.89	3514359.05	Геодезический метод	$Mt = \sqrt{(m_0^2 + m_1^2)}$	Закрепление отсутствует
н2929У	-	-	220329.87	3514358.97	Геодезический метод	$Mt = \sqrt{(m_0^2 + m_1^2)}$	Закрепление отсутствует
н2930У	-	-	220329.82	3514358.92	Геодезический метод	$Mt = \sqrt{(m_0^2 + m_1^2)}$	Закрепление отсутствует
н2931У	-	-	220329.74	3514358.90	Геодезический метод	$Mt = \sqrt{(m_0^2 + m_1^2)}$	Закрепление отсутствует
н2932У	-	-	220329.67	3514358.92	Геодезический метод	$Mt = \sqrt{(m_0^2 + m_1^2)}$	Закрепление отсутствует
н2933У	-	-	220329.62	3514358.96	Геодезический метод	$Mt = \sqrt{(m_0^2 + m_1^2)}$	Закрепление отсутствует
н2934У	-	-	220329.59	3514359.05	Геодезический метод	$Mt = \sqrt{(m_0^2 + m_1^2)}$	Закрепление отсутствует
н2935У	-	-	220329.62	3514359.12	Геодезический метод	$Mt = \sqrt{(m_0^2 + m_1^2)}$	Закрепление отсутствует
н2936У	-	-	220329.67	3514359.17	Геодезический метод	$Mt = \sqrt{(m_0^2 + m_1^2)}$	Закрепление отсутствует
н2937У	-	-	220329.73	3514359.20	Геодезический метод	$Mt = \sqrt{(m_0^2 + m_1^2)}$	Закрепление отсутствует
н2926У	-	-	220329.82	3514359.17	Геодезический метод	$Mt = \sqrt{(m_0^2 + m_1^2)}$	Закрепление отсутствует
Внутренний контур						-	
н2938У	-	-	220573.67	3514360.00	Геодезический метод	$Mt = \sqrt{(m_0^2 + m_1^2)}$	Закрепление отсутствует

1. Сведения о характерных точках границ уточняемого земельного участка с кадастровым номером 72:25:0000000:1709 :

Система координат CS 7203 **Зона № 0**

Обозначение характерных точек границ	Координаты, м				Метод определения координат	Формулы, примененные для расчета средней квадратической погрешности определения координат характерных точек границ (Mt), с подставленными в такие формулы значениями и итоговые (вычисленные) значения Mt, м	Описание закрепления точки
	содержатся в Едином государственном реестре недвижимости		определены в результате выполнения комплексных кадастровых работ				
	X	Y	X	Y			
1	2	3	4	5	6	7	8
н2939У	-	-	220578.77	3514360.42	Геодезический метод	$Mt = \sqrt{(m_0^2 + m_1^2)}$	Закрепление отсутствует
н2940У	-	-	220584.47	3514365.42	Геодезический метод	$Mt = \sqrt{(m_0^2 + m_1^2)}$	Закрепление отсутствует
н2941У	-	-	220585.13	3514351.37	Геодезический метод	$Mt = \sqrt{(m_0^2 + m_1^2)}$	Закрепление отсутствует
н2942У	-	-	220579.18	3514355.66	Геодезический метод	$Mt = \sqrt{(m_0^2 + m_1^2)}$	Закрепление отсутствует
н2943У	-	-	220575.35	3514355.23	Геодезический метод	$Mt = \sqrt{(m_0^2 + m_1^2)}$	Закрепление отсутствует
н2944У	-	-	220573.86	3514355.08	Геодезический метод	$Mt = \sqrt{(m_0^2 + m_1^2)}$	Закрепление отсутствует
н2945У	-	-	220574.35	3514342.42	Геодезический метод	$Mt = \sqrt{(m_0^2 + m_1^2)}$	Закрепление отсутствует
н2946У	-	-	220504.96	3514341.60	Геодезический метод	$Mt = \sqrt{(m_0^2 + m_1^2)}$	Закрепление отсутствует
н2947У	-	-	220504.35	3514366.17	Геодезический метод	$Mt = \sqrt{(m_0^2 + m_1^2)}$	Закрепление отсутствует
н2948У	-	-	220538.50	3514366.34	Геодезический метод	$Mt = \sqrt{(m_0^2 + m_1^2)}$	Закрепление отсутствует
н2949У	-	-	220573.38	3514367.59	Геодезический метод	$Mt = \sqrt{(m_0^2 + m_1^2)}$	Закрепление отсутствует
н2938У	-	-	220573.67	3514360.00	Геодезический метод	$Mt = \sqrt{(m_0^2 + m_1^2)}$	Закрепление отсутствует
Внутренний контур						-	
н2950У	-	-	220535.41	3514347.47	Геодезический метод	$Mt = \sqrt{(m_0^2 + m_1^2)}$	Закрепление отсутствует
н2951У	-	-	220535.47	3514347.41	Геодезический метод	$Mt = \sqrt{(m_0^2 + m_1^2)}$	Закрепление отсутствует
н2952У	-	-	220535.49	3514347.34	Геодезический метод	$Mt = \sqrt{(m_0^2 + m_1^2)}$	Закрепление отсутствует
н2953У	-	-	220535.47	3514347.26	Геодезический метод	$Mt = \sqrt{(m_0^2 + m_1^2)}$	Закрепление отсутствует
н2954У	-	-	220535.41	3514347.21	Геодезический метод	$Mt = \sqrt{(m_0^2 + m_1^2)}$	Закрепление отсутствует
н2955У	-	-	220535.34	3514347.19	Геодезический метод	$Mt = \sqrt{(m_0^2 + m_1^2)}$	Закрепление отсутствует
н2956У	-	-	220535.26	3514347.21	Геодезический метод	$Mt = \sqrt{(m_0^2 + m_1^2)}$	Закрепление отсутствует
н2957У	-	-	220535.21	3514347.26	Геодезический метод	$Mt = \sqrt{(m_0^2 + m_1^2)}$	Закрепление отсутствует
н2958У	-	-	220535.19	3514347.34	Геодезический метод	$Mt = \sqrt{(m_0^2 + m_1^2)}$	Закрепление отсутствует
н2959У	-	-	220535.21	3514347.41	Геодезический метод	$Mt = \sqrt{(m_0^2 + m_1^2)}$	Закрепление отсутствует
н2960У	-	-	220535.26	3514347.47	Геодезический метод	$Mt = \sqrt{(m_0^2 + m_1^2)}$	Закрепление отсутствует

1. Сведения о характерных точках границ уточняемого земельного участка с кадастровым номером 72:25:0000000:1709 :

Система координат CS 7203 **Зона № 0**

Обозначение характерных точек границ	Координаты, м				Метод определения координат	Формулы, примененные для расчета средней квадратической погрешности определения координат характерных точек границ (Mt), с подставленными в такие формулы значениями и итоговые (вычисленные) значения Mt, м	Описание закрепления точки
	содержатся в Едином государственном реестре недвижимости		определены в результате выполнения комплексных кадастровых работ				
	X	Y	X	Y			
1	2	3	4	5	6	7	8
н2961У	-	-	220535.34	3514347.50	Геодезический метод	$Mt = \sqrt{(m_0^2 + m_1^2)}$	Закрепление отсутствует
н2950У	-	-	220535.41	3514347.47	Геодезический метод	$Mt = \sqrt{(m_0^2 + m_1^2)}$	Закрепление отсутствует
Внутренний контур						-	
н2962У	-	-	220521.68	3514364.66	Геодезический метод	$Mt = \sqrt{(m_0^2 + m_1^2)}$	Закрепление отсутствует
н2963У	-	-	220521.73	3514364.61	Геодезический метод	$Mt = \sqrt{(m_0^2 + m_1^2)}$	Закрепление отсутствует
н2964У	-	-	220521.76	3514364.53	Геодезический метод	$Mt = \sqrt{(m_0^2 + m_1^2)}$	Закрепление отсутствует
н2965У	-	-	220521.74	3514364.46	Геодезический метод	$Mt = \sqrt{(m_0^2 + m_1^2)}$	Закрепление отсутствует
н2966У	-	-	220521.69	3514364.40	Геодезический метод	$Mt = \sqrt{(m_0^2 + m_1^2)}$	Закрепление отсутствует
н2967У	-	-	220521.61	3514364.38	Геодезический метод	$Mt = \sqrt{(m_0^2 + m_1^2)}$	Закрепление отсутствует
н2968У	-	-	220521.54	3514364.40	Геодезический метод	$Mt = \sqrt{(m_0^2 + m_1^2)}$	Закрепление отсутствует
н2969У	-	-	220521.49	3514364.46	Геодезический метод	$Mt = \sqrt{(m_0^2 + m_1^2)}$	Закрепление отсутствует
н2970У	-	-	220521.46	3514364.53	Геодезический метод	$Mt = \sqrt{(m_0^2 + m_1^2)}$	Закрепление отсутствует
н2971У	-	-	220521.48	3514364.61	Геодезический метод	$Mt = \sqrt{(m_0^2 + m_1^2)}$	Закрепление отсутствует
н2972У	-	-	220521.53	3514364.66	Геодезический метод	$Mt = \sqrt{(m_0^2 + m_1^2)}$	Закрепление отсутствует
н2973У	-	-	220521.60	3514364.69	Геодезический метод	$Mt = \sqrt{(m_0^2 + m_1^2)}$	Закрепление отсутствует
н2962У	-	-	220521.68	3514364.66	Геодезический метод	$Mt = \sqrt{(m_0^2 + m_1^2)}$	Закрепление отсутствует

2. Сведения о частях границ уточняемого земельного участка с кадастровым номером 72:25:0000000:1709 :

Обозначение части границ		Горизонтальное проложение (S), м	Описание прохождения части границ	Сведения о согласовании местоположения границ (согласовано/спорное)
от т.	до т.			
1	2	3	4	5
Внешний контур				
н2206У	н2207У	19.41	-	-
н2207У	н2208У	2.38	-	-
н2208У	н2209У	22.46	-	-
н2209У	н2210У	5.14	-	-
н2210У	н2211У	17.23	-	-

2. Сведения о частях границ уточняемого земельного участка с кадастровым номером 72:25:0000000:1709 :

Обозначение части границ		Горизонтальное проложение (S), м	Описание прохождения части границ	Сведения о согласовании местоположения границ (согласовано/спорное)
от т.	до т.			
1	2	3	4	5
н2211У	н2212У	9.66	-	-
н2212У	н2213У	28.79	-	-
н2213У	н2214У	8.83	-	-
н2214У	н2215У	8.46	-	-
н2215У	н2216У	84.68	-	-
н2216У	н2217У	3.53	-	-
н2217У	н2218У	15.61	-	-
н2218У	н2219У	23.08	-	-
н2219У	н2220У	61.31	-	-
н2220У	н2221У	0.33	-	-
н2221У	н2222У	2.84	-	-
н2222У	н2223У	4.01	-	-
н2223У	н2224У	5.81	-	-
н2224У	н2225У	4.75	-	-
н2225У	н2226У	5.13	-	-
н2226У	н2227У	4.17	-	-
н2227У	н2228У	13.18	-	-
н2228У	н2229У	32.21	-	-
н2229У	н2230У	0.95	-	-
н2230У	н2231У	0.50	-	-
н2231У	н2232У	0.93	-	-
н2232У	н2233У	3.92	-	-
н2233У	н2234У	0.95	-	-
н2234У	н2235У	5.59	-	-
н2235У	н2236У	10.73	-	-
н2236У	н2237У	1.06	-	-
н2237У	н2238У	40.41	-	-
н2238У	н2239У	5.11	-	-
н2239У	н2240У	5.26	-	-
н2240У	н2241У	7.31	-	-
н2241У	н2242У	9.84	-	-
н2242У	н2243У	5.50	-	-
н2243У	н2244У	12.28	-	-
н2244У	н2245У	5.18	-	-
н2245У	н2246У	22.63	-	-
н2246У	н2247У	3.79	-	-
н2247У	н2248У	39.45	-	-
н2248У	н2249У	9.16	-	-
н2249У	н2250У	0.21	-	-

2. Сведения о частях границ уточняемого земельного участка с кадастровым номером 72:25:0000000:1709 :

Обозначение части границ		Горизонтальное проложение (S), м	Описание прохождения части границ	Сведения о согласовании местоположения границ (согласовано/спорное)
от т.	до т.			
1	2	3	4	5
н2250У	н2251У	6.11	-	-
н2251У	н2252У	0.17	-	-
н2252У	н2253У	7.79	-	-
н2253У	н2254У	3.87	-	-
н2254У	н2255У	4.96	-	-
н2255У	н2256У	1.57	-	-
н2256У	н2257У	15.72	-	-
н2257У	н2258У	6.23	-	-
н2258У	н2259У	19.83	-	-
н2259У	н2260У	13.02	-	-
н2260У	н2261У	17.91	-	-
н2261У	н2262У	19.29	-	-
н2262У	н2263У	11.92	-	-
н2263У	н2264У	31.47	-	-
н2264У	н2265У	20.64	-	-
н2265У	н2266У	1.75	-	-
н2266У	н2267У	0.34	-	-
н2267У	н2268У	1.78	-	-
н2268У	н2269У	37.33	-	-
н2269У	н2270У	2.38	-	-
н2270У	н2271У	14.46	-	-
н2271У	н2272У	4.96	-	-
н2272У	н2273У	4.84	-	-
н2273У	н2274У	4.13	-	-
н2274У	н2275У	10.60	-	-
н2275У	н2276У	6.41	-	-
н2276У	н2277У	3.22	-	-
н2277У	н2278У	5.48	-	-
н2278У	н2279У	18.50	-	-
н2279У	н2280У	11.42	-	-
н2280У	н2281У	11.53	-	-
н2281У	н2282У	4.14	-	-
н2282У	н2283У	6.14	-	-
н2283У	н2284У	13.83	-	-
н2284У	н2285У	2.62	-	-
н2285У	н2286У	28.22	-	-
н2286У	н2287У	32.16	-	-
н2287У	н2288У	9.82	-	-
н2288У	н2289У	2.06	-	-

2. Сведения о частях границ уточняемого земельного участка с кадастровым номером 72:25:0000000:1709 :

Обозначение части границ		Горизонтальное проложение (S), м	Описание прохождения части границ	Сведения о согласовании местоположения границ (согласовано/спорное)
от т.	до т.			
1	2	3	4	5
н2289У	н2290У	0.25	-	-
н2290У	н2291У	2.34	-	-
н2291У	н2292У	1.62	-	-
н2292У	н2293У	34.94	-	-
н2293У	н2294У	45.57	-	-
н2294У	н2295У	19.01	-	-
н2295У	н2296У	0.54	-	-
н2296У	н2297У	85.94	-	-
н2297У	н2298У	22.00	-	-
н2298У	н2206У	86.25	-	-
Внутренний контур				
н2299У	н2300У	3.62	-	-
н2300У	н2301У	0.36	-	-
н2301У	н2302У	3.60	-	-
н2302У	н2299У	0.37	-	-
Внутренний контур				
н2303У	н2304У	3.44	-	-
н2304У	н2305У	0.36	-	-
н2305У	н2306У	3.44	-	-
н2306У	н2303У	0.37	-	-
Внутренний контур				
н2307У	н2308У	3.16	-	-
н2308У	н2309У	0.42	-	-
н2309У	н2310У	3.19	-	-
н2310У	н2307У	0.36	-	-
Внутренний контур				
н2311У	н2312У	3.06	-	-
н2312У	н2313У	0.33	-	-
н2313У	н2314У	3.11	-	-
н2314У	н2311У	0.33	-	-
Внутренний контур				
н2315У	н2316У	2.70	-	-
н2316У	н2317У	0.34	-	-
н2317У	н2318У	2.68	-	-
н2318У	н2315У	0.33	-	-
Внутренний контур				
н2319У	н2320У	0.08	-	-
н2320У	н2321У	0.07	-	-
н2321У	н2322У	0.08	-	-

2. Сведения о частях границ уточняемого земельного участка с кадастровым номером 72:25:0000000:1709 :

Обозначение части границ		Горизонтальное проложение (S), м	Описание прохождения части границ	Сведения о согласовании местоположения границ (согласовано/спорное)
от т.	до т.			
1	2	3	4	5
н2322У	н2323У	0.08	-	-
н2323У	н2324У	0.07	-	-
н2324У	н2325У	0.09	-	-
н2325У	н2326У	0.07	-	-
н2326У	н2327У	0.08	-	-
н2327У	н2328У	0.08	-	-
н2328У	н2329У	0.07	-	-
н2329У	н2330У	0.09	-	-
н2330У	н2319У	0.07	-	-
Внутренний контур				
н2331У	н2332У	0.08	-	-
н2332У	н2333У	0.08	-	-
н2333У	н2334У	0.07	-	-
н2334У	н2335У	0.08	-	-
н2335У	н2336У	0.07	-	-
н2336У	н2337У	0.08	-	-
н2337У	н2338У	0.08	-	-
н2338У	н2339У	0.07	-	-
н2339У	н2340У	0.08	-	-
н2340У	н2341У	0.07	-	-
н2341У	н2342У	0.08	-	-
н2342У	н2331У	0.07	-	-
Внутренний контур				
н2343У	н2344У	0.07	-	-
н2344У	н2345У	0.08	-	-
н2345У	н2346У	0.07	-	-
н2346У	н2347У	0.08	-	-
н2347У	н2348У	0.08	-	-
н2348У	н2349У	0.07	-	-
н2349У	н2350У	0.08	-	-
н2350У	н2351У	0.07	-	-
н2351У	н2352У	0.08	-	-
н2352У	н2353У	0.08	-	-
н2353У	н2354У	0.07	-	-
н2354У	н2343У	0.08	-	-
Внутренний контур				
н2355У	н2356У	0.08	-	-
н2356У	н2357У	0.08	-	-
н2357У	н2358У	0.07	-	-

2. Сведения о частях границ уточняемого земельного участка с кадастровым номером 72:25:0000000:1709 :

Обозначение части границ		Горизонтальное проложение (S), м	Описание прохождения части границ	Сведения о согласовании местоположения границ (согласовано/спорное)
от т.	до т.			
1	2	3	4	5
н2358У	н2359У	0.07	-	-
н2359У	н2360У	0.09	-	-
н2360У	н2361У	0.07	-	-
н2361У	н2362У	0.07	-	-
н2362У	н2363У	0.09	-	-
н2363У	н2364У	0.08	-	-
н2364У	н2365У	0.08	-	-
н2365У	н2366У	0.08	-	-
н2366У	н2355У	0.08	-	-
Внутренний контур				
н2367У	н2368У	0.07	-	-
н2368У	н2369У	0.08	-	-
н2369У	н2370У	0.07	-	-
н2370У	н2371У	0.08	-	-
н2371У	н2372У	0.08	-	-
н2372У	н2373У	0.07	-	-
н2373У	н2374У	0.08	-	-
н2374У	н2375У	0.07	-	-
н2375У	н2376У	0.08	-	-
н2376У	н2377У	0.08	-	-
н2377У	н2378У	0.07	-	-
н2378У	н2367У	0.08	-	-
Внутренний контур				
н2379У	н2380У	0.08	-	-
н2380У	н2381У	0.06	-	-
н2381У	н2382У	0.08	-	-
н2382У	н2383У	0.08	-	-
н2383У	н2384У	0.08	-	-
н2384У	н2385У	0.08	-	-
н2385У	н2386У	0.07	-	-
н2386У	н2387У	0.08	-	-
н2387У	н2388У	0.07	-	-
н2388У	н2389У	0.08	-	-
н2389У	н2390У	0.08	-	-
н2390У	н2379У	0.07	-	-
Внутренний контур				
н2391У	н2392У	0.08	-	-
н2392У	н2393У	0.08	-	-
н2393У	н2394У	0.09	-	-

2. Сведения о частях границ уточняемого земельного участка с кадастровым номером 72:25:0000000:1709 :

Обозначение части границ		Горизонтальное проложение (S), м	Описание прохождения части границ	Сведения о согласовании местоположения границ (согласовано/спорное)
от т.	до т.			
1	2	3	4	5
н2394У	н2395У	0.07	-	-
н2395У	н2396У	0.07	-	-
н2396У	н2397У	0.08	-	-
н2397У	н2398У	0.06	-	-
н2398У	н2399У	0.09	-	-
н2399У	н2400У	0.07	-	-
н2400У	н2401У	0.08	-	-
н2401У	н2402У	0.08	-	-
н2402У	н2391У	0.07	-	-
Внутренний контур				
н2403У	н2404У	0.08	-	-
н2404У	н2405У	0.07	-	-
н2405У	н2406У	0.08	-	-
н2406У	н2407У	0.07	-	-
н2407У	н2408У	0.08	-	-
н2408У	н2409У	0.09	-	-
н2409У	н2410У	0.06	-	-
н2410У	н2411У	0.08	-	-
н2411У	н2412У	0.07	-	-
н2412У	н2413У	0.08	-	-
н2413У	н2414У	0.08	-	-
н2414У	н2403У	0.07	-	-
Внутренний контур				
н2415У	н2416У	0.08	-	-
н2416У	н2417У	0.08	-	-
н2417У	н2418У	0.07	-	-
н2418У	н2419У	0.08	-	-
н2419У	н2420У	0.08	-	-
н2420У	н2421У	0.09	-	-
н2421У	н2422У	0.07	-	-
н2422У	н2423У	0.07	-	-
н2423У	н2424У	0.08	-	-
н2424У	н2425У	0.07	-	-
н2425У	н2426У	0.08	-	-
н2426У	н2415У	0.07	-	-
Внутренний контур				
н2427У	н2428У	0.07	-	-
н2428У	н2429У	0.07	-	-
н2429У	н2430У	0.08	-	-

2. Сведения о частях границ уточняемого земельного участка с кадастровым номером 72:25:0000000:1709 :

Обозначение части границ		Горизонтальное проложение (S), м	Описание прохождения части границ	Сведения о согласовании местоположения границ (согласовано/спорное)
от т.	до т.			
1	2	3	4	5
н2430У	н2431У	0.07	-	-
н2431У	н2432У	0.08	-	-
н2432У	н2433У	0.07	-	-
н2433У	н2434У	0.07	-	-
н2434У	н2435У	0.09	-	-
н2435У	н2436У	0.08	-	-
н2436У	н2437У	0.07	-	-
н2437У	н2438У	0.08	-	-
н2438У	н2427У	0.09	-	-
Внутренний контур				
н2439У	н2440У	0.07	-	-
н2440У	н2441У	0.07	-	-
н2441У	н2442У	0.08	-	-
н2442У	н2443У	0.07	-	-
н2443У	н2444У	0.08	-	-
н2444У	н2445У	0.07	-	-
н2445У	н2446У	0.07	-	-
н2446У	н2447У	0.09	-	-
н2447У	н2448У	0.08	-	-
н2448У	н2449У	0.07	-	-
н2449У	н2450У	0.07	-	-
н2450У	н2439У	0.08	-	-
Внутренний контур				
н2451У	н2452У	5.02	-	-
н2452У	н2453У	2.11	-	-
н2453У	н2454У	0.06	-	-
н2454У	н2455У	0.94	-	-
н2455У	н2456У	56.44	-	-
н2456У	н2457У	4.98	-	-
н2457У	н2458У	1.77	-	-
н2458У	н2459У	48.04	-	-
н2459У	н2460У	7.12	-	-
н2460У	н2461У	2.05	-	-
н2461У	н2462У	9.22	-	-
н2462У	н2463У	49.86	-	-
н2463У	н2464У	7.45	-	-
н2464У	н2465У	11.84	-	-
н2465У	н2466У	38.96	-	-
н2466У	н2467У	55.85	-	-

2. Сведения о частях границ уточняемого земельного участка с кадастровым номером 72:25:0000000:1709 :

Обозначение части границ		Горизонтальное проложение (S), м	Описание прохождения части границ	Сведения о согласовании местоположения границ (согласовано/спорное)
от т.	до т.			
1	2	3	4	5
н2467У	н2468У	7.66	-	-
н2468У	н2469У	52.55	-	-
н2469У	н2470У	10.37	-	-
н2470У	н2471У	6.86	-	-
н2471У	н2472У	9.53	-	-
н2472У	н2473У	9.48	-	-
н2473У	н2474У	17.20	-	-
н2474У	н2475У	16.55	-	-
н2475У	н2476У	10.13	-	-
н2476У	н2477У	6.03	-	-
н2477У	н2478У	10.93	-	-
н2478У	н2479У	2.60	-	-
н2479У	н2480У	1.33	-	-
н2480У	н2481У	19.97	-	-
н2481У	н2482У	2.58	-	-
н2482У	н2483У	6.38	-	-
н2483У	н2484У	7.91	-	-
н2484У	н2485У	17.47	-	-
н2485У	н2486У	9.02	-	-
н2486У	н2487У	2.03	-	-
н2487У	н2488У	15.50	-	-
н2488У	н2489У	2.04	-	-
н2489У	н2490У	9.19	-	-
н2490У	н2491У	11.83	-	-
н2491У	н2492У	14.62	-	-
н2492У	н2493У	6.70	-	-
н2493У	н2494У	10.34	-	-
н2494У	н2495У	2.05	-	-
н2495У	н2496У	7.81	-	-
н2496У	н2497У	12.80	-	-
н2497У	н2498У	9.04	-	-
н2498У	н2499У	3.97	-	-
н2499У	н2500У	34.65	-	-
н2500У	н2501У	12.63	-	-
н2501У	н2502У	3.67	-	-
н2502У	н2503У	13.07	-	-
н2503У	н2504У	47.26	-	-
н2504У	н2505У	11.97	-	-
н2505У	н2506У	5.79	-	-

2. Сведения о частях границ уточняемого земельного участка с кадастровым номером 72:25:0000000:1709 :

Обозначение части границ		Горизонтальное проложение (S), м	Описание прохождения части границ	Сведения о согласовании местоположения границ (согласовано/спорное)
от т.	до т.			
1	2	3	4	5
н2506У	н2507У	4.84	-	-
н2507У	н2508У	5.95	-	-
н2508У	н2509У	11.22	-	-
н2509У	н2510У	13.02	-	-
н2510У	н2451У	3.38	-	-
Внутренний контур				
н2511У	н2512У	0.35	-	-
н2512У	н2513У	5.13	-	-
н2513У	н2514У	0.35	-	-
н2514У	н2511У	5.15	-	-
Внутренний контур				
н2515У	н2516У	4.14	-	-
н2516У	н2517У	0.35	-	-
н2517У	н2518У	4.15	-	-
н2518У	н2515У	0.35	-	-
Внутренний контур				
н2519У	н2520У	0.06	-	-
н2520У	н2521У	0.09	-	-
н2521У	н2522У	0.06	-	-
н2522У	н2523У	0.09	-	-
н2523У	н2524У	0.08	-	-
н2524У	н2525У	0.07	-	-
н2525У	н2526У	0.09	-	-
н2526У	н2527У	0.06	-	-
н2527У	н2528У	0.09	-	-
н2528У	н2529У	0.07	-	-
н2529У	н2530У	0.08	-	-
н2530У	н2519У	0.09	-	-
Внутренний контур				
н2531У	н2532У	0.08	-	-
н2532У	н2533У	0.08	-	-
н2533У	н2534У	0.07	-	-
н2534У	н2535У	0.08	-	-
н2535У	н2536У	0.07	-	-
н2536У	н2537У	0.08	-	-
н2537У	н2538У	0.07	-	-
н2538У	н2539У	0.07	-	-
н2539У	н2540У	0.08	-	-
н2540У	н2541У	0.08	-	-

2. Сведения о частях границ уточняемого земельного участка с кадастровым номером 72:25:0000000:1709 :

Обозначение части границ		Горизонтальное проложение (S), м	Описание прохождения части границ	Сведения о согласовании местоположения границ (согласовано/спорное)
от т.	до т.			
1	2	3	4	5
н2541У	н2542У	0.08	-	-
н2542У	н2531У	0.07	-	-
Внутренний контур				
н2543У	н2544У	0.08	-	-
н2544У	н2545У	0.08	-	-
н2545У	н2546У	0.08	-	-
н2546У	н2547У	0.07	-	-
н2547У	н2548У	0.08	-	-
н2548У	н2549У	0.07	-	-
н2549У	н2550У	0.08	-	-
н2550У	н2551У	0.08	-	-
н2551У	н2552У	0.07	-	-
н2552У	н2553У	0.08	-	-
н2553У	н2554У	0.07	-	-
н2554У	н2543У	0.08	-	-
Внутренний контур				
н2555У	н2556У	0.07	-	-
н2556У	н2557У	0.08	-	-
н2557У	н2558У	0.06	-	-
н2558У	н2559У	0.09	-	-
н2559У	н2560У	0.08	-	-
н2560У	н2561У	0.07	-	-
н2561У	н2562У	0.09	-	-
н2562У	н2563У	0.06	-	-
н2563У	н2564У	0.08	-	-
н2564У	н2565У	0.08	-	-
н2565У	н2566У	0.07	-	-
н2566У	н2555У	0.08	-	-
Внутренний контур				
н2567У	н2568У	6.18	-	-
н2568У	н2569У	10.84	-	-
н2569У	н2570У	0.03	-	-
н2570У	н2571У	1.21	-	-
н2571У	н2572У	3.47	-	-
н2572У	н2573У	53.88	-	-
н2573У	н2574У	4.76	-	-
н2574У	н2575У	56.19	-	-
н2575У	н2576У	4.72	-	-
н2576У	н2577У	11.96	-	-

2. Сведения о частях границ уточняемого земельного участка с кадастровым номером 72:25:0000000:1709 :

Обозначение части границ		Горизонтальное проложение (S), м	Описание прохождения части границ	Сведения о согласовании местоположения границ (согласовано/спорное)
от т.	до т.			
1	2	3	4	5
н2577У	н2578У	15.94	-	-
н2578У	н2579У	6.86	-	-
н2579У	н2580У	6.03	-	-
н2580У	н2581У	6.39	-	-
н2581У	н2582У	8.48	-	-
н2582У	н2583У	6.20	-	-
н2583У	н2584У	1.68	-	-
н2584У	н2585У	17.52	-	-
н2585У	н2586У	14.88	-	-
н2586У	н2587У	13.17	-	-
н2587У	н2588У	9.13	-	-
н2588У	н2589У	12.88	-	-
н2589У	н2590У	8.88	-	-
н2590У	н2591У	17.02	-	-
н2591У	н2592У	6.79	-	-
н2592У	н2593У	16.66	-	-
н2593У	н2594У	17.00	-	-
н2594У	н2595У	43.69	-	-
н2595У	н2596У	7.37	-	-
н2596У	н2597У	11.01	-	-
н2597У	н2598У	17.61	-	-
н2598У	н2599У	6.92	-	-
н2599У	н2600У	3.80	-	-
н2600У	н2601У	2.58	-	-
н2601У	н2602У	4.93	-	-
н2602У	н2603У	20.82	-	-
н2603У	н2604У	8.19	-	-
н2604У	н2605У	11.19	-	-
н2605У	н2606У	3.68	-	-
н2606У	н2607У	42.86	-	-
н2607У	н2608У	4.90	-	-
н2608У	н2609У	9.02	-	-
н2609У	н2610У	16.92	-	-
н2610У	н2611У	7.63	-	-
н2611У	н2612У	7.39	-	-
н2612У	н2613У	26.64	-	-
н2613У	н2567У	5.78	-	-
Внутренний контур				
н2614У	н2615У	3.64	-	-

2. Сведения о частях границ уточняемого земельного участка с кадастровым номером 72:25:0000000:1709 :

Обозначение части границ		Горизонтальное проложение (S), м	Описание прохождения части границ	Сведения о согласовании местоположения границ (согласовано/спорное)
от т.	до т.			
1	2	3	4	5
н2615У	н2616У	0.33	-	-
н2616У	н2617У	3.66	-	-
н2617У	н2614У	0.34	-	-
Внутренний контур				
н2618У	н2619У	2.44	-	-
н2619У	н2620У	0.35	-	-
н2620У	н2621У	2.46	-	-
н2621У	н2618У	0.35	-	-
Внутренний контур				
н2622У	н2623У	0.08	-	-
н2623У	н2624У	0.07	-	-
н2624У	н2625У	0.08	-	-
н2625У	н2626У	0.08	-	-
н2626У	н2627У	0.08	-	-
н2627У	н2628У	0.07	-	-
н2628У	н2629У	0.08	-	-
н2629У	н2630У	0.08	-	-
н2630У	н2631У	0.07	-	-
н2631У	н2632У	0.08	-	-
н2632У	н2633У	0.07	-	-
н2633У	н2622У	0.08	-	-
Внутренний контур				
н2634У	н2635У	0.08	-	-
н2635У	н2636У	0.07	-	-
н2636У	н2637У	0.08	-	-
н2637У	н2638У	0.08	-	-
н2638У	н2639У	0.08	-	-
н2639У	н2640У	0.07	-	-
н2640У	н2641У	0.08	-	-
н2641У	н2642У	0.09	-	-
н2642У	н2643У	0.08	-	-
н2643У	н2644У	0.08	-	-
н2644У	н2645У	0.07	-	-
н2645У	н2634У	0.08	-	-
Внутренний контур				
н2646У	н2647У	0.08	-	-
н2647У	н2648У	0.07	-	-
н2648У	н2649У	0.08	-	-
н2649У	н2650У	0.07	-	-

2. Сведения о частях границ уточняемого земельного участка с кадастровым номером 72:25:0000000:1709 :

Обозначение части границ		Горизонтальное проложение (S), м	Описание прохождения части границ	Сведения о согласовании местоположения границ (согласовано/спорное)
от т.	до т.			
1	2	3	4	5
н2650У	н2651У	0.08	-	-
н2651У	н2652У	0.07	-	-
н2652У	н2653У	0.07	-	-
н2653У	н2654У	0.09	-	-
н2654У	н2655У	0.08	-	-
н2655У	н2656У	0.08	-	-
н2656У	н2657У	0.07	-	-
н2657У	н2646У	0.08	-	-
Внутренний контур				
н2658У	н2659У	0.08	-	-
н2659У	н2660У	0.07	-	-
н2660У	н2661У	0.08	-	-
н2661У	н2662У	0.08	-	-
н2662У	н2663У	0.07	-	-
н2663У	н2664У	0.08	-	-
н2664У	н2665У	0.07	-	-
н2665У	н2666У	0.08	-	-
н2666У	н2667У	0.07	-	-
н2667У	н2668У	0.07	-	-
н2668У	н2669У	0.09	-	-
н2669У	н2658У	0.08	-	-
Внутренний контур				
н2670У	н2671У	0.08	-	-
н2671У	н2672У	0.08	-	-
н2672У	н2673У	0.09	-	-
н2673У	н2674У	0.07	-	-
н2674У	н2675У	0.07	-	-
н2675У	н2676У	0.08	-	-
н2676У	н2677У	0.07	-	-
н2677У	н2678У	0.08	-	-
н2678У	н2679У	0.07	-	-
н2679У	н2680У	0.08	-	-
н2680У	н2681У	0.08	-	-
н2681У	н2670У	0.07	-	-
Внутренний контур				
н2682У	н2683У	20.69	-	-
н2683У	н2684У	16.93	-	-
н2684У	н2685У	4.36	-	-
н2685У	н2686У	30.76	-	-

2. Сведения о частях границ уточняемого земельного участка с кадастровым номером 72:25:0000000:1709 :

Обозначение части границ		Горизонтальное проложение (S), м	Описание прохождения части границ	Сведения о согласовании местоположения границ (согласовано/спорное)
от т.	до т.			
1	2	3	4	5
н2686У	н2687У	20.15	-	-
н2687У	н2688У	6.92	-	-
н2688У	н2689У	10.63	-	-
н2689У	н2690У	13.53	-	-
н2690У	н2691У	14.42	-	-
н2691У	н2692У	17.03	-	-
н2692У	н2693У	3.73	-	-
н2693У	н2694У	10.11	-	-
н2694У	н2695У	3.04	-	-
н2695У	н2696У	0.31	-	-
н2696У	н2697У	3.45	-	-
н2697У	н2698У	3.73	-	-
н2698У	н2699У	21.09	-	-
н2699У	н2700У	26.93	-	-
н2700У	н2701У	1.95	-	-
н2701У	н2702У	6.99	-	-
н2702У	н2703У	4.53	-	-
н2703У	н2704У	10.16	-	-
н2704У	н2705У	6.23	-	-
н2705У	н2706У	7.58	-	-
н2706У	н2707У	1.23	-	-
н2707У	н2708У	39.53	-	-
н2708У	н2709У	4.89	-	-
н2709У	н2710У	9.98	-	-
н2710У	н2711У	19.27	-	-
н2711У	н2712У	5.91	-	-
н2712У	н2713У	15.23	-	-
н2713У	н2714У	5.02	-	-
н2714У	н2715У	9.66	-	-
н2715У	н2682У	19.01	-	-
Внутренний контур				
н2716У	н2717У	4.32	-	-
н2717У	н2718У	0.35	-	-
н2718У	н2719У	4.36	-	-
н2719У	н2716У	0.37	-	-
Внутренний контур				
н2720У	н2721У	3.18	-	-
н2721У	н2722У	0.37	-	-
н2722У	н2723У	3.20	-	-

2. Сведения о частях границ уточняемого земельного участка с кадастровым номером 72:25:0000000:1709 :

Обозначение части границ		Горизонтальное проложение (S), м	Описание прохождения части границ	Сведения о согласовании местоположения границ (согласовано/спорное)
от т.	до т.			
1	2	3	4	5
н2723У	н2720У	0.34	-	-
Внутренний контур				
н2724У	н2725У	2.74	-	-
н2725У	н2726У	0.37	-	-
н2726У	н2727У	2.72	-	-
н2727У	н2724У	0.35	-	-
Внутренний контур				
н2728У	н2729У	0.09	-	-
н2729У	н2730У	0.06	-	-
н2730У	н2731У	0.08	-	-
н2731У	н2732У	0.08	-	-
н2732У	н2733У	0.07	-	-
н2733У	н2734У	0.08	-	-
н2734У	н2735У	0.07	-	-
н2735У	н2736У	0.08	-	-
н2736У	н2737У	0.07	-	-
н2737У	н2738У	0.08	-	-
н2738У	н2739У	0.09	-	-
н2739У	н2728У	0.07	-	-
Внутренний контур				
н2740У	н2741У	0.09	-	-
н2741У	н2742У	0.07	-	-
н2742У	н2743У	0.08	-	-
н2743У	н2744У	0.06	-	-
н2744У	н2745У	0.08	-	-
н2745У	н2746У	0.07	-	-
н2746У	н2747У	0.06	-	-
н2747У	н2748У	0.09	-	-
н2748У	н2749У	0.08	-	-
н2749У	н2750У	0.09	-	-
н2750У	н2751У	0.07	-	-
н2751У	н2740У	0.08	-	-
Внутренний контур				
н2752У	н2753У	0.07	-	-
н2753У	н2754У	0.08	-	-
н2754У	н2755У	0.07	-	-
н2755У	н2756У	0.08	-	-
н2756У	н2757У	0.09	-	-
н2757У	н2758У	0.06	-	-

2. Сведения о частях границ уточняемого земельного участка с кадастровым номером 72:25:0000000:1709 :

Обозначение части границ		Горизонтальное проложение (S), м	Описание прохождения части границ	Сведения о согласовании местоположения границ (согласовано/спорное)
от т.	до т.			
1	2	3	4	5
н2758У	н2759У	0.08	-	-
н2759У	н2760У	0.08	-	-
н2760У	н2761У	0.09	-	-
н2761У	н2762У	0.07	-	-
н2762У	н2763У	0.06	-	-
н2763У	н2752У	0.09	-	-
Внутренний контур				
н2764У	н2765У	45.00	-	-
н2765У	н2766У	36.11	-	-
н2766У	н2767У	0.45	-	-
н2767У	н2768У	11.58	-	-
н2768У	н2769У	13.22	-	-
н2769У	н2770У	31.67	-	-
н2770У	н2771У	12.32	-	-
н2771У	н2772У	7.76	-	-
н2772У	н2773У	12.75	-	-
н2773У	н2774У	0.97	-	-
н2774У	н2775У	19.51	-	-
н2775У	н2776У	0.81	-	-
н2776У	н2777У	35.22	-	-
н2777У	н2778У	0.56	-	-
н2778У	н2779У	6.47	-	-
н2779У	н2780У	1.78	-	-
н2780У	н2781У	49.78	-	-
н2781У	н2782У	6.04	-	-
н2782У	н2783У	4.42	-	-
н2783У	н2784У	16.85	-	-
н2784У	н2785У	14.71	-	-
н2785У	н2786У	6.28	-	-
н2786У	н2764У	43.15	-	-
Внутренний контур				
н2787У	н2788У	5.73	-	-
н2788У	н2789У	0.37	-	-
н2789У	н2790У	5.74	-	-
н2790У	н2787У	0.36	-	-
Внутренний контур				
н2791У	н2792У	4.41	-	-
н2792У	н2793У	0.35	-	-
н2793У	н2794У	4.41	-	-

2. Сведения о частях границ уточняемого земельного участка с кадастровым номером 72:25:0000000:1709 :

Обозначение части границ		Горизонтальное проложение (S), м	Описание прохождения части границ	Сведения о согласовании местоположения границ (согласовано/спорное)
от т.	до т.			
1	2	3	4	5
н2794У	н2791У	0.35	-	-
Внутренний контур				
н2795У	н2796У	0.42	-	-
н2796У	н2797У	0.42	-	-
н2797У	н2798У	0.42	-	-
н2798У	н2795У	0.42	-	-
Внутренний контур				
н2799У	н2800У	0.07	-	-
н2800У	н2801У	0.09	-	-
н2801У	н2802У	0.06	-	-
н2802У	н2803У	0.08	-	-
н2803У	н2804У	0.08	-	-
н2804У	н2805У	0.07	-	-
н2805У	н2806У	0.08	-	-
н2806У	н2807У	0.06	-	-
н2807У	н2808У	0.09	-	-
н2808У	н2809У	0.08	-	-
н2809У	н2810У	0.07	-	-
н2810У	н2799У	0.08	-	-
Внутренний контур				
н2811У	н2812У	0.08	-	-
н2812У	н2813У	0.07	-	-
н2813У	н2814У	0.08	-	-
н2814У	н2815У	0.08	-	-
н2815У	н2816У	0.07	-	-
н2816У	н2817У	0.08	-	-
н2817У	н2818У	0.07	-	-
н2818У	н2819У	0.08	-	-
н2819У	н2820У	0.07	-	-
н2820У	н2821У	0.08	-	-
н2821У	н2822У	0.08	-	-
н2822У	н2811У	0.07	-	-
Внутренний контур				
н2823У	н2824У	0.07	-	-
н2824У	н2825У	0.07	-	-
н2825У	н2826У	0.08	-	-
н2826У	н2827У	0.07	-	-
н2827У	н2828У	0.09	-	-
н2828У	н2829У	0.08	-	-

2. Сведения о частях границ уточняемого земельного участка с кадастровым номером 72:25:0000000:1709 :

Обозначение части границ		Горизонтальное проложение (S), м	Описание прохождения части границ	Сведения о согласовании местоположения границ (согласовано/спорное)
от т.	до т.			
1	2	3	4	5
н2829У	н2830У	0.07	-	-
н2830У	н2831У	0.09	-	-
н2831У	н2832У	0.08	-	-
н2832У	н2833У	0.07	-	-
н2833У	н2834У	0.07	-	-
н2834У	н2823У	0.08	-	-
Внутренний контур				
н2835У	н2836У	3.40	-	-
н2836У	н2837У	8.01	-	-
н2837У	н2838У	55.25	-	-
н2838У	н2839У	6.36	-	-
н2839У	н2840У	5.03	-	-
н2840У	н2841У	2.48	-	-
н2841У	н2842У	2.95	-	-
н2842У	н2843У	1.99	-	-
н2843У	н2844У	9.42	-	-
н2844У	н2845У	23.58	-	-
н2845У	н2846У	38.42	-	-
н2846У	н2847У	45.04	-	-
н2847У	н2848У	2.08	-	-
н2848У	н2849У	0.82	-	-
н2849У	н2850У	5.45	-	-
н2850У	н2851У	7.82	-	-
н2851У	н2852У	9.00	-	-
н2852У	н2853У	9.24	-	-
н2853У	н2854У	5.01	-	-
н2854У	н2855У	25.86	-	-
н2855У	н2856У	0.09	-	-
н2856У	н2857У	0.08	-	-
н2857У	н2858У	77.18	-	-
н2858У	н2859У	8.11	-	-
н2859У	н2860У	2.58	-	-
н2860У	н2861У	2.52	-	-
н2861У	н2862У	4.58	-	-
н2862У	н2863У	15.34	-	-
н2863У	н2864У	6.16	-	-
н2864У	н2865У	2.08	-	-
н2865У	н2866У	4.77	-	-
н2866У	н2867У	36.94	-	-

2. Сведения о частях границ уточняемого земельного участка с кадастровым номером 72:25:0000000:1709 :

Обозначение части границ		Горизонтальное проложение (S), м	Описание прохождения части границ	Сведения о согласовании местоположения границ (согласовано/спорное)
от т.	до т.			
1	2	3	4	5
н2867У	н2868У	2.61	-	-
н2868У	н2869У	24.40	-	-
н2869У	н2870У	8.49	-	-
н2870У	н2871У	7.19	-	-
н2871У	н2872У	3.75	-	-
н2872У	н2873У	8.57	-	-
н2873У	н2874У	15.35	-	-
н2874У	н2875У	5.02	-	-
н2875У	н2876У	5.67	-	-
н2876У	н2877У	10.84	-	-
н2877У	н2835У	5.23	-	-
Внутренний контур				
н2878У	н2879У	0.08	-	-
н2879У	н2880У	0.08	-	-
н2880У	н2881У	0.08	-	-
н2881У	н2882У	0.08	-	-
н2882У	н2883У	0.07	-	-
н2883У	н2884У	0.08	-	-
н2884У	н2885У	0.07	-	-
н2885У	н2886У	0.08	-	-
н2886У	н2887У	0.08	-	-
н2887У	н2888У	0.07	-	-
н2888У	н2889У	0.08	-	-
н2889У	н2878У	0.07	-	-
Внутренний контур				
н2890У	н2891У	0.07	-	-
н2891У	н2892У	0.08	-	-
н2892У	н2893У	0.07	-	-
н2893У	н2894У	0.07	-	-
н2894У	н2895У	0.09	-	-
н2895У	н2896У	0.08	-	-
н2896У	н2897У	0.08	-	-
н2897У	н2898У	0.07	-	-
н2898У	н2899У	0.08	-	-
н2899У	н2900У	0.08	-	-
н2900У	н2901У	0.07	-	-
н2901У	н2890У	0.08	-	-
Внутренний контур				
н2902У	н2903У	0.07	-	-

2. Сведения о частях границ уточняемого земельного участка с кадастровым номером 72:25:0000000:1709 :

Обозначение части границ		Горизонтальное проложение (S), м	Описание прохождения части границ	Сведения о согласовании местоположения границ (согласовано/спорное)
от т.	до т.			
1	2	3	4	5
н2903У	н2904У	0.09	-	-
н2904У	н2905У	0.07	-	-
н2905У	н2906У	0.08	-	-
н2906У	н2907У	0.07	-	-
н2907У	н2908У	0.09	-	-
н2908У	н2909У	0.08	-	-
н2909У	н2910У	0.07	-	-
н2910У	н2911У	0.09	-	-
н2911У	н2912У	0.06	-	-
н2912У	н2913У	0.08	-	-
н2913У	н2902У	0.07	-	-
Внутренний контур				
н2914У	н2915У	0.06	-	-
н2915У	н2916У	0.07	-	-
н2916У	н2917У	0.08	-	-
н2917У	н2918У	0.08	-	-
н2918У	н2919У	0.08	-	-
н2919У	н2920У	0.07	-	-
н2920У	н2921У	0.08	-	-
н2921У	н2922У	0.09	-	-
н2922У	н2923У	0.08	-	-
н2923У	н2924У	0.06	-	-
н2924У	н2925У	0.08	-	-
н2925У	н2914У	0.09	-	-
Внутренний контур				
н2926У	н2927У	0.07	-	-
н2927У	н2928У	0.07	-	-
н2928У	н2929У	0.08	-	-
н2929У	н2930У	0.07	-	-
н2930У	н2931У	0.08	-	-
н2931У	н2932У	0.07	-	-
н2932У	н2933У	0.06	-	-
н2933У	н2934У	0.09	-	-
н2934У	н2935У	0.08	-	-
н2935У	н2936У	0.07	-	-
н2936У	н2937У	0.07	-	-
н2937У	н2926У	0.09	-	-
Внутренний контур				
н2938У	н2939У	5.12	-	-

2. Сведения о частях границ уточняемого земельного участка с кадастровым номером 72:25:0000000:1709 :

Обозначение части границ		Горизонтальное проложение (S), м	Описание прохождения части границ	Сведения о согласовании местоположения границ (согласовано/спорное)
от т.	до т.			
1	2	3	4	5
н2939У	н2940У	7.58	-	-
н2940У	н2941У	14.07	-	-
н2941У	н2942У	7.34	-	-
н2942У	н2943У	3.85	-	-
н2943У	н2944У	1.50	-	-
н2944У	н2945У	12.67	-	-
н2945У	н2946У	69.39	-	-
н2946У	н2947У	24.58	-	-
н2947У	н2948У	34.15	-	-
н2948У	н2949У	34.90	-	-
н2949У	н2938У	7.60	-	-
Внутренний контур				
н2950У	н2951У	0.08	-	-
н2951У	н2952У	0.07	-	-
н2952У	н2953У	0.08	-	-
н2953У	н2954У	0.08	-	-
н2954У	н2955У	0.07	-	-
н2955У	н2956У	0.08	-	-
н2956У	н2957У	0.07	-	-
н2957У	н2958У	0.08	-	-
н2958У	н2959У	0.07	-	-
н2959У	н2960У	0.08	-	-
н2960У	н2961У	0.09	-	-
н2961У	н2950У	0.08	-	-
Внутренний контур				
н2962У	н2963У	0.07	-	-
н2963У	н2964У	0.09	-	-
н2964У	н2965У	0.07	-	-
н2965У	н2966У	0.08	-	-
н2966У	н2967У	0.08	-	-
н2967У	н2968У	0.07	-	-
н2968У	н2969У	0.08	-	-
н2969У	н2970У	0.08	-	-
н2970У	н2971У	0.08	-	-
н2971У	н2972У	0.07	-	-
н2972У	н2973У	0.08	-	-
н2973У	н2962У	0.09	-	-

3. Сведения о характеристиках уточняемого земельного участка с кадастровым номером 72:25:0000000:1709 :

№ п/п	Наименование характеристики	Значение характеристики
1	2	3
1.	Адрес земельного участка	-
1.1.	Сведения о местоположении земельного участка (при отсутствии адреса) в структурированном в соответствии с федеральной информационной адресной системой виде	Российская Федерация, Тюменская область
1.2.	Дополнительные сведения о местоположении земельного участка	г.о. город Ишим, г Ишим
2.	Площадь земельного участка ± величина погрешности определения (вычисления) площади (Р ± ΔР), м2	42669 ± 72
3.	Формула, примененная для расчета предельной допустимой погрешности определения площади земельного участка, с подставленными значениями и итоговые (вычисленные) значения (ΔР), м2	ΔР = 3.5*0.1 √42669=72
4.	Площадь земельного участка согласно сведениям Единого государственного реестра недвижимости (Ркад), м2	42699
5.	Оценка расхождения Р и Ркад (Р - Ркад), м2	30
6.	Предельные минимальный и максимальный размеры земельного участка (Рмин и Рмакс), м2	- -
7.	Кадастровый номер или иной государственный учетный номер (инвентарный) объекта недвижимости, расположенного на земельном участке	72:25:0104003:489 72:25:0104004:1056 72:25:0104004:1057 72:25:0104004:1237 72:25:0104004:1262 72:25:0104004:1467 72:25:0104004:1468 72:25:0104004:1470 72:25:0104004:1472 72:25:0104004:1483
8.	Вид (виды) разрешенного использования	земельные участки (территории) общего пользования
8.1.	Дополнительные сведения об использовании земельного участка	-
9.	Сведения о земельных участках (землях общего пользования, территории общего пользования), посредством которых обеспечивается доступ	Земли общего пользования
10.	Иные сведения	-

4. Пояснения к сведениям об уточняемом земельном участке с кадастровым номером 72:25:0000000:1709 :

1.	-

Сведения об уточняемых земельных участках, необходимые для исправления реестровых ошибок в сведениях о местоположении их границ

1. Сведения о характерных точках границ уточняемого земельного участка с кадастровым номером 72:25:0104004:8 :

Система координат CS 7203 **Зона №0**

Обозначение характерных точек границ	Координаты, м				Метод определения координат	Формулы, примененные для расчета средней квадратической погрешности определения координат характерных точек границ (Mt), с подставленными в такие формулы значениями и итоговые (вычисленные) значения Mt, м	Описание закрепления точки
	содержатся в Едином государственном реестре недвижимости		определены в результате выполнения комплексных кадастровых работ				
	X	Y	X	Y			
1	2	3	4	5	6	7	8
н2984У	-	-	221249.72	3514385.10	Геодезический метод	$Mt = \sqrt{(m_0^2 + m_1^2)}$	Закрепление отсутствует
н2985У	-	-	221237.61	3514384.12	Геодезический метод	$Mt = \sqrt{(m_0^2 + m_1^2)}$	Закрепление отсутствует
н2986У	-	-	221237.33	3514366.72	Геодезический метод	$Mt = \sqrt{(m_0^2 + m_1^2)}$	Закрепление отсутствует
н2987У	-	-	221231.94	3514366.63	Геодезический метод	$Mt = \sqrt{(m_0^2 + m_1^2)}$	Закрепление отсутствует
н2988У	-	-	221231.92	3514357.97	Геодезический метод	$Mt = \sqrt{(m_0^2 + m_1^2)}$	Закрепление отсутствует
н2989У	-	-	221244.17	3514358.62	Геодезический метод	$Mt = \sqrt{(m_0^2 + m_1^2)}$	Закрепление отсутствует
н2990У	-	-	221249.75	3514358.84	Геодезический метод	$Mt = \sqrt{(m_0^2 + m_1^2)}$	Закрепление отсутствует
н2991У	-	-	221259.60	3514358.93	Геодезический метод	$Mt = \sqrt{(m_0^2 + m_1^2)}$	Закрепление отсутствует
н2992У	-	-	221259.06	3514381.08	Геодезический метод	$Mt = \sqrt{(m_0^2 + m_1^2)}$	Закрепление отсутствует
н2993У	-	-	221258.89	3514385.70	Геодезический метод	$Mt = \sqrt{(m_0^2 + m_1^2)}$	Закрепление отсутствует
н2984У	-	-	221249.72	3514385.10	Геодезический метод	$Mt = \sqrt{(m_0^2 + m_1^2)}$	Закрепление отсутствует

2. Сведения о частях границ уточняемого земельного участка с кадастровым номером 72:25:0104004:8 :

Обозначение части границ		Горизонтальное проложение (S), м	Описание прохождения части границ	Сведения о согласовании местоположения границ (согласовано/спорное)
от т.	до т.			
1	2	3	4	5
н2984У	н2985У	12.15	-	-
н2985У	н2986У	17.40	-	-
н2986У	н2987У	5.39	-	-
н2987У	н2988У	8.66	-	-
н2988У	н2989У	12.27	-	-
н2989У	н2990У	5.58	-	-
н2990У	н2991У	9.85	-	-
н2991У	н2992У	22.16	-	-
н2992У	н2993У	4.62	-	-
н2993У	н2984У	9.19	-	-

3. Сведения о характеристиках уточняемого земельного участка с кадастровым номером 72:25:0104004:8 :

№ п/п	Наименование характеристики	Значение характеристики
1	2	3
1.	Адрес земельного участка	-
1.1.	Сведения о местоположении земельного участка (при отсутствии адреса) в структурированном в соответствии с федеральной информационной адресной системой виде	Российская Федерация, Тюменская область, город Ишим, проезд Артиллерийский
1.2.	Дополнительные сведения о местоположении земельного участка	3
2.	Площадь земельного участка ± величина погрешности определения (вычисления) площади (Р ± ΔР), м2	620 ± 9
3.	Формула, примененная для расчета предельной допустимой погрешности определения площади земельного участка, с подставленными значениями и итоговые (вычисленные) значения (ΔР), м2	ΔР=3.5*Mt*√P=3.5*0,1*√620=9
4.	Площадь земельного участка согласно сведениям Единого государственного реестра недвижимости (Ркад), м2	600
5.	Оценка расхождения Р и Ркад (Р - Ркад), м2	20
6.	Предельные минимальный и максимальный размеры земельного участка (Рмин и Рмакс), м2	- -
7.	Кадастровый номер или иной государственный учетный номер (инвентарный) объекта недвижимости, расположенного на земельном участке	72:25:0104004:584
8.	Вид (виды) разрешенного использования	для обслуживания жилого дома и ведения личного подсобного хозяйства
8.1.	Дополнительные сведения об использовании земельного участка	-
9.	Сведения о земельных участках (землях общего пользования, территории общего пользования), посредством которых обеспечивается доступ	Земли общего пользования
10.	Иные сведения	-

4. Пояснения к сведениям об уточняемом земельном участке с кадастровым номером 72:25:0104004:8 :

1.	-

Сведения об уточняемых земельных участках, необходимые для исправления реестровых ошибок в сведениях о местоположении их границ

1. Сведения о характерных точках границ уточняемого земельного участка с кадастровым номером 72:25:0104004:54 :

Система координат CS 7203 **Зона №0**

Обозначение характерных точек границ	Координаты, м				Метод определения координат	Формулы, примененные для расчета средней квадратической погрешности определения координат характерных точек границ (Mt), с подставленными в такие формулы значениями и итоговые (вычисленные) значения Mt, м	Описание закрепления точки
	содержатся в Едином государственном реестре недвижимости		определены в результате выполнения комплексных кадастровых работ				
	X	Y	X	Y			
1	2	3	4	5	6	7	8
н3004У	-	-	221641.17	3514286.16	Геодезический метод	$Mt = \sqrt{(m_0^2 + m_1^2)}$	Закрепление отсутствует
н3005У	-	-	221653.95	3514285.19	Геодезический метод	$Mt = \sqrt{(m_0^2 + m_1^2)}$	Закрепление отсутствует
н3006У	-	-	221655.05	3514294.24	Геодезический метод	$Mt = \sqrt{(m_0^2 + m_1^2)}$	Закрепление отсутствует
н3007У	-	-	221655.44	3514299.08	Геодезический метод	$Mt = \sqrt{(m_0^2 + m_1^2)}$	Закрепление отсутствует
н3008У	-	-	221655.95	3514307.38	Геодезический метод	$Mt = \sqrt{(m_0^2 + m_1^2)}$	Закрепление отсутствует
н3009У	-	-	221656.13	3514311.08	Геодезический метод	$Mt = \sqrt{(m_0^2 + m_1^2)}$	Закрепление отсутствует
н3010У	-	-	221641.52	3514312.92	Геодезический метод	$Mt = \sqrt{(m_0^2 + m_1^2)}$	Закрепление отсутствует
н3011У	-	-	221640.86	3514298.62	Геодезический метод	$Mt = \sqrt{(m_0^2 + m_1^2)}$	Закрепление отсутствует
н3012У	-	-	221640.56	3514289.77	Геодезический метод	$Mt = \sqrt{(m_0^2 + m_1^2)}$	Закрепление отсутствует
н3013У	-	-	221640.49	3514286.22	Геодезический метод	$Mt = \sqrt{(m_0^2 + m_1^2)}$	Закрепление отсутствует
н3004У	-	-	221641.17	3514286.16	Геодезический метод	$Mt = \sqrt{(m_0^2 + m_1^2)}$	Закрепление отсутствует

2. Сведения о частях границ уточняемого земельного участка с кадастровым номером 72:25:0104004:54 :

Обозначение части границ		Горизонтальное проложение (S), м	Описание прохождения части границ	Сведения о согласовании местоположения границ (согласовано/спорное)
от т.	до т.			
1	2	3	4	5
н3004У	н3005У	12.82	-	-
н3005У	н3006У	9.12	-	-
н3006У	н3007У	4.86	-	-
н3007У	н3008У	8.32	-	-
н3008У	н3009У	3.70	-	-
н3009У	н3010У	14.73	-	-
н3010У	н3011У	14.32	-	-
н3011У	н3012У	8.86	-	-
н3012У	н3013У	3.55	-	-
н3013У	н3004У	0.68	-	-

3. Сведения о характеристиках уточняемого земельного участка с кадастровым номером 72:25:0104004:54 :

№ п/п	Наименование характеристики	Значение характеристики
1	2	3
1.	Адрес земельного участка	-
1.1.	Сведения о местоположении земельного участка (при отсутствии адреса) в структурированном в соответствии с федеральной информационной адресной системой виде	Российская Федерация, 627756, Тюменская область, город Ишим, проезд Северный, дом 4
1.2.	Дополнительные сведения о местоположении земельного участка	-
2.	Площадь земельного участка ± величина погрешности определения (вычисления) площади (Р ± ΔР), м2	378 ± 7
3.	Формула, примененная для расчета предельной допустимой погрешности определения площади земельного участка, с подставленными значениями и итоговые (вычисленные) значения (ΔР), м2	ΔР=3.5*Mt*√P=3.5*0,1*√378=7
4.	Площадь земельного участка согласно сведениям Единого государственного реестра недвижимости (Ркад), м2	360
5.	Оценка расхождения Р и Ркад (Р - Ркад), м2	18
6.	Предельные минимальный и максимальный размеры земельного участка (Рмин и Рмакс), м2	- -
7.	Кадастровый номер или иной государственный учетный номер (инвентарный) объекта недвижимости, расположенного на земельном участке	72:25:0104004:687
8.	Вид (виды) разрешенного использования	для индивидуального жилищного строительства(эксплуатации, обслуживания жилого дома)
8.1.	Дополнительные сведения об использовании земельного участка	-
9.	Сведения о земельных участках (землях общего пользования, территории общего пользования), посредством которых обеспечивается доступ	Земли общего пользования
10.	Иные сведения	-

4. Пояснения к сведениям об уточняемом земельном участке с кадастровым номером 72:25:0104004:54 :

1.	-

Сведения об уточняемых земельных участках, необходимые для исправления реестровых ошибок в сведениях о местоположении их границ

1. Сведения о характерных точках границ уточняемого земельного участка с кадастровым номером 72:25:0104004:78 :

Система координат CS 7203 **Зона №0**

Обозначение характерных точек границ	Координаты, м				Метод определения координат	Формулы, примененные для расчета средней квадратической погрешности определения координат характерных точек границ (Mt), с подставленными в такие формулы значениями и итоговые (вычисленные) значения Mt, м	Описание закрепления точки
	содержатся в Едином государственном реестре недвижимости		определены в результате выполнения комплексных кадастровых работ				
	X	Y	X	Y			
1	2	3	4	5	6	7	8
н3050У	-	-	221526.06	3514434.19	Геодезический метод	$Mt = \sqrt{(m_0^2 + m_1^2)}$	Закрепление отсутствует
н3051У	-	-	221539.68	3514435.51	Геодезический метод	$Mt = \sqrt{(m_0^2 + m_1^2)}$	Закрепление отсутствует
н3052У	-	-	221540.63	3514435.59	Геодезический метод	$Mt = \sqrt{(m_0^2 + m_1^2)}$	Закрепление отсутствует
н3053У	-	-	221541.14	3514435.65	Геодезический метод	$Mt = \sqrt{(m_0^2 + m_1^2)}$	Закрепление отсутствует
н3054У	-	-	221541.00	3514437.23	Геодезический метод	$Mt = \sqrt{(m_0^2 + m_1^2)}$	Закрепление отсутствует
н3055У	-	-	221539.46	3514452.48	Геодезический метод	$Mt = \sqrt{(m_0^2 + m_1^2)}$	Закрепление отсутствует
н3056У	-	-	221537.98	3514452.27	Геодезический метод	$Mt = \sqrt{(m_0^2 + m_1^2)}$	Закрепление отсутствует
н3057У	-	-	221537.59	3514455.04	Геодезический метод	$Mt = \sqrt{(m_0^2 + m_1^2)}$	Закрепление отсутствует
н3058У	-	-	221524.62	3514453.36	Геодезический метод	$Mt = \sqrt{(m_0^2 + m_1^2)}$	Закрепление отсутствует
н3050У	-	-	221526.06	3514434.19	Геодезический метод	$Mt = \sqrt{(m_0^2 + m_1^2)}$	Закрепление отсутствует

2. Сведения о частях границ уточняемого земельного участка с кадастровым номером 72:25:0104004:78 :

Обозначение части границ		Горизонтальное проложение (S), м	Описание прохождения части границ	Сведения о согласовании местоположения границ (согласовано/спорное)
от т.	до т.			
1	2	3	4	5
н3050У	н3051У	13.68	-	-
н3051У	н3052У	0.95	-	-
н3052У	н3053У	0.51	-	-
н3053У	н3054У	1.59	-	-
н3054У	н3055У	15.33	-	-
н3055У	н3056У	1.49	-	-
н3056У	н3057У	2.80	-	-
н3057У	н3058У	13.08	-	-
н3058У	н3050У	19.22	-	-

3. Сведения о характеристиках уточняемого земельного участка с кадастровым номером 72:25:0104004:78 :

№ п/п	Наименование характеристики	Значение характеристики
1	2	3
1.	Адрес земельного участка	-
1.1.	Сведения о местоположении земельного участка (при отсутствии адреса) в структурированном в соответствии с федеральной информационной адресной системой виде	Российская Федерация, Тюменская область, город Ишим, пр-д 8-е Марта
1.2.	Дополнительные сведения о местоположении земельного участка	15
2.	Площадь земельного участка ± величина погрешности определения (вычисления) площади (Р ± ΔР), м2	286 ± 6
3.	Формула, примененная для расчета предельной допустимой погрешности определения площади земельного участка, с подставленными значениями и итоговые (вычисленные) значения (ΔР), м2	ΔР=3.5*Mt*√P=3.5*0,1*√286=6
4.	Площадь земельного участка согласно сведениям Единого государственного реестра недвижимости (Ркад), м2	286
5.	Оценка расхождения Р и Ркад (Р - Ркад), м2	-
6.	Предельные минимальный и максимальный размеры земельного участка (Рмин и Рмакс), м2	- -
7.	Кадастровый номер или иной государственный учетный номер (инвентарный) объекта недвижимости, расположенного на земельном участке	72:25:0104019:238
8.	Вид (виды) разрешенного использования	для эксплуатации и обслуживания индивидуального жилого дома и хозяйственно-бытовых строений
8.1.	Дополнительные сведения об использовании земельного участка	-
9.	Сведения о земельных участках (землях общего пользования, территории общего пользования), посредством которых обеспечивается доступ	Земли общего пользования
10.	Иные сведения	-

4. Пояснения к сведениям об уточняемом земельном участке с кадастровым номером 72:25:0104004:78 :

1.	-

Сведения об уточняемых земельных участках, необходимые для исправления реестровых ошибок в сведениях о местоположении их границ

1. Сведения о характерных точках границ уточняемого земельного участка с кадастровым номером 72:25:0104004:99 :

Система координат CS 7203 **Зона №0**

Обозначение характерных точек границ	Координаты, м				Метод определения координат	Формулы, примененные для расчета средней квадратической погрешности определения координат характерных точек границ (Mt), с подставленными в такие формулы значениями и итоговые (вычисленные) значения Mt, м	Описание закрепления точки
	содержатся в Едином государственном реестре недвижимости		определены в результате выполнения комплексных кадастровых работ				
	X	Y	X	Y			
1	2	3	4	5	6	7	8
н3059У	-	-	221290.13	3514413.52	Геодезический метод	$Mt = \sqrt{(m_0^2 + m_1^2)}$	Закрепление отсутствует
н3060У	-	-	221293.03	3514413.50	Геодезический метод	$Mt = \sqrt{(m_0^2 + m_1^2)}$	Закрепление отсутствует
н3061У	-	-	221294.27	3514431.44	Геодезический метод	$Mt = \sqrt{(m_0^2 + m_1^2)}$	Закрепление отсутствует
н3062У	-	-	221289.37	3514431.58	Геодезический метод	$Mt = \sqrt{(m_0^2 + m_1^2)}$	Закрепление отсутствует
н3063У	-	-	221289.31	3514431.58	Геодезический метод	$Mt = \sqrt{(m_0^2 + m_1^2)}$	Закрепление отсутствует
н3064У	-	-	221278.49	3514432.94	Геодезический метод	$Mt = \sqrt{(m_0^2 + m_1^2)}$	Закрепление отсутствует
н3065У	-	-	221274.12	3514433.23	Геодезический метод	$Mt = \sqrt{(m_0^2 + m_1^2)}$	Закрепление отсутствует
н3066У	-	-	221267.74	3514433.58	Геодезический метод	$Mt = \sqrt{(m_0^2 + m_1^2)}$	Закрепление отсутствует
н3067У	-	-	221267.49	3514416.35	Геодезический метод	$Mt = \sqrt{(m_0^2 + m_1^2)}$	Закрепление отсутствует
н3068У	-	-	221283.81	3514415.88	Геодезический метод	$Mt = \sqrt{(m_0^2 + m_1^2)}$	Закрепление отсутствует
н3069У	-	-	221290.03	3514415.53	Геодезический метод	$Mt = \sqrt{(m_0^2 + m_1^2)}$	Закрепление отсутствует
н3059У	-	-	221290.13	3514413.52	Геодезический метод	$Mt = \sqrt{(m_0^2 + m_1^2)}$	Закрепление отсутствует

2. Сведения о частях границ уточняемого земельного участка с кадастровым номером 72:25:0104004:99 :

Обозначение части границ		Горизонтальное проложение (S), м	Описание прохождения части границ	Сведения о согласовании местоположения границ (согласовано/спорное)
от т.	до т.			
1	2	3	4	5
н3059У	н3060У	2.90	-	-
н3060У	н3061У	17.98	-	-
н3061У	н3062У	4.90	-	-
н3062У	н3063У	0.06	-	-
н3063У	н3064У	10.91	-	-
н3064У	н3065У	4.38	-	-
н3065У	н3066У	6.39	-	-
н3066У	н3067У	17.23	-	-
н3067У	н3068У	16.33	-	-

2. Сведения о частях границ уточняемого земельного участка с кадастровым номером 72:25:0104004:99 :

Обозначение части границ		Горизонтальное проложение (S), м	Описание прохождения части границ	Сведения о согласовании местоположения границ (согласовано/спорное)
от т.	до т.			
1	2	3	4	5
н3068У	н3069У	6.23	-	-
н3069У	н3059У	2.01	-	-

3. Сведения о характеристиках уточняемого земельного участка с кадастровым номером 72:25:0104004:99 :

№ п/п	Наименование характеристики	Значение характеристики
1	2	3
1.	Адрес земельного участка	-
1.1.	Сведения о местоположении земельного участка (при отсутствии адреса) в структурированном в соответствии с федеральной информационной адресной системой виде	Российская Федерация, Тюменская область, город Ишим, проезд Артиллерийский
1.2.	Дополнительные сведения о местоположении земельного участка	8
2.	Площадь земельного участка ± величина погрешности определения (вычисления) площади (Р ± ΔР), м2	440 ± 7
3.	Формула, примененная для расчета предельной допустимой погрешности определения площади земельного участка, с подставленными значениями и итоговые (вычисленные) значения (ΔР), м2	ΔР=3.5*Mt*√P=3.5*0,1*√440=7
4.	Площадь земельного участка согласно сведениям Единого государственного реестра недвижимости (Ркад), м2	430
5.	Оценка расхождения Р и Ркад (Р - Ркад), м2	10
6.	Предельные минимальный и максимальный размеры земельного участка (Рмин и Рмакс), м2	- -
7.	Кадастровый номер или иной государственный учетный номер (инвентарный) объекта недвижимости, расположенного на земельном участке	72:25:0104004:634
8.	Вид (виды) разрешенного использования	под индивидуальный жилой дом и хозяйственно-бытовые строения
8.1.	Дополнительные сведения об использовании земельного участка	-
9.	Сведения о земельных участках (землях общего пользования, территории общего пользования), посредством которых обеспечивается доступ	Земли общего пользования
10.	Иные сведения	-

4. Пояснения к сведениям об уточняемом земельном участке с кадастровым номером 72:25:0104004:99 :

1.	-

Сведения об уточняемых земельных участках, необходимые для исправления реестровых ошибок в сведениях о местоположении их границ

1. Сведения о характерных точках границ уточняемого земельного участка с кадастровым номером 72:25:0104004:112 :

Система координат CS 7203 **Зона №0**

Обозначение характерных точек границ	Координаты, м				Метод определения координат	Формулы, примененные для расчета средней квадратической погрешности определения координат характерных точек границ (Mt), с подставленными в такие формулы значениями и итоговые (вычисленные) значения Mt, м	Описание закрепления точки
	содержатся в Едином государственном реестре недвижимости		определены в результате выполнения комплексных кадастровых работ				
	X	Y	X	Y			
1	2	3	4	5	6	7	8
н3080У	-	-	221130.01	3514424.19	Геодезический метод	$Mt = \sqrt{(m_0^2 + m_1^2)}$	Закрепление отсутствует
н3081У	-	-	221130.99	3514394.03	Геодезический метод	$Mt = \sqrt{(m_0^2 + m_1^2)}$	Закрепление отсутствует
н3082У	-	-	221139.74	3514394.25	Геодезический метод	$Mt = \sqrt{(m_0^2 + m_1^2)}$	Закрепление отсутствует
н3083У	-	-	221139.26	3514403.62	Геодезический метод	$Mt = \sqrt{(m_0^2 + m_1^2)}$	Закрепление отсутствует
н3084У	-	-	221141.70	3514403.71	Геодезический метод	$Mt = \sqrt{(m_0^2 + m_1^2)}$	Закрепление отсутствует
н3085У	-	-	221141.60	3514406.31	Геодезический метод	$Mt = \sqrt{(m_0^2 + m_1^2)}$	Закрепление отсутствует
н3086У	-	-	221144.45	3514407.54	Геодезический метод	$Mt = \sqrt{(m_0^2 + m_1^2)}$	Закрепление отсутствует
н3087У	-	-	221143.59	3514424.51	Геодезический метод	$Mt = \sqrt{(m_0^2 + m_1^2)}$	Закрепление отсутствует
н3088У	-	-	221135.64	3514424.21	Геодезический метод	$Mt = \sqrt{(m_0^2 + m_1^2)}$	Закрепление отсутствует
н3080У	-	-	221130.01	3514424.19	Геодезический метод	$Mt = \sqrt{(m_0^2 + m_1^2)}$	Закрепление отсутствует

2. Сведения о частях границ уточняемого земельного участка с кадастровым номером 72:25:0104004:112 :

Обозначение части границ		Горизонтальное проложение (S), м	Описание прохождения части границ	Сведения о согласовании местоположения границ (согласовано/спорное)
от т.	до т.			
1	2	3	4	5
н3080У	н3081У	30.18	-	-
н3081У	н3082У	8.75	-	-
н3082У	н3083У	9.38	-	-
н3083У	н3084У	2.44	-	-
н3084У	н3085У	2.60	-	-
н3085У	н3086У	3.10	-	-
н3086У	н3087У	16.99	-	-
н3087У	н3088У	7.96	-	-
н3088У	н3080У	5.63	-	-

3. Сведения о характеристиках уточняемого земельного участка с кадастровым номером 72:25:0104004:112 :

№ п/п	Наименование характеристики	Значение характеристики
1	2	3
1.	Адрес земельного участка	-
1.1.	Сведения о местоположении земельного участка (при отсутствии адреса) в структурированном в соответствии с федеральной информационной адресной системой виде	Российская Федерация, Тюменская область, город Ишим, проезд 30 лет ВЛКСМ
1.2.	Дополнительные сведения о местоположении земельного участка	5
2.	Площадь земельного участка ± величина погрешности определения (вычисления) площади (Р ± ΔР), м2	357 ± 7
3.	Формула, примененная для расчета предельной допустимой погрешности определения площади земельного участка, с подставленными значениями и итоговые (вычисленные) значения (ΔР), м2	ΔР=3.5*Mt*√P=3.5*0,1*√357=7
4.	Площадь земельного участка согласно сведениям Единого государственного реестра недвижимости (Ркад), м2	353
5.	Оценка расхождения Р и Ркад (Р - Ркад), м2	4
6.	Предельные минимальный и максимальный размеры земельного участка (Рмин и Рмакс), м2	- -
7.	Кадастровый номер или иной государственный учетный номер (инвентарный) объекта недвижимости, расположенного на земельном участке	72:25:0104004:628
8.	Вид (виды) разрешенного использования	под индивидуальный жилой дом и хозяйственно-бытовые строения
8.1.	Дополнительные сведения об использовании земельного участка	-
9.	Сведения о земельных участках (землях общего пользования, территории общего пользования), посредством которых обеспечивается доступ	Земли общего пользования
10.	Иные сведения	-

4. Пояснения к сведениям об уточняемом земельном участке с кадастровым номером 72:25:0104004:112 :

1.	-

Сведения об уточняемых земельных участках, необходимые для исправления реестровых ошибок в сведениях о местоположении их границ

1. Сведения о характерных точках границ уточняемого земельного участка с кадастровым номером 72:25:0104004:113 :

Система координат CS 7203 **Зона №0**

Обозначение характерных точек границ	Координаты, м				Метод определения координат	Формулы, примененные для расчета средней квадратической погрешности определения координат характерных точек границ (Mt), с подставленными в такие формулы значениями и итоговые (вычисленные) значения Mt, м	Описание закрепления точки
	содержатся в Едином государственном реестре недвижимости		определены в результате выполнения комплексных кадастровых работ				
	X	Y	X	Y			
1	2	3	4	5	6	7	8
н3089У	-	-	221645.10	3514433.63	Геодезический метод	$Mt = \sqrt{(m_0^2 + m_1^2)}$	Закрепление отсутствует
н3090У	-	-	221658.87	3514432.42	Геодезический метод	$Mt = \sqrt{(m_0^2 + m_1^2)}$	Закрепление отсутствует
н3091У	-	-	221663.94	3514431.82	Геодезический метод	$Mt = \sqrt{(m_0^2 + m_1^2)}$	Закрепление отсутствует
н3092У	-	-	221664.50	3514431.75	Геодезический метод	$Mt = \sqrt{(m_0^2 + m_1^2)}$	Закрепление отсутствует
н3093У	-	-	221665.71	3514453.76	Геодезический метод	$Mt = \sqrt{(m_0^2 + m_1^2)}$	Закрепление отсутствует
н3094У	-	-	221665.78	3514454.97	Геодезический метод	$Mt = \sqrt{(m_0^2 + m_1^2)}$	Закрепление отсутствует
н3095У	-	-	221645.16	3514456.42	Геодезический метод	$Mt = \sqrt{(m_0^2 + m_1^2)}$	Закрепление отсутствует
н3089У	-	-	221645.10	3514433.63	Геодезический метод	$Mt = \sqrt{(m_0^2 + m_1^2)}$	Закрепление отсутствует

2. Сведения о частях границ уточняемого земельного участка с кадастровым номером 72:25:0104004:113 :

Обозначение части границ		Горизонтальное проложение (S), м	Описание прохождения части границ	Сведения о согласовании местоположения границ (согласовано/спорное)
от т.	до т.			
1	2	3	4	5
н3089У	н3090У	13.82	-	-
н3090У	н3091У	5.11	-	-
н3091У	н3092У	0.56	-	-
н3092У	н3093У	22.04	-	-
н3093У	н3094У	1.21	-	-
н3094У	н3095У	20.67	-	-
н3095У	н3089У	22.79	-	-

3. Сведения о характеристиках уточняемого земельного участка с кадастровым номером 72:25:0104004:113 :

№ п/п	Наименование характеристики	Значение характеристики
1	2	3
1.	Адрес земельного участка	-
1.1.	Сведения о местоположении земельного участка (при отсутствии адреса) в структурированном в соответствии с федеральной информационной адресной системой виде	Российская Федерация, Тюменская область, город Ишим, проезд Северный

3. Сведения о характеристиках уточняемого земельного участка с кадастровым номером 72:25:0104004:113 :

№ п/п	Наименование характеристики	Значение характеристики
1	2	3
1.2.	Дополнительные сведения о местоположении земельного участка	18
2.	Площадь земельного участка ± величина погрешности определения (вычисления) площади (Р ± ΔР), м2	460 ± 8
3.	Формула, примененная для расчета предельной допустимой погрешности определения площади земельного участка, с подставленными значениями и итоговые (вычисленные) значения (ΔР), м2	ΔР=3.5*Mt*√P=3.5*0,1*√460=8
4.	Площадь земельного участка согласно сведениям Единого государственного реестра недвижимости (Ркад), м2	460
5.	Оценка расхождения Р и Ркад (Р - Ркад), м2	-
6.	Предельные минимальный и максимальный размеры земельного участка (Рмин и Рмакс), м2	- -
7.	Кадастровый номер или иной государственный учетный номер (инвентарный) объекта недвижимости, расположенного на земельном участке	72:25:0104004:690
8.	Вид (виды) разрешенного использования	под индивидуальный жилой дом и хозяйственно-бытовые строения
8.1.	Дополнительные сведения об использовании земельного участка	-
9.	Сведения о земельных участках (землях общего пользования, территории общего пользования), посредством которых обеспечивается доступ	Земли общего пользования
10.	Иные сведения	-

4. Пояснения к сведениям об уточняемом земельном участке с кадастровым номером 72:25:0104004:113 :

1.	-

Сведения об уточняемых земельных участках, необходимые для исправления реестровых ошибок в сведениях о местоположении их границ

1. Сведения о характерных точках границ уточняемого земельного участка с кадастровым номером 72:25:0104004:307 :

Система координат CS 7203 **Зона №0**

Обозначение характерных точек границ	Координаты, м				Метод определения координат	Формулы, примененные для расчета средней квадратической погрешности определения координат характерных точек границ (Mt), с подставленными в такие формулы значениями и итоговые (вычисленные) значения Mt, м	Описание закрепления точки
	содержатся в Едином государственном реестре недвижимости		определены в результате выполнения комплексных кадастровых работ				
	X	Y	X	Y			
1	2	3	4	5	6	7	8
н3134У	-	-	221632.25	3514383.29	Геодезический метод	$Mt = \sqrt{(m_0^2 + m_1^2)}$	Закрепление отсутствует
н3135У	-	-	221633.47	3514402.85	Геодезический метод	$Mt = \sqrt{(m_0^2 + m_1^2)}$	Закрепление отсутствует
н3136У	-	-	221614.30	3514403.53	Геодезический метод	$Mt = \sqrt{(m_0^2 + m_1^2)}$	Закрепление отсутствует
н3137У	-	-	221614.47	3514383.84	Геодезический метод	$Mt = \sqrt{(m_0^2 + m_1^2)}$	Закрепление отсутствует
н3134У	-	-	221632.25	3514383.29	Геодезический метод	$Mt = \sqrt{(m_0^2 + m_1^2)}$	Закрепление отсутствует

2. Сведения о частях границ уточняемого земельного участка с кадастровым номером 72:25:0104004:307 :

Обозначение части границ		Горизонтальное проложение (S), м	Описание прохождения части границ	Сведения о согласовании местоположения границ (согласовано/спорное)
от т.	до т.			
1	2	3	4	5
н3134У	н3135У	19.60	-	-
н3135У	н3136У	19.18	-	-
н3136У	н3137У	19.69	-	-
н3137У	н3134У	17.79	-	-

3. Сведения о характеристиках уточняемого земельного участка с кадастровым номером 72:25:0104004:307 :

№ п/п	Наименование характеристики	Значение характеристики
1	2	3
1.	Адрес земельного участка	-
1.1.	Сведения о местоположении земельного участка (при отсутствии адреса) в структурированном в соответствии с федеральной информационной адресной системой виде	Российская Федерация, Тюменская область, город Ишим
1.2.	Дополнительные сведения о местоположении земельного участка	проезд 1-й Северный, 13
2.	Площадь земельного участка ± величина погрешности определения (вычисления) площади (Р ± ΔР), м2	363 ± 7
3.	Формула, примененная для расчета предельной допустимой погрешности определения площади земельного участка, с подставленными значениями и итоговые (вычисленные) значения (ΔР), м2	$\Delta P=3.5*Mt*\sqrt{P}=3.5*0,1*\sqrt{363}=7$
4.	Площадь земельного участка согласно сведениям Единого государственного реестра недвижимости (Ркад), м2	363

3. Сведения о характеристиках уточняемого земельного участка с кадастровым номером 72:25:0104004:307 :

№ п/п	Наименование характеристики	Значение характеристики
1	2	3
5.	Оценка расхождения Р и Ркад (Р - Ркад), м2	-
6.	Предельные минимальный и максимальный размеры земельного участка (Рмин и Рмакс), м2	- -
7.	Кадастровый номер или иной государственный учетный номер (инвентарный) объекта недвижимости, расположенного на земельном участке	72:25:0104004:1036
8.	Вид (виды) разрешенного использования	под строительство индивидуального жилого дома
8.1.	Дополнительные сведения об использовании земельного участка	-
9.	Сведения о земельных участках (землях общего пользования, территории общего пользования), посредством которых обеспечивается доступ	Земли общего пользования
10.	Иные сведения	-

4. Пояснения к сведениям об уточняемом земельном участке с кадастровым номером 72:25:0104004:307 :

1.	-

Сведения об уточняемых земельных участках, необходимые для исправления реестровых ошибок в сведениях о местоположении их границ

1. Сведения о характерных точках границ уточняемого земельного участка с кадастровым номером 72:25:0104004:402 :

Система координат CS 7203 **Зона №0**

Обозначение характерных точек границ	Координаты, м				Метод определения координат	Формулы, примененные для расчета средней квадратической погрешности определения координат характерных точек границ (Mt), с подставленными в такие формулы значениями и итоговые (вычисленные) значения Mt, м	Описание закрепления точки
	содержатся в Едином государственном реестре недвижимости		определены в результате выполнения комплексных кадастровых работ				
	X	Y	X	Y			
1	2	3	4	5	6	7	8
н3474У	-	-	221290.08	3514395.36	Геодезический метод	$Mt = \sqrt{(m_0^2 + m_1^2)}$	Закрепление отсутствует
н3475У	-	-	221290.46	3514387.23	Геодезический метод	$Mt = \sqrt{(m_0^2 + m_1^2)}$	Закрепление отсутствует
н3476У	-	-	221294.65	3514383.21	Геодезический метод	$Mt = \sqrt{(m_0^2 + m_1^2)}$	Закрепление отсутствует
н3477У	-	-	221294.75	3514377.31	Геодезический метод	$Mt = \sqrt{(m_0^2 + m_1^2)}$	Закрепление отсутствует
н3478У	-	-	221298.67	3514376.88	Геодезический метод	$Mt = \sqrt{(m_0^2 + m_1^2)}$	Закрепление отсутствует
н3479У	-	-	221315.72	3514375.90	Геодезический метод	$Mt = \sqrt{(m_0^2 + m_1^2)}$	Закрепление отсутствует
н3480У	-	-	221315.77	3514395.32	Геодезический метод	$Mt = \sqrt{(m_0^2 + m_1^2)}$	Закрепление отсутствует
н3481У	-	-	221305.30	3514396.67	Геодезический метод	$Mt = \sqrt{(m_0^2 + m_1^2)}$	Закрепление отсутствует
н3482У	-	-	221289.57	3514397.98	Геодезический метод	$Mt = \sqrt{(m_0^2 + m_1^2)}$	Закрепление отсутствует
н3474У	-	-	221290.08	3514395.36	Геодезический метод	$Mt = \sqrt{(m_0^2 + m_1^2)}$	Закрепление отсутствует

2. Сведения о частях границ уточняемого земельного участка с кадастровым номером 72:25:0104004:402 :

Обозначение части границ		Горизонтальное проложение (S), м	Описание прохождения части границ	Сведения о согласовании местоположения границ (согласовано/спорное)
от т.	до т.			
1	2	3	4	5
н3474У	н3475У	8.14	-	-
н3475У	н3476У	5.81	-	-
н3476У	н3477У	5.90	-	-
н3477У	н3478У	3.94	-	-
н3478У	н3479У	17.08	-	-
н3479У	н3480У	19.42	-	-
н3480У	н3481У	10.56	-	-
н3481У	н3482У	15.78	-	-
н3482У	н3474У	2.67	-	-

3. Сведения о характеристиках уточняемого земельного участка с кадастровым номером 72:25:0104004:402 :

№ п/п	Наименование характеристики	Значение характеристики
1	2	3
1.	Адрес земельного участка	-
1.1.	Сведения о местоположении земельного участка (при отсутствии адреса) в структурированном в соответствии с федеральной информационной адресной системой виде	Российская Федерация, Тюменская область, город Ишим, улица Большая Садовая
1.2.	Дополнительные сведения о местоположении земельного участка	124
2.	Площадь земельного участка ± величина погрешности определения (вычисления) площади (Р ± ΔР), м2	478 ± 8
3.	Формула, примененная для расчета предельной допустимой погрешности определения площади земельного участка, с подставленными значениями и итоговые (вычисленные) значения (ΔР), м2	ΔР=3.5*Mt*√P=3.5*0,1*√478=8
4.	Площадь земельного участка согласно сведениям Единого государственного реестра недвижимости (Ркад), м2	470
5.	Оценка расхождения Р и Ркад (Р - Ркад), м2	8
6.	Предельные минимальный и максимальный размеры земельного участка (Рмин и Рмакс), м2	- -
7.	Кадастровый номер или иной государственный учетный номер (инвентарный) объекта недвижимости, расположенного на земельном участке	72:25:0104004:1315
8.	Вид (виды) разрешенного использования	под индивидуальный жилой дом и хозяйственно-бытовые строения
8.1.	Дополнительные сведения об использовании земельного участка	-
9.	Сведения о земельных участках (землях общего пользования, территории общего пользования), посредством которых обеспечивается доступ	Земли общего пользования
10.	Иные сведения	-

4. Пояснения к сведениям об уточняемом земельном участке с кадастровым номером 72:25:0104004:402 :

1.	-

Сведения об уточняемых земельных участках, необходимые для исправления реестровых ошибок в сведениях о местоположении их границ

1. Сведения о характерных точках границ уточняемого земельного участка с кадастровым номером 72:25:0104004:408 :

Система координат CS 7203 **Зона №0**

Обозначение характерных точек границ	Координаты, м				Метод определения координат	Формулы, примененные для расчета средней квадратической погрешности определения координат характерных точек границ (Mt), с подставленными в такие формулы значениями и итоговые (вычисленные) значения Mt, м	Описание закрепления точки
	содержатся в Едином государственном реестре недвижимости		определены в результате выполнения комплексных кадастровых работ				
	X	Y	X	Y			
1	2	3	4	5	6	7	8
н3495У	-	-	221296.45	3514345.59	Метод спутниковых геодезических измерений (определений)	$Mt = \sqrt{(m_0^2 + m_1^2)}$	Закрепление отсутствует
н3496У	-	-	221294.34	3514345.66	Метод спутниковых геодезических измерений (определений)	$Mt = \sqrt{(m_0^2 + m_1^2)}$	Закрепление отсутствует
н3497У	-	-	221295.69	3514358.25	Метод спутниковых геодезических измерений (определений)	$Mt = \sqrt{(m_0^2 + m_1^2)}$	Закрепление отсутствует
н3498У	-	-	221295.67	3514362.88	Метод спутниковых геодезических измерений (определений)	$Mt = \sqrt{(m_0^2 + m_1^2)}$	Закрепление отсутствует
н3499У	-	-	221295.22	3514365.75	Метод спутниковых геодезических измерений (определений)	$Mt = \sqrt{(m_0^2 + m_1^2)}$	Закрепление отсутствует
н3500У	-	-	221269.73	3514366.60	Метод спутниковых геодезических измерений (определений)	$Mt = \sqrt{(m_0^2 + m_1^2)}$	Закрепление отсутствует
н3501У	-	-	221270.78	3514342.42	Метод спутниковых геодезических измерений (определений)	$Mt = \sqrt{(m_0^2 + m_1^2)}$	Закрепление отсутствует
н3502У	-	-	221272.70	3514342.47	Метод спутниковых геодезических измерений (определений)	$Mt = \sqrt{(m_0^2 + m_1^2)}$	Закрепление отсутствует
н3503У	-	-	221273.15	3514342.51	Метод спутниковых геодезических измерений (определений)	$Mt = \sqrt{(m_0^2 + m_1^2)}$	Закрепление отсутствует

1. Сведения о характерных точках границ уточняемого земельного участка с кадастровым номером 72:25:0104004:408 :

Система координат CS 7203 **Зона № 0**

Обозначение характерных точек границ	Координаты, м				Метод определения координат	Формулы, примененные для расчета средней квадратической погрешности определения координат характерных точек границ (Mt), с подставленными в такие формулы значениями и итоговые (вычисленные) значения Mt, м	Описание закрепления точки
	содержатся в Едином государственном реестре недвижимости		определены в результате выполнения комплексных кадастровых работ				
	X	Y	X	Y			
1	2	3	4	5	6	7	8
н3504У	-	-	221278.09	3514342.34	Метод спутниковых геодезических измерений (определений)	$Mt = \sqrt{(m_0^2 + m_1^2)}$	Закрепление отсутствует
н3505У	-	-	221283.84	3514342.52	Метод спутниковых геодезических измерений (определений)	$Mt = \sqrt{(m_0^2 + m_1^2)}$	Закрепление отсутствует
н3506У	-	-	221287.16	3514342.61	Метод спутниковых геодезических измерений (определений)	$Mt = \sqrt{(m_0^2 + m_1^2)}$	Закрепление отсутствует
н3507У	-	-	221295.60	3514342.60	Метод спутниковых геодезических измерений (определений)	$Mt = \sqrt{(m_0^2 + m_1^2)}$	Закрепление отсутствует
н3508У	-	-	221296.44	3514344.48	Метод спутниковых геодезических измерений (определений)	$Mt = \sqrt{(m_0^2 + m_1^2)}$	Закрепление отсутствует
н3495У	-	-	221296.45	3514345.59	Метод спутниковых геодезических измерений (определений)	$Mt = \sqrt{(m_0^2 + m_1^2)}$	Закрепление отсутствует

2. Сведения о частях границ уточняемого земельного участка с кадастровым номером 72:25:0104004:408 :

Обозначение части границ		Горизонтальное проложение (S), м	Описание прохождения части границ	Сведения о согласовании местоположения границ (согласовано/спорное)
от т.	до т.			
1	2	3	4	5
н3495У	н3496У	2.11	-	-
н3496У	н3497У	12.66	-	-
н3497У	н3498У	4.63	-	-
н3498У	н3499У	2.91	-	-
н3499У	н3500У	25.50	-	-
н3500У	н3501У	24.20	-	-
н3501У	н3502У	1.92	-	-
н3502У	н3503У	0.45	-	-

2. Сведения о частях границ уточняемого земельного участка с кадастровым номером 72:25:0104004:408 :

Обозначение части границ		Горизонтальное проложение (S), м	Описание прохождения части границ	Сведения о согласовании местоположения границ (согласовано/спорное)
от т.	до т.			
1	2	3	4	5
н3503У	н3504У	4.94	-	-
н3504У	н3505У	5.75	-	-
н3505У	н3506У	3.32	-	-
н3506У	н3507У	8.44	-	-
н3507У	н3508У	2.06	-	-
н3508У	н3495У	1.11	-	-

3. Сведения о характеристиках уточняемого земельного участка с кадастровым номером 72:25:0104004:408 :

№ п/п	Наименование характеристики	Значение характеристики
1	2	3
1.	Адрес земельного участка	-
1.1.	Сведения о местоположении земельного участка (при отсутствии адреса) в структурированном в соответствии с федеральной информационной адресной системой виде	Российская Федерация, 627756, Тюменская область, город Ишим, проезд Артиллерийский, дом 2
1.2.	Дополнительные сведения о местоположении земельного участка	-
2.	Площадь земельного участка ± величина погрешности определения (вычисления) площади (Р ± ΔР), м2	594 ± 9
3.	Формула, примененная для расчета предельной допустимой погрешности определения площади земельного участка, с подставленными значениями и итоговые (вычисленные) значения (ΔР), м2	ΔР=3.5*Mt*√P=3.5*0,1*√594=9
4.	Площадь земельного участка согласно сведениям Единого государственного реестра недвижимости (Ркад), м2	581
5.	Оценка расхождения Р и Ркад (Р - Ркад), м2	13
6.	Предельные минимальный и максимальный размеры земельного участка (Рмин и Рмакс), м2	- -
7.	Кадастровый номер или иной государственный учетный номер (инвентарный) объекта недвижимости, расположенного на земельном участке	72:25:0104004:1163
8.	Вид (виды) разрешенного использования	под индивидуальный жилой дом
8.1.	Дополнительные сведения об использовании земельного участка	-
9.	Сведения о земельных участках (землях общего пользования, территории общего пользования), посредством которых обеспечивается доступ	Земли общего пользования
10.	Иные сведения	-

4. Пояснения к сведениям об уточняемом земельном участке с кадастровым номером 72:25:0104004:408 :

1.	-

Сведения об уточняемых земельных участках, необходимые для исправления реестровых ошибок в сведениях о местоположении их границ

1. Сведения о характерных точках границ уточняемого земельного участка с кадастровым номером 72:25:0104004:423 :

Система координат CS 7203 **Зона №0**

Обозначение характерных точек границ	Координаты, м				Метод определения координат	Формулы, примененные для расчета средней квадратической погрешности определения координат характерных точек границ (Mt), с подставленными в такие формулы значениями и итоговые (вычисленные) значения Mt, м	Описание закрепления точки
	содержатся в Едином государственном реестре недвижимости		определены в результате выполнения комплексных кадастровых работ				
	X	Y	X	Y			
1	2	3	4	5	6	7	8
н3516У	-	-	221148.07	3514514.43	Метод спутниковых геодезических измерений (определений)	$Mt = \sqrt{(m_0^2 + m_1^2)}$	Закрепление отсутствует
н3517У	-	-	221148.32	3514514.27	Метод спутниковых геодезических измерений (определений)	$Mt = \sqrt{(m_0^2 + m_1^2)}$	Закрепление отсутствует
н3518У	-	-	221169.68	3514515.33	Метод спутниковых геодезических измерений (определений)	$Mt = \sqrt{(m_0^2 + m_1^2)}$	Закрепление отсутствует
н3519У	-	-	221169.18	3514539.37	Метод спутниковых геодезических измерений (определений)	$Mt = \sqrt{(m_0^2 + m_1^2)}$	Закрепление отсутствует
н3520У	-	-	221142.16	3514538.97	Метод спутниковых геодезических измерений (определений)	$Mt = \sqrt{(m_0^2 + m_1^2)}$	Закрепление отсутствует
н3521У	-	-	221142.39	3514532.92	Метод спутниковых геодезических измерений (определений)	$Mt = \sqrt{(m_0^2 + m_1^2)}$	Закрепление отсутствует
н3522У	-	-	221143.14	3514523.11	Метод спутниковых геодезических измерений (определений)	$Mt = \sqrt{(m_0^2 + m_1^2)}$	Закрепление отсутствует
н3523У	-	-	221148.18	3514523.19	Метод спутниковых геодезических измерений (определений)	$Mt = \sqrt{(m_0^2 + m_1^2)}$	Закрепление отсутствует
н3516У	-	-	221148.07	3514514.43	Метод спутниковых геодезических измерений (определений)	$Mt = \sqrt{(m_0^2 + m_1^2)}$	Закрепление отсутствует

2. Сведения о частях границ уточняемого земельного участка с кадастровым номером 72:25:0104004:423 :

Обозначение части границ		Горизонтальное проложение (S), м	Описание прохождения части границ	Сведения о согласовании местоположения границ (согласовано/спорное)
от т.	до т.			
1	2	3	4	5
н3516У	н3517У	0.30	-	-
н3517У	н3518У	21.39	-	-
н3518У	н3519У	24.05	-	-
н3519У	н3520У	27.02	-	-
н3520У	н3521У	6.05	-	-
н3521У	н3522У	9.84	-	-
н3522У	н3523У	5.04	-	-
н3523У	н3516У	8.76	-	-

3. Сведения о характеристиках уточняемого земельного участка с кадастровым номером 72:25:0104004:423 :

№ п/п	Наименование характеристики	Значение характеристики
1	2	3
1.	Адрес земельного участка	-
1.1.	Сведения о местоположении земельного участка (при отсутствии адреса) в структурированном в соответствии с федеральной информационной адресной системой виде	Российская Федерация, 627756, Тюменская область, город Ишим, улица Малая Садовая, дом 94
1.2.	Дополнительные сведения о местоположении земельного участка	-
2.	Площадь земельного участка ± величина погрешности определения (вычисления) площади (Р ± ΔР), м2	608 ± 9
3.	Формула, примененная для расчета предельной допустимой погрешности определения площади земельного участка, с подставленными значениями и итоговые (вычисленные) значения (ΔР), м2	ΔР=3.5*Mt*√P=3.5*0,1*√608=9
4.	Площадь земельного участка согласно сведениям Единого государственного реестра недвижимости (Ркад), м2	599
5.	Оценка расхождения Р и Ркад (Р - Ркад), м2	9
6.	Предельные минимальный и максимальный размеры земельного участка (Рмин и Рмакс), м2	- -
7.	Кадастровый номер или иной государственный учетный номер (инвентарный) объекта недвижимости, расположенного на земельном участке	72:25:0104004:769 72:25:0104004:1468
8.	Вид (виды) разрешенного использования	под индивидуальный жилой дом и хозяйственно-бытовые строения
8.1.	Дополнительные сведения об использовании земельного участка	-
9.	Сведения о земельных участках (землях общего пользования, территории общего пользования), посредством которых обеспечивается доступ	Земли общего пользования
10.	Иные сведения	-

4. Пояснения к сведениям об уточняемом земельном участке с кадастровым номером 72:25:0104004:423 :

1.	-

Сведения об уточняемых земельных участках, необходимые для исправления реестровых ошибок в сведениях о местоположении их границ

1. Сведения о характерных точках границ уточняемого земельного участка с кадастровым номером 72:25:0104004:427 :

Система координат CS 7203 **Зона №0**

Обозначение характерных точек границ	Координаты, м				Метод определения координат	Формулы, примененные для расчета средней квадратической погрешности определения координат характерных точек границ (Mt), с подставленными в такие формулы значениями и итоговые (вычисленные) значения Mt, м	Описание закрепления точки
	содержатся в Едином государственном реестре недвижимости		определены в результате выполнения комплексных кадастровых работ				
	X	Y	X	Y			
1	2	3	4	5	6	7	8
н3524У	-	-	221174.52	3514390.07	Геодезический метод	$Mt = \sqrt{(m_0^2 + m_1^2)}$	Закрепление отсутствует
н3525У	-	-	221174.15	3514403.57	Геодезический метод	$Mt = \sqrt{(m_0^2 + m_1^2)}$	Закрепление отсутствует
н3526У	-	-	221174.02	3514408.11	Геодезический метод	$Mt = \sqrt{(m_0^2 + m_1^2)}$	Закрепление отсутствует
н3527У	-	-	221162.54	3514407.66	Геодезический метод	$Mt = \sqrt{(m_0^2 + m_1^2)}$	Закрепление отсутствует
н3086У	-	-	221144.45	3514407.54	Геодезический метод	$Mt = \sqrt{(m_0^2 + m_1^2)}$	Закрепление отсутствует
н3085У	-	-	221141.60	3514406.31	Геодезический метод	$Mt = \sqrt{(m_0^2 + m_1^2)}$	Закрепление отсутствует
н3084У	-	-	221141.70	3514403.71	Геодезический метод	$Mt = \sqrt{(m_0^2 + m_1^2)}$	Закрепление отсутствует
н3083У	-	-	221139.26	3514403.62	Геодезический метод	$Mt = \sqrt{(m_0^2 + m_1^2)}$	Закрепление отсутствует
н3082У	-	-	221139.74	3514394.25	Геодезический метод	$Mt = \sqrt{(m_0^2 + m_1^2)}$	Закрепление отсутствует
н3528У	-	-	221153.37	3514394.41	Геодезический метод	$Mt = \sqrt{(m_0^2 + m_1^2)}$	Закрепление отсутствует
н3529У	-	-	221153.48	3514390.04	Геодезический метод	$Mt = \sqrt{(m_0^2 + m_1^2)}$	Закрепление отсутствует
н3524У	-	-	221174.52	3514390.07	Геодезический метод	$Mt = \sqrt{(m_0^2 + m_1^2)}$	Закрепление отсутствует

2. Сведения о частях границ уточняемого земельного участка с кадастровым номером 72:25:0104004:427 :

Обозначение части границ		Горизонтальное проложение (S), м	Описание прохождения части границ	Сведения о согласовании местоположения границ (согласовано/спорное)
от т.	до т.			
1	2	3	4	5
н3524У	н3525У	13.51	-	-
н3525У	н3526У	4.54	-	-
н3526У	н3527У	11.49	-	-
н3527У	н3086У	18.09	-	-
н3086У	н3085У	3.10	-	-
н3085У	н3084У	2.60	-	-
н3084У	н3083У	2.44	-	-
н3083У	н3082У	9.38	-	-
н3082У	н3528У	13.63	-	-

2. Сведения о частях границ уточняемого земельного участка с кадастровым номером 72:25:0104004:427 :

Обозначение части границ		Горизонтальное проложение (S), м	Описание прохождения части границ	Сведения о согласовании местоположения границ (согласовано/спорное)
от т.	до т.			
1	2	3	4	5
н3528У	н3529У	4.37	-	-
н3529У	н3524У	21.04	-	-

3. Сведения о характеристиках уточняемого земельного участка с кадастровым номером 72:25:0104004:427 :

№ п/п	Наименование характеристики	Значение характеристики
1	2	3
1.	Адрес земельного участка	-
1.1.	Сведения о местоположении земельного участка (при отсутствии адреса) в структурированном в соответствии с федеральной информационной адресной системой виде	Российская Федерация, 627756, Тюменская область, город Ишим, улица Малая Садовая, дом 84
1.2.	Дополнительные сведения о местоположении земельного участка	-
2.	Площадь земельного участка ± величина погрешности определения (вычисления) площади (Р ± ΔР), м2	544 ± 8
3.	Формула, примененная для расчета предельной допустимой погрешности определения площади земельного участка, с подставленными значениями и итоговые (вычисленные) значения (ΔР), м2	ΔР=3.5*Mt*√P=3.5*0,1*√544=8
4.	Площадь земельного участка согласно сведениям Единого государственного реестра недвижимости (Ркад), м2	548
5.	Оценка расхождения Р и Ркад (Р - Ркад), м2	4
6.	Предельные минимальный и максимальный размеры земельного участка (Рмин и Рмакс), м2	- -
7.	Кадастровый номер или иной государственный учетный номер (инвентарный) объекта недвижимости, расположенного на земельном участке	72:25:0104004:628 72:25:0104004:698
8.	Вид (виды) разрешенного использования	для обслуживания жилого дома и ведения подсобного хозяйства
8.1.	Дополнительные сведения об использовании земельного участка	-
9.	Сведения о земельных участках (землях общего пользования, территории общего пользования), посредством которых обеспечивается доступ	Земли общего пользования
10.	Иные сведения	-

4. Пояснения к сведениям об уточняемом земельном участке с кадастровым номером 72:25:0104004:427 :

1.	-

Сведения об уточняемых земельных участках, необходимые для исправления реестровых ошибок в сведениях о местоположении их границ

1. Сведения о характерных точках границ уточняемого земельного участка с кадастровым номером 72:25:0104004:442 :

Система координат CS 7203 **Зона №0**

Обозначение характерных точек границ	Координаты, м				Метод определения координат	Формулы, примененные для расчета средней квадратической погрешности определения координат характерных точек границ (Mt), с подставленными в такие формулы значениями и итоговые (вычисленные) значения Mt, м	Описание закрепления точки
	содержатся в Едином государственном реестре недвижимости		определены в результате выполнения комплексных кадастровых работ				
	X	Y	X	Y			
1	2	3	4	5	6	7	8
н3573У	-	-	221118.49	3514505.19	Метод спутниковых геодезических измерений (определений)	$Mt = \sqrt{(m_0^2 + m_1^2)}$	Закрепление отсутствует
н3574У	-	-	221117.45	3514524.28	Метод спутниковых геодезических измерений (определений)	$Mt = \sqrt{(m_0^2 + m_1^2)}$	Закрепление отсутствует
н3575У	-	-	221099.31	3514522.54	Метод спутниковых геодезических измерений (определений)	$Mt = \sqrt{(m_0^2 + m_1^2)}$	Закрепление отсутствует
н3576У	-	-	221099.44	3514520.69	Метод спутниковых геодезических измерений (определений)	$Mt = \sqrt{(m_0^2 + m_1^2)}$	Закрепление отсутствует
н3577У	-	-	221098.18	3514520.53	Метод спутниковых геодезических измерений (определений)	$Mt = \sqrt{(m_0^2 + m_1^2)}$	Закрепление отсутствует
н3578У	-	-	221098.47	3514517.48	Метод спутниковых геодезических измерений (определений)	$Mt = \sqrt{(m_0^2 + m_1^2)}$	Закрепление отсутствует
н3579У	-	-	221083.67	3514516.07	Метод спутниковых геодезических измерений (определений)	$Mt = \sqrt{(m_0^2 + m_1^2)}$	Закрепление отсутствует
н3580У	-	-	221083.91	3514502.02	Метод спутниковых геодезических измерений (определений)	$Mt = \sqrt{(m_0^2 + m_1^2)}$	Закрепление отсутствует
н3581У	-	-	221084.14	3514502.04	Метод спутниковых геодезических измерений (определений)	$Mt = \sqrt{(m_0^2 + m_1^2)}$	Закрепление отсутствует

1. Сведения о характерных точках границ уточняемого земельного участка с кадастровым номером 72:25:0104004:442 :

Система координат CS 7203 **Зона № 0**

Обозначение характерных точек границ	Координаты, м				Метод определения координат	Формулы, примененные для расчета средней квадратической погрешности определения координат характерных точек границ (Mt), с подставленными в такие формулы значениями и итоговые (вычисленные) значения Mt, м	Описание закрепления точки
	содержатся в Едином государственном реестре недвижимости		определены в результате выполнения комплексных кадастровых работ				
	X	Y	X	Y			
1	2	3	4	5	6	7	8
н3582У	-	-	221100.35	3514503.05	Метод спутниковых геодезических измерений (определений)	$Mt = \sqrt{(m_0^2 + m_1^2)}$	Закрепление отсутствует
н3583У	-	-	221112.44	3514504.27	Метод спутниковых геодезических измерений (определений)	$Mt = \sqrt{(m_0^2 + m_1^2)}$	Закрепление отсутствует
н3573У	-	-	221118.49	3514505.19	Метод спутниковых геодезических измерений (определений)	$Mt = \sqrt{(m_0^2 + m_1^2)}$	Закрепление отсутствует

2. Сведения о частях границ уточняемого земельного участка с кадастровым номером 72:25:0104004:442 :

Обозначение части границ		Горизонтальное проложение (S), м	Описание прохождения части границ	Сведения о согласовании местоположения границ (согласовано/спорное)
от т.	до т.			
1	2	3	4	5
н3573У	н3574У	19.12	-	-
н3574У	н3575У	18.22	-	-
н3575У	н3576У	1.85	-	-
н3576У	н3577У	1.27	-	-
н3577У	н3578У	3.06	-	-
н3578У	н3579У	14.87	-	-
н3579У	н3580У	14.05	-	-
н3580У	н3581У	0.23	-	-
н3581У	н3582У	16.24	-	-
н3582У	н3583У	12.15	-	-
н3583У	н3573У	6.12	-	-

3. Сведения о характеристиках уточняемого земельного участка с кадастровым номером 72:25:0104004:442 :

№ п/п	Наименование характеристики	Значение характеристики
1	2	3
1.	Адрес земельного участка	-

3. Сведения о характеристиках уточняемого земельного участка с кадастровым номером 72:25:0104004:442 :

№ п/п	Наименование характеристики	Значение характеристики
1	2	3
1.1.	Сведения о местоположении земельного участка (при отсутствии адреса) в структурированном в соответствии с федеральной информационной адресной системой виде	Российская Федерация, 627756, Тюменская область, город Ишим, улица 30 лет ВЛКСМ, дом 17
1.2.	Дополнительные сведения о местоположении земельного участка	-
2.	Площадь земельного участка ± величина погрешности определения (вычисления) площади (Р ± ΔР), м2	589 ± 8
3.	Формула, примененная для расчета предельной допустимой погрешности определения площади земельного участка, с подставленными значениями и итоговые (вычисленные) значения (ΔР), м2	ΔР=3.5*Mt*√P=3.5*0,1*√589=8
4.	Площадь земельного участка согласно сведениям Единого государственного реестра недвижимости (Ркад), м2	583
5.	Оценка расхождения Р и Ркад (Р - Ркад), м2	6
6.	Предельные минимальный и максимальный размеры земельного участка (Рмин и Рмакс), м2	- -
7.	Кадастровый номер или иной государственный учетный номер (инвентарный) объекта недвижимости, расположенного на земельном участке	-
8.	Вид (виды) разрешенного использования	под жилой дом
8.1.	Дополнительные сведения об использовании земельного участка	-
9.	Сведения о земельных участках (землях общего пользования, территории общего пользования), посредством которых обеспечивается доступ	Земли общего пользования
10.	Иные сведения	-

4. Пояснения к сведениям об уточняемом земельном участке с кадастровым номером 72:25:0104004:442 :

1.	-

Сведения об уточняемых земельных участках, необходимые для исправления реестровых ошибок в сведениях о местоположении их границ

1. Сведения о характерных точках границ уточняемого земельного участка с кадастровым номером 72:25:0106018:381 :

Система координат CS 7203 **Зона №0**

Обозначение характерных точек границ	Координаты, м				Метод определения координат	Формулы, примененные для расчета средней квадратической погрешности определения координат характерных точек границ (Mt), с подставленными в такие формулы значениями и итоговые (вычисленные) значения Mt, м	Описание закрепления точки
	содержатся в Едином государственном реестре недвижимости		определены в результате выполнения комплексных кадастровых работ				
	X	Y	X	Y			
1	2	3	4	5	6	7	8
н3760У	-	-	219347.46	3510550.08	Геодезический метод	$Mt = \sqrt{(m_0^2 + m_1^2)}$	Закрепление отсутствует
н3761У	-	-	219349.33	3510552.33	Геодезический метод	$Mt = \sqrt{(m_0^2 + m_1^2)}$	Закрепление отсутствует
н3762У	-	-	219344.47	3510556.39	Геодезический метод	$Mt = \sqrt{(m_0^2 + m_1^2)}$	Закрепление отсутствует
н3763У	-	-	219342.58	3510554.17	Геодезический метод	$Mt = \sqrt{(m_0^2 + m_1^2)}$	Закрепление отсутствует
н3764У	-	-	219342.71	3510554.07	Геодезический метод	$Mt = \sqrt{(m_0^2 + m_1^2)}$	Закрепление отсутствует
н3760У	-	-	219347.46	3510550.08	Геодезический метод	$Mt = \sqrt{(m_0^2 + m_1^2)}$	Закрепление отсутствует

2. Сведения о частях границ уточняемого земельного участка с кадастровым номером 72:25:0106018:381 :

Обозначение части границ		Горизонтальное проложение (S), м	Описание прохождения части границ	Сведения о согласовании местоположения границ (согласовано/спорное)
от т.	до т.			
1	2	3	4	5
н3760У	н3761У	2.93	-	-
н3761У	н3762У	6.33	-	-
н3762У	н3763У	2.92	-	-
н3763У	н3764У	0.16	-	-
н3764У	н3760У	6.20	-	-

3. Сведения о характеристиках уточняемого земельного участка с кадастровым номером 72:25:0106018:381 :

№ п/п	Наименование характеристики	Значение характеристики
1	2	3
1.	Адрес земельного участка	-
1.1.	Сведения о местоположении земельного участка (при отсутствии адреса) в структурированном в соответствии с федеральной информационной адресной системой виде	Российская Федерация, Тюменская область, город Ишим
1.2.	Дополнительные сведения о местоположении земельного участка	гаражный кооператив "Западный-2", гаража-бокс № 11
2.	Площадь земельного участка ± величина погрешности определения (вычисления) площади (P ± ΔP), м2	19 ± 2

3. Сведения о характеристиках уточняемого земельного участка с кадастровым номером 72:25:0106018:381 :

№ п/п	Наименование характеристики	Значение характеристики
1	2	3
3.	Формула, примененная для расчета предельной допустимой погрешности определения площади земельного участка, с подставленными значениями и итоговые (вычисленные) значения (ΔР), м2	ΔР=3.5*Mt*√P=3.5*0,1*√19=2
4.	Площадь земельного участка согласно сведениям Единого государственного реестра недвижимости (Ркад), м2	18
5.	Оценка расхождения Р и Ркад (Р - Ркад), м2	1
6.	Предельные минимальный и максимальный размеры земельного участка (Рмин и Рмакс), м2	- -
7.	Кадастровый номер или иной государственный учетный номер (инвентарный) объекта недвижимости, расположенного на земельном участке	72:25:0106018:2020
8.	Вид (виды) разрешенного использования	для гаража - бокса в гаражном кооперативе "Западный - 2"
8.1.	Дополнительные сведения об использовании земельного участка	-
9.	Сведения о земельных участках (землях общего пользования, территории общего пользования), посредством которых обеспечивается доступ	Земли общего пользования
10.	Иные сведения	-

4. Пояснения к сведениям об уточняемом земельном участке с кадастровым номером 72:25:0106018:381 :

1.	-

Сведения об уточняемых земельных участках, необходимые для исправления реестровых ошибок в сведениях о местоположении их границ

1. Сведения о характерных точках границ уточняемого земельного участка с кадастровым номером 72:25:0106018:533 :

Система координат CS 7203 **Зона №0**

Обозначение характерных точек границ	Координаты, м				Метод определения координат	Формулы, примененные для расчета средней квадратической погрешности определения координат характерных точек границ (Mt), с подставленными в такие формулы значениями и итоговые (вычисленные) значения Mt, м	Описание закрепления точки
	содержатся в Едином государственном реестре недвижимости		определены в результате выполнения комплексных кадастровых работ				
	X	Y	X	Y			
1	2	3	4	5	6	7	8
Внешний контур						-	
н3850У	-	-	219291.42	3510425.58	Геодезический метод	$Mt = \sqrt{(m_0^2 + m_1^2)}$	Закрепление отсутствует
н3851У	-	-	219261.75	3510388.98	Геодезический метод	$Mt = \sqrt{(m_0^2 + m_1^2)}$	Закрепление отсутствует
н3852У	-	-	219332.26	3510331.80	Геодезический метод	$Mt = \sqrt{(m_0^2 + m_1^2)}$	Закрепление отсутствует
н3853У	-	-	219359.32	3510364.94	Геодезический метод	$Mt = \sqrt{(m_0^2 + m_1^2)}$	Закрепление отсутствует
н3854У	-	-	219353.19	3510369.77	Геодезический метод	$Mt = \sqrt{(m_0^2 + m_1^2)}$	Закрепление отсутствует
н3855У	-	-	219338.24	3510382.65	Геодезический метод	$Mt = \sqrt{(m_0^2 + m_1^2)}$	Закрепление отсутствует
н3856У	-	-	219341.25	3510384.12	Геодезический метод	$Mt = \sqrt{(m_0^2 + m_1^2)}$	Закрепление отсутствует
н3850У	-	-	219291.42	3510425.58	Геодезический метод	$Mt = \sqrt{(m_0^2 + m_1^2)}$	Закрепление отсутствует
Внутренний контур						-	
н3713У	-	-	219286.83	3510412.10	Геодезический метод	$Mt = \sqrt{(m_0^2 + m_1^2)}$	Закрепление отсутствует
н3857У	-	-	219290.77	3510416.88	Геодезический метод	$Mt = \sqrt{(m_0^2 + m_1^2)}$	Закрепление отсутствует
н3709У	-	-	219293.60	3510414.44	Геодезический метод	$Mt = \sqrt{(m_0^2 + m_1^2)}$	Закрепление отсутствует
н3858У	-	-	219293.66	3510414.52	Геодезический метод	$Mt = \sqrt{(m_0^2 + m_1^2)}$	Закрепление отсутствует
н3859У	-	-	219295.97	3510412.57	Геодезический метод	$Mt = \sqrt{(m_0^2 + m_1^2)}$	Закрепление отсутствует
н3860У	-	-	219298.39	3510410.55	Геодезический метод	$Mt = \sqrt{(m_0^2 + m_1^2)}$	Закрепление отсутствует
н3861У	-	-	219300.79	3510408.56	Геодезический метод	$Mt = \sqrt{(m_0^2 + m_1^2)}$	Закрепление отсутствует
н3862У	-	-	219296.86	3510403.84	Геодезический метод	$Mt = \sqrt{(m_0^2 + m_1^2)}$	Закрепление отсутствует
н3863У	-	-	219294.46	3510405.84	Геодезический метод	$Mt = \sqrt{(m_0^2 + m_1^2)}$	Закрепление отсутствует
н3864У	-	-	219292.04	3510407.85	Геодезический метод	$Mt = \sqrt{(m_0^2 + m_1^2)}$	Закрепление отсутствует
н3708У	-	-	219289.71	3510409.78	Геодезический метод	$Mt = \sqrt{(m_0^2 + m_1^2)}$	Закрепление отсутствует
н3712У	-	-	219285.69	3510405.01	Геодезический метод	$Mt = \sqrt{(m_0^2 + m_1^2)}$	Закрепление отсутствует

1. Сведения о характерных точках границ уточняемого земельного участка с кадастровым номером 72:25:0106018:533 :

Система координат CS 7203 **Зона №0**

Обозначение характерных точек границ	Координаты, м				Метод определения координат	Формулы, примененные для расчета средней квадратической погрешности определения координат характерных точек границ (Mt), с подставленными в такие формулы значениями и итоговые (вычисленные) значения Mt, м	Описание закрепления точки
	содержатся в Едином государственном реестре недвижимости		определены в результате выполнения комплексных кадастровых работ				
	X	Y	X	Y			
1	2	3	4	5	6	7	8
н3714У	-	-	219282.87	3510407.30	Геодезический метод	$Mt = \sqrt{(m_0^2 + m_1^2)}$	Закрепление отсутствует
н3713У	-	-	219286.83	3510412.10	Геодезический метод	$Mt = \sqrt{(m_0^2 + m_1^2)}$	Закрепление отсутствует
Внутренний контур						-	
н3865У	-	-	219308.10	3510402.71	Геодезический метод	$Mt = \sqrt{(m_0^2 + m_1^2)}$	Закрепление отсутствует
н3724У	-	-	219310.54	3510400.73	Геодезический метод	$Mt = \sqrt{(m_0^2 + m_1^2)}$	Закрепление отсутствует
н3723У	-	-	219313.03	3510398.68	Геодезический метод	$Mt = \sqrt{(m_0^2 + m_1^2)}$	Закрепление отсутствует
н3727У	-	-	219309.12	3510393.68	Геодезический метод	$Mt = \sqrt{(m_0^2 + m_1^2)}$	Закрепление отсутствует
н3866У	-	-	219309.28	3510393.54	Геодезический метод	$Mt = \sqrt{(m_0^2 + m_1^2)}$	Закрепление отсутствует
н3867У	-	-	219305.30	3510388.87	Геодезический метод	$Mt = \sqrt{(m_0^2 + m_1^2)}$	Закрепление отсутствует
н3868У	-	-	219302.82	3510390.91	Геодезический метод	$Mt = \sqrt{(m_0^2 + m_1^2)}$	Закрепление отсутствует
н3726У	-	-	219306.82	3510395.62	Геодезический метод	$Mt = \sqrt{(m_0^2 + m_1^2)}$	Закрепление отсутствует
н3725У	-	-	219306.63	3510395.78	Геодезический метод	$Mt = \sqrt{(m_0^2 + m_1^2)}$	Закрепление отсутствует
н3869У	-	-	219304.26	3510397.66	Геодезический метод	$Mt = \sqrt{(m_0^2 + m_1^2)}$	Закрепление отсутствует
н3870У	-	-	219300.26	3510392.89	Геодезический метод	$Mt = \sqrt{(m_0^2 + m_1^2)}$	Закрепление отсутствует
н3871У	-	-	219297.86	3510394.94	Геодезический метод	$Mt = \sqrt{(m_0^2 + m_1^2)}$	Закрепление отсутствует
н3872У	-	-	219301.88	3510399.64	Геодезический метод	$Mt = \sqrt{(m_0^2 + m_1^2)}$	Закрепление отсутствует
н3873У	-	-	219304.13	3510397.77	Геодезический метод	$Mt = \sqrt{(m_0^2 + m_1^2)}$	Закрепление отсутствует
н3865У	-	-	219308.10	3510402.71	Геодезический метод	$Mt = \sqrt{(m_0^2 + m_1^2)}$	Закрепление отсутствует
Внутренний контур						-	
н3874У	-	-	219334.09	3510354.76	Геодезический метод	$Mt = \sqrt{(m_0^2 + m_1^2)}$	Закрепление отсутствует
н3875У	-	-	219336.62	3510352.73	Геодезический метод	$Mt = \sqrt{(m_0^2 + m_1^2)}$	Закрепление отсутствует
н3876У	-	-	219339.79	3510350.06	Геодезический метод	$Mt = \sqrt{(m_0^2 + m_1^2)}$	Закрепление отсутствует
н3877У	-	-	219336.03	3510345.49	Геодезический метод	$Mt = \sqrt{(m_0^2 + m_1^2)}$	Закрепление отсутствует
н3878У	-	-	219336.21	3510345.34	Геодезический метод	$Mt = \sqrt{(m_0^2 + m_1^2)}$	Закрепление отсутствует

1. Сведения о характерных точках границ уточняемого земельного участка с кадастровым номером 72:25:0106018:533 :

Система координат CS 7203 **Зона №0**

Обозначение характерных точек границ	Координаты, м				Метод определения координат	Формулы, примененные для расчета средней квадратической погрешности определения координат характерных точек границ (Mt), с подставленными в такие формулы значениями и итоговые (вычисленные) значения Mt, м	Описание закрепления точки
	содержатся в Едином государственном реестре недвижимости		определены в результате выполнения комплексных кадастровых работ				
	X	Y	X	Y			
1	2	3	4	5	6	7	8
н3879У	-	-	219331.87	3510339.84	Геодезический метод	$Mt = \sqrt{(m_0^2 + m_1^2)}$	Закрепление отсутствует
н3880У	-	-	219328.20	3510342.55	Геодезический метод	$Mt = \sqrt{(m_0^2 + m_1^2)}$	Закрепление отсутствует
н3881У	-	-	219328.83	3510343.40	Геодезический метод	$Mt = \sqrt{(m_0^2 + m_1^2)}$	Закрепление отсутствует
н3882У	-	-	219328.55	3510343.61	Геодезический метод	$Mt = \sqrt{(m_0^2 + m_1^2)}$	Закрепление отсутствует
н3883У	-	-	219332.33	3510348.32	Геодезический метод	$Mt = \sqrt{(m_0^2 + m_1^2)}$	Закрепление отсутствует
н3884У	-	-	219330.08	3510350.11	Геодезический метод	$Mt = \sqrt{(m_0^2 + m_1^2)}$	Закрепление отсутствует
н3874У	-	-	219334.09	3510354.76	Геодезический метод	$Mt = \sqrt{(m_0^2 + m_1^2)}$	Закрепление отсутствует
Внутренний контур						-	
н3885У	-	-	219317.94	3510394.39	Геодезический метод	$Mt = \sqrt{(m_0^2 + m_1^2)}$	Закрепление отсутствует
н3886У	-	-	219320.33	3510392.47	Геодезический метод	$Mt = \sqrt{(m_0^2 + m_1^2)}$	Закрепление отсутствует
н3887У	-	-	219322.75	3510390.45	Геодезический метод	$Mt = \sqrt{(m_0^2 + m_1^2)}$	Закрепление отсутствует
н3888У	-	-	219318.79	3510385.70	Геодезический метод	$Mt = \sqrt{(m_0^2 + m_1^2)}$	Закрепление отсутствует
н3889У	-	-	219316.37	3510387.72	Геодезический метод	$Mt = \sqrt{(m_0^2 + m_1^2)}$	Закрепление отсутствует
н3890У	-	-	219312.31	3510382.79	Геодезический метод	$Mt = \sqrt{(m_0^2 + m_1^2)}$	Закрепление отсутствует
н3891У	-	-	219310.05	3510384.75	Геодезический метод	$Mt = \sqrt{(m_0^2 + m_1^2)}$	Закрепление отсутствует
н3892У	-	-	219314.11	3510389.55	Геодезический метод	$Mt = \sqrt{(m_0^2 + m_1^2)}$	Закрепление отсутствует
н3885У	-	-	219317.94	3510394.39	Геодезический метод	$Mt = \sqrt{(m_0^2 + m_1^2)}$	Закрепление отсутствует
Внутренний контур						-	
н3893У	-	-	219279.00	3510392.26	Геодезический метод	$Mt = \sqrt{(m_0^2 + m_1^2)}$	Закрепление отсутствует
н3894У	-	-	219281.40	3510390.32	Геодезический метод	$Mt = \sqrt{(m_0^2 + m_1^2)}$	Закрепление отсутствует
н3895У	-	-	219281.29	3510390.16	Геодезический метод	$Mt = \sqrt{(m_0^2 + m_1^2)}$	Закрепление отсутствует
н3896У	-	-	219283.77	3510388.28	Геодезический метод	$Mt = \sqrt{(m_0^2 + m_1^2)}$	Закрепление отсутствует
н3897У	-	-	219280.06	3510383.41	Геодезический метод	$Mt = \sqrt{(m_0^2 + m_1^2)}$	Закрепление отсутствует
н3898У	-	-	219277.59	3510385.29	Геодезический метод	$Mt = \sqrt{(m_0^2 + m_1^2)}$	Закрепление отсутствует

1. Сведения о характерных точках границ уточняемого земельного участка с кадастровым номером 72:25:0106018:533 :

Система координат CS 7203 **Зона № 0**

Обозначение характерных точек границ	Координаты, м				Метод определения координат	Формулы, примененные для расчета средней квадратической погрешности определения координат характерных точек границ (Mt), с подставленными в такие формулы значениями и итоговые (вычисленные) значения Mt, м	Описание закрепления точки
	содержатся в Едином государственном реестре недвижимости		определены в результате выполнения комплексных кадастровых работ				
	X	Y	X	Y			
1	2	3	4	5	6	7	8
н3899У	-	-	219274.91	3510387.15	Геодезический метод	$Mt = \sqrt{(m_0^2 + m_1^2)}$	Закрепление отсутствует
н3893У	-	-	219279.00	3510392.26	Геодезический метод	$Mt = \sqrt{(m_0^2 + m_1^2)}$	Закрепление отсутствует
Внутренний контур						-	
н3900У	-	-	219335.71	3510371.52	Геодезический метод	$Mt = \sqrt{(m_0^2 + m_1^2)}$	Закрепление отсутствует
н3901У	-	-	219331.88	3510366.62	Геодезический метод	$Mt = \sqrt{(m_0^2 + m_1^2)}$	Закрепление отсутствует
н3902У	-	-	219329.33	3510368.71	Геодезический метод	$Mt = \sqrt{(m_0^2 + m_1^2)}$	Закрепление отсутствует
н3903У	-	-	219326.95	3510370.67	Геодезический метод	$Mt = \sqrt{(m_0^2 + m_1^2)}$	Закрепление отсутствует
н3904У	-	-	219330.94	3510375.46	Геодезический метод	$Mt = \sqrt{(m_0^2 + m_1^2)}$	Закрепление отсутствует
н3905У	-	-	219333.30	3510373.52	Геодезический метод	$Mt = \sqrt{(m_0^2 + m_1^2)}$	Закрепление отсутствует
н3900У	-	-	219335.71	3510371.52	Геодезический метод	$Mt = \sqrt{(m_0^2 + m_1^2)}$	Закрепление отсутствует
Внутренний контур						-	
н3906У	-	-	219323.65	3510381.53	Геодезический метод	$Mt = \sqrt{(m_0^2 + m_1^2)}$	Закрепление отсутствует
н3907У	-	-	219327.58	3510386.29	Геодезический метод	$Mt = \sqrt{(m_0^2 + m_1^2)}$	Закрепление отсутствует
н3908У	-	-	219329.92	3510384.32	Геодезический метод	$Mt = \sqrt{(m_0^2 + m_1^2)}$	Закрепление отсутствует
н3909У	-	-	219332.26	3510382.38	Геодезический метод	$Mt = \sqrt{(m_0^2 + m_1^2)}$	Закрепление отсутствует
н3910У	-	-	219328.34	3510377.65	Геодезический метод	$Mt = \sqrt{(m_0^2 + m_1^2)}$	Закрепление отсутствует
н3911У	-	-	219326.00	3510379.59	Геодезический метод	$Mt = \sqrt{(m_0^2 + m_1^2)}$	Закрепление отсутствует
н3906У	-	-	219323.65	3510381.53	Геодезический метод	$Mt = \sqrt{(m_0^2 + m_1^2)}$	Закрепление отсутствует
Внутренний контур						-	
н3713У	-	-	219286.83	3510412.10	Геодезический метод	$Mt = \sqrt{(m_0^2 + m_1^2)}$	Закрепление отсутствует
н3912У	-	-	219282.79	3510407.26	Геодезический метод	$Mt = \sqrt{(m_0^2 + m_1^2)}$	Закрепление отсутствует
н3913У	-	-	219280.22	3510409.46	Геодезический метод	$Mt = \sqrt{(m_0^2 + m_1^2)}$	Закрепление отсутствует
н3914У	-	-	219284.23	3510414.21	Геодезический метод	$Mt = \sqrt{(m_0^2 + m_1^2)}$	Закрепление отсутствует
н3713У	-	-	219286.83	3510412.10	Геодезический метод	$Mt = \sqrt{(m_0^2 + m_1^2)}$	Закрепление отсутствует

1. Сведения о характерных точках границ уточняемого земельного участка с кадастровым номером 72:25:0106018:533 :

Система координат CS 7203 **Зона № 0**

Обозначение характерных точек границ	Координаты, м				Метод определения координат	Формулы, примененные для расчета средней квадратической погрешности определения координат характерных точек границ (Mt), с подставленными в такие формулы значениями и итоговые (вычисленные) значения Mt, м	Описание закрепления точки
	содержатся в Едином государственном реестре недвижимости		определены в результате выполнения комплексных кадастровых работ				
	X	Y	X	Y			
1	2	3	4	5	6	7	8
Внутренний контур						-	
н3915У	-	-	219322.00	3510365.09	Геодезический метод	$Mt = \sqrt{(m_0^2 + m_1^2)}$	Закрепление отсутствует
н3916У	-	-	219324.48	3510362.96	Геодезический метод	$Mt = \sqrt{(m_0^2 + m_1^2)}$	Закрепление отсутствует
н3917У	-	-	219320.29	3510357.99	Геодезический метод	$Mt = \sqrt{(m_0^2 + m_1^2)}$	Закрепление отсутствует
н3918У	-	-	219317.84	3510359.90	Геодезический метод	$Mt = \sqrt{(m_0^2 + m_1^2)}$	Закрепление отсутствует
н3915У	-	-	219322.00	3510365.09	Геодезический метод	$Mt = \sqrt{(m_0^2 + m_1^2)}$	Закрепление отсутствует
Внутренний контур						-	
н3919У	-	-	219280.47	3510399.40	Геодезический метод	$Mt = \sqrt{(m_0^2 + m_1^2)}$	Закрепление отсутствует
н3920У	-	-	219282.93	3510397.34	Геодезический метод	$Mt = \sqrt{(m_0^2 + m_1^2)}$	Закрепление отсутствует
н3921У	-	-	219278.91	3510392.38	Геодезический метод	$Mt = \sqrt{(m_0^2 + m_1^2)}$	Закрепление отсутствует
н3922У	-	-	219276.33	3510394.45	Геодезический метод	$Mt = \sqrt{(m_0^2 + m_1^2)}$	Закрепление отсутствует
н3919У	-	-	219280.47	3510399.40	Геодезический метод	$Mt = \sqrt{(m_0^2 + m_1^2)}$	Закрепление отсутствует
Внутренний контур						-	
н3923У	-	-	219319.45	3510367.11	Геодезический метод	$Mt = \sqrt{(m_0^2 + m_1^2)}$	Закрепление отсутствует
н3924У	-	-	219315.33	3510361.93	Геодезический метод	$Mt = \sqrt{(m_0^2 + m_1^2)}$	Закрепление отсутствует
н3925У	-	-	219312.86	3510363.85	Геодезический метод	$Mt = \sqrt{(m_0^2 + m_1^2)}$	Закрепление отсутствует
н3926У	-	-	219317.09	3510369.06	Геодезический метод	$Mt = \sqrt{(m_0^2 + m_1^2)}$	Закрепление отсутствует
н3923У	-	-	219319.45	3510367.11	Геодезический метод	$Mt = \sqrt{(m_0^2 + m_1^2)}$	Закрепление отсутствует
Внутренний контур						-	
н3927У	-	-	219307.26	3510377.32	Геодезический метод	$Mt = \sqrt{(m_0^2 + m_1^2)}$	Закрепление отсутствует
н3928У	-	-	219302.84	3510372.16	Геодезический метод	$Mt = \sqrt{(m_0^2 + m_1^2)}$	Закрепление отсутствует
н3929У	-	-	219300.58	3510374.09	Геодезический метод	$Mt = \sqrt{(m_0^2 + m_1^2)}$	Закрепление отсутствует
н3930У	-	-	219305.00	3510379.34	Геодезический метод	$Mt = \sqrt{(m_0^2 + m_1^2)}$	Закрепление отсутствует
н3927У	-	-	219307.26	3510377.32	Геодезический метод	$Mt = \sqrt{(m_0^2 + m_1^2)}$	Закрепление отсутствует

1. Сведения о характерных точках границ уточняемого земельного участка с кадастровым номером 72:25:0106018:533 :

Система координат CS 7203 **Зона № 0**

Обозначение характерных точек границ	Координаты, м				Метод определения координат	Формулы, примененные для расчета средней квадратической погрешности определения координат характерных точек границ (Mt), с подставленными в такие формулы значениями и итоговые (вычисленные) значения Mt, м	Описание закрепления точки
	содержатся в Едином государственном реестре недвижимости		определены в результате выполнения комплексных кадастровых работ				
	X	Y	X	Y			
1	2	3	4	5	6	7	8
Внутренний контур						-	
н3931У	-	-	219296.17	3510378.09	Геодезический метод	$Mt = \sqrt{(m_0^2 + m_1^2)}$	Закрепление отсутствует
н3932У	-	-	219298.59	3510376.06	Геодезический метод	$Mt = \sqrt{(m_0^2 + m_1^2)}$	Закрепление отсутствует
н3933У	-	-	219294.44	3510371.02	Геодезический метод	$Mt = \sqrt{(m_0^2 + m_1^2)}$	Закрепление отсутствует
н3934У	-	-	219292.06	3510373.03	Геодезический метод	$Mt = \sqrt{(m_0^2 + m_1^2)}$	Закрепление отсутствует
н3931У	-	-	219296.17	3510378.09	Геодезический метод	$Mt = \sqrt{(m_0^2 + m_1^2)}$	Закрепление отсутствует
Внутренний контур						-	
н3935У	-	-	219289.07	3510384.46	Геодезический метод	$Mt = \sqrt{(m_0^2 + m_1^2)}$	Закрепление отсутствует
н3936У	-	-	219291.42	3510382.54	Геодезический метод	$Mt = \sqrt{(m_0^2 + m_1^2)}$	Закрепление отсутствует
н3937У	-	-	219287.22	3510377.39	Геодезический метод	$Mt = \sqrt{(m_0^2 + m_1^2)}$	Закрепление отсутствует
н3938У	-	-	219284.92	3510379.36	Геодезический метод	$Mt = \sqrt{(m_0^2 + m_1^2)}$	Закрепление отсутствует
н3935У	-	-	219289.07	3510384.46	Геодезический метод	$Mt = \sqrt{(m_0^2 + m_1^2)}$	Закрепление отсутствует
Внутренний контур						-	
н3939У	-	-	219329.42	3510358.84	Геодезический метод	$Mt = \sqrt{(m_0^2 + m_1^2)}$	Закрепление отсутствует
н3940У	-	-	219331.90	3510356.83	Геодезический метод	$Mt = \sqrt{(m_0^2 + m_1^2)}$	Закрепление отсутствует
н3941У	-	-	219327.89	3510351.95	Геодезический метод	$Mt = \sqrt{(m_0^2 + m_1^2)}$	Закрепление отсутствует
н3942У	-	-	219325.45	3510353.99	Геодезический метод	$Mt = \sqrt{(m_0^2 + m_1^2)}$	Закрепление отсутствует
н3939У	-	-	219329.42	3510358.84	Геодезический метод	$Mt = \sqrt{(m_0^2 + m_1^2)}$	Закрепление отсутствует
Внутренний контур						-	
н3900У	-	-	219335.71	3510371.52	Геодезический метод	$Mt = \sqrt{(m_0^2 + m_1^2)}$	Закрепление отсутствует
н3943У	-	-	219339.64	3510376.24	Геодезический метод	$Mt = \sqrt{(m_0^2 + m_1^2)}$	Закрепление отсутствует
н3944У	-	-	219342.11	3510374.14	Геодезический метод	$Mt = \sqrt{(m_0^2 + m_1^2)}$	Закрепление отсутствует
н3945У	-	-	219338.11	3510369.43	Геодезический метод	$Mt = \sqrt{(m_0^2 + m_1^2)}$	Закрепление отсутствует
н3900У	-	-	219335.71	3510371.52	Геодезический метод	$Mt = \sqrt{(m_0^2 + m_1^2)}$	Закрепление отсутствует

1. Сведения о характерных точках границ уточняемого земельного участка с кадастровым номером 72:25:0106018:533 :

Система координат CS 7203 **Зона № 0**

Обозначение характерных точек границ	Координаты, м				Метод определения координат	Формулы, примененные для расчета средней квадратической погрешности определения координат характерных точек границ (Mt), с подставленными в такие формулы значениями и итоговые (вычисленные) значения Mt, м	Описание закрепления точки
	содержатся в Едином государственном реестре недвижимости		определены в результате выполнения комплексных кадастровых работ				
	X	Y	X	Y			
1	2	3	4	5	6	7	8
Внутренний контур						-	
н3946У	-	-	219321.12	3510383.48	Геодезический метод	$Mt = \sqrt{(m_0^2 + m_1^2)}$	Закрепление отсутствует
н3947У	-	-	219318.70	3510385.49	Геодезический метод	$Mt = \sqrt{(m_0^2 + m_1^2)}$	Закрепление отсутствует
н3948У	-	-	219322.68	3510390.27	Геодезический метод	$Mt = \sqrt{(m_0^2 + m_1^2)}$	Закрепление отсутствует
н3949У	-	-	219325.09	3510388.27	Геодезический метод	$Mt = \sqrt{(m_0^2 + m_1^2)}$	Закрепление отсутствует
н3946У	-	-	219321.12	3510383.48	Геодезический метод	$Mt = \sqrt{(m_0^2 + m_1^2)}$	Закрепление отсутствует
Внутренний контур						-	
н3906У	-	-	219323.65	3510381.53	Геодезический метод	$Mt = \sqrt{(m_0^2 + m_1^2)}$	Закрепление отсутствует
н3950У	-	-	219319.60	3510376.78	Геодезический метод	$Mt = \sqrt{(m_0^2 + m_1^2)}$	Закрепление отсутствует
н3951У	-	-	219317.20	3510378.75	Геодезический метод	$Mt = \sqrt{(m_0^2 + m_1^2)}$	Закрепление отсутствует
н3946У	-	-	219321.12	3510383.48	Геодезический метод	$Mt = \sqrt{(m_0^2 + m_1^2)}$	Закрепление отсутствует
н3906У	-	-	219323.65	3510381.53	Геодезический метод	$Mt = \sqrt{(m_0^2 + m_1^2)}$	Закрепление отсутствует
Внутренний контур						-	
н3952У	-	-	219300.12	3510383.18	Геодезический метод	$Mt = \sqrt{(m_0^2 + m_1^2)}$	Закрепление отсутствует
н3953У	-	-	219302.55	3510381.22	Геодезический метод	$Mt = \sqrt{(m_0^2 + m_1^2)}$	Закрепление отсутствует
н3954У	-	-	219298.62	3510376.41	Геодезический метод	$Mt = \sqrt{(m_0^2 + m_1^2)}$	Закрепление отсутствует
н3955У	-	-	219296.19	3510378.47	Геодезический метод	$Mt = \sqrt{(m_0^2 + m_1^2)}$	Закрепление отсутствует
н3952У	-	-	219300.12	3510383.18	Геодезический метод	$Mt = \sqrt{(m_0^2 + m_1^2)}$	Закрепление отсутствует
Внутренний контур						-	
н3956У	-	-	219295.21	3510387.42	Геодезический метод	$Mt = \sqrt{(m_0^2 + m_1^2)}$	Закрепление отсутствует
н3957У	-	-	219297.63	3510385.45	Геодезический метод	$Mt = \sqrt{(m_0^2 + m_1^2)}$	Закрепление отсутствует
н3958У	-	-	219293.73	3510380.66	Геодезический метод	$Mt = \sqrt{(m_0^2 + m_1^2)}$	Закрепление отсутствует
н3959У	-	-	219291.31	3510382.63	Геодезический метод	$Mt = \sqrt{(m_0^2 + m_1^2)}$	Закрепление отсутствует
н3956У	-	-	219295.21	3510387.42	Геодезический метод	$Mt = \sqrt{(m_0^2 + m_1^2)}$	Закрепление отсутствует

1. Сведения о характерных точках границ уточняемого земельного участка с кадастровым номером 72:25:0106018:533 :

Система координат CS 7203 **Зона № 0**

Обозначение характерных точек границ	Координаты, м				Метод определения координат	Формулы, примененные для расчета средней квадратической погрешности определения координат характерных точек границ (Mt), с подставленными в такие формулы значениями и итоговые (вычисленные) значения Mt, м	Описание закрепления точки
	содержатся в Едином государственном реестре недвижимости		определены в результате выполнения комплексных кадастровых работ				
	X	Y	X	Y			
1	2	3	4	5	6	7	8
Внутренний контур						-	
н3960У	-	-	219297.11	3510403.66	Геодезический метод	$Mt = \sqrt{(m_0^2 + m_1^2)}$	Закрепление отсутствует
н3961У	-	-	219299.46	3510401.66	Геодезический метод	$Mt = \sqrt{(m_0^2 + m_1^2)}$	Закрепление отсутствует
н3962У	-	-	219295.60	3510396.96	Геодезический метод	$Mt = \sqrt{(m_0^2 + m_1^2)}$	Закрепление отсутствует
н3963У	-	-	219293.11	3510398.90	Геодезический метод	$Mt = \sqrt{(m_0^2 + m_1^2)}$	Закрепление отсутствует
н3960У	-	-	219297.11	3510403.66	Геодезический метод	$Mt = \sqrt{(m_0^2 + m_1^2)}$	Закрепление отсутствует
Внутренний контур						-	
н3964У	-	-	219344.48	3510372.20	Геодезический метод	$Mt = \sqrt{(m_0^2 + m_1^2)}$	Закрепление отсутствует
н3965У	-	-	219346.86	3510370.23	Геодезический метод	$Mt = \sqrt{(m_0^2 + m_1^2)}$	Закрепление отсутствует
н3966У	-	-	219342.93	3510365.51	Геодезический метод	$Mt = \sqrt{(m_0^2 + m_1^2)}$	Закрепление отсутствует
н3967У	-	-	219340.55	3510367.49	Геодезический метод	$Mt = \sqrt{(m_0^2 + m_1^2)}$	Закрепление отсутствует
н3964У	-	-	219344.48	3510372.20	Геодезический метод	$Mt = \sqrt{(m_0^2 + m_1^2)}$	Закрепление отсутствует
Внутренний контур						-	
н3968У	-	-	219310.30	3510365.91	Геодезический метод	$Mt = \sqrt{(m_0^2 + m_1^2)}$	Закрепление отсутствует
н3969У	-	-	219312.77	3510363.92	Геодезический метод	$Mt = \sqrt{(m_0^2 + m_1^2)}$	Закрепление отсутствует
н3970У	-	-	219309.02	3510359.28	Геодезический метод	$Mt = \sqrt{(m_0^2 + m_1^2)}$	Закрепление отсутствует
н3971У	-	-	219306.55	3510361.27	Геодезический метод	$Mt = \sqrt{(m_0^2 + m_1^2)}$	Закрепление отсутствует
н3968У	-	-	219310.30	3510365.91	Геодезический метод	$Mt = \sqrt{(m_0^2 + m_1^2)}$	Закрепление отсутствует
Внутренний контур						-	
н3972У	-	-	219303.34	3510371.90	Геодезический метод	$Mt = \sqrt{(m_0^2 + m_1^2)}$	Закрепление отсутствует
н3973У	-	-	219305.80	3510369.85	Геодезический метод	$Mt = \sqrt{(m_0^2 + m_1^2)}$	Закрепление отсутствует
н3974У	-	-	219302.04	3510365.33	Геодезический метод	$Mt = \sqrt{(m_0^2 + m_1^2)}$	Закрепление отсутствует
н3975У	-	-	219299.58	3510367.38	Геодезический метод	$Mt = \sqrt{(m_0^2 + m_1^2)}$	Закрепление отсутствует
н3972У	-	-	219303.34	3510371.90	Геодезический метод	$Mt = \sqrt{(m_0^2 + m_1^2)}$	Закрепление отсутствует

1. Сведения о характерных точках границ уточняемого земельного участка с кадастровым номером 72:25:0106018:533 :

Система координат CS 7203 **Зона № 0**

Обозначение характерных точек границ	Координаты, м				Метод определения координат	Формулы, примененные для расчета средней квадратической погрешности определения координат характерных точек границ (Mt), с подставленными в такие формулы значениями и итоговые (вычисленные) значения Mt, м	Описание закрепления точки
	содержатся в Едином государственном реестре недвижимости		определены в результате выполнения комплексных кадастровых работ				
	X	Y	X	Y			
1	2	3	4	5	6	7	8
Внутренний контур						-	
н3946У	-	-	219321.12	3510383.48	Геодезический метод	$Mt = \sqrt{(m_0^2 + m_1^2)}$	Закрепление отсутствует
н3906У	-	-	219323.65	3510381.53	Геодезический метод	$Mt = \sqrt{(m_0^2 + m_1^2)}$	Закрепление отсутствует
н3946У	-	-	219321.12	3510383.48	Геодезический метод	$Mt = \sqrt{(m_0^2 + m_1^2)}$	Закрепление отсутствует

2. Сведения о частях границ уточняемого земельного участка с кадастровым номером 72:25:0106018:533 :

Обозначение части границ		Горизонтальное проложение (S), м	Описание прохождения части границ	Сведения о согласовании местоположения границ (согласовано/спорное)
от т.	до т.			
1	2	3	4	5
Внешний контур				
н3850У	н3851У	47.12	-	-
н3851У	н3852У	90.78	-	-
н3852У	н3853У	42.78	-	-
н3853У	н3854У	7.80	-	-
н3854У	н3855У	19.73	-	-
н3855У	н3856У	3.35	-	-
н3856У	н3850У	64.82	-	-
Внутренний контур				
н3713У	н3857У	6.19	-	-
н3857У	н3709У	3.74	-	-
н3709У	н3858У	0.10	-	-
н3858У	н3859У	3.02	-	-
н3859У	н3860У	3.15	-	-
н3860У	н3861У	3.12	-	-
н3861У	н3862У	6.14	-	-
н3862У	н3863У	3.12	-	-
н3863У	н3864У	3.15	-	-
н3864У	н3708У	3.03	-	-
н3708У	н3712У	6.24	-	-
н3712У	н3714У	3.63	-	-
н3714У	н3713У	6.22	-	-

2. Сведения о частях границ уточняемого земельного участка с кадастровым номером 72:25:0106018:533 :

Обозначение части границ		Горизонтальное проложение (S), м	Описание прохождения части границ	Сведения о согласовании местоположения границ (согласовано/спорное)
от т.	до т.			
1	2	3	4	5
Внутренний контур				
н3865У	н3724У	3.14	-	-
н3724У	н3723У	3.23	-	-
н3723У	н3727У	6.35	-	-
н3727У	н3866У	0.21	-	-
н3866У	н3867У	6.14	-	-
н3867У	н3868У	3.21	-	-
н3868У	н3726У	6.18	-	-
н3726У	н3725У	0.25	-	-
н3725У	н3869У	3.03	-	-
н3869У	н3870У	6.23	-	-
н3870У	н3871У	3.16	-	-
н3871У	н3872У	6.18	-	-
н3872У	н3873У	2.93	-	-
н3873У	н3865У	6.34	-	-
Внутренний контур				
н3874У	н3875У	3.24	-	-
н3875У	н3876У	4.14	-	-
н3876У	н3877У	5.92	-	-
н3877У	н3878У	0.23	-	-
н3878У	н3879У	7.01	-	-
н3879У	н3880У	4.56	-	-
н3880У	н3881У	1.06	-	-
н3881У	н3882У	0.35	-	-
н3882У	н3883У	6.04	-	-
н3883У	н3884У	2.88	-	-
н3884У	н3874У	6.14	-	-
Внутренний контур				
н3885У	н3886У	3.07	-	-
н3886У	н3887У	3.15	-	-
н3887У	н3888У	6.18	-	-
н3888У	н3889У	3.15	-	-
н3889У	н3890У	6.39	-	-
н3890У	н3891У	2.99	-	-
н3891У	н3892У	6.29	-	-
н3892У	н3885У	6.17	-	-
Внутренний контур				
н3893У	н3894У	3.09	-	-
н3894У	н3895У	0.19	-	-

2. Сведения о частях границ уточняемого земельного участка с кадастровым номером 72:25:0106018:533 :

Обозначение части границ		Горизонтальное проложение (S), м	Описание прохождения части границ	Сведения о согласовании местоположения границ (согласовано/спорное)
от т.	до т.			
1	2	3	4	5
н3895У	н3896У	3.11	-	-
н3896У	н3897У	6.12	-	-
н3897У	н3898У	3.10	-	-
н3898У	н3899У	3.26	-	-
н3899У	н3893У	6.55	-	-
Внутренний контур				
н3900У	н3901У	6.22	-	-
н3901У	н3902У	3.30	-	-
н3902У	н3903У	3.08	-	-
н3903У	н3904У	6.23	-	-
н3904У	н3905У	3.06	-	-
н3905У	н3900У	3.13	-	-
Внутренний контур				
н3906У	н3907У	6.17	-	-
н3907У	н3908У	3.06	-	-
н3908У	н3909У	3.04	-	-
н3909У	н3910У	6.14	-	-
н3910У	н3911У	3.04	-	-
н3911У	н3906У	3.05	-	-
Внутренний контур				
н3713У	н3912У	6.30	-	-
н3912У	н3913У	3.38	-	-
н3913У	н3914У	6.22	-	-
н3914У	н3713У	3.35	-	-
Внутренний контур				
н3915У	н3916У	3.27	-	-
н3916У	н3917У	6.50	-	-
н3917У	н3918У	3.11	-	-
н3918У	н3915У	6.65	-	-
Внутренний контур				
н3919У	н3920У	3.21	-	-
н3920У	н3921У	6.38	-	-
н3921У	н3922У	3.31	-	-
н3922У	н3919У	6.45	-	-
Внутренний контур				
н3923У	н3924У	6.62	-	-
н3924У	н3925У	3.13	-	-
н3925У	н3926У	6.71	-	-
н3926У	н3923У	3.06	-	-

2. Сведения о частях границ уточняемого земельного участка с кадастровым номером 72:25:0106018:533 :

Обозначение части границ		Горизонтальное проложение (S), м	Описание прохождения части границ	Сведения о согласовании местоположения границ (согласовано/спорное)
от т.	до т.			
1	2	3	4	5
Внутренний контур				
н3927У	н3928У	6.79	-	-
н3928У	н3929У	2.97	-	-
н3929У	н3930У	6.86	-	-
н3930У	н3927У	3.03	-	-
Внутренний контур				
н3931У	н3932У	3.16	-	-
н3932У	н3933У	6.53	-	-
н3933У	н3934У	3.12	-	-
н3934У	н3931У	6.52	-	-
Внутренний контур				
н3935У	н3936У	3.03	-	-
н3936У	н3937У	6.65	-	-
н3937У	н3938У	3.03	-	-
н3938У	н3935У	6.58	-	-
Внутренний контур				
н3939У	н3940У	3.19	-	-
н3940У	н3941У	6.32	-	-
н3941У	н3942У	3.18	-	-
н3942У	н3939У	6.27	-	-
Внутренний контур				
н3900У	н3943У	6.14	-	-
н3943У	н3944У	3.24	-	-
н3944У	н3945У	6.18	-	-
н3945У	н3900У	3.18	-	-
Внутренний контур				
н3946У	н3947У	3.15	-	-
н3947У	н3948У	6.22	-	-
н3948У	н3949У	3.13	-	-
н3949У	н3946У	6.22	-	-
Внутренний контур				
н3906У	н3950У	6.24	-	-
н3950У	н3951У	3.10	-	-
н3951У	н3946У	6.14	-	-
н3946У	н3906У	3.19	-	-
Внутренний контур				
н3952У	н3953У	3.12	-	-
н3953У	н3954У	6.21	-	-
н3954У	н3955У	3.19	-	-

2. Сведения о частях границ уточняемого земельного участка с кадастровым номером 72:25:0106018:533 :

Обозначение части границ		Горизонтальное проложение (S), м	Описание прохождения части границ	Сведения о согласовании местоположения границ (согласовано/спорное)
от т.	до т.			
1	2	3	4	5
н3955У	н3952У	6.13	-	-
Внутренний контур				
н3956У	н3957У	3.12	-	-
н3957У	н3958У	6.18	-	-
н3958У	н3959У	3.12	-	-
н3959У	н3956У	6.18	-	-
Внутренний контур				
н3960У	н3961У	3.09	-	-
н3961У	н3962У	6.08	-	-
н3962У	н3963У	3.16	-	-
н3963У	н3960У	6.22	-	-
Внутренний контур				
н3964У	н3965У	3.09	-	-
н3965У	н3966У	6.14	-	-
н3966У	н3967У	3.10	-	-
н3967У	н3964У	6.13	-	-
Внутренний контур				
н3968У	н3969У	3.17	-	-
н3969У	н3970У	5.97	-	-
н3970У	н3971У	3.17	-	-
н3971У	н3968У	5.97	-	-
Внутренний контур				
н3972У	н3973У	3.20	-	-
н3973У	н3974У	5.88	-	-
н3974У	н3975У	3.20	-	-
н3975У	н3972У	5.88	-	-
Внутренний контур				
н3946У	н3906У	3.19	-	-
н3906У	н3946У	3.19	-	-

3. Сведения о характеристиках уточняемого земельного участка с кадастровым номером 72:25:0106018:533 :

№ п/п	Наименование характеристики	Значение характеристики
1	2	3
1.	Адрес земельного участка	-
1.1.	Сведения о местоположении земельного участка (при отсутствии адреса) в структурированном в соответствии с федеральной информационной адресной системой виде	Российская Федерация, Тюменская область, город Ишим, улица Цветочная
1.2.	Дополнительные сведения о местоположении земельного участка	для обслуживания гаражей боксов в составе гаражного кооператива "Водник"

3. Сведения о характеристиках уточняемого земельного участка с кадастровым номером 72:25:0106018:533 :

№ п/п	Наименование характеристики	Значение характеристики
1	2	3
2.	Площадь земельного участка ± величина погрешности определения (вычисления) площади (Р ± ΔР), м2	3369 ± 20
3.	Формула, примененная для расчета предельной допустимой погрешности определения площади земельного участка, с подставленными значениями и итоговые (вычисленные) значения (ΔР), м2	ΔP=3.5*Mt*√P=3.5*0,1*√3369=20
4.	Площадь земельного участка согласно сведениям Единого государственного реестра недвижимости (Ркад), м2	3872
5.	Оценка расхождения Р и Ркад (Р - Ркад), м2	503
6.	Предельные минимальный и максимальный размеры земельного участка (Рмин и Рмакс), м2	- -
7.	Кадастровый номер или иной государственный учетный номер (инвентарный) объекта недвижимости, расположенного на земельном участке	72:25:0106018:1914 72:25:0106018:2060 72:25:0106018:2554 72:25:0106018:2765 72:25:0106018:2965 72:25:0106018:2972 72:25:0106018:2973 72:25:0106018:3022 72:25:0106018:3023 72:25:0106018:3041
8.	Вид (виды) разрешенного использования	под гаражный кооператив "Водник"
8.1.	Дополнительные сведения об использовании земельного участка	-
9.	Сведения о земельных участках (землях общего пользования, территории общего пользования), посредством которых обеспечивается доступ	Земли общего пользования
10.	Иные сведения	-

4. Пояснения к сведениям об уточняемом земельном участке с кадастровым номером 72:25:0106018:533 :

1.	-

Сведения об уточняемых земельных участках, необходимые для исправления реестровых ошибок в сведениях о местоположении их границ

1. Сведения о характерных точках границ уточняемого земельного участка с кадастровым номером 72:25:0106018:2024 :

Система координат CS 7203 **Зона №0**

Обозначение характерных точек границ	Координаты, м				Метод определения координат	Формулы, примененные для расчета средней квадратической погрешности определения координат характерных точек границ (Mt), с подставленными в такие формулы значениями и итоговые (вычисленные) значения Mt, м	Описание закрепления точки
	содержатся в Едином государственном реестре недвижимости		определены в результате выполнения комплексных кадастровых работ				
	X	Y	X	Y			
1	2	3	4	5	6	7	8
Внешний контур						-	
н3976У	-	-	219270.68	3510543.91	Геодезический метод	$Mt = \sqrt{(m_0^2 + m_1^2)}$	Закрепление отсутствует
н3977У	-	-	219273.77	3510541.38	Геодезический метод	$Mt = \sqrt{(m_0^2 + m_1^2)}$	Закрепление отсутствует
н3978У	-	-	219269.67	3510536.37	Геодезический метод	$Mt = \sqrt{(m_0^2 + m_1^2)}$	Закрепление отсутствует
н3979У	-	-	219297.64	3510513.54	Геодезический метод	$Mt = \sqrt{(m_0^2 + m_1^2)}$	Закрепление отсутствует
н3980У	-	-	219301.76	3510518.58	Геодезический метод	$Mt = \sqrt{(m_0^2 + m_1^2)}$	Закрепление отсутствует
н3981У	-	-	219299.25	3510520.88	Геодезический метод	$Mt = \sqrt{(m_0^2 + m_1^2)}$	Закрепление отсутствует
н3982У	-	-	219302.88	3510525.34	Геодезический метод	$Mt = \sqrt{(m_0^2 + m_1^2)}$	Закрепление отсутствует
н3983У	-	-	219274.56	3510548.63	Геодезический метод	$Mt = \sqrt{(m_0^2 + m_1^2)}$	Закрепление отсутствует
н3976У	-	-	219270.68	3510543.91	Геодезический метод	$Mt = \sqrt{(m_0^2 + m_1^2)}$	Закрепление отсутствует
Внутренний контур						-	
н3984У	-	-	219260.41	3510531.44	Геодезический метод	$Mt = \sqrt{(m_0^2 + m_1^2)}$	Закрепление отсутствует
н3808У	-	-	219273.70	3510520.43	Геодезический метод	$Mt = \sqrt{(m_0^2 + m_1^2)}$	Закрепление отсутствует
н2026У	-	-	219269.80	3510515.51	Геодезический метод	$Mt = \sqrt{(m_0^2 + m_1^2)}$	Закрепление отсутствует
н2027У	-	-	219272.01	3510513.82	Геодезический метод	$Mt = \sqrt{(m_0^2 + m_1^2)}$	Закрепление отсутствует
н3985У	-	-	219267.92	3510508.83	Геодезический метод	$Mt = \sqrt{(m_0^2 + m_1^2)}$	Закрепление отсутствует
н3806У	-	-	219270.41	3510506.79	Геодезический метод	$Mt = \sqrt{(m_0^2 + m_1^2)}$	Закрепление отсутствует
н3803У	-	-	219272.81	3510504.90	Геодезический метод	$Mt = \sqrt{(m_0^2 + m_1^2)}$	Закрепление отсутствует
н3804У	-	-	219276.84	3510509.81	Геодезический метод	$Mt = \sqrt{(m_0^2 + m_1^2)}$	Закрепление отсутствует
н3805У	-	-	219274.50	3510511.78	Геодезический метод	$Mt = \sqrt{(m_0^2 + m_1^2)}$	Закрепление отсутствует
н2023У	-	-	219272.33	3510513.56	Геодезический метод	$Mt = \sqrt{(m_0^2 + m_1^2)}$	Закрепление отсутствует
н3807У	-	-	219276.14	3510518.41	Геодезический метод	$Mt = \sqrt{(m_0^2 + m_1^2)}$	Закрепление отсутствует

1. Сведения о характерных точках границ уточняемого земельного участка с кадастровым номером 72:25:0106018:2024 :

Система координат CS 7203 **Зона № 0**

Обозначение характерных точек границ	Координаты, м				Метод определения координат	Формулы, примененные для расчета средней квадратической погрешности определения координат характерных точек границ (Mt), с подставленными в такие формулы значениями и итоговые (вычисленные) значения Mt, м	Описание закрепления точки
	содержатся в Едином государственном реестре недвижимости		определены в результате выполнения комплексных кадастровых работ				
	X	Y	X	Y			
1	2	3	4	5	6	7	8
н3986У	-	-	219283.24	3510512.53	Геодезический метод	$Mt = \sqrt{(m_0^2 + m_1^2)}$	Закрепление отсутствует
н3987У	-	-	219279.29	3510507.78	Геодезический метод	$Mt = \sqrt{(m_0^2 + m_1^2)}$	Закрепление отсутствует
н3988У	-	-	219281.88	3510505.63	Геодезический метод	$Mt = \sqrt{(m_0^2 + m_1^2)}$	Закрепление отсутствует
н3989У	-	-	219285.83	3510510.39	Геодезический метод	$Mt = \sqrt{(m_0^2 + m_1^2)}$	Закрепление отсутствует
н3990У	-	-	219291.66	3510505.56	Геодезический метод	$Mt = \sqrt{(m_0^2 + m_1^2)}$	Закрепление отсутствует
н3991У	-	-	219287.10	3510500.09	Геодезический метод	$Mt = \sqrt{(m_0^2 + m_1^2)}$	Закрепление отсутствует
н3992У	-	-	219284.44	3510501.82	Геодезический метод	$Mt = \sqrt{(m_0^2 + m_1^2)}$	Закрепление отсутствует
н3993У	-	-	219280.94	3510497.88	Геодезический метод	$Mt = \sqrt{(m_0^2 + m_1^2)}$	Закрепление отсутствует
н3994У	-	-	219252.38	3510521.73	Геодезический метод	$Mt = \sqrt{(m_0^2 + m_1^2)}$	Закрепление отсутствует
н3984У	-	-	219260.41	3510531.44	Геодезический метод	$Mt = \sqrt{(m_0^2 + m_1^2)}$	Закрепление отсутствует
Внутренний контур						-	
н3995У	-	-	219288.76	3510565.38	Геодезический метод	$Mt = \sqrt{(m_0^2 + m_1^2)}$	Закрепление отсутствует
н3996У	-	-	219319.34	3510540.57	Геодезический метод	$Mt = \sqrt{(m_0^2 + m_1^2)}$	Закрепление отсутствует
н3997У	-	-	219315.54	3510536.02	Геодезический метод	$Mt = \sqrt{(m_0^2 + m_1^2)}$	Закрепление отсутствует
н3998У	-	-	219312.69	3510538.23	Геодезический метод	$Mt = \sqrt{(m_0^2 + m_1^2)}$	Закрепление отсутствует
н3999У	-	-	219308.53	3510533.54	Геодезический метод	$Mt = \sqrt{(m_0^2 + m_1^2)}$	Закрепление отсутствует
н4000У	-	-	219298.59	3510541.46	Геодезический метод	$Mt = \sqrt{(m_0^2 + m_1^2)}$	Закрепление отсутствует
н4001У	-	-	219302.49	3510546.33	Геодезический метод	$Mt = \sqrt{(m_0^2 + m_1^2)}$	Закрепление отсутствует
н4002У	-	-	219299.93	3510548.38	Геодезический метод	$Mt = \sqrt{(m_0^2 + m_1^2)}$	Закрепление отсутствует
н4003У	-	-	219296.01	3510543.51	Геодезический метод	$Mt = \sqrt{(m_0^2 + m_1^2)}$	Закрепление отсутствует
н4004У	-	-	219288.64	3510549.38	Геодезический метод	$Mt = \sqrt{(m_0^2 + m_1^2)}$	Закрепление отсутствует
н4005У	-	-	219292.57	3510554.28	Геодезический метод	$Mt = \sqrt{(m_0^2 + m_1^2)}$	Закрепление отсутствует
н4006У	-	-	219290.15	3510556.22	Геодезический метод	$Mt = \sqrt{(m_0^2 + m_1^2)}$	Закрепление отсутствует
н4007У	-	-	219286.22	3510551.31	Геодезический метод	$Mt = \sqrt{(m_0^2 + m_1^2)}$	Закрепление отсутствует

1. Сведения о характерных точках границ уточняемого земельного участка с кадастровым номером 72:25:0106018:2024 :

Система координат CS 7203 **Зона № 0**

Обозначение характерных точек границ	Координаты, м				Метод определения координат	Формулы, примененные для расчета средней квадратической погрешности определения координат характерных точек границ (Mt), с подставленными в такие формулы значениями и итоговые (вычисленные) значения Mt, м	Описание закрепления точки
	содержатся в Едином государственном реестре недвижимости		определены в результате выполнения комплексных кадастровых работ				
	X	Y	X	Y			
1	2	3	4	5	6	7	8
н4008У	-	-	219283.74	3510553.28	Геодезический метод	$Mt = \sqrt{(m_0^2 + m_1^2)}$	Закрепление отсутствует
н4009У	-	-	219287.63	3510558.20	Геодезический метод	$Mt = \sqrt{(m_0^2 + m_1^2)}$	Закрепление отсутствует
н4010У	-	-	219284.80	3510560.44	Геодезический метод	$Mt = \sqrt{(m_0^2 + m_1^2)}$	Закрепление отсутствует
н3995У	-	-	219288.76	3510565.38	Геодезический метод	$Mt = \sqrt{(m_0^2 + m_1^2)}$	Закрепление отсутствует
Внутренний контур						-	
н4011У	-	-	219246.13	3510514.15	Геодезический метод	$Mt = \sqrt{(m_0^2 + m_1^2)}$	Закрепление отсутствует
н4012У	-	-	219259.47	3510503.21	Геодезический метод	$Mt = \sqrt{(m_0^2 + m_1^2)}$	Закрепление отсутствует
н4013У	-	-	219255.49	3510498.34	Геодезический метод	$Mt = \sqrt{(m_0^2 + m_1^2)}$	Закрепление отсутствует
н4014У	-	-	219258.11	3510496.19	Геодезический метод	$Mt = \sqrt{(m_0^2 + m_1^2)}$	Закрепление отсутствует
н4015У	-	-	219262.10	3510501.06	Геодезический метод	$Mt = \sqrt{(m_0^2 + m_1^2)}$	Закрепление отсутствует
н4016У	-	-	219274.97	3510490.50	Геодезический метод	$Mt = \sqrt{(m_0^2 + m_1^2)}$	Закрепление отсутствует
н4017У	-	-	219270.84	3510485.51	Геодезический метод	$Mt = \sqrt{(m_0^2 + m_1^2)}$	Закрепление отсутствует
н4018У	-	-	219268.20	3510487.76	Геодезический метод	$Mt = \sqrt{(m_0^2 + m_1^2)}$	Закрепление отсутствует
н4019У	-	-	219264.29	3510483.11	Геодезический метод	$Mt = \sqrt{(m_0^2 + m_1^2)}$	Закрепление отсутствует
н4020У	-	-	219241.28	3510501.98	Геодезический метод	$Mt = \sqrt{(m_0^2 + m_1^2)}$	Закрепление отсутствует
н4021У	-	-	219245.19	3510506.76	Геодезический метод	$Mt = \sqrt{(m_0^2 + m_1^2)}$	Закрепление отсутствует
н4022У	-	-	219242.09	3510509.27	Геодезический метод	$Mt = \sqrt{(m_0^2 + m_1^2)}$	Закрепление отсутствует
н4011У	-	-	219246.13	3510514.15	Геодезический метод	$Mt = \sqrt{(m_0^2 + m_1^2)}$	Закрепление отсутствует

2. Сведения о частях границ уточняемого земельного участка с кадастровым номером 72:25:0106018:2024 :

Обозначение части границ		Горизонтальное проложение (S), м	Описание прохождения части границ	Сведения о согласовании местоположения границ (согласовано/спорное)
от т.	до т.			
1	2	3	4	5
Внешний контур				
н3976У	н3977У	3.99	-	-
н3977У	н3978У	6.47	-	-

2. Сведения о частях границ уточняемого земельного участка с кадастровым номером 72:25:0106018:2024 :

Обозначение части границ		Горизонтальное проложение (S), м	Описание прохождения части границ	Сведения о согласовании местоположения границ (согласовано/спорное)
от т.	до т.			
1	2	3	4	5
н3978У	н3979У	36.10	-	-
н3979У	н3980У	6.51	-	-
н3980У	н3981У	3.40	-	-
н3981У	н3982У	5.75	-	-
н3982У	н3983У	36.67	-	-
н3983У	н3976У	6.11	-	-
Внутренний контур				
н3984У	н3808У	17.26	-	-
н3808У	н2026У	6.28	-	-
н2026У	н2027У	2.78	-	-
н2027У	н3985У	6.45	-	-
н3985У	н3806У	3.22	-	-
н3806У	н3803У	3.05	-	-
н3803У	н3804У	6.35	-	-
н3804У	н3805У	3.06	-	-
н3805У	н2023У	2.81	-	-
н2023У	н3807У	6.17	-	-
н3807У	н3986У	9.22	-	-
н3986У	н3987У	6.18	-	-
н3987У	н3988У	3.37	-	-
н3988У	н3989У	6.19	-	-
н3989У	н3990У	7.57	-	-
н3990У	н3991У	7.12	-	-
н3991У	н3992У	3.17	-	-
н3992У	н3993У	5.27	-	-
н3993У	н3994У	37.21	-	-
н3994У	н3984У	12.60	-	-
Внутренний контур				
н3995У	н3996У	39.38	-	-
н3996У	н3997У	5.93	-	-
н3997У	н3998У	3.61	-	-
н3998У	н3999У	6.27	-	-
н3999У	н4000У	12.71	-	-
н4000У	н4001У	6.24	-	-
н4001У	н4002У	3.28	-	-
н4002У	н4003У	6.25	-	-
н4003У	н4004У	9.42	-	-
н4004У	н4005У	6.28	-	-
н4005У	н4006У	3.10	-	-

2. Сведения о частях границ уточняемого земельного участка с кадастровым номером 72:25:0106018:2024 :

Обозначение части границ		Горизонтальное проложение (S), м	Описание прохождения части границ	Сведения о согласовании местоположения границ (согласовано/спорное)
от т.	до т.			
1	2	3	4	5
н4006У	н4007У	6.29	-	-
н4007У	н4008У	3.17	-	-
н4008У	н4009У	6.27	-	-
н4009У	н4010У	3.61	-	-
н4010У	н3995У	6.33	-	-
Внутренний контур				
н4011У	н4012У	17.25	-	-
н4012У	н4013У	6.29	-	-
н4013У	н4014У	3.39	-	-
н4014У	н4015У	6.30	-	-
н4015У	н4016У	16.65	-	-
н4016У	н4017У	6.48	-	-
н4017У	н4018У	3.47	-	-
н4018У	н4019У	6.08	-	-
н4019У	н4020У	29.76	-	-
н4020У	н4021У	6.18	-	-
н4021У	н4022У	3.99	-	-
н4022У	н4011У	6.34	-	-

3. Сведения о характеристиках уточняемого земельного участка с кадастровым номером 72:25:0106018:2024 :

№ п/п	Наименование характеристики	Значение характеристики
1	2	3
1.	Адрес земельного участка	-
1.1.	Сведения о местоположении земельного участка (при отсутствии адреса) в структурированном в соответствии с федеральной информационной адресной системой виде	Российская Федерация, Тюменская область, город Ишим, улица 40 лет Победы
1.2.	Дополнительные сведения о местоположении земельного участка	-
2.	Площадь земельного участка ± величина погрешности определения (вычисления) площади (Р ± ΔР), м2	1672 ± 14
3.	Формула, примененная для расчета предельной допустимой погрешности определения площади земельного участка, с подставленными значениями и итоговые (вычисленные) значения (ΔР), м2	ΔР=3.5*Mt*√P=3.5*0,1*√1672=14
4.	Площадь земельного участка согласно сведениям Единого государственного реестра недвижимости (Ркад), м2	1804
5.	Оценка расхождения Р и Ркад (Р - Ркад), м2	132
6.	Предельные минимальный и максимальный размеры земельного участка (Рмин и Рмакс), м2	- -
7.	Кадастровый номер или иной государственный учетный номер (инвентарный) объекта недвижимости, расположенного на земельном участке	72:25:0106018:2132
8.	Вид (виды) разрешенного использования	обьекты гаражного назначения

3. Сведения о характеристиках уточняемого земельного участка с кадастровым номером 72:25:0106018:2024 :

№ п/п	Наименование характеристики	Значение характеристики
1	2	3
8.1.	Дополнительные сведения об использовании земельного участка	-
9.	Сведения о земельных участках (землях общего пользования, территории общего пользования), посредством которых обеспечивается доступ	Земли общего пользования
10.	Иные сведения	-

4. Пояснения к сведениям об уточняемом земельном участке с кадастровым номером 72:25:0106018:2024 :

1.	-

Сведения об уточняемых земельных участках, необходимые для исправления реестровых ошибок в сведениях о местоположении их границ

1. Сведения о характерных точках границ уточняемого земельного участка с кадастровым номером 72:25:0106018:2469 :

Система координат CS 7203 **Зона №0**

Обозначение характерных точек границ	Координаты, м				Метод определения координат	Формулы, примененные для расчета средней квадратической погрешности определения координат характерных точек границ (Mt), с подставленными в такие формулы значениями и итоговые (вычисленные) значения Mt, м	Описание закрепления точки
	содержатся в Едином государственном реестре недвижимости		определены в результате выполнения комплексных кадастровых работ				
	X	Y	X	Y			
1	2	3	4	5	6	7	8
Внешний контур						-	
н4023У	-	-	219275.40	3510481.85	Геодезический метод	$Mt = \sqrt{(m_0^2 + m_1^2)}$	Закрепление отсутствует
н4024У	-	-	219278.65	3510479.27	Геодезический метод	$Mt = \sqrt{(m_0^2 + m_1^2)}$	Закрепление отсутствует
н4025У	-	-	219279.00	3510479.69	Геодезический метод	$Mt = \sqrt{(m_0^2 + m_1^2)}$	Закрепление отсутствует
н4026У	-	-	219281.05	3510482.09	Геодезический метод	$Mt = \sqrt{(m_0^2 + m_1^2)}$	Закрепление отсутствует
н4027У	-	-	219286.39	3510477.62	Геодезический метод	$Mt = \sqrt{(m_0^2 + m_1^2)}$	Закрепление отсутствует
н4028У	-	-	219284.33	3510475.23	Геодезический метод	$Mt = \sqrt{(m_0^2 + m_1^2)}$	Закрепление отсутствует
н4029У	-	-	219289.80	3510470.65	Геодезический метод	$Mt = \sqrt{(m_0^2 + m_1^2)}$	Закрепление отсутствует
н4030У	-	-	219293.38	3510467.57	Геодезический метод	$Mt = \sqrt{(m_0^2 + m_1^2)}$	Закрепление отсутствует
н4031У	-	-	219313.35	3510491.86	Геодезический метод	$Mt = \sqrt{(m_0^2 + m_1^2)}$	Закрепление отсутствует
н4032У	-	-	219314.64	3510490.85	Геодезический метод	$Mt = \sqrt{(m_0^2 + m_1^2)}$	Закрепление отсутствует
н4033У	-	-	219373.32	3510560.73	Геодезический метод	$Mt = \sqrt{(m_0^2 + m_1^2)}$	Закрепление отсутствует
н4034У	-	-	219354.70	3510576.58	Геодезический метод	$Mt = \sqrt{(m_0^2 + m_1^2)}$	Закрепление отсутствует
н4023У	-	-	219275.40	3510481.85	Геодезический метод	$Mt = \sqrt{(m_0^2 + m_1^2)}$	Закрепление отсутствует
Внутренний контур						-	
н4035У	-	-	219343.71	3510545.39	Геодезический метод	$Mt = \sqrt{(m_0^2 + m_1^2)}$	Закрепление отсутствует
н4036У	-	-	219345.62	3510547.70	Геодезический метод	$Mt = \sqrt{(m_0^2 + m_1^2)}$	Закрепление отсутствует
н4037У	-	-	219347.58	3510550.04	Геодезический метод	$Mt = \sqrt{(m_0^2 + m_1^2)}$	Закрепление отсутствует
н4038У	-	-	219349.54	3510552.34	Геодезический метод	$Mt = \sqrt{(m_0^2 + m_1^2)}$	Закрепление отсутствует
н2178У	-	-	219349.75	3510552.14	Геодезический метод	$Mt = \sqrt{(m_0^2 + m_1^2)}$	Закрепление отсутствует
н4039У	-	-	219351.63	3510554.35	Геодезический метод	$Mt = \sqrt{(m_0^2 + m_1^2)}$	Закрепление отсутствует
н4040У	-	-	219356.48	3510550.23	Геодезический метод	$Mt = \sqrt{(m_0^2 + m_1^2)}$	Закрепление отсутствует

1. Сведения о характерных точках границ уточняемого земельного участка с кадастровым номером 72:25:0106018:2469 :

Система координат CS 7203 **Зона №0**

Обозначение характерных точек границ	Координаты, м				Метод определения координат	Формулы, примененные для расчета средней квадратической погрешности определения координат характерных точек границ (Mt), с подставленными в такие формулы значениями и итоговые (вычисленные) значения Mt, м	Описание закрепления точки
	содержатся в Едином государственном реестре недвижимости		определены в результате выполнения комплексных кадастровых работ				
	X	Y	X	Y			
1	2	3	4	5	6	7	8
н2177У	-	-	219354.60	3510548.02	Геодезический метод	$Mt = \sqrt{(m_0^2 + m_1^2)}$	Закрепление отсутствует
н4041У	-	-	219354.72	3510547.91	Геодезический метод	$Mt = \sqrt{(m_0^2 + m_1^2)}$	Закрепление отсутствует
н4042У	-	-	219352.84	3510545.66	Геодезический метод	$Mt = \sqrt{(m_0^2 + m_1^2)}$	Закрепление отсутствует
н4043У	-	-	219350.83	3510543.28	Геодезический метод	$Mt = \sqrt{(m_0^2 + m_1^2)}$	Закрепление отсутствует
н3769У	-	-	219348.88	3510540.95	Геодезический метод	$Mt = \sqrt{(m_0^2 + m_1^2)}$	Закрепление отсутствует
н4044У	-	-	219346.86	3510538.54	Геодезический метод	$Mt = \sqrt{(m_0^2 + m_1^2)}$	Закрепление отсутствует
н4045У	-	-	219345.02	3510536.36	Геодезический метод	$Mt = \sqrt{(m_0^2 + m_1^2)}$	Закрепление отсутствует
н4046У	-	-	219339.81	3510540.83	Геодезический метод	$Mt = \sqrt{(m_0^2 + m_1^2)}$	Закрепление отсутствует
н4047У	-	-	219341.71	3510542.99	Геодезический метод	$Mt = \sqrt{(m_0^2 + m_1^2)}$	Закрепление отсутствует
н4048У	-	-	219337.04	3510547.04	Геодезический метод	$Mt = \sqrt{(m_0^2 + m_1^2)}$	Закрепление отсутствует
н4049У	-	-	219339.08	3510549.40	Геодезический метод	$Mt = \sqrt{(m_0^2 + m_1^2)}$	Закрепление отсутствует
н4035У	-	-	219343.71	3510545.39	Геодезический метод	$Mt = \sqrt{(m_0^2 + m_1^2)}$	Закрепление отсутствует
Внутренний контур						-	
н3794У	-	-	219292.52	3510485.08	Геодезический метод	$Mt = \sqrt{(m_0^2 + m_1^2)}$	Закрепление отсутствует
н3793У	-	-	219292.24	3510484.73	Геодезический метод	$Mt = \sqrt{(m_0^2 + m_1^2)}$	Закрепление отсутствует
н3797У	-	-	219287.03	3510489.10	Геодезический метод	$Mt = \sqrt{(m_0^2 + m_1^2)}$	Закрепление отсутствует
н3796У	-	-	219289.17	3510491.60	Геодезический метод	$Mt = \sqrt{(m_0^2 + m_1^2)}$	Закрепление отсутствует
н3795У	-	-	219289.50	3510491.29	Геодезический метод	$Mt = \sqrt{(m_0^2 + m_1^2)}$	Закрепление отсутствует
н2170У	-	-	219291.62	3510493.86	Геодезический метод	$Mt = \sqrt{(m_0^2 + m_1^2)}$	Закрепление отсутствует
н4050У	-	-	219291.29	3510494.14	Геодезический метод	$Mt = \sqrt{(m_0^2 + m_1^2)}$	Закрепление отсутствует
н4051У	-	-	219293.19	3510496.36	Геодезический метод	$Mt = \sqrt{(m_0^2 + m_1^2)}$	Закрепление отсутствует
н4052У	-	-	219293.49	3510496.11	Геодезический метод	$Mt = \sqrt{(m_0^2 + m_1^2)}$	Закрепление отсутствует
н4053У	-	-	219298.18	3510492.20	Геодезический метод	$Mt = \sqrt{(m_0^2 + m_1^2)}$	Закрепление отсутствует
н2169У	-	-	219296.31	3510489.95	Геодезический метод	$Mt = \sqrt{(m_0^2 + m_1^2)}$	Закрепление отсутствует

1. Сведения о характерных точках границ уточняемого земельного участка с кадастровым номером 72:25:0106018:2469 :

Система координат CS 7203 **Зона № 0**

Обозначение характерных точек границ	Координаты, м				Метод определения координат	Формулы, примененные для расчета средней квадратической погрешности определения координат характерных точек границ (Mt), с подставленными в такие формулы значениями и итоговые (вычисленные) значения Mt, м	Описание закрепления точки
	содержатся в Едином государственном реестре недвижимости		определены в результате выполнения комплексных кадастровых работ				
	X	Y	X	Y			
1	2	3	4	5	6	7	8
н2168У	-	-	219294.56	3510487.66	Геодезический метод	$Mt = \sqrt{(m_0^2 + m_1^2)}$	Закрепление отсутствует
н3794У	-	-	219292.52	3510485.08	Геодезический метод	$Mt = \sqrt{(m_0^2 + m_1^2)}$	Закрепление отсутствует
Внутренний контур						-	
н2168У	-	-	219294.56	3510487.66	Геодезический метод	$Mt = \sqrt{(m_0^2 + m_1^2)}$	Закрепление отсутствует
н4054У	-	-	219299.36	3510483.68	Геодезический метод	$Mt = \sqrt{(m_0^2 + m_1^2)}$	Закрепление отсутствует
н4055У	-	-	219300.19	3510483.00	Геодезический метод	$Mt = \sqrt{(m_0^2 + m_1^2)}$	Закрепление отсутствует
н4056У	-	-	219298.07	3510480.49	Геодезический метод	$Mt = \sqrt{(m_0^2 + m_1^2)}$	Закрепление отсутствует
н4057У	-	-	219296.03	3510478.06	Геодезический метод	$Mt = \sqrt{(m_0^2 + m_1^2)}$	Закрепление отсутствует
н4058У	-	-	219295.23	3510478.70	Геодезический метод	$Mt = \sqrt{(m_0^2 + m_1^2)}$	Закрепление отсутствует
н4059У	-	-	219290.55	3510482.58	Геодезический метод	$Mt = \sqrt{(m_0^2 + m_1^2)}$	Закрепление отсутствует
н3794У	-	-	219292.52	3510485.08	Геодезический метод	$Mt = \sqrt{(m_0^2 + m_1^2)}$	Закрепление отсутствует
н2168У	-	-	219294.56	3510487.66	Геодезический метод	$Mt = \sqrt{(m_0^2 + m_1^2)}$	Закрепление отсутствует
Внутренний контур						-	
н4060У	-	-	219321.86	3510520.21	Геодезический метод	$Mt = \sqrt{(m_0^2 + m_1^2)}$	Закрепление отсутствует
н3774У	-	-	219319.83	3510518.04	Геодезический метод	$Mt = \sqrt{(m_0^2 + m_1^2)}$	Закрепление отсутствует
н3773У	-	-	219320.20	3510517.75	Геодезический метод	$Mt = \sqrt{(m_0^2 + m_1^2)}$	Закрепление отсутствует
н3772У	-	-	219318.18	3510515.38	Геодезический метод	$Mt = \sqrt{(m_0^2 + m_1^2)}$	Закрепление отсутствует
н3777У	-	-	219313.22	3510519.78	Геодезический метод	$Mt = \sqrt{(m_0^2 + m_1^2)}$	Закрепление отсутствует
н3776У	-	-	219315.32	3510522.24	Геодезический метод	$Mt = \sqrt{(m_0^2 + m_1^2)}$	Закрепление отсутствует
н3775У	-	-	219315.37	3510522.20	Геодезический метод	$Mt = \sqrt{(m_0^2 + m_1^2)}$	Закрепление отсутствует
н4061У	-	-	219317.39	3510524.38	Геодезический метод	$Mt = \sqrt{(m_0^2 + m_1^2)}$	Закрепление отсутствует
н4060У	-	-	219321.86	3510520.21	Геодезический метод	$Mt = \sqrt{(m_0^2 + m_1^2)}$	Закрепление отсутствует
Внутренний контур						-	
н3761У	-	-	219349.33	3510552.33	Геодезический метод	$Mt = \sqrt{(m_0^2 + m_1^2)}$	Закрепление отсутствует

1. Сведения о характерных точках границ уточняемого земельного участка с кадастровым номером 72:25:0106018:2469 :

Система координат CS 7203 **Зона № 0**

Обозначение характерных точек границ	Координаты, м				Метод определения координат	Формулы, примененные для расчета средней квадратической погрешности определения координат характерных точек границ (Mt), с подставленными в такие формулы значениями и итоговые (вычисленные) значения Mt, м	Описание закрепления точки
	содержатся в Едином государственном реестре недвижимости		определены в результате выполнения комплексных кадастровых работ				
	X	Y	X	Y			
1	2	3	4	5	6	7	8
н3760У	-	-	219347.46	3510550.08	Геодезический метод	$Mt = \sqrt{(m_0^2 + m_1^2)}$	Закрепление отсутствует
н4062У	-	-	219345.60	3510547.86	Геодезический метод	$Mt = \sqrt{(m_0^2 + m_1^2)}$	Закрепление отсутствует
н4063У	-	-	219340.85	3510551.85	Геодезический метод	$Mt = \sqrt{(m_0^2 + m_1^2)}$	Закрепление отсутствует
н4064У	-	-	219340.70	3510551.97	Геодезический метод	$Mt = \sqrt{(m_0^2 + m_1^2)}$	Закрепление отсутствует
н3763У	-	-	219342.58	3510554.17	Геодезический метод	$Mt = \sqrt{(m_0^2 + m_1^2)}$	Закрепление отсутствует
н3762У	-	-	219344.47	3510556.39	Геодезический метод	$Mt = \sqrt{(m_0^2 + m_1^2)}$	Закрепление отсутствует
н3761У	-	-	219349.33	3510552.33	Геодезический метод	$Mt = \sqrt{(m_0^2 + m_1^2)}$	Закрепление отсутствует
Внутренний контур						-	
н4065У	-	-	219365.09	3510560.24	Геодезический метод	$Mt = \sqrt{(m_0^2 + m_1^2)}$	Закрепление отсутствует
н4066У	-	-	219362.69	3510557.40	Геодезический метод	$Mt = \sqrt{(m_0^2 + m_1^2)}$	Закрепление отсутствует
н4067У	-	-	219358.08	3510561.30	Геодезический метод	$Mt = \sqrt{(m_0^2 + m_1^2)}$	Закрепление отсутствует
н4068У	-	-	219360.51	3510564.14	Геодезический метод	$Mt = \sqrt{(m_0^2 + m_1^2)}$	Закрепление отсутствует
н4065У	-	-	219365.09	3510560.24	Геодезический метод	$Mt = \sqrt{(m_0^2 + m_1^2)}$	Закрепление отсутствует
Внутренний контур						-	
н4069У	-	-	219312.75	3510508.48	Геодезический метод	$Mt = \sqrt{(m_0^2 + m_1^2)}$	Закрепление отсутствует
н4070У	-	-	219307.44	3510513.01	Геодезический метод	$Mt = \sqrt{(m_0^2 + m_1^2)}$	Закрепление отсутствует
н4071У	-	-	219309.55	3510515.48	Геодезический метод	$Mt = \sqrt{(m_0^2 + m_1^2)}$	Закрепление отсутствует
н4072У	-	-	219314.81	3510510.93	Геодезический метод	$Mt = \sqrt{(m_0^2 + m_1^2)}$	Закрепление отсутствует
н4069У	-	-	219312.75	3510508.48	Геодезический метод	$Mt = \sqrt{(m_0^2 + m_1^2)}$	Закрепление отсутствует
Внутренний контур						-	
н4073У	-	-	219305.60	3510490.80	Геодезический метод	$Mt = \sqrt{(m_0^2 + m_1^2)}$	Закрепление отсутствует
н4074У	-	-	219303.44	3510488.25	Геодезический метод	$Mt = \sqrt{(m_0^2 + m_1^2)}$	Закрепление отсутствует
н4075У	-	-	219298.51	3510492.43	Геодезический метод	$Mt = \sqrt{(m_0^2 + m_1^2)}$	Закрепление отсутствует
н4076У	-	-	219300.67	3510494.98	Геодезический метод	$Mt = \sqrt{(m_0^2 + m_1^2)}$	Закрепление отсутствует

1. Сведения о характерных точках границ уточняемого земельного участка с кадастровым номером 72:25:0106018:2469 :

Система координат CS 7203 **Зона № 0**

Обозначение характерных точек границ	Координаты, м				Метод определения координат	Формулы, примененные для расчета средней квадратической погрешности определения координат характерных точек границ (Mt), с подставленными в такие формулы значениями и итоговые (вычисленные) значения Mt, м	Описание закрепления точки
	содержатся в Едином государственном реестре недвижимости		определены в результате выполнения комплексных кадастровых работ				
	X	Y	X	Y			
1	2	3	4	5	6	7	8
н4073У	-	-	219305.60	3510490.80	Геодезический метод	$Mt = \sqrt{(m_0^2 + m_1^2)}$	Закрепление отсутствует
Внутренний контур						-	
н4077У	-	-	219304.52	3510499.33	Геодезический метод	$Mt = \sqrt{(m_0^2 + m_1^2)}$	Закрепление отсутствует
н4078У	-	-	219302.51	3510496.87	Геодезический метод	$Mt = \sqrt{(m_0^2 + m_1^2)}$	Закрепление отсутствует
н4079У	-	-	219297.31	3510501.14	Геодезический метод	$Mt = \sqrt{(m_0^2 + m_1^2)}$	Закрепление отсутствует
н4080У	-	-	219299.41	3510503.60	Геодезический метод	$Mt = \sqrt{(m_0^2 + m_1^2)}$	Закрепление отсутствует
н4077У	-	-	219304.52	3510499.33	Геодезический метод	$Mt = \sqrt{(m_0^2 + m_1^2)}$	Закрепление отсутствует
Внутренний контур						-	
н4081У	-	-	219308.82	3510504.07	Геодезический метод	$Mt = \sqrt{(m_0^2 + m_1^2)}$	Закрепление отсутствует
н4082У	-	-	219306.80	3510501.75	Геодезический метод	$Mt = \sqrt{(m_0^2 + m_1^2)}$	Закрепление отсутствует
н4083У	-	-	219301.60	3510506.17	Геодезический метод	$Mt = \sqrt{(m_0^2 + m_1^2)}$	Закрепление отсутствует
н4084У	-	-	219303.59	3510508.50	Геодезический метод	$Mt = \sqrt{(m_0^2 + m_1^2)}$	Закрепление отсутствует
н4081У	-	-	219308.82	3510504.07	Геодезический метод	$Mt = \sqrt{(m_0^2 + m_1^2)}$	Закрепление отсутствует
Внутренний контур						-	
н4085У	-	-	219360.53	3510554.82	Геодезический метод	$Mt = \sqrt{(m_0^2 + m_1^2)}$	Закрепление отсутствует
н4086У	-	-	219358.51	3510552.42	Геодезический метод	$Mt = \sqrt{(m_0^2 + m_1^2)}$	Закрепление отсутствует
н4087У	-	-	219353.46	3510556.67	Геодезический метод	$Mt = \sqrt{(m_0^2 + m_1^2)}$	Закрепление отсутствует
н4088У	-	-	219355.53	3510559.10	Геодезический метод	$Mt = \sqrt{(m_0^2 + m_1^2)}$	Закрепление отсутствует
н4085У	-	-	219360.53	3510554.82	Геодезический метод	$Mt = \sqrt{(m_0^2 + m_1^2)}$	Закрепление отсутствует
Внутренний контур						-	
н4089У	-	-	219326.40	3510524.92	Геодезический метод	$Mt = \sqrt{(m_0^2 + m_1^2)}$	Закрепление отсутствует
н4090У	-	-	219324.45	3510522.62	Геодезический метод	$Mt = \sqrt{(m_0^2 + m_1^2)}$	Закрепление отсутствует
н4091У	-	-	219319.43	3510527.06	Геодезический метод	$Mt = \sqrt{(m_0^2 + m_1^2)}$	Закрепление отсутствует
н4092У	-	-	219321.38	3510529.34	Геодезический метод	$Mt = \sqrt{(m_0^2 + m_1^2)}$	Закрепление отсутствует

1. Сведения о характерных точках границ уточняемого земельного участка с кадастровым номером 72:25:0106018:2469 :

Система координат CS 7203 **Зона № 0**

Обозначение характерных точек границ	Координаты, м				Метод определения координат	Формулы, примененные для расчета средней квадратической погрешности определения координат характерных точек границ (Mt), с подставленными в такие формулы значениями и итоговые (вычисленные) значения Mt, м	Описание закрепления точки
	содержатся в Едином государственном реестре недвижимости		определены в результате выполнения комплексных кадастровых работ				
	X	Y	X	Y			
1	2	3	4	5	6	7	8
н4089У	-	-	219326.40	3510524.92	Геодезический метод	$Mt = \sqrt{(m_0^2 + m_1^2)}$	Закрепление отсутствует
Внутренний контур						-	
н4093У	-	-	219316.79	3510513.17	Геодезический метод	$Mt = \sqrt{(m_0^2 + m_1^2)}$	Закрепление отсутствует
н4094У	-	-	219321.89	3510508.84	Геодезический метод	$Mt = \sqrt{(m_0^2 + m_1^2)}$	Закрепление отсутствует
н4095У	-	-	219320.00	3510506.59	Геодезический метод	$Mt = \sqrt{(m_0^2 + m_1^2)}$	Закрепление отсутствует
н4072У	-	-	219314.81	3510510.93	Геодезический метод	$Mt = \sqrt{(m_0^2 + m_1^2)}$	Закрепление отсутствует
н4093У	-	-	219316.79	3510513.17	Геодезический метод	$Mt = \sqrt{(m_0^2 + m_1^2)}$	Закрепление отсутствует
Внутренний контур						-	
н4096У	-	-	219335.09	3510525.27	Геодезический метод	$Mt = \sqrt{(m_0^2 + m_1^2)}$	Закрепление отсутствует
н4097У	-	-	219333.14	3510522.99	Геодезический метод	$Mt = \sqrt{(m_0^2 + m_1^2)}$	Закрепление отсутствует
н4098У	-	-	219328.20	3510527.21	Геодезический метод	$Mt = \sqrt{(m_0^2 + m_1^2)}$	Закрепление отсутствует
н4099У	-	-	219330.15	3510529.49	Геодезический метод	$Mt = \sqrt{(m_0^2 + m_1^2)}$	Закрепление отсутствует
н4096У	-	-	219335.09	3510525.27	Геодезический метод	$Mt = \sqrt{(m_0^2 + m_1^2)}$	Закрепление отсутствует
Внутренний контур						-	
н2168У	-	-	219294.56	3510487.66	Геодезический метод	$Mt = \sqrt{(m_0^2 + m_1^2)}$	Закрепление отсутствует
н2167У	-	-	219294.34	3510487.38	Геодезический метод	$Mt = \sqrt{(m_0^2 + m_1^2)}$	Закрепление отсутствует
н3794У	-	-	219292.52	3510485.08	Геодезический метод	$Mt = \sqrt{(m_0^2 + m_1^2)}$	Закрепление отсутствует
н2168У	-	-	219294.56	3510487.66	Геодезический метод	$Mt = \sqrt{(m_0^2 + m_1^2)}$	Закрепление отсутствует
Внутренний контур						-	
н2168У	-	-	219294.56	3510487.66	Геодезический метод	$Mt = \sqrt{(m_0^2 + m_1^2)}$	Закрепление отсутствует
н3794У	-	-	219292.52	3510485.08	Геодезический метод	$Mt = \sqrt{(m_0^2 + m_1^2)}$	Закрепление отсутствует
н2168У	-	-	219294.56	3510487.66	Геодезический метод	$Mt = \sqrt{(m_0^2 + m_1^2)}$	Закрепление отсутствует

2. Сведения о частях границ уточняемого земельного участка с кадастровым номером 72:25:0106018:2469 :

Обозначение части границ		Горизонтальное проложение (S), м	Описание прохождения части границ	Сведения о согласовании местоположения границ (согласовано/спорное)
от т.	до т.			
1	2	3	4	5
Внешний контур				
н4023У	н4024У	4.15	-	-
н4024У	н4025У	0.55	-	-
н4025У	н4026У	3.16	-	-
н4026У	н4027У	6.96	-	-
н4027У	н4028У	3.16	-	-
н4028У	н4029У	7.13	-	-
н4029У	н4030У	4.72	-	-
н4030У	н4031У	31.45	-	-
н4031У	н4032У	1.64	-	-
н4032У	н4033У	91.25	-	-
н4033У	н4034У	24.45	-	-
н4034У	н4023У	123.54	-	-
Внутренний контур				
н4035У	н4036У	3.00	-	-
н4036У	н4037У	3.05	-	-
н4037У	н4038У	3.02	-	-
н4038У	н2178У	0.29	-	-
н2178У	н4039У	2.90	-	-
н4039У	н4040У	6.36	-	-
н4040У	н2177У	2.90	-	-
н2177У	н4041У	0.16	-	-
н4041У	н4042У	2.93	-	-
н4042У	н4043У	3.12	-	-
н4043У	н3769У	3.04	-	-
н3769У	н4044У	3.14	-	-
н4044У	н4045У	2.85	-	-
н4045У	н4046У	6.86	-	-
н4046У	н4047У	2.88	-	-
н4047У	н4048У	6.18	-	-
н4048У	н4049У	3.12	-	-
н4049У	н4035У	6.13	-	-
Внутренний контур				
н3794У	н3793У	0.45	-	-
н3793У	н3797У	6.80	-	-
н3797У	н3796У	3.29	-	-
н3796У	н3795У	0.45	-	-
н3795У	н2170У	3.33	-	-
н2170У	н4050У	0.43	-	-

2. Сведения о частях границ уточняемого земельного участка с кадастровым номером 72:25:0106018:2469 :

Обозначение части границ		Горизонтальное проложение (S), м	Описание прохождения части границ	Сведения о согласовании местоположения границ (согласовано/спорное)
от т.	до т.			
1	2	3	4	5
н4050У	н4051У	2.92	-	-
н4051У	н4052У	0.39	-	-
н4052У	н4053У	6.11	-	-
н4053У	н2169У	2.93	-	-
н2169У	н2168У	2.88	-	-
н2168У	н3794У	3.29	-	-
Внутренний контур				
н2168У	н4054У	6.24	-	-
н4054У	н4055У	1.07	-	-
н4055У	н4056У	3.29	-	-
н4056У	н4057У	3.17	-	-
н4057У	н4058У	1.02	-	-
н4058У	н4059У	6.08	-	-
н4059У	н3794У	3.18	-	-
н3794У	н2168У	3.29	-	-
Внутренний контур				
н4060У	н3774У	2.97	-	-
н3774У	н3773У	0.47	-	-
н3773У	н3772У	3.11	-	-
н3772У	н3777У	6.63	-	-
н3777У	н3776У	3.23	-	-
н3776У	н3775У	0.06	-	-
н3775У	н4061У	2.97	-	-
н4061У	н4060У	6.11	-	-
Внутренний контур				
н3761У	н3760У	2.93	-	-
н3760У	н4062У	2.90	-	-
н4062У	н4063У	6.20	-	-
н4063У	н4064У	0.19	-	-
н4064У	н3763У	2.89	-	-
н3763У	н3762У	2.92	-	-
н3762У	н3761У	6.33	-	-
Внутренний контур				
н4065У	н4066У	3.72	-	-
н4066У	н4067У	6.04	-	-
н4067У	н4068У	3.74	-	-
н4068У	н4065У	6.02	-	-
Внутренний контур				
н4069У	н4070У	6.98	-	-

2. Сведения о частях границ уточняемого земельного участка с кадастровым номером 72:25:0106018:2469 :

Обозначение части границ		Горизонтальное проложение (S), м	Описание прохождения части границ	Сведения о согласовании местоположения границ (согласовано/спорное)
от т.	до т.			
1	2	3	4	5
н4070У	н4071У	3.25	-	-
н4071У	н4072У	6.95	-	-
н4072У	н4069У	3.20	-	-
Внутренний контур				
н4073У	н4074У	3.34	-	-
н4074У	н4075У	6.46	-	-
н4075У	н4076У	3.34	-	-
н4076У	н4073У	6.46	-	-
Внутренний контур				
н4077У	н4078У	3.18	-	-
н4078У	н4079У	6.73	-	-
н4079У	н4080У	3.23	-	-
н4080У	н4077У	6.66	-	-
Внутренний контур				
н4081У	н4082У	3.08	-	-
н4082У	н4083У	6.82	-	-
н4083У	н4084У	3.06	-	-
н4084У	н4081У	6.85	-	-
Внутренний контур				
н4085У	н4086У	3.14	-	-
н4086У	н4087У	6.60	-	-
н4087У	н4088У	3.19	-	-
н4088У	н4085У	6.58	-	-
Внутренний контур				
н4089У	н4090У	3.02	-	-
н4090У	н4091У	6.70	-	-
н4091У	н4092У	3.00	-	-
н4092У	н4089У	6.69	-	-
Внутренний контур				
н4093У	н4094У	6.69	-	-
н4094У	н4095У	2.94	-	-
н4095У	н4072У	6.77	-	-
н4072У	н4093У	2.99	-	-
Внутренний контур				
н4096У	н4097У	3.00	-	-
н4097У	н4098У	6.50	-	-
н4098У	н4099У	3.00	-	-
н4099У	н4096У	6.50	-	-
Внутренний контур				

2. Сведения о частях границ уточняемого земельного участка с кадастровым номером 72:25:0106018:2469 :

Обозначение части границ		Горизонтальное проложение (S), м	Описание прохождения части границ	Сведения о согласовании местоположения границ (согласовано/спорное)
от т.	до т.			
1	2	3	4	5
н2168У	н2167У	0.36	-	-
н2167У	н3794У	2.93	-	-
н3794У	н2168У	3.29	-	-
Внутренний контур				
н2168У	н3794У	3.29	-	-
н3794У	н2168У	3.29	-	-

3. Сведения о характеристиках уточняемого земельного участка с кадастровым номером 72:25:0106018:2469 :

№ п/п	Наименование характеристики	Значение характеристики
1	2	3
1.	Адрес земельного участка	-
1.1.	Сведения о местоположении земельного участка (при отсутствии адреса) в структурированном в соответствии с федеральной информационной адресной системой виде	Российская Федерация, Тюменская область, город Ишим, улица 40 лет Победы
1.2.	Дополнительные сведения о местоположении земельного участка	-
2.	Площадь земельного участка ± величина погрешности определения (вычисления) площади (Р ± ΔР), м2	2411 ± 17
3.	Формула, примененная для расчета предельной допустимой погрешности определения площади земельного участка, с подставленными значениями и итоговые (вычисленные) значения (ΔР), м2	ΔР=3.5*Mt*√P=3.5*0,1*√2411=17
4.	Площадь земельного участка согласно сведениям Единого государственного реестра недвижимости (Ркад), м2	2709
5.	Оценка расхождения Р и Ркад (Р - Ркад), м2	298
6.	Предельные минимальный и максимальный размеры земельного участка (Рмин и Рмакс), м2	- -
7.	Кадастровый номер или иной государственный учетный номер (инвентарный) объекта недвижимости, расположенного на земельном участке	72:25:0106018:1992 72:25:0106018:2020
8.	Вид (виды) разрешенного использования	объекты гаражного назначения
8.1.	Дополнительные сведения об использовании земельного участка	-
9.	Сведения о земельных участках (землях общего пользования, территории общего пользования), посредством которых обеспечивается доступ	Земли общего пользования
10.	Иные сведения	-

4. Пояснения к сведениям об уточняемом земельном участке с кадастровым номером 72:25:0106018:2469 :

1.	-

Описание местоположения зданий, сооружений, объектов незавершенного строительства на земельном участке

1. Сведения о характерных точках контура объекта недвижимости с кадастровым номером : 72:25:0101001:206 :

Система координат МСК-72, зона 3 **Зона № 3**

Обозначение характерных точек контура	Содержатся в Едином государственном реестре недвижимости			Определены в ходе выполнения комплексных кадастровых работ			Метод определения координат	Формулы, примененные для расчета средней квадратической погрешности определения координат характерных точек (Mt), м, с подставленными в такие формулы значениями и итоговые (вычисленные) значения Mt, м
	Координаты, м		Радиус, м	Координаты, м		Радиус, м		
	X	Y	R	X	Y	R		
1	2	3	4	5	6	7	8	9
н1О	-	-	-	220977.66	3514538.85	-	Метод спутниковых геодезических измерений (определений)	$Mt = \sqrt{(m_0^2 + m_1^2)}$
н2О	-	-	-	220958.84	3514538.25	-	Метод спутниковых геодезических измерений (определений)	$Mt = \sqrt{(m_0^2 + m_1^2)}$
н3О	-	-	-	220960.03	3514510.97	-	Метод спутниковых геодезических измерений (определений)	$Mt = \sqrt{(m_0^2 + m_1^2)}$
н4О	-	-	-	220963.37	3514511.06	-	Метод спутниковых геодезических измерений (определений)	$Mt = \sqrt{(m_0^2 + m_1^2)}$
н5О	-	-	-	220963.64	3514504.90	-	Метод спутниковых геодезических измерений (определений)	$Mt = \sqrt{(m_0^2 + m_1^2)}$
н6О	-	-	-	220965.43	3514504.96	-	Метод спутниковых геодезических измерений (определений)	$Mt = \sqrt{(m_0^2 + m_1^2)}$
н7О	-	-	-	220979.09	3514505.46	-	Метод спутниковых геодезических измерений (определений)	$Mt = \sqrt{(m_0^2 + m_1^2)}$
н1О	-	-	-	220977.66	3514538.85	-	Метод спутниковых геодезических измерений (определений)	$Mt = \sqrt{(m_0^2 + m_1^2)}$

2. Сведения о характеристиках объекта недвижимости с кадастровым номером : 72:25:0101001:206 :

№ п/п	Наименование характеристики	Значение характеристики
1	2	3
1.	Вид объекта недвижимости	здание
2.	Ранее присвоенный государственный учетный номер (инвентарный) здания, сооружения, объекта незавершенного строительства	-
3.	Кадастровый номер земельного участка (земельных участков), в границах которого (которых) расположены здание, сооружение, объект незавершенного строительства	72:25:0104004:518
4.	Уникальный учетный номер кадастрового квартала, в границах которого расположены здание, сооружение, объект незавершенного строительства	72:25:0104004
5.	Адрес здания, сооружения, объекта незавершенного строительства	-
5.1.	Сведения о местоположении здания, сооружения, объекта незавершенного строительства (при отсутствии адреса) в структурированном в соответствии с федеральной информационной адресной системой виде	Российская Федерация, 627756, Тюменская область, город Ишим, улица Карла Маркса, дом 29
5.2.	Дополнительные сведения о местоположении	-
6.	Иные сведения	-

3. Пояснения к сведениям об объекте недвижимости с кадастровым номером 72:25:0101001:206 :

1.	-

Описание местоположения зданий, сооружений, объектов незавершенного строительства на земельном участке

1. Сведения о характерных точках контура объекта недвижимости с кадастровым номером : 72:25:0101008:719 :

Система координат МСК-72, зона 3 **Зона № 3**

Обозначение характерных точек контура	Содержатся в Едином государственном реестре недвижимости			Определены в ходе выполнения комплексных кадастровых работ			Метод определения координат	Формулы, примененные для расчета средней квадратической погрешности определения координат характерных точек (Mt), м, с подставленными в такие формулы значениями и итоговые (вычисленные) значения Mt, м
	Координаты, м		Радиус, м	Координаты, м		Радиус, м		
	X	Y	R	X	Y	R		
1	2	3	4	5	6	7	8	9
н8О	-	-	-	221709.37	3514604.74	-	Метод спутниковых геодезических измерений (определений)	$Mt = \sqrt{(m_0^2 + m_1^2)}$
н9О	-	-	-	221709.93	3514615.59	-	Метод спутниковых геодезических измерений (определений)	$Mt = \sqrt{(m_0^2 + m_1^2)}$
н10О	-	-	-	221700.69	3514616.08	-	Метод спутниковых геодезических измерений (определений)	$Mt = \sqrt{(m_0^2 + m_1^2)}$
н11О	-	-	-	221700.15	3514605.30	-	Метод спутниковых геодезических измерений (определений)	$Mt = \sqrt{(m_0^2 + m_1^2)}$
н8О	-	-	-	221709.37	3514604.74	-	Метод спутниковых геодезических измерений (определений)	$Mt = \sqrt{(m_0^2 + m_1^2)}$

2. Сведения о характеристиках объекта недвижимости с кадастровым номером : 72:25:0101008:719 :

№ п/п	Наименование характеристики	Значение характеристики
1	2	3
1.	Вид объекта недвижимости	здание
2.	Ранее присвоенный государственный учетный номер (инвентарный) здания, сооружения, объекта незавершенного строительства	-
3.	Кадастровый номер земельного участка (земельных участков), в границах которого (которых) расположены здание, сооружение, объект незавершенного строительства	72:25:0104004:292
4.	Уникальный учетный номер кадастрового квартала, в границах которого расположены здание, сооружение, объект незавершенного строительства	72:25:0104004
5.	Адрес здания, сооружения, объекта незавершенного строительства	-

2. Сведения о характеристиках объекта недвижимости с кадастровым номером : 72:25:0101008:719 :

№ п/п	Наименование характеристики	Значение характеристики
1	2	3
5.1.	Сведения о местоположении здания, сооружения, объекта незавершенного строительства (при отсутствии адреса) в структурированном в соответствии с федеральной информационной адресной системой виде	Российская Федерация, 627756, Тюменская область, город Ишим, улица 1-я Северная, дом 104
5.2.	Дополнительные сведения о местоположении	-
6.	Иные сведения	-

3. Пояснения к сведениям об объекте недвижимости с кадастровым номером 72:25:0101008:719 :

1.	-

Описание местоположения зданий, сооружений, объектов незавершенного строительства на земельном участке

1. Сведения о характерных точках контура объекта недвижимости с кадастровым номером : 72:25:0102009:340 :

Система координат МСК-72, зона 3 **Зона № 3**

Обозначение характерных точек контура	Содержатся в Едином государственном реестре недвижимости			Определены в ходе выполнения комплексных кадастровых работ			Метод определения координат	Формулы, примененные для расчета средней квадратической погрешности определения координат характерных точек (Mt), м, с подставленными в такие формулы значениями и итоговые (вычисленные) значения Mt, м
	Координаты, м		Радиус, м	Координаты, м		Радиус, м		
	X	Y	R	X	Y	R		
1	2	3	4	5	6	7	8	9
н12О	-	-	-	221631.98	3514315.94	-	Метод спутниковых геодезических измерений (определений)	$Mt = \sqrt{(m_0^2 + m_1^2)}$
н13О	-	-	-	221632.58	3514324.87	-	Метод спутниковых геодезических измерений (определений)	$Mt = \sqrt{(m_0^2 + m_1^2)}$
н14О	-	-	-	221622.93	3514325.56	-	Метод спутниковых геодезических измерений (определений)	$Mt = \sqrt{(m_0^2 + m_1^2)}$
н15О	-	-	-	221622.50	3514319.45	-	Метод спутниковых геодезических измерений (определений)	$Mt = \sqrt{(m_0^2 + m_1^2)}$
н16О	-	-	-	221627.35	3514319.16	-	Метод спутниковых геодезических измерений (определений)	$Mt = \sqrt{(m_0^2 + m_1^2)}$
н17О	-	-	-	221627.17	3514316.19	-	Метод спутниковых геодезических измерений (определений)	$Mt = \sqrt{(m_0^2 + m_1^2)}$
н12О	-	-	-	221631.98	3514315.94	-	Метод спутниковых геодезических измерений (определений)	$Mt = \sqrt{(m_0^2 + m_1^2)}$

2. Сведения о характеристиках объекта недвижимости с кадастровым номером : 72:25:0102009:340 :

№ п/п	Наименование характеристики	Значение характеристики
1	2	3
1.	Вид объекта недвижимости	здание

2. Сведения о характеристиках объекта недвижимости с кадастровым номером : 72:25:0102009:340 :

№ п/п	Наименование характеристики	Значение характеристики
1	2	3
2.	Ранее присвоенный государственный учетный номер (инвентарный) здания, сооружения, объекта незавершенного строительства	-
3.	Кадастровый номер земельного участка (земельных участков), в границах которого (которых) расположены здание, сооружение, объект незавершенного строительства	72:25:0104004:29
4.	Уникальный учетный номер кадастрового квартала, в границах которого расположены здание, сооружение, объект незавершенного строительства	72:25:0104004
5.	Адрес здания, сооружения, объекта незавершенного строительства	-
5.1.	Сведения о местоположении здания, сооружения, объекта незавершенного строительства (при отсутствии адреса) в структурированном в соответствии с федеральной информационной адресной системой виде	Российская Федерация, 627756, Тюменская область, город Ишим, проезд Северный, дом 5
5.2.	Дополнительные сведения о местоположении	-
6.	Иные сведения	-

3. Пояснения к сведениям об объекте недвижимости с кадастровым номером 72:25:0102009:340 :

1.	-

Описание местоположения зданий, сооружений, объектов незавершенного строительства на земельном участке

1. Сведения о характерных точках контура объекта недвижимости с кадастровым номером : 72:25:0104001:200 :

Система координат МСК-72, зона 3 **Зона № 3**

Обозначение характерных точек контура	Содержатся в Едином государственном реестре недвижимости			Определены в ходе выполнения комплексных кадастровых работ			Метод определения координат	Формулы, примененные для расчета средней квадратической погрешности определения координат характерных точек (Mt), м, с подставленными в такие формулы значениями и итоговые (вычисленные) значения Mt, м
	Координаты, м		Радиус, м	Координаты, м		Радиус, м		
	X	Y	R	X	Y	R		
1	2	3	4	5	6	7	8	9
н18О	-	-	-	221416.33	3514436.44	-	Метод спутниковых геодезических измерений (определений)	$Mt = \sqrt{(m_0^2 + m_1^2)}$
н19О	-	-	-	221416.24	3514440.70	-	Метод спутниковых геодезических измерений (определений)	$Mt = \sqrt{(m_0^2 + m_1^2)}$
н20О	-	-	-	221403.43	3514440.53	-	Метод спутниковых геодезических измерений (определений)	$Mt = \sqrt{(m_0^2 + m_1^2)}$
н21О	-	-	-	221403.59	3514436.24	-	Метод спутниковых геодезических измерений (определений)	$Mt = \sqrt{(m_0^2 + m_1^2)}$
н18О	-	-	-	221416.33	3514436.44	-	Метод спутниковых геодезических измерений (определений)	$Mt = \sqrt{(m_0^2 + m_1^2)}$

2. Сведения о характеристиках объекта недвижимости с кадастровым номером : 72:25:0104001:200 :

№ п/п	Наименование характеристики	Значение характеристики
1	2	3
1.	Вид объекта недвижимости	здание
2.	Ранее присвоенный государственный учетный номер (инвентарный) здания, сооружения, объекта незавершенного строительства	-
3.	Кадастровый номер земельного участка (земельных участков), в границах которого (которых) расположены здание, сооружение, объект незавершенного строительства	72:25:0104004:386
4.	Уникальный учетный номер кадастрового квартала, в границах которого расположены здание, сооружение, объект незавершенного строительства	72:25:0104004
5.	Адрес здания, сооружения, объекта незавершенного строительства	-

2. Сведения о характеристиках объекта недвижимости с кадастровым номером : 72:25:0104001:200 :

№ п/п	Наименование характеристики	Значение характеристики
1	2	3
5.1.	Сведения о местоположении здания, сооружения, объекта незавершенного строительства (при отсутствии адреса) в структурированном в соответствии с федеральной информационной адресной системой виде	Российская Федерация, Тюменская область, город Ишим, проезд Большой Садовый, дом 9
5.2.	Дополнительные сведения о местоположении	-
6.	Иные сведения	-

3. Пояснения к сведениям об объекте недвижимости с кадастровым номером 72:25:0104001:200 :

1.	-

Описание местоположения зданий, сооружений, объектов незавершенного строительства на земельном участке

1. Сведения о характерных точках контура объекта недвижимости с кадастровым номером : 72:25:0104001:419 :

Система координат МСК-72, зона 3 **Зона № 3**

Обозначение характерных точек контура	Содержатся в Едином государственном реестре недвижимости			Определены в ходе выполнения комплексных кадастровых работ			Метод определения координат	Формулы, примененные для расчета средней квадратической погрешности определения координат характерных точек (Mt), м, с подставленными в такие формулы значениями и итоговые (вычисленные) значения Mt, м
	Координаты, м		Радиус, м	Координаты, м		Радиус, м		
	X	Y	R	X	Y	R		
1	2	3	4	5	6	7	8	9
н22О	-	-	-	221358.11	3514425.19	-	Метод спутниковых геодезических измерений (определений)	$Mt = \sqrt{(m_0^2 + m_1^2)}$
н23О	-	-	-	221358.11	3514428.73	-	Метод спутниковых геодезических измерений (определений)	$Mt = \sqrt{(m_0^2 + m_1^2)}$
н24О	-	-	-	221359.57	3514428.77	-	Метод спутниковых геодезических измерений (определений)	$Mt = \sqrt{(m_0^2 + m_1^2)}$
н25О	-	-	-	221359.43	3514434.35	-	Метод спутниковых геодезических измерений (определений)	$Mt = \sqrt{(m_0^2 + m_1^2)}$
н26О	-	-	-	221349.81	3514434.23	-	Метод спутниковых геодезических измерений (определений)	$Mt = \sqrt{(m_0^2 + m_1^2)}$
н27О	-	-	-	221350.13	3514424.90	-	Метод спутниковых геодезических измерений (определений)	$Mt = \sqrt{(m_0^2 + m_1^2)}$
н22О	-	-	-	221358.11	3514425.19	-	Метод спутниковых геодезических измерений (определений)	$Mt = \sqrt{(m_0^2 + m_1^2)}$

2. Сведения о характеристиках объекта недвижимости с кадастровым номером : 72:25:0104001:419 :

№ п/п	Наименование характеристики	Значение характеристики
1	2	3
1.	Вид объекта недвижимости	здание

2. Сведения о характеристиках объекта недвижимости с кадастровым номером : 72:25:0104001:419 :

№ п/п	Наименование характеристики	Значение характеристики
1	2	3
2.	Ранее присвоенный государственный учетный номер (инвентарный) здания, сооружения, объекта незавершенного строительства	-
3.	Кадастровый номер земельного участка (земельных участков), в границах которого (которых) расположены здание, сооружение, объект незавершенного строительства	72:25:0104004:397
4.	Уникальный учетный номер кадастрового квартала, в границах которого расположены здание, сооружение, объект незавершенного строительства	72:25:0104004
5.	Адрес здания, сооружения, объекта незавершенного строительства	-
5.1.	Сведения о местоположении здания, сооружения, объекта незавершенного строительства (при отсутствии адреса) в структурированном в соответствии с федеральной информационной адресной системой виде	Российская Федерация, 627756, Тюменская область, город Ишим, улица Большая Садовая, дом 141
5.2.	Дополнительные сведения о местоположении	-
6.	Иные сведения	-

3. Пояснения к сведениям об объекте недвижимости с кадастровым номером 72:25:0104001:419 :

1.	-

Описание местоположения зданий, сооружений, объектов незавершенного строительства на земельном участке

1. Сведения о характерных точках контура объекта недвижимости с кадастровым номером : 72:25:0104002:640 :

Система координат CS 7203 **Зона № 0**

Обозначение характерных точек контура	Содержатся в Едином государственном реестре недвижимости			Определены в ходе выполнения комплексных кадастровых работ			Метод определения координат	Формулы, примененные для расчета средней квадратической погрешности определения координат характерных точек (Mt), м, с подставленными в такие формулы значениями и итоговые (вычисленные) значения Mt, м
	Координаты, м		Радиус, м	Координаты, м		Радиус, м		
	X	Y	R	X	Y	R		
1	2	3	4	5	6	7	8	9
н28О	-	-	-	221646.86	3514527.73	-	Геодезический метод	$Mt = \sqrt{(m_0^2 + m_1^2)}$
н29О	-	-	-	221646.64	3514520.82	-	Геодезический метод	$Mt = \sqrt{(m_0^2 + m_1^2)}$
н30О	-	-	-	221657.36	3514520.60	-	Геодезический метод	$Mt = \sqrt{(m_0^2 + m_1^2)}$
н31О	-	-	-	221657.54	3514527.40	-	Геодезический метод	$Mt = \sqrt{(m_0^2 + m_1^2)}$
н28О	-	-	-	221646.86	3514527.73	-	Геодезический метод	$Mt = \sqrt{(m_0^2 + m_1^2)}$

2. Сведения о характеристиках объекта недвижимости с кадастровым номером : 72:25:0104002:640 :

№ п/п	Наименование характеристики	Значение характеристики
1	2	3
1.	Вид объекта недвижимости	здание
2.	Ранее присвоенный государственный учетный номер (инвентарный) здания, сооружения, объекта незавершенного строительства	-
3.	Кадастровый номер земельного участка (земельных участков), в границах которого (которых) расположены здание, сооружение, объект незавершенного строительства	72:25:0104004:273
4.	Уникальный учетный номер кадастрового квартала, в границах которого расположены здание, сооружение, объект незавершенного строительства	72:25:0104004
5.	Адрес здания, сооружения, объекта незавершенного строительства	-
5.1.	Сведения о местоположении здания, сооружения, объекта незавершенного строительства (при отсутствии адреса) в структурированном в соответствии с федеральной информационной адресной системой виде	Российская Федерация, 627756, Тюменская область, город Ишим, проезд Северный, дом 26
5.2.	Дополнительные сведения о местоположении	-
6.	Иные сведения	-

3. Пояснения к сведениям об объекте недвижимости с кадастровым номером 72:25:0104002:640 :

1.	-

Описание местоположения зданий, сооружений, объектов незавершенного строительства на земельном участке

1. Сведения о характерных точках контура объекта недвижимости с кадастровым номером : 72:25:0104002:667 :

Система координат CS 7203 **Зона № 0**

Обозначение характерных точек контура	Содержатся в Едином государственном реестре недвижимости			Определены в ходе выполнения комплексных кадастровых работ			Метод определения координат	Формулы, примененные для расчета средней квадратической погрешности определения координат характерных точек (Mt), м, с подставленными в такие формулы значениями и итоговые (вычисленные) значения Mt, м
	Координаты, м		Радиус, м	Координаты, м		Радиус, м		
	X	Y	R	X	Y	R		
1	2	3	4	5	6	7	8	9
н32О	-	-	-	221646.64	3514557.82	-	Геодезический метод	$Mt = \sqrt{(m_0^2 + m_1^2)}$
н33О	-	-	-	221651.73	3514557.62	-	Геодезический метод	$Mt = \sqrt{(m_0^2 + m_1^2)}$
н34О	-	-	-	221651.63	3514552.88	-	Геодезический метод	$Mt = \sqrt{(m_0^2 + m_1^2)}$
н35О	-	-	-	221655.55	3514552.80	-	Геодезический метод	$Mt = \sqrt{(m_0^2 + m_1^2)}$
н36О	-	-	-	221655.58	3514563.70	-	Геодезический метод	$Mt = \sqrt{(m_0^2 + m_1^2)}$
н37О	-	-	-	221653.32	3514563.70	-	Геодезический метод	$Mt = \sqrt{(m_0^2 + m_1^2)}$
н38О	-	-	-	221653.27	3514565.56	-	Геодезический метод	$Mt = \sqrt{(m_0^2 + m_1^2)}$
н39О	-	-	-	221646.74	3514565.76	-	Геодезический метод	$Mt = \sqrt{(m_0^2 + m_1^2)}$
н32О	-	-	-	221646.64	3514557.82	-	Геодезический метод	$Mt = \sqrt{(m_0^2 + m_1^2)}$

2. Сведения о характеристиках объекта недвижимости с кадастровым номером : 72:25:0104002:667 :

№ п/п	Наименование характеристики	Значение характеристики
1	2	3
1.	Вид объекта недвижимости	здание
2.	Ранее присвоенный государственный учетный номер (инвентарный) здания, сооружения, объекта незавершенного строительства	-
3.	Кадастровый номер земельного участка (земельных участков), в границах которого (которых) расположены здание, сооружение, объект незавершенного строительства	72:25:0104004:82
4.	Уникальный учетный номер кадастрового квартала, в границах которого расположены здание, сооружение, объект незавершенного строительства	72:25:0104004
5.	Адрес здания, сооружения, объекта незавершенного строительства	-
5.1.	Сведения о местоположении здания, сооружения, объекта незавершенного строительства (при отсутствии адреса) в структурированном в соответствии с федеральной информационной адресной системой виде	Российская Федерация, Тюменская область, город Ишим, проезд 1-й Северный, д. 30
5.2.	Дополнительные сведения о местоположении	-

2. Сведения о характеристиках объекта недвижимости
с кадастровым номером : 72:25:0104002:667 :

№ п/п	Наименование характеристики	Значение характеристики
1	2	3
6.	Иные сведения	-

3. Пояснения к сведениям об объекте недвижимости с кадастровым номером 72:25:0104002:667 :

1.	-

Описание местоположения зданий, сооружений, объектов незавершенного строительства на земельном участке

1. Сведения о характерных точках контура объекта недвижимости с кадастровым номером : 72:25:0104003:554 :

Система координат МСК-72, зона 3 **Зона № 3**

Обозначение характерных точек контура	Содержатся в Едином государственном реестре недвижимости			Определены в ходе выполнения комплексных кадастровых работ			Метод определения координат	Формулы, примененные для расчета средней квадратической погрешности определения координат характерных точек (Mt), м, с подставленными в такие формулы значениями и итоговые (вычисленные) значения Mt, м
	Координаты, м		Радиус, м	Координаты, м		Радиус, м		
	X	Y	R	X	Y	R		
1	2	3	4	5	6	7	8	9
н40О	-	-	-	221481.03	3514453.43	-	Метод спутниковых геодезических измерений (определений)	$Mt = \sqrt{(m_0^2 + m_1^2)}$
н41О	-	-	-	221480.81	3514462.16	-	Метод спутниковых геодезических измерений (определений)	$Mt = \sqrt{(m_0^2 + m_1^2)}$
н42О	-	-	-	221472.07	3514461.90	-	-	-
н43О	-	-	-	221472.45	3514453.26	-	-	-
н40О	-	-	-	221481.03	3514453.43	-	Метод спутниковых геодезических измерений (определений)	$Mt = \sqrt{(m_0^2 + m_1^2)}$

2. Сведения о характеристиках объекта недвижимости с кадастровым номером : 72:25:0104003:554 :

№ п/п	Наименование характеристики	Значение характеристики
1	2	3
1.	Вид объекта недвижимости	здание
2.	Ранее присвоенный государственный учетный номер (инвентарный) здания, сооружения, объекта незавершенного строительства	-
3.	Кадастровый номер земельного участка (земельных участков), в границах которого (которых) расположены здание, сооружение, объект незавершенного строительства	72:25:0104004:33
4.	Уникальный учетный номер кадастрового квартала, в границах которого расположены здание, сооружение, объект незавершенного строительства	72:25:0104004
5.	Адрес здания, сооружения, объекта незавершенного строительства	-
5.1.	Сведения о местоположении здания, сооружения, объекта незавершенного строительства (при отсутствии адреса) в структурированном в соответствии с федеральной информационной адресной системой виде	Российская Федерация, 627756, Тюменская область, город Ишим, улица Карасульская, дом 141
5.2.	Дополнительные сведения о местоположении	-

2. Сведения о характеристиках объекта недвижимости
с кадастровым номером : 72:25:0104003:554 :

№ п/п	Наименование характеристики	Значение характеристики
1	2	3
6.	Иные сведения	-

3. Пояснения к сведениям об объекте недвижимости с кадастровым номером 72:25:0104003:554 :

1.	-

Описание местоположения зданий, сооружений, объектов незавершенного строительства на земельном участке

1. Сведения о характерных точках контура объекта недвижимости с кадастровым номером : 72:25:0104004:522 :

Система координат МСК-72, зона 3 **Зона № 3**

Обозначение характерных точек контура	Содержатся в Едином государственном реестре недвижимости			Определены в ходе выполнения комплексных кадастровых работ			Метод определения координат	Формулы, примененные для расчета средней квадратической погрешности определения координат характерных точек (Mt), м, с подставленными в такие формулы значениями и итоговые (вычисленные) значения Mt, м
	Координаты, м		Радиус, м	Координаты, м		Радиус, м		
	X	Y	R	X	Y	R		
1	2	3	4	5	6	7	8	9
н44О	-	-	-	221608.85	3514324.22	-	Метод спутниковых геодезических измерений (определений)	$Mt = \sqrt{(m_0^2 + m_1^2)}$
н45О	-	-	-	221609.60	3514334.24	-	Метод спутниковых геодезических измерений (определений)	$Mt = \sqrt{(m_0^2 + m_1^2)}$
н46О	-	-	-	221599.59	3514334.99	-	Метод спутниковых геодезических измерений (определений)	$Mt = \sqrt{(m_0^2 + m_1^2)}$
н47О	-	-	-	221599.12	3514327.32	-	Метод спутниковых геодезических измерений (определений)	$Mt = \sqrt{(m_0^2 + m_1^2)}$
н48О	-	-	-	221601.40	3514327.14	-	Метод спутниковых геодезических измерений (определений)	$Mt = \sqrt{(m_0^2 + m_1^2)}$
н49О	-	-	-	221601.23	3514324.68	-	Метод спутниковых геодезических измерений (определений)	$Mt = \sqrt{(m_0^2 + m_1^2)}$
н44О	-	-	-	221608.85	3514324.22	-	Метод спутниковых геодезических измерений (определений)	$Mt = \sqrt{(m_0^2 + m_1^2)}$

2. Сведения о характеристиках объекта недвижимости с кадастровым номером : 72:25:0104004:522 :

№ п/п	Наименование характеристики	Значение характеристики
1	2	3
1.	Вид объекта недвижимости	здание

2. Сведения о характеристиках объекта недвижимости с кадастровым номером : 72:25:0104004:522 :

№ п/п	Наименование характеристики	Значение характеристики
1	2	3
2.	Ранее присвоенный государственный учетный номер (инвентарный) здания, сооружения, объекта незавершенного строительства	-
3.	Кадастровый номер земельного участка (земельных участков), в границах которого (которых) расположены здание, сооружение, объект незавершенного строительства	72:25:0104004:317
4.	Уникальный учетный номер кадастрового квартала, в границах которого расположены здание, сооружение, объект незавершенного строительства	72:25:0104004
5.	Адрес здания, сооружения, объекта незавершенного строительства	-
5.1.	Сведения о местоположении здания, сооружения, объекта незавершенного строительства (при отсутствии адреса) в структурированном в соответствии с федеральной информационной адресной системой виде	Российская Федерация, Тюменская область, город Ишим, улица Интернациональная, дом 71а
5.2.	Дополнительные сведения о местоположении	-
6.	Иные сведения	-

3. Пояснения к сведениям об объекте недвижимости с кадастровым номером 72:25:0104004:522 :

1.	-

Описание местоположения зданий, сооружений, объектов незавершенного строительства на земельном участке

1. Сведения о характерных точках контура объекта недвижимости с кадастровым номером : 72:25:0104004:523 :

Система координат CS 7203 **Зона № 0**

Обозначение характерных точек контура	Содержатся в Едином государственном реестре недвижимости			Определены в ходе выполнения комплексных кадастровых работ			Метод определения координат	Формулы, примененные для расчета средней квадратической погрешности определения координат характерных точек (Mt), м, с подставленными в такие формулы значениями и итоговые (вычисленные) значения Mt, м
	Координаты, м		Радиус, м	Координаты, м		Радиус, м		
	X	Y	R	X	Y	R		
1	2	3	4	5	6	7	8	9
н50О	-	-	-	221561.28	3514382.20	-	Геодезический метод	$Mt = \sqrt{(m_0^2 + m_1^2)}$
н51О	-	-	-	221560.73	3514389.62	-	Геодезический метод	$Mt = \sqrt{(m_0^2 + m_1^2)}$
н52О	-	-	-	221550.48	3514388.90	-	Геодезический метод	$Mt = \sqrt{(m_0^2 + m_1^2)}$
н53О	-	-	-	221550.84	3514383.88	-	Геодезический метод	$Mt = \sqrt{(m_0^2 + m_1^2)}$
н54О	-	-	-	221553.50	3514384.05	-	Геодезический метод	$Mt = \sqrt{(m_0^2 + m_1^2)}$
н55О	-	-	-	221553.70	3514381.61	-	Геодезический метод	$Mt = \sqrt{(m_0^2 + m_1^2)}$
н50О	-	-	-	221561.28	3514382.20	-	Геодезический метод	$Mt = \sqrt{(m_0^2 + m_1^2)}$

2. Сведения о характеристиках объекта недвижимости с кадастровым номером : 72:25:0104004:523 :

№ п/п	Наименование характеристики	Значение характеристики
1	2	3
1.	Вид объекта недвижимости	здание
2.	Ранее присвоенный государственный учетный номер (инвентарный) здания, сооружения, объекта незавершенного строительства	-
3.	Кадастровый номер земельного участка (земельных участков), в границах которого (которых) расположены здание, сооружение, объект незавершенного строительства	72:25:0104004:327
4.	Уникальный учетный номер кадастрового квартала, в границах которого расположены здание, сооружение, объект незавершенного строительства	72:25:0104004
5.	Адрес здания, сооружения, объекта незавершенного строительства	-
5.1.	Сведения о местоположении здания, сооружения, объекта незавершенного строительства (при отсутствии адреса) в структурированном в соответствии с федеральной информационной адресной системой виде	Российская Федерация, Тюменская область, город Ишим, улица Интернациональная, дом 72
5.2.	Дополнительные сведения о местоположении	-
6.	Иные сведения	-

3. Пояснения к сведениям об объекте недвижимости с кадастровым номером 72:25:0104004:523 :	
1.	-

Описание местоположения зданий, сооружений, объектов незавершенного строительства на земельном участке

1. Сведения о характерных точках контура объекта недвижимости с кадастровым номером : 72:25:0104004:524 :

Система координат МСК-72, зона 3 **Зона № 3**

Обозначение характерных точек контура	Содержатся в Едином государственном реестре недвижимости			Определены в ходе выполнения комплексных кадастровых работ			Метод определения координат	Формулы, примененные для расчета средней квадратической погрешности определения координат характерных точек (Mt), м, с подставленными в такие формулы значениями и итоговые (вычисленные) значения Mt, м
	Координаты, м		Радиус, м	Координаты, м		Радиус, м		
	X	Y	R	X	Y	R		
1	2	3	4	5	6	7	8	9
н56О	-	-	-	221611.23	3514343.16	-	Метод спутниковых геодезических измерений (определений)	$Mt = \sqrt{(m_0^2 + m_1^2)}$
н57О	-	-	-	221611.08	3514350.12	-	Метод спутниковых геодезических измерений (определений)	$Mt = \sqrt{(m_0^2 + m_1^2)}$
н58О	-	-	-	221598.05	3514349.99	-	Метод спутниковых геодезических измерений (определений)	$Mt = \sqrt{(m_0^2 + m_1^2)}$
н59О	-	-	-	221598.17	3514342.94	-	Метод спутниковых геодезических измерений (определений)	$Mt = \sqrt{(m_0^2 + m_1^2)}$
н56О	-	-	-	221611.23	3514343.16	-	Метод спутниковых геодезических измерений (определений)	$Mt = \sqrt{(m_0^2 + m_1^2)}$

2. Сведения о характеристиках объекта недвижимости с кадастровым номером : 72:25:0104004:524 :

№ п/п	Наименование характеристики	Значение характеристики
1	2	3
1.	Вид объекта недвижимости	здание
2.	Ранее присвоенный государственный учетный номер (инвентарный) здания, сооружения, объекта незавершенного строительства	-
3.	Кадастровый номер земельного участка (земельных участков), в границах которого (которых) расположены здание, сооружение, объект незавершенного строительства	72:25:0104004:318
4.	Уникальный учетный номер кадастрового квартала, в границах которого расположены здание, сооружение, объект незавершенного строительства	72:25:0104004
5.	Адрес здания, сооружения, объекта незавершенного строительства	-

2. Сведения о характеристиках объекта недвижимости с кадастровым номером : 72:25:0104004:524 :

№ п/п	Наименование характеристики	Значение характеристики
1	2	3
5.1.	Сведения о местоположении здания, сооружения, объекта незавершенного строительства (при отсутствии адреса) в структурированном в соответствии с федеральной информационной адресной системой виде	Российская Федерация, Тюменская область, город Ишим, улица Интернациональная, дом 73
5.2.	Дополнительные сведения о местоположении	-
6.	Иные сведения	-

3. Пояснения к сведениям об объекте недвижимости с кадастровым номером 72:25:0104004:524 :

1.	-

Описание местоположения зданий, сооружений, объектов незавершенного строительства на земельном участке

1. Сведения о характерных точках контура объекта недвижимости с кадастровым номером : 72:25:0104004:525 :

Система координат МСК-72, зона 3 **Зона № 3**

Обозначение характерных точек контура	Содержатся в Едином государственном реестре недвижимости			Определены в ходе выполнения комплексных кадастровых работ			Метод определения координат	Формулы, примененные для расчета средней квадратической погрешности определения координат характерных точек (Mt), м, с подставленными в такие формулы значениями и итоговые (вычисленные) значения Mt, м
	Координаты, м		Радиус, м	Координаты, м		Радиус, м		
	X	Y	R	X	Y	R		
1	2	3	4	5	6	7	8	9
н60О	-	-	-	221604.14	3514312.30	-	Метод спутниковых геодезических измерений (определений)	$Mt = \sqrt{(m_0^2 + m_1^2)}$
н61О	-	-	-	221604.96	3514320.15	-	Метод спутниковых геодезических измерений (определений)	$Mt = \sqrt{(m_0^2 + m_1^2)}$
н62О	-	-	-	221597.71	3514320.83	-	Метод спутниковых геодезических измерений (определений)	$Mt = \sqrt{(m_0^2 + m_1^2)}$
н63О	-	-	-	221596.91	3514313.06	-	Метод спутниковых геодезических измерений (определений)	$Mt = \sqrt{(m_0^2 + m_1^2)}$
н60О	-	-	-	221604.14	3514312.30	-	Метод спутниковых геодезических измерений (определений)	$Mt = \sqrt{(m_0^2 + m_1^2)}$

2. Сведения о характеристиках объекта недвижимости с кадастровым номером : 72:25:0104004:525 :

№ п/п	Наименование характеристики	Значение характеристики
1	2	3
1.	Вид объекта недвижимости	здание
2.	Ранее присвоенный государственный учетный номер (инвентарный) здания, сооружения, объекта незавершенного строительства	-
3.	Кадастровый номер земельного участка (земельных участков), в границах которого (которых) расположены здание, сооружение, объект незавершенного строительства	72:25:0104004:316
4.	Уникальный учетный номер кадастрового квартала, в границах которого расположены здание, сооружение, объект незавершенного строительства	72:25:0104004
5.	Адрес здания, сооружения, объекта незавершенного строительства	-

2. Сведения о характеристиках объекта недвижимости с кадастровым номером : 72:25:0104004:525 :

№ п/п	Наименование характеристики	Значение характеристики
1	2	3
5.1.	Сведения о местоположении здания, сооружения, объекта незавершенного строительства (при отсутствии адреса) в структурированном в соответствии с федеральной информационной адресной системой виде	Российская Федерация, 627756, Тюменская область, город Ишим, улица Интернациональная, дом 71
5.2.	Дополнительные сведения о местоположении	-
6.	Иные сведения	-

3. Пояснения к сведениям об объекте недвижимости с кадастровым номером 72:25:0104004:525 :

1.	-

Описание местоположения зданий, сооружений, объектов незавершенного строительства на земельном участке

1. Сведения о характерных точках контура объекта недвижимости с кадастровым номером : 72:25:0104004:529 :

Система координат МСК-72, зона 3 **Зона № 3**

Обозначение характерных точек контура	Содержатся в Едином государственном реестре недвижимости			Определены в ходе выполнения комплексных кадастровых работ			Метод определения координат	Формулы, примененные для расчета средней квадратической погрешности определения координат характерных точек (Mt), м, с подставленными в такие формулы значениями и итоговые (вычисленные) значения Mt, м
	Координаты, м		Радиус, м	Координаты, м		Радиус, м		
	X	Y	R	X	Y	R		
1	2	3	4	5	6	7	8	9
н64О	-	-	-	221558.31	3514431.93	-	Метод спутниковых геодезических измерений (определений)	$Mt = \sqrt{(m_0^2 + m_1^2)}$
н65О	-	-	-	221557.92	3514438.14	-	Метод спутниковых геодезических измерений (определений)	$Mt = \sqrt{(m_0^2 + m_1^2)}$
н66О	-	-	-	221549.22	3514437.69	-	Метод спутниковых геодезических измерений (определений)	$Mt = \sqrt{(m_0^2 + m_1^2)}$
н67О	-	-	-	221549.62	3514431.48	-	Метод спутниковых геодезических измерений (определений)	$Mt = \sqrt{(m_0^2 + m_1^2)}$
н64О	-	-	-	221558.31	3514431.93	-	Метод спутниковых геодезических измерений (определений)	$Mt = \sqrt{(m_0^2 + m_1^2)}$

2. Сведения о характеристиках объекта недвижимости с кадастровым номером : 72:25:0104004:529 :

№ п/п	Наименование характеристики	Значение характеристики
1	2	3
1.	Вид объекта недвижимости	здание
2.	Ранее присвоенный государственный учетный номер (инвентарный) здания, сооружения, объекта незавершенного строительства	-
3.	Кадастровый номер земельного участка (земельных участков), в границах которого (которых) расположены здание, сооружение, объект незавершенного строительства	72:25:0104004:330
4.	Уникальный учетный номер кадастрового квартала, в границах которого расположены здание, сооружение, объект незавершенного строительства	72:25:0104004
5.	Адрес здания, сооружения, объекта незавершенного строительства	-

2. Сведения о характеристиках объекта недвижимости с кадастровым номером : 72:25:0104004:529 :

№ п/п	Наименование характеристики	Значение характеристики
1	2	3
5.1.	Сведения о местоположении здания, сооружения, объекта незавершенного строительства (при отсутствии адреса) в структурированном в соответствии с федеральной информационной адресной системой виде	Российская Федерация, Тюменская область, город Ишим, улица Интернациональная, дом 78
5.2.	Дополнительные сведения о местоположении	-
6.	Иные сведения	-

3. Пояснения к сведениям об объекте недвижимости с кадастровым номером 72:25:0104004:529 :

1.	-

Описание местоположения зданий, сооружений, объектов незавершенного строительства на земельном участке

1. Сведения о характерных точках контура объекта недвижимости с кадастровым номером : 72:25:0104004:531 :

Система координат МСК-72, зона 3 **Зона № 3**

Обозначение характерных точек контура	Содержатся в Едином государственном реестре недвижимости			Определены в ходе выполнения комплексных кадастровых работ			Метод определения координат	Формулы, примененные для расчета средней квадратической погрешности определения координат характерных точек (Mt), м, с подставленными в такие формулы значениями и итоговые (вычисленные) значения Mt, м
	Координаты, м		Радиус, м	Координаты, м		Радиус, м		
	X	Y	R	X	Y	R		
1	2	3	4	5	6	7	8	9
н68О	-	-	-	221561.17	3514324.82	-	Метод спутниковых геодезических измерений (определений)	$Mt = \sqrt{(m_0^2 + m_1^2)}$
н69О	-	-	-	221560.67	3514331.72	-	Метод спутниковых геодезических измерений (определений)	$Mt = \sqrt{(m_0^2 + m_1^2)}$
н70О	-	-	-	221552.66	3514331.05	-	Метод спутниковых геодезических измерений (определений)	$Mt = \sqrt{(m_0^2 + m_1^2)}$
н71О	-	-	-	221553.17	3514324.18	-	Метод спутниковых геодезических измерений (определений)	$Mt = \sqrt{(m_0^2 + m_1^2)}$
н68О	-	-	-	221561.17	3514324.82	-	Метод спутниковых геодезических измерений (определений)	$Mt = \sqrt{(m_0^2 + m_1^2)}$

2. Сведения о характеристиках объекта недвижимости с кадастровым номером : 72:25:0104004:531 :

№ п/п	Наименование характеристики	Значение характеристики
1	2	3
1.	Вид объекта недвижимости	здание
2.	Ранее присвоенный государственный учетный номер (инвентарный) здания, сооружения, объекта незавершенного строительства	-
3.	Кадастровый номер земельного участка (земельных участков), в границах которого (которых) расположены здание, сооружение, объект незавершенного строительства	72:25:0104004:1450
4.	Уникальный учетный номер кадастрового квартала, в границах которого расположены здание, сооружение, объект незавершенного строительства	72:25:0104004
5.	Адрес здания, сооружения, объекта незавершенного строительства	-

2. Сведения о характеристиках объекта недвижимости с кадастровым номером : 72:25:0104004:531 :

№ п/п	Наименование характеристики	Значение характеристики
1	2	3
5.1.	Сведения о местоположении здания, сооружения, объекта незавершенного строительства (при отсутствии адреса) в структурированном в соответствии с федеральной информационной адресной системой виде	Российская Федерация, 627756, Тюменская область, город Ишим, улица Интернациональная, дом 66
5.2.	Дополнительные сведения о местоположении	-
6.	Иные сведения	-

3. Пояснения к сведениям об объекте недвижимости с кадастровым номером 72:25:0104004:531 :

1.	-

Описание местоположения зданий, сооружений, объектов незавершенного строительства на земельном участке

1. Сведения о характерных точках контура объекта недвижимости с кадастровым номером : 72:25:0104004:533 :

Система координат МСК-72, зона 3 **Зона № 3**

Обозначение характерных точек контура	Содержатся в Едином государственном реестре недвижимости			Определены в ходе выполнения комплексных кадастровых работ			Метод определения координат	Формулы, примененные для расчета средней квадратической погрешности определения координат характерных точек (Mt), м, с подставленными в такие формулы значениями и итоговые (вычисленные) значения Mt, м
	Координаты, м		Радиус, м	Координаты, м		Радиус, м		
	X	Y	R	X	Y	R		
1	2	3	4	5	6	7	8	9
н72О	-	-	-	221603.57	3514470.13	-	Метод спутниковых геодезических измерений (определений)	$Mt = \sqrt{(m_0^2 + m_1^2)}$
н73О	-	-	-	221603.02	3514476.93	-	Метод спутниковых геодезических измерений (определений)	$Mt = \sqrt{(m_0^2 + m_1^2)}$
н74О	-	-	-	221594.83	3514476.44	-	Метод спутниковых геодезических измерений (определений)	$Mt = \sqrt{(m_0^2 + m_1^2)}$
н75О	-	-	-	221595.41	3514469.49	-	Метод спутниковых геодезических измерений (определений)	$Mt = \sqrt{(m_0^2 + m_1^2)}$
н72О	-	-	-	221603.57	3514470.13	-	Метод спутниковых геодезических измерений (определений)	$Mt = \sqrt{(m_0^2 + m_1^2)}$

2. Сведения о характеристиках объекта недвижимости с кадастровым номером : 72:25:0104004:533 :

№ п/п	Наименование характеристики	Значение характеристики
1	2	3
1.	Вид объекта недвижимости	здание
2.	Ранее присвоенный государственный учетный номер (инвентарный) здания, сооружения, объекта незавершенного строительства	-
3.	Кадастровый номер земельного участка (земельных участков), в границах которого (которых) расположены здание, сооружение, объект незавершенного строительства	72:25:0104004:321
4.	Уникальный учетный номер кадастрового квартала, в границах которого расположены здание, сооружение, объект незавершенного строительства	72:25:0104004
5.	Адрес здания, сооружения, объекта незавершенного строительства	-

2. Сведения о характеристиках объекта недвижимости с кадастровым номером : 72:25:0104004:533 :

№ п/п	Наименование характеристики	Значение характеристики
1	2	3
5.1.	Сведения о местоположении здания, сооружения, объекта незавершенного строительства (при отсутствии адреса) в структурированном в соответствии с федеральной информационной адресной системой виде	Российская Федерация, Тюменская область, город Ишим, улица Интернациональная, дом 85
5.2.	Дополнительные сведения о местоположении	-
6.	Иные сведения	-

3. Пояснения к сведениям об объекте недвижимости с кадастровым номером 72:25:0104004:533 :

1.	-

Описание местоположения зданий, сооружений, объектов незавершенного строительства на земельном участке

1. Сведения о характерных точках контура объекта недвижимости с кадастровым номером : 72:25:0104004:535 :

Система координат МСК-72, зона 3 **Зона № 3**

Обозначение характерных точек контура	Содержатся в Едином государственном реестре недвижимости			Определены в ходе выполнения комплексных кадастровых работ			Метод определения координат	Формулы, примененные для расчета средней квадратической погрешности определения координат характерных точек (Mt), м, с подставленными в такие формулы значениями и итоговые (вычисленные) значения Mt, м
	Координаты, м		Радиус, м	Координаты, м		Радиус, м		
	X	Y	R	X	Y	R		
1	2	3	4	5	6	7	8	9
н76О	-	-	-	221605.90	3514431.42	-	Метод спутниковых геодезических измерений (определений)	$Mt = \sqrt{(m_0^2 + m_1^2)}$
н77О	-	-	-	221606.00	3514435.47	-	Метод спутниковых геодезических измерений (определений)	$Mt = \sqrt{(m_0^2 + m_1^2)}$
н78О	-	-	-	221597.02	3514435.86	-	Метод спутниковых геодезических измерений (определений)	$Mt = \sqrt{(m_0^2 + m_1^2)}$
н79О	-	-	-	221596.91	3514431.68	-	Метод спутниковых геодезических измерений (определений)	$Mt = \sqrt{(m_0^2 + m_1^2)}$
н76О	-	-	-	221605.90	3514431.42	-	Метод спутниковых геодезических измерений (определений)	$Mt = \sqrt{(m_0^2 + m_1^2)}$

2. Сведения о характеристиках объекта недвижимости с кадастровым номером : 72:25:0104004:535 :

№ п/п	Наименование характеристики	Значение характеристики
1	2	3
1.	Вид объекта недвижимости	здание
2.	Ранее присвоенный государственный учетный номер (инвентарный) здания, сооружения, объекта незавершенного строительства	-
3.	Кадастровый номер земельного участка (земельных участков), в границах которого (которых) расположены здание, сооружение, объект незавершенного строительства	72:25:0104004:320
4.	Уникальный учетный номер кадастрового квартала, в границах которого расположены здание, сооружение, объект незавершенного строительства	72:25:0104004
5.	Адрес здания, сооружения, объекта незавершенного строительства	-

2. Сведения о характеристиках объекта недвижимости с кадастровым номером : 72:25:0104004:535 :

№ п/п	Наименование характеристики	Значение характеристики
1	2	3
5.1.	Сведения о местоположении здания, сооружения, объекта незавершенного строительства (при отсутствии адреса) в структурированном в соответствии с федеральной информационной адресной системой виде	Российская Федерация, Тюменская область, город Ишим, улица Интернациональная, дом 81
5.2.	Дополнительные сведения о местоположении	-
6.	Иные сведения	-

3. Пояснения к сведениям об объекте недвижимости с кадастровым номером 72:25:0104004:535 :

1.	-

Описание местоположения зданий, сооружений, объектов незавершенного строительства на земельном участке

1. Сведения о характерных точках контура объекта недвижимости с кадастровым номером : 72:25:0104004:536 :

Система координат МСК-72, зона 3 **Зона № 3**

Обозначение характерных точек контура	Содержатся в Едином государственном реестре недвижимости			Определены в ходе выполнения комплексных кадастровых работ			Метод определения координат	Формулы, примененные для расчета средней квадратической погрешности определения координат характерных точек (Mt), м, с подставленными в такие формулы значениями и итоговые (вычисленные) значения Mt, м
	Координаты, м		Радиус, м	Координаты, м		Радиус, м		
	X	Y	R	X	Y	R		
1	2	3	4	5	6	7	8	9
н80О	-	-	-	221605.00	3514452.28	-	Метод спутниковых геодезических измерений (определений)	$Mt = \sqrt{(m_0^2 + m_1^2)}$
н81О	-	-	-	221604.56	3514461.14	-	Метод спутниковых геодезических измерений (определений)	$Mt = \sqrt{(m_0^2 + m_1^2)}$
н82О	-	-	-	221595.82	3514460.82	-	Метод спутниковых геодезических измерений (определений)	$Mt = \sqrt{(m_0^2 + m_1^2)}$
н83О	-	-	-	221596.23	3514452.25	-	Метод спутниковых геодезических измерений (определений)	$Mt = \sqrt{(m_0^2 + m_1^2)}$
н84О	-	-	-	221596.25	3514451.92	-	Метод спутниковых геодезических измерений (определений)	$Mt = \sqrt{(m_0^2 + m_1^2)}$
н85О	-	-	-	221598.15	3514452.00	-	Метод спутниковых геодезических измерений (определений)	$Mt = \sqrt{(m_0^2 + m_1^2)}$
н86О	-	-	-	221598.28	3514450.06	-	Метод спутниковых геодезических измерений (определений)	$Mt = \sqrt{(m_0^2 + m_1^2)}$
н87О	-	-	-	221603.74	3514450.35	-	Метод спутниковых геодезических измерений (определений)	$Mt = \sqrt{(m_0^2 + m_1^2)}$
н88О	-	-	-	221603.66	3514452.23	-	Метод спутниковых геодезических измерений (определений)	$Mt = \sqrt{(m_0^2 + m_1^2)}$

1. Сведения о характерных точках контура объекта недвижимости с кадастровым номером : 72:25:0104004:536 :

Система координат МСК-72, зона 3 **Зона № 3**

Обозначение характерных точек контура	Содержатся в Едином государственном реестре недвижимости			Определены в ходе выполнения комплексных кадастровых работ			Метод определения координат	Формулы, примененные для расчета средней квадратической погрешности определения координат характерных точек (Mt), м, с подставленными в такие формулы значениями и итоговые (вычисленные) значения Mt, м
	Координаты, м		Радиус, м	Координаты, м		Радиус, м		
	X	Y	R	X	Y	R		
1	2	3	4	5	6	7	8	9
н80О	-	-	-	221605.00	3514452.28	-	Метод спутниковых геодезических измерений (определений)	$Mt = \sqrt{(m_0^2 + m_1^2)}$

2. Сведения о характеристиках объекта недвижимости с кадастровым номером : 72:25:0104004:536 :

№ п/п	Наименование характеристики	Значение характеристики
1	2	3
1.	Вид объекта недвижимости	здание
2.	Ранее присвоенный государственный учетный номер (инвентарный) здания, сооружения, объекта незавершенного строительства	-
3.	Кадастровый номер земельного участка (земельных участков), в границах которого (которых) расположены здание, сооружение, объект незавершенного строительства	72:25:0104004:274
4.	Уникальный учетный номер кадастрового квартала, в границах которого расположены здание, сооружение, объект незавершенного строительства	72:25:0104004
5.	Адрес здания, сооружения, объекта незавершенного строительства	-
5.1.	Сведения о местоположении здания, сооружения, объекта незавершенного строительства (при отсутствии адреса) в структурированном в соответствии с федеральной информационной адресной системой виде	Российская Федерация, Тюменская область, город Ишим, улица Интернациональная, дом 83
5.2.	Дополнительные сведения о местоположении	-
6.	Иные сведения	-

3. Пояснения к сведениям об объекте недвижимости с кадастровым номером 72:25:0104004:536 :

1.	-

Описание местоположения зданий, сооружений, объектов незавершенного строительства на земельном участке

1. Сведения о характерных точках контура объекта недвижимости с кадастровым номером : 72:25:0104004:537 :

Система координат МСК-72, зона 3 **Зона № 3**

Обозначение характерных точек контура	Содержатся в Едином государственном реестре недвижимости			Определены в ходе выполнения комплексных кадастровых работ			Метод определения координат	Формулы, примененные для расчета средней квадратической погрешности определения координат характерных точек (Mt), м, с подставленными в такие формулы значениями и итоговые (вычисленные) значения Mt, м
	Координаты, м		Радиус, м	Координаты, м		Радиус, м		
	X	Y	R	X	Y	R		
1	2	3	4	5	6	7	8	9
н89О	-	-	-	221556.77	3514461.84	-	Метод спутниковых геодезических измерений (определений)	$Mt = \sqrt{(m_0^2 + m_1^2)}$
н90О	-	-	-	221556.54	3514472.74	-	Метод спутниковых геодезических измерений (определений)	$Mt = \sqrt{(m_0^2 + m_1^2)}$
н91О	-	-	-	221552.67	3514472.69	-	Метод спутниковых геодезических измерений (определений)	$Mt = \sqrt{(m_0^2 + m_1^2)}$
н92О	-	-	-	221552.88	3514461.77	-	Метод спутниковых геодезических измерений (определений)	$Mt = \sqrt{(m_0^2 + m_1^2)}$
н89О	-	-	-	221556.77	3514461.84	-	Метод спутниковых геодезических измерений (определений)	$Mt = \sqrt{(m_0^2 + m_1^2)}$

2. Сведения о характеристиках объекта недвижимости с кадастровым номером : 72:25:0104004:537 :

№ п/п	Наименование характеристики	Значение характеристики
1	2	3
1.	Вид объекта недвижимости	здание
2.	Ранее присвоенный государственный учетный номер (инвентарный) здания, сооружения, объекта незавершенного строительства	-
3.	Кадастровый номер земельного участка (земельных участков), в границах которого (которых) расположены здание, сооружение, объект незавершенного строительства	72:25:0104004:331
4.	Уникальный учетный номер кадастрового квартала, в границах которого расположены здание, сооружение, объект незавершенного строительства	72:25:0104004
5.	Адрес здания, сооружения, объекта незавершенного строительства	-

2. Сведения о характеристиках объекта недвижимости с кадастровым номером : 72:25:0104004:537 :

№ п/п	Наименование характеристики	Значение характеристики
1	2	3
5.1.	Сведения о местоположении здания, сооружения, объекта незавершенного строительства (при отсутствии адреса) в структурированном в соответствии с федеральной информационной адресной системой виде	Российская Федерация, Тюменская область, город Ишим, улица Интернациональная, дом 82
5.2.	Дополнительные сведения о местоположении	-
6.	Иные сведения	-

3. Пояснения к сведениям об объекте недвижимости с кадастровым номером 72:25:0104004:537 :

1.	-

Описание местоположения зданий, сооружений, объектов незавершенного строительства на земельном участке

1. Сведения о характерных точках контура объекта недвижимости с кадастровым номером : 72:25:0104004:538 :

Система координат МСК-72, зона 3 **Зона № 3**

Обозначение характерных точек контура	Содержатся в Едином государственном реестре недвижимости			Определены в ходе выполнения комплексных кадастровых работ			Метод определения координат	Формулы, примененные для расчета средней квадратической погрешности определения координат характерных точек (Mt), м, с подставленными в такие формулы значениями и итоговые (вычисленные) значения Mt, м
	Координаты, м		Радиус, м	Координаты, м		Радиус, м		
	X	Y	R	X	Y	R		
1	2	3	4	5	6	7	8	9
н93О	-	-	-	221551.38	3514357.82	-	Метод спутниковых геодезических измерений (определений)	$Mt = \sqrt{(m_0^2 + m_1^2)}$
н94О	-	-	-	221551.11	3514366.88	-	Метод спутниковых геодезических измерений (определений)	$Mt = \sqrt{(m_0^2 + m_1^2)}$
н95О	-	-	-	221542.00	3514366.57	-	Метод спутниковых геодезических измерений (определений)	$Mt = \sqrt{(m_0^2 + m_1^2)}$
н96О	-	-	-	221542.32	3514357.47	-	Метод спутниковых геодезических измерений (определений)	$Mt = \sqrt{(m_0^2 + m_1^2)}$
н93О	-	-	-	221551.38	3514357.82	-	Метод спутниковых геодезических измерений (определений)	$Mt = \sqrt{(m_0^2 + m_1^2)}$

2. Сведения о характеристиках объекта недвижимости с кадастровым номером : 72:25:0104004:538 :

№ п/п	Наименование характеристики	Значение характеристики
1	2	3
1.	Вид объекта недвижимости	здание
2.	Ранее присвоенный государственный учетный номер (инвентарный) здания, сооружения, объекта незавершенного строительства	-
3.	Кадастровый номер земельного участка (земельных участков), в границах которого (которых) расположены здание, сооружение, объект незавершенного строительства	72:25:0104004:35
4.	Уникальный учетный номер кадастрового квартала, в границах которого расположены здание, сооружение, объект незавершенного строительства	72:25:0104004
5.	Адрес здания, сооружения, объекта незавершенного строительства	-

2. Сведения о характеристиках объекта недвижимости с кадастровым номером : 72:25:0104004:538 :

№ п/п	Наименование характеристики	Значение характеристики
1	2	3
5.1.	Сведения о местоположении здания, сооружения, объекта незавершенного строительства (при отсутствии адреса) в структурированном в соответствии с федеральной информационной адресной системой виде	Российская Федерация, Тюменская область, город Ишим, улица Интернациональная, дом 70
5.2.	Дополнительные сведения о местоположении	-
6.	Иные сведения	-

3. Пояснения к сведениям об объекте недвижимости с кадастровым номером 72:25:0104004:538 :

1.	-

Описание местоположения зданий, сооружений, объектов незавершенного строительства на земельном участке

1. Сведения о характерных точках контура объекта недвижимости с кадастровым номером : 72:25:0104004:539 :

Система координат МСК-72, зона 3 **Зона № 3**

Обозначение характерных точек контура	Содержатся в Едином государственном реестре недвижимости			Определены в ходе выполнения комплексных кадастровых работ			Метод определения координат	Формулы, примененные для расчета средней квадратической погрешности определения координат характерных точек (Mt), м, с подставленными в такие формулы значениями и итоговые (вычисленные) значения Mt, м
	Координаты, м		Радиус, м	Координаты, м		Радиус, м		
	X	Y	R	X	Y	R		
1	2	3	4	5	6	7	8	9
н97О	-	-	-	221550.80	3514575.68	-	Метод спутниковых геодезических измерений (определений)	$Mt = \sqrt{(m_0^2 + m_1^2)}$
н98О	-	-	-	221550.69	3514577.95	-	Метод спутниковых геодезических измерений (определений)	$Mt = \sqrt{(m_0^2 + m_1^2)}$
н99О	-	-	-	221553.70	3514578.06	-	Метод спутниковых геодезических измерений (определений)	$Mt = \sqrt{(m_0^2 + m_1^2)}$
н100О	-	-	-	221553.43	3514585.82	-	Метод спутниковых геодезических измерений (определений)	$Mt = \sqrt{(m_0^2 + m_1^2)}$
н101О	-	-	-	221543.51	3514585.66	-	Метод спутниковых геодезических измерений (определений)	$Mt = \sqrt{(m_0^2 + m_1^2)}$
н102О	-	-	-	221543.79	3514577.70	-	Метод спутниковых геодезических измерений (определений)	$Mt = \sqrt{(m_0^2 + m_1^2)}$
н103О	-	-	-	221546.17	3514577.82	-	Метод спутниковых геодезических измерений (определений)	$Mt = \sqrt{(m_0^2 + m_1^2)}$
н104О	-	-	-	221546.25	3514575.54	-	Метод спутниковых геодезических измерений (определений)	$Mt = \sqrt{(m_0^2 + m_1^2)}$
н97О	-	-	-	221550.80	3514575.68	-	Метод спутниковых геодезических измерений (определений)	$Mt = \sqrt{(m_0^2 + m_1^2)}$

2. Сведения о характеристиках объекта недвижимости с кадастровым номером : 72:25:0104004:539 :

№ п/п	Наименование характеристики	Значение характеристики
1	2	3
1.	Вид объекта недвижимости	здание
2.	Ранее присвоенный государственный учетный номер (инвентарный) здания, сооружения, объекта незавершенного строительства	-
3.	Кадастровый номер земельного участка (земельных участков), в границах которого (которых) расположены здание, сооружение, объект незавершенного строительства	72:25:0104004:81
4.	Уникальный учетный номер кадастрового квартала, в границах которого расположены здание, сооружение, объект незавершенного строительства	72:25:0104004
5.	Адрес здания, сооружения, объекта незавершенного строительства	-
5.1.	Сведения о местоположении здания, сооружения, объекта незавершенного строительства (при отсутствии адреса) в структурированном в соответствии с федеральной информационной адресной системой виде	Российская Федерация, Тюменская область, город Ишим, улица Интернациональная, дом 94
5.2.	Дополнительные сведения о местоположении	-
6.	Иные сведения	-

3. Пояснения к сведениям об объекте недвижимости с кадастровым номером 72:25:0104004:539 :

1.	-

Описание местоположения зданий, сооружений, объектов незавершенного строительства на земельном участке

1. Сведения о характерных точках контура объекта недвижимости с кадастровым номером : 72:25:0104004:540 :

Система координат МСК-72, зона 3 **Зона № 3**

Обозначение характерных точек контура	Содержатся в Едином государственном реестре недвижимости			Определены в ходе выполнения комплексных кадастровых работ			Метод определения координат	Формулы, примененные для расчета средней квадратической погрешности определения координат характерных точек (Mt), м, с подставленными в такие формулы значениями и итоговые (вычисленные) значения Mt, м
	Координаты, м		Радиус, м	Координаты, м		Радиус, м		
	X	Y	R	X	Y	R		
1	2	3	4	5	6	7	8	9
н105О	-	-	-	221597.71	3514595.78	-	Метод спутниковых геодезических измерений (определений)	$Mt = \sqrt{(m_0^2 + m_1^2)}$
н106О	-	-	-	221597.24	3514603.26	-	Метод спутниковых геодезических измерений (определений)	$Mt = \sqrt{(m_0^2 + m_1^2)}$
н107О	-	-	-	221586.05	3514602.44	-	Метод спутниковых геодезических измерений (определений)	$Mt = \sqrt{(m_0^2 + m_1^2)}$
н108О	-	-	-	221586.49	3514595.01	-	Метод спутниковых геодезических измерений (определений)	$Mt = \sqrt{(m_0^2 + m_1^2)}$
н105О	-	-	-	221597.71	3514595.78	-	Метод спутниковых геодезических измерений (определений)	$Mt = \sqrt{(m_0^2 + m_1^2)}$

2. Сведения о характеристиках объекта недвижимости с кадастровым номером : 72:25:0104004:540 :

№ п/п	Наименование характеристики	Значение характеристики
1	2	3
1.	Вид объекта недвижимости	здание
2.	Ранее присвоенный государственный учетный номер (инвентарный) здания, сооружения, объекта незавершенного строительства	-
3.	Кадастровый номер земельного участка (земельных участков), в границах которого (которых) расположены здание, сооружение, объект незавершенного строительства	72:25:0104004:324
4.	Уникальный учетный номер кадастрового квартала, в границах которого расположены здание, сооружение, объект незавершенного строительства	72:25:0104004
5.	Адрес здания, сооружения, объекта незавершенного строительства	-

2. Сведения о характеристиках объекта недвижимости с кадастровым номером : 72:25:0104004:540 :

№ п/п	Наименование характеристики	Значение характеристики
1	2	3
5.1.	Сведения о местоположении здания, сооружения, объекта незавершенного строительства (при отсутствии адреса) в структурированном в соответствии с федеральной информационной адресной системой виде	Российская Федерация, Тюменская область, город Ишим, улица Интернациональная, дом 99
5.2.	Дополнительные сведения о местоположении	-
6.	Иные сведения	-

3. Пояснения к сведениям об объекте недвижимости с кадастровым номером 72:25:0104004:540 :

1.	-

Описание местоположения зданий, сооружений, объектов незавершенного строительства на земельном участке

1. Сведения о характерных точках контура объекта недвижимости с кадастровым номером : 72:25:0104004:542 :

Система координат МСК-72, зона 3 **Зона № 3**

Обозначение характерных точек контура	Содержатся в Едином государственном реестре недвижимости			Определены в ходе выполнения комплексных кадастровых работ			Метод определения координат	Формулы, примененные для расчета средней квадратической погрешности определения координат характерных точек (Mt), м, с подставленными в такие формулы значениями и итоговые (вычисленные) значения Mt, м
	Координаты, м		Радиус, м	Координаты, м		Радиус, м		
	X	Y	R	X	Y	R		
1	2	3	4	5	6	7	8	9
н109О	-	-	-	221606.03	3514490.83	-	Метод спутниковых геодезических измерений (определений)	$Mt = \sqrt{(m_0^2 + m_1^2)}$
н110О	-	-	-	221605.14	3514505.91	-	Метод спутниковых геодезических измерений (определений)	$Mt = \sqrt{(m_0^2 + m_1^2)}$
н111О	-	-	-	221592.64	3514505.09	-	Метод спутниковых геодезических измерений (определений)	$Mt = \sqrt{(m_0^2 + m_1^2)}$
н112О	-	-	-	221593.38	3514492.84	-	Метод спутниковых геодезических измерений (определений)	$Mt = \sqrt{(m_0^2 + m_1^2)}$
н113О	-	-	-	221599.59	3514493.29	-	Метод спутниковых геодезических измерений (определений)	$Mt = \sqrt{(m_0^2 + m_1^2)}$
н114О	-	-	-	221599.84	3514490.37	-	Метод спутниковых геодезических измерений (определений)	$Mt = \sqrt{(m_0^2 + m_1^2)}$
н109О	-	-	-	221606.03	3514490.83	-	Метод спутниковых геодезических измерений (определений)	$Mt = \sqrt{(m_0^2 + m_1^2)}$

2. Сведения о характеристиках объекта недвижимости с кадастровым номером : 72:25:0104004:542 :

№ п/п	Наименование характеристики	Значение характеристики
1	2	3
1.	Вид объекта недвижимости	здание

2. Сведения о характеристиках объекта недвижимости с кадастровым номером : 72:25:0104004:542 :

№ п/п	Наименование характеристики	Значение характеристики
1	2	3
2.	Ранее присвоенный государственный учетный номер (инвентарный) здания, сооружения, объекта незавершенного строительства	-
3.	Кадастровый номер земельного участка (земельных участков), в границах которого (которых) расположены здание, сооружение, объект незавершенного строительства	72:25:0104004:64
4.	Уникальный учетный номер кадастрового квартала, в границах которого расположены здание, сооружение, объект незавершенного строительства	72:25:0104004
5.	Адрес здания, сооружения, объекта незавершенного строительства	-
5.1.	Сведения о местоположении здания, сооружения, объекта незавершенного строительства (при отсутствии адреса) в структурированном в соответствии с федеральной информационной адресной системой виде	Российская Федерация, Тюменская область, город Ишим, улица Интернациональная, дом 87
5.2.	Дополнительные сведения о местоположении	-
6.	Иные сведения	-

3. Пояснения к сведениям об объекте недвижимости с кадастровым номером 72:25:0104004:542 :

1.	-

Описание местоположения зданий, сооружений, объектов незавершенного строительства на земельном участке

1. Сведения о характерных точках контура объекта недвижимости с кадастровым номером : 72:25:0104004:543 :

Система координат МСК-72, зона 3 **Зона № 3**

Обозначение характерных точек контура	Содержатся в Едином государственном реестре недвижимости			Определены в ходе выполнения комплексных кадастровых работ			Метод определения координат	Формулы, примененные для расчета средней квадратической погрешности определения координат характерных точек (Mt), м, с подставленными в такие формулы значениями и итоговые (вычисленные) значения Mt, м
	Координаты, м		Радиус, м	Координаты, м		Радиус, м		
	X	Y	R	X	Y	R		
1	2	3	4	5	6	7	8	9
н115О	-	-	-	221598.35	3514516.03	-	Метод спутниковых геодезических измерений (определений)	$Mt = \sqrt{(m_0^2 + m_1^2)}$
н116О	-	-	-	221597.98	3514520.28	-	Метод спутниковых геодезических измерений (определений)	$Mt = \sqrt{(m_0^2 + m_1^2)}$
н117О	-	-	-	221590.01	3514519.62	-	Метод спутниковых геодезических измерений (определений)	$Mt = \sqrt{(m_0^2 + m_1^2)}$
н118О	-	-	-	221590.38	3514515.31	-	Метод спутниковых геодезических измерений (определений)	$Mt = \sqrt{(m_0^2 + m_1^2)}$
н115О	-	-	-	221598.35	3514516.03	-	Метод спутниковых геодезических измерений (определений)	$Mt = \sqrt{(m_0^2 + m_1^2)}$

2. Сведения о характеристиках объекта недвижимости с кадастровым номером : 72:25:0104004:543 :

№ п/п	Наименование характеристики	Значение характеристики
1	2	3
1.	Вид объекта недвижимости	здание
2.	Ранее присвоенный государственный учетный номер (инвентарный) здания, сооружения, объекта незавершенного строительства	-
3.	Кадастровый номер земельного участка (земельных участков), в границах которого (которых) расположены здание, сооружение, объект незавершенного строительства	72:25:0104004:322
4.	Уникальный учетный номер кадастрового квартала, в границах которого расположены здание, сооружение, объект незавершенного строительства	72:25:0104004
5.	Адрес здания, сооружения, объекта незавершенного строительства	-

2. Сведения о характеристиках объекта недвижимости с кадастровым номером : 72:25:0104004:543 :

№ п/п	Наименование характеристики	Значение характеристики
1	2	3
5.1.	Сведения о местоположении здания, сооружения, объекта незавершенного строительства (при отсутствии адреса) в структурированном в соответствии с федеральной информационной адресной системой виде	Российская Федерация, Тюменская область, город Ишим, улица Интернациональная, дом 87
5.2.	Дополнительные сведения о местоположении	-
6.	Иные сведения	-

3. Пояснения к сведениям об объекте недвижимости с кадастровым номером 72:25:0104004:543 :

1.	-

Описание местоположения зданий, сооружений, объектов незавершенного строительства на земельном участке

1. Сведения о характерных точках контура объекта недвижимости с кадастровым номером : 72:25:0104004:544 :

Система координат МСК-72, зона 3 **Зона № 3**

Обозначение характерных точек контура	Содержатся в Едином государственном реестре недвижимости			Определены в ходе выполнения комплексных кадастровых работ			Метод определения координат	Формулы, примененные для расчета средней квадратической погрешности определения координат характерных точек (Mt), м, с подставленными в такие формулы значениями и итоговые (вычисленные) значения Mt, м
	Координаты, м		Радиус, м	Координаты, м		Радиус, м		
	X	Y	R	X	Y	R		
1	2	3	4	5	6	7	8	9
н119О	-	-	-	221554.65	3514549.90	-	Метод спутниковых геодезических измерений (определений)	$Mt = \sqrt{(m_0^2 + m_1^2)}$
н120О	-	-	-	221554.23	3514554.98	-	Метод спутниковых геодезических измерений (определений)	$Mt = \sqrt{(m_0^2 + m_1^2)}$
н121О	-	-	-	221552.10	3514554.84	-	Метод спутниковых геодезических измерений (определений)	$Mt = \sqrt{(m_0^2 + m_1^2)}$
н122О	-	-	-	221551.84	3514557.95	-	Метод спутниковых геодезических измерений (определений)	$Mt = \sqrt{(m_0^2 + m_1^2)}$
н123О	-	-	-	221545.47	3514557.51	-	Метод спутниковых геодезических измерений (определений)	$Mt = \sqrt{(m_0^2 + m_1^2)}$
н124О	-	-	-	221545.73	3514554.39	-	Метод спутниковых геодезических измерений (определений)	$Mt = \sqrt{(m_0^2 + m_1^2)}$
н125О	-	-	-	221546.31	3514554.44	-	Метод спутниковых геодезических измерений (определений)	$Mt = \sqrt{(m_0^2 + m_1^2)}$
н126О	-	-	-	221546.78	3514549.36	-	Метод спутниковых геодезических измерений (определений)	$Mt = \sqrt{(m_0^2 + m_1^2)}$
н119О	-	-	-	221554.65	3514549.90	-	Метод спутниковых геодезических измерений (определений)	$Mt = \sqrt{(m_0^2 + m_1^2)}$

2. Сведения о характеристиках объекта недвижимости с кадастровым номером : 72:25:0104004:544 :

№ п/п	Наименование характеристики	Значение характеристики
1	2	3
1.	Вид объекта недвижимости	здание
2.	Ранее присвоенный государственный учетный номер (инвентарный) здания, сооружения, объекта незавершенного строительства	-
3.	Кадастровый номер земельного участка (земельных участков), в границах которого (которых) расположены здание, сооружение, объект незавершенного строительства	72:25:0104004:334
4.	Уникальный учетный номер кадастрового квартала, в границах которого расположены здание, сооружение, объект незавершенного строительства	72:25:0104004
5.	Адрес здания, сооружения, объекта незавершенного строительства	-
5.1.	Сведения о местоположении здания, сооружения, объекта незавершенного строительства (при отсутствии адреса) в структурированном в соответствии с федеральной информационной адресной системой виде	Российская Федерация, Тюменская область, город Ишим, улица Интернациональная, дом 90
5.2.	Дополнительные сведения о местоположении	-
6.	Иные сведения	-

3. Пояснения к сведениям об объекте недвижимости с кадастровым номером 72:25:0104004:544 :

1.	-

Описание местоположения зданий, сооружений, объектов незавершенного строительства на земельном участке

1. Сведения о характерных точках контура объекта недвижимости с кадастровым номером : 72:25:0104004:545 :

Система координат МСК-72, зона 3 **Зона № 3**

Обозначение характерных точек контура	Содержатся в Едином государственном реестре недвижимости			Определены в ходе выполнения комплексных кадастровых работ			Метод определения координат	Формулы, примененные для расчета средней квадратической погрешности определения координат характерных точек (Mt), м, с подставленными в такие формулы значениями и итоговые (вычисленные) значения Mt, м
	Координаты, м		Радиус, м	Координаты, м		Радиус, м		
	X	Y	R	X	Y	R		
1	2	3	4	5	6	7	8	9
н127О	-	-	-	221598.30	3514526.38	-	Метод спутниковых геодезических измерений (определений)	$Mt = \sqrt{(m_0^2 + m_1^2)}$
н128О	-	-	-	221597.40	3514531.16	-	Метод спутниковых геодезических измерений (определений)	$Mt = \sqrt{(m_0^2 + m_1^2)}$
н129О	-	-	-	221588.55	3514529.67	-	Метод спутниковых геодезических измерений (определений)	$Mt = \sqrt{(m_0^2 + m_1^2)}$
н130О	-	-	-	221589.38	3514524.71	-	Метод спутниковых геодезических измерений (определений)	$Mt = \sqrt{(m_0^2 + m_1^2)}$
н127О	-	-	-	221598.30	3514526.38	-	Метод спутниковых геодезических измерений (определений)	$Mt = \sqrt{(m_0^2 + m_1^2)}$

2. Сведения о характеристиках объекта недвижимости с кадастровым номером : 72:25:0104004:545 :

№ п/п	Наименование характеристики	Значение характеристики
1	2	3
1.	Вид объекта недвижимости	здание
2.	Ранее присвоенный государственный учетный номер (инвентарный) здания, сооружения, объекта незавершенного строительства	-
3.	Кадастровый номер земельного участка (земельных участков), в границах которого (которых) расположены здание, сооружение, объект незавершенного строительства	72:25:0104004:323
4.	Уникальный учетный номер кадастрового квартала, в границах которого расположены здание, сооружение, объект незавершенного строительства	72:25:0104004
5.	Адрес здания, сооружения, объекта незавершенного строительства	-

2. Сведения о характеристиках объекта недвижимости с кадастровым номером : 72:25:0104004:545 :

№ п/п	Наименование характеристики	Значение характеристики
1	2	3
5.1.	Сведения о местоположении здания, сооружения, объекта незавершенного строительства (при отсутствии адреса) в структурированном в соответствии с федеральной информационной адресной системой виде	Российская Федерация, Тюменская область, город Ишим, улица Интернациональная, дом 91
5.2.	Дополнительные сведения о местоположении	-
6.	Иные сведения	-

3. Пояснения к сведениям об объекте недвижимости с кадастровым номером 72:25:0104004:545 :

1.	-

Описание местоположения зданий, сооружений, объектов незавершенного строительства на земельном участке

1. Сведения о характерных точках контура объекта недвижимости с кадастровым номером : 72:25:0104004:546 :

Система координат МСК-72, зона 3 **Зона № 3**

Обозначение характерных точек контура	Содержатся в Едином государственном реестре недвижимости			Определены в ходе выполнения комплексных кадастровых работ			Метод определения координат	Формулы, примененные для расчета средней квадратической погрешности определения координат характерных точек (Mt), м, с подставленными в такие формулы значениями и итоговые (вычисленные) значения Mt, м
	Координаты, м		Радиус, м	Координаты, м		Радиус, м		
	X	Y	R	X	Y	R		
1	2	3	4	5	6	7	8	9
н131О	-	-	-	221554.14	3514565.00	-	Метод спутниковых геодезических измерений (определений)	$Mt = \sqrt{(m_0^2 + m_1^2)}$
н132О	-	-	-	221553.84	3514571.80	-	Метод спутниковых геодезических измерений (определений)	$Mt = \sqrt{(m_0^2 + m_1^2)}$
н133О	-	-	-	221547.17	3514571.47	-	Метод спутниковых геодезических измерений (определений)	$Mt = \sqrt{(m_0^2 + m_1^2)}$
н134О	-	-	-	221547.50	3514564.58	-	Метод спутниковых геодезических измерений (определений)	$Mt = \sqrt{(m_0^2 + m_1^2)}$
н131О	-	-	-	221554.14	3514565.00	-	Метод спутниковых геодезических измерений (определений)	$Mt = \sqrt{(m_0^2 + m_1^2)}$

2. Сведения о характеристиках объекта недвижимости с кадастровым номером : 72:25:0104004:546 :

№ п/п	Наименование характеристики	Значение характеристики
1	2	3
1.	Вид объекта недвижимости	здание
2.	Ранее присвоенный государственный учетный номер (инвентарный) здания, сооружения, объекта незавершенного строительства	-
3.	Кадастровый номер земельного участка (земельных участков), в границах которого (которых) расположены здание, сооружение, объект незавершенного строительства	72:25:0104004:335
4.	Уникальный учетный номер кадастрового квартала, в границах которого расположены здание, сооружение, объект незавершенного строительства	72:25:0104004
5.	Адрес здания, сооружения, объекта незавершенного строительства	-

2. Сведения о характеристиках объекта недвижимости с кадастровым номером : 72:25:0104004:546 :

№ п/п	Наименование характеристики	Значение характеристики
1	2	3
5.1.	Сведения о местоположении здания, сооружения, объекта незавершенного строительства (при отсутствии адреса) в структурированном в соответствии с федеральной информационной адресной системой виде	Российская Федерация, Тюменская область, город Ишим, улица Интернациональная, дом 92
5.2.	Дополнительные сведения о местоположении	-
6.	Иные сведения	-

3. Пояснения к сведениям об объекте недвижимости с кадастровым номером 72:25:0104004:546 :

1.	-

Описание местоположения зданий, сооружений, объектов незавершенного строительства на земельном участке

1. Сведения о характерных точках контура объекта недвижимости с кадастровым номером : 72:25:0104004:549 :

Система координат МСК-72, зона 3 **Зона № 3**

Обозначение характерных точек контура	Содержатся в Едином государственном реестре недвижимости			Определены в ходе выполнения комплексных кадастровых работ			Метод определения координат	Формулы, примененные для расчета средней квадратической погрешности определения координат характерных точек (Mt), м, с подставленными в такие формулы значениями и итоговые (вычисленные) значения Mt, м
	Координаты, м		Радиус, м	Координаты, м		Радиус, м		
	X	Y	R	X	Y	R		
1	2	3	4	5	6	7	8	9
н135О	-	-	-	221444.71	3514393.54	-	Метод спутниковых геодезических измерений (определений)	$Mt = \sqrt{(m_0^2 + m_1^2)}$
н136О	-	-	-	221444.22	3514405.64	-	-	-
н137О	-	-	-	221432.57	3514404.98	-	Метод спутниковых геодезических измерений (определений)	$Mt = \sqrt{(m_0^2 + m_1^2)}$
н138О	-	-	-	221432.87	3514398.46	-	Метод спутниковых геодезических измерений (определений)	$Mt = \sqrt{(m_0^2 + m_1^2)}$
н139О	-	-	-	221439.00	3514398.72	-	Метод спутниковых геодезических измерений (определений)	$Mt = \sqrt{(m_0^2 + m_1^2)}$
н140О	-	-	-	221439.24	3514393.29	-	Метод спутниковых геодезических измерений (определений)	$Mt = \sqrt{(m_0^2 + m_1^2)}$
н135О	-	-	-	221444.71	3514393.54	-	Метод спутниковых геодезических измерений (определений)	$Mt = \sqrt{(m_0^2 + m_1^2)}$

2. Сведения о характеристиках объекта недвижимости с кадастровым номером : 72:25:0104004:549 :

№ п/п	Наименование характеристики	Значение характеристики
1	2	3
1.	Вид объекта недвижимости	здание
2.	Ранее присвоенный государственный учетный номер (инвентарный) здания, сооружения, объекта незавершенного строительства	-

2. Сведения о характеристиках объекта недвижимости с кадастровым номером : 72:25:0104004:549 :

№ п/п	Наименование характеристики	Значение характеристики
1	2	3
3.	Кадастровый номер земельного участка (земельных участков), в границах которого (которых) расположены здание, сооружение, объект незавершенного строительства	72:25:0104004:374
4.	Уникальный учетный номер кадастрового квартала, в границах которого расположены здание, сооружение, объект незавершенного строительства	72:25:0104004
5.	Адрес здания, сооружения, объекта незавершенного строительства	-
5.1.	Сведения о местоположении здания, сооружения, объекта незавершенного строительства (при отсутствии адреса) в структурированном в соответствии с федеральной информационной адресной системой виде	Российская Федерация, 627756, Тюменская область, город Ишим, улица Карасульская, дом 120
5.2.	Дополнительные сведения о местоположении	-
6.	Иные сведения	-

3. Пояснения к сведениям об объекте недвижимости с кадастровым номером 72:25:0104004:549 :

1.	-

Описание местоположения зданий, сооружений, объектов незавершенного строительства на земельном участке

1. Сведения о характерных точках контура объекта недвижимости с кадастровым номером : 72:25:0104004:551 :

Система координат МСК-72, зона 3 **Зона № 3**

Обозначение характерных точек контура	Содержатся в Едином государственном реестре недвижимости			Определены в ходе выполнения комплексных кадастровых работ			Метод определения координат	Формулы, примененные для расчета средней квадратической погрешности определения координат характерных точек (Mt), м, с подставленными в такие формулы значениями и итоговые (вычисленные) значения Mt, м
	Координаты, м		Радиус, м	Координаты, м		Радиус, м		
	X	Y	R	X	Y	R		
1	2	3	4	5	6	7	8	9
н141О	-	-	-	221442.77	3514474.39	-	Метод спутниковых геодезических измерений (определений)	$Mt = \sqrt{(m_0^2 + m_1^2)}$
н142О	-	-	-	221442.64	3514478.39	-	Метод спутниковых геодезических измерений (определений)	$Mt = \sqrt{(m_0^2 + m_1^2)}$
н143О	-	-	-	221439.50	3514478.25	-	Метод спутниковых геодезических измерений (определений)	$Mt = \sqrt{(m_0^2 + m_1^2)}$
н144О	-	-	-	221439.40	3514480.47	-	Метод спутниковых геодезических измерений (определений)	$Mt = \sqrt{(m_0^2 + m_1^2)}$
н145О	-	-	-	221432.59	3514480.18	-	Метод спутниковых геодезических измерений (определений)	$Mt = \sqrt{(m_0^2 + m_1^2)}$
н146О	-	-	-	221432.80	3514473.95	-	Метод спутниковых геодезических измерений (определений)	$Mt = \sqrt{(m_0^2 + m_1^2)}$
н141О	-	-	-	221442.77	3514474.39	-	Метод спутниковых геодезических измерений (определений)	$Mt = \sqrt{(m_0^2 + m_1^2)}$

2. Сведения о характеристиках объекта недвижимости с кадастровым номером : 72:25:0104004:551 :

№ п/п	Наименование характеристики	Значение характеристики
1	2	3
1.	Вид объекта недвижимости	здание

2. Сведения о характеристиках объекта недвижимости с кадастровым номером : 72:25:0104004:551 :

№ п/п	Наименование характеристики	Значение характеристики
1	2	3
2.	Ранее присвоенный государственный учетный номер (инвентарный) здания, сооружения, объекта незавершенного строительства	-
3.	Кадастровый номер земельного участка (земельных участков), в границах которого (которых) расположены здание, сооружение, объект незавершенного строительства	72:25:0104004:377
4.	Уникальный учетный номер кадастрового квартала, в границах которого расположены здание, сооружение, объект незавершенного строительства	72:25:0104004
5.	Адрес здания, сооружения, объекта незавершенного строительства	-
5.1.	Сведения о местоположении здания, сооружения, объекта незавершенного строительства (при отсутствии адреса) в структурированном в соответствии с федеральной информационной адресной системой виде	Российская Федерация, 627756, Тюменская область, город Ишим, улица Карасульская, дом 128
5.2.	Дополнительные сведения о местоположении	-
6.	Иные сведения	-

3. Пояснения к сведениям об объекте недвижимости с кадастровым номером 72:25:0104004:551 :

1.	-

Описание местоположения зданий, сооружений, объектов незавершенного строительства на земельном участке

1. Сведения о характерных точках контура объекта недвижимости с кадастровым номером : 72:25:0104004:553 :

Система координат МСК-72, зона 3 **Зона № 3**

Обозначение характерных точек контура	Содержатся в Едином государственном реестре недвижимости			Определены в ходе выполнения комплексных кадастровых работ			Метод определения координат	Формулы, примененные для расчета средней квадратической погрешности определения координат характерных точек (Mt), м, с подставленными в такие формулы значениями и итоговые (вычисленные) значения Mt, м
	Координаты, м		Радиус, м	Координаты, м		Радиус, м		
	X	Y	R	X	Y	R		
1	2	3	4	5	6	7	8	9
н147О	-	-	-	221446.13	3514342.79	-	Метод спутниковых геодезических измерений (определений)	$Mt = \sqrt{(m_0^2 + m_1^2)}$
н148О	-	-	-	221445.95	3514348.27	-	Метод спутниковых геодезических измерений (определений)	$Mt = \sqrt{(m_0^2 + m_1^2)}$
н149О	-	-	-	221436.82	3514348.07	-	Метод спутниковых геодезических измерений (определений)	$Mt = \sqrt{(m_0^2 + m_1^2)}$
н150О	-	-	-	221436.94	3514342.58	-	Метод спутниковых геодезических измерений (определений)	$Mt = \sqrt{(m_0^2 + m_1^2)}$
н147О	-	-	-	221446.13	3514342.79	-	Метод спутниковых геодезических измерений (определений)	$Mt = \sqrt{(m_0^2 + m_1^2)}$

2. Сведения о характеристиках объекта недвижимости с кадастровым номером : 72:25:0104004:553 :

№ п/п	Наименование характеристики	Значение характеристики
1	2	3
1.	Вид объекта недвижимости	здание
2.	Ранее присвоенный государственный учетный номер (инвентарный) здания, сооружения, объекта незавершенного строительства	-
3.	Кадастровый номер земельного участка (земельных участков), в границах которого (которых) расположены здание, сооружение, объект незавершенного строительства	72:25:0104004:371
4.	Уникальный учетный номер кадастрового квартала, в границах которого расположены здание, сооружение, объект незавершенного строительства	72:25:0104004
5.	Адрес здания, сооружения, объекта незавершенного строительства	-

2. Сведения о характеристиках объекта недвижимости с кадастровым номером : 72:25:0104004:553 :

№ п/п	Наименование характеристики	Значение характеристики
1	2	3
5.1.	Сведения о местоположении здания, сооружения, объекта незавершенного строительства (при отсутствии адреса) в структурированном в соответствии с федеральной информационной адресной системой виде	Российская Федерация, 627756, Тюменская область, город Ишим, улица Карасульская, дом 114
5.2.	Дополнительные сведения о местоположении	-
6.	Иные сведения	-

3. Пояснения к сведениям об объекте недвижимости с кадастровым номером 72:25:0104004:553 :

1.	-

Описание местоположения зданий, сооружений, объектов незавершенного строительства на земельном участке

1. Сведения о характерных точках контура объекта недвижимости с кадастровым номером : 72:25:0104004:555 :

Система координат МСК-72, зона 3 **Зона № 3**

Обозначение характерных точек контура	Содержатся в Едином государственном реестре недвижимости			Определены в ходе выполнения комплексных кадастровых работ			Метод определения координат	Формулы, примененные для расчета средней квадратической погрешности определения координат характерных точек (Mt), м, с подставленными в такие формулы значениями и итоговые (вычисленные) значения Mt, м
	Координаты, м		Радиус, м	Координаты, м		Радиус, м		
	X	Y	R	X	Y	R		
1	2	3	4	5	6	7	8	9
н151О	-	-	-	221443.33	3514289.65	-	-	-
н152О	-	-	-	221444.25	3514296.27	-	Метод спутниковых геодезических измерений (определений)	$Mt = \sqrt{(m_0^2 + m_1^2)}$
н153О	-	-	-	221436.29	3514297.57	-	Метод спутниковых геодезических измерений (определений)	$Mt = \sqrt{(m_0^2 + m_1^2)}$
н154О	-	-	-	221435.40	3514290.86	-	Метод спутниковых геодезических измерений (определений)	$Mt = \sqrt{(m_0^2 + m_1^2)}$
н151О	-	-	-	221443.33	3514289.65	-	-	-

2. Сведения о характеристиках объекта недвижимости с кадастровым номером : 72:25:0104004:555 :

№ п/п	Наименование характеристики	Значение характеристики
1	2	3
1.	Вид объекта недвижимости	здание
2.	Ранее присвоенный государственный учетный номер (инвентарный) здания, сооружения, объекта незавершенного строительства	-
3.	Кадастровый номер земельного участка (земельных участков), в границах которого (которых) расположены здание, сооружение, объект незавершенного строительства	72:25:0104004:102
4.	Уникальный учетный номер кадастрового квартала, в границах которого расположены здание, сооружение, объект незавершенного строительства	72:25:0104004
5.	Адрес здания, сооружения, объекта незавершенного строительства	-
5.1.	Сведения о местоположении здания, сооружения, объекта незавершенного строительства (при отсутствии адреса) в структурированном в соответствии с федеральной информационной адресной системой виде	Российская Федерация, 627756, Тюменская область, город Ишим, улица Карасульская, дом 110
5.2.	Дополнительные сведения о местоположении	-

2. Сведения о характеристиках объекта недвижимости
с кадастровым номером : 72:25:0104004:555 :

№ п/п	Наименование характеристики	Значение характеристики
1	2	3
6.	Иные сведения	-

3. Пояснения к сведениям об объекте недвижимости с кадастровым номером 72:25:0104004:555 :

1.	-

Описание местоположения зданий, сооружений, объектов незавершенного строительства на земельном участке

1. Сведения о характерных точках контура объекта недвижимости с кадастровым номером : 72:25:0104004:556 :

Система координат МСК-72, зона 3 **Зона № 3**

Обозначение характерных точек контура	Содержатся в Едином государственном реестре недвижимости			Определены в ходе выполнения комплексных кадастровых работ			Метод определения координат	Формулы, примененные для расчета средней квадратической погрешности определения координат характерных точек (Mt), м, с подставленными в такие формулы значениями и итоговые (вычисленные) значения Mt, м
	Координаты, м		Радиус, м	Координаты, м		Радиус, м		
	X	Y	R	X	Y	R		
1	2	3	4	5	6	7	8	9
н155О	-	-	-	221486.09	3514329.41	-	Метод спутниковых геодезических измерений (определений)	$Mt = \sqrt{(m_0^2 + m_1^2)}$
н156О	-	-	-	221485.95	3514334.69	-	Метод спутниковых геодезических измерений (определений)	$Mt = \sqrt{(m_0^2 + m_1^2)}$
н157О	-	-	-	221483.79	3514334.66	-	Метод спутниковых геодезических измерений (определений)	$Mt = \sqrt{(m_0^2 + m_1^2)}$
н158О	-	-	-	221483.65	3514339.74	-	Метод спутниковых геодезических измерений (определений)	$Mt = \sqrt{(m_0^2 + m_1^2)}$
н159О	-	-	-	221476.13	3514339.60	-	Метод спутниковых геодезических измерений (определений)	$Mt = \sqrt{(m_0^2 + m_1^2)}$
н160О	-	-	-	221476.27	3514329.16	-	Метод спутниковых геодезических измерений (определений)	$Mt = \sqrt{(m_0^2 + m_1^2)}$
н155О	-	-	-	221486.09	3514329.41	-	Метод спутниковых геодезических измерений (определений)	$Mt = \sqrt{(m_0^2 + m_1^2)}$

2. Сведения о характеристиках объекта недвижимости с кадастровым номером : 72:25:0104004:556 :

№ п/п	Наименование характеристики	Значение характеристики
1	2	3
1.	Вид объекта недвижимости	здание

2. Сведения о характеристиках объекта недвижимости с кадастровым номером : 72:25:0104004:556 :

№ п/п	Наименование характеристики	Значение характеристики
1	2	3
2.	Ранее присвоенный государственный учетный номер (инвентарный) здания, сооружения, объекта незавершенного строительства	-
3.	Кадастровый номер земельного участка (земельных участков), в границах которого (которых) расположены здание, сооружение, объект незавершенного строительства	72:25:0104004:368
4.	Уникальный учетный номер кадастрового квартала, в границах которого расположены здание, сооружение, объект незавершенного строительства	72:25:0104004
5.	Адрес здания, сооружения, объекта незавершенного строительства	-
5.1.	Сведения о местоположении здания, сооружения, объекта незавершенного строительства (при отсутствии адреса) в структурированном в соответствии с федеральной информационной адресной системой виде	Российская Федерация, 627756, Тюменская область, город Ишим, улица Карасульская, дом 129
5.2.	Дополнительные сведения о местоположении	-
6.	Иные сведения	-

3. Пояснения к сведениям об объекте недвижимости с кадастровым номером 72:25:0104004:556 :

1.	-

Описание местоположения зданий, сооружений, объектов незавершенного строительства на земельном участке

1. Сведения о характерных точках контура объекта недвижимости с кадастровым номером : 72:25:0104004:558 :

Система координат МСК-72, зона 3 **Зона № 3**

Обозначение характерных точек контура	Содержатся в Едином государственном реестре недвижимости			Определены в ходе выполнения комплексных кадастровых работ			Метод определения координат	Формулы, примененные для расчета средней квадратической погрешности определения координат характерных точек (Mt), м, с подставленными в такие формулы значениями и итоговые (вычисленные) значения Mt, м
	Координаты, м		Радиус, м	Координаты, м		Радиус, м		
	X	Y	R	X	Y	R		
1	2	3	4	5	6	7	8	9
н161О	-	-	-	221443.76	3514414.26	-	Метод спутниковых геодезических измерений (определений)	$Mt = \sqrt{(m_0^2 + m_1^2)}$
н162О	-	-	-	221443.56	3514422.30	-	Метод спутниковых геодезических измерений (определений)	$Mt = \sqrt{(m_0^2 + m_1^2)}$
н163О	-	-	-	221435.76	3514422.09	-	Метод спутниковых геодезических измерений (определений)	$Mt = \sqrt{(m_0^2 + m_1^2)}$
н164О	-	-	-	221435.97	3514414.10	-	Метод спутниковых геодезических измерений (определений)	$Mt = \sqrt{(m_0^2 + m_1^2)}$
н161О	-	-	-	221443.76	3514414.26	-	Метод спутниковых геодезических измерений (определений)	$Mt = \sqrt{(m_0^2 + m_1^2)}$

2. Сведения о характеристиках объекта недвижимости с кадастровым номером : 72:25:0104004:558 :

№ п/п	Наименование характеристики	Значение характеристики
1	2	3
1.	Вид объекта недвижимости	здание
2.	Ранее присвоенный государственный учетный номер (инвентарный) здания, сооружения, объекта незавершенного строительства	-
3.	Кадастровый номер земельного участка (земельных участков), в границах которого (которых) расположены здание, сооружение, объект незавершенного строительства	72:25:0104004:375
4.	Уникальный учетный номер кадастрового квартала, в границах которого расположены здание, сооружение, объект незавершенного строительства	72:25:0104004
5.	Адрес здания, сооружения, объекта незавершенного строительства	-

2. Сведения о характеристиках объекта недвижимости с кадастровым номером : 72:25:0104004:558 :

№ п/п	Наименование характеристики	Значение характеристики
1	2	3
5.1.	Сведения о местоположении здания, сооружения, объекта незавершенного строительства (при отсутствии адреса) в структурированном в соответствии с федеральной информационной адресной системой виде	Российская Федерация, 627756, Тюменская область, город Ишим, улица Карасульская, дом 122
5.2.	Дополнительные сведения о местоположении	-
6.	Иные сведения	-

3. Пояснения к сведениям об объекте недвижимости с кадастровым номером 72:25:0104004:558 :

1.	-

Описание местоположения зданий, сооружений, объектов незавершенного строительства на земельном участке

1. Сведения о характерных точках контура объекта недвижимости с кадастровым номером : 72:25:0104004:559 :

Система координат МСК-72, зона 3 **Зона № 3**

Обозначение характерных точек контура	Содержатся в Едином государственном реестре недвижимости			Определены в ходе выполнения комплексных кадастровых работ			Метод определения координат	Формулы, примененные для расчета средней квадратической погрешности определения координат характерных точек (Mt), м, с подставленными в такие формулы значениями и итоговые (вычисленные) значения Mt, м
	Координаты, м		Радиус, м	Координаты, м		Радиус, м		
	X	Y	R	X	Y	R		
1	2	3	4	5	6	7	8	9
н165О	-	-	-	221418.81	3514448.58	-	-	-
н166О	-	-	-	221424.71	3514449.03	-	-	-
н167О	-	-	-	221443.60	3514449.42	-	-	-
н168О	-	-	-	221443.31	3514458.31	-	Метод спутниковых геодезических измерений (определений)	$Mt = \sqrt{(m_0^2 + m_1^2)}$
н169О	-	-	-	221442.94	3514469.51	-	-	-
н170О	-	-	-	221418.01	3514468.44	-	-	-
н171О	-	-	-	221418.15	3514462.65	-	-	-
н172О	-	-	-	221418.39	3514455.35	-	-	-
н165О	-	-	-	221418.81	3514448.58	-	-	-

2. Сведения о характеристиках объекта недвижимости с кадастровым номером : 72:25:0104004:559 :

№ п/п	Наименование характеристики	Значение характеристики
1	2	3
1.	Вид объекта недвижимости	здание
2.	Ранее присвоенный государственный учетный номер (инвентарный) здания, сооружения, объекта незавершенного строительства	-
3.	Кадастровый номер земельного участка (земельных участков), в границах которого (которых) расположены здание, сооружение, объект незавершенного строительства	72:25:0104004:376
4.	Уникальный учетный номер кадастрового квартала, в границах которого расположены здание, сооружение, объект незавершенного строительства	72:25:0104004
5.	Адрес здания, сооружения, объекта незавершенного строительства	-
5.1.	Сведения о местоположении здания, сооружения, объекта незавершенного строительства (при отсутствии адреса) в структурированном в соответствии с федеральной информационной адресной системой виде	Российская Федерация, 627756, Тюменская область, город Ишим, улица Карасульская, дом 126
5.2.	Дополнительные сведения о местоположении	-
6.	Иные сведения	-

3. Пояснения к сведениям об объекте недвижимости с кадастровым номером 72:25:0104004:559 :	
1.	-

Описание местоположения зданий, сооружений, объектов незавершенного строительства на земельном участке

1. Сведения о характерных точках контура объекта недвижимости с кадастровым номером : 72:25:0104004:564 :

Система координат МСК-72, зона 3 **Зона № 3**

Обозначение характерных точек контура	Содержатся в Едином государственном реестре недвижимости			Определены в ходе выполнения комплексных кадастровых работ			Метод определения координат	Формулы, примененные для расчета средней квадратической погрешности определения координат характерных точек (Mt), м, с подставленными в такие формулы значениями и итоговые (вычисленные) значения Mt, м
	Координаты, м		Радиус, м	Координаты, м		Радиус, м		
	X	Y	R	X	Y	R		
1	2	3	4	5	6	7	8	9
н173О	-	-	-	221481.14	3514386.80	-	Метод спутниковых геодезических измерений (определений)	$Mt = \sqrt{(m_0^2 + m_1^2)}$
н174О	-	-	-	221481.07	3514389.75	-	Метод спутниковых геодезических измерений (определений)	$Mt = \sqrt{(m_0^2 + m_1^2)}$
н175О	-	-	-	221479.80	3514389.75	-	Метод спутниковых геодезических измерений (определений)	$Mt = \sqrt{(m_0^2 + m_1^2)}$
н176О	-	-	-	221479.77	3514394.67	-	Метод спутниковых геодезических измерений (определений)	$Mt = \sqrt{(m_0^2 + m_1^2)}$
н177О	-	-	-	221474.20	3514394.66	-	Метод спутниковых геодезических измерений (определений)	$Mt = \sqrt{(m_0^2 + m_1^2)}$
н178О	-	-	-	221474.24	3514386.74	-	Метод спутниковых геодезических измерений (определений)	$Mt = \sqrt{(m_0^2 + m_1^2)}$
н173О	-	-	-	221481.14	3514386.80	-	Метод спутниковых геодезических измерений (определений)	$Mt = \sqrt{(m_0^2 + m_1^2)}$

2. Сведения о характеристиках объекта недвижимости с кадастровым номером : 72:25:0104004:564 :

№ п/п	Наименование характеристики	Значение характеристики
1	2	3
1.	Вид объекта недвижимости	здание

2. Сведения о характеристиках объекта недвижимости с кадастровым номером : 72:25:0104004:564 :

№ п/п	Наименование характеристики	Значение характеристики
1	2	3
2.	Ранее присвоенный государственный учетный номер (инвентарный) здания, сооружения, объекта незавершенного строительства	-
3.	Кадастровый номер земельного участка (земельных участков), в границах которого (которых) расположены здание, сооружение, объект незавершенного строительства	72:25:0104004:62
4.	Уникальный учетный номер кадастрового квартала, в границах которого расположены здание, сооружение, объект незавершенного строительства	72:25:0104004
5.	Адрес здания, сооружения, объекта незавершенного строительства	-
5.1.	Сведения о местоположении здания, сооружения, объекта незавершенного строительства (при отсутствии адреса) в структурированном в соответствии с федеральной информационной адресной системой виде	Российская Федерация, 627756, Тюменская область, город Ишим, улица Карасульская, дом 135
5.2.	Дополнительные сведения о местоположении	-
6.	Иные сведения	-

3. Пояснения к сведениям об объекте недвижимости с кадастровым номером 72:25:0104004:564 :

1.	-

Описание местоположения зданий, сооружений, объектов незавершенного строительства на земельном участке

1. Сведения о характерных точках контура объекта недвижимости с кадастровым номером : 72:25:0104004:566 :

Система координат МСК-72, зона 3 **Зона № 3**

Обозначение характерных точек контура	Содержатся в Едином государственном реестре недвижимости			Определены в ходе выполнения комплексных кадастровых работ			Метод определения координат	Формулы, примененные для расчета средней квадратической погрешности определения координат характерных точек (Mt), м, с подставленными в такие формулы значениями и итоговые (вычисленные) значения Mt, м
	Координаты, м		Радиус, м	Координаты, м		Радиус, м		
	X	Y	R	X	Y	R		
1	2	3	4	5	6	7	8	9
н179О	-	-	-	221441.41	3514519.54	-	Метод спутниковых геодезических измерений (определений)	$Mt = \sqrt{(m_0^2 + m_1^2)}$
н180О	-	-	-	221441.29	3514524.61	-	Метод спутниковых геодезических измерений (определений)	$Mt = \sqrt{(m_0^2 + m_1^2)}$
н181О	-	-	-	221432.51	3514524.45	-	Метод спутниковых геодезических измерений (определений)	$Mt = \sqrt{(m_0^2 + m_1^2)}$
н182О	-	-	-	221432.65	3514519.30	-	Метод спутниковых геодезических измерений (определений)	$Mt = \sqrt{(m_0^2 + m_1^2)}$
н179О	-	-	-	221441.41	3514519.54	-	Метод спутниковых геодезических измерений (определений)	$Mt = \sqrt{(m_0^2 + m_1^2)}$

2. Сведения о характеристиках объекта недвижимости с кадастровым номером : 72:25:0104004:566 :

№ п/п	Наименование характеристики	Значение характеристики
1	2	3
1.	Вид объекта недвижимости	здание
2.	Ранее присвоенный государственный учетный номер (инвентарный) здания, сооружения, объекта незавершенного строительства	-
3.	Кадастровый номер земельного участка (земельных участков), в границах которого (которых) расположены здание, сооружение, объект незавершенного строительства	72:25:0104004:379
4.	Уникальный учетный номер кадастрового квартала, в границах которого расположены здание, сооружение, объект незавершенного строительства	72:25:0104004
5.	Адрес здания, сооружения, объекта незавершенного строительства	-

2. Сведения о характеристиках объекта недвижимости с кадастровым номером : 72:25:0104004:566 :

№ п/п	Наименование характеристики	Значение характеристики
1	2	3
5.1.	Сведения о местоположении здания, сооружения, объекта незавершенного строительства (при отсутствии адреса) в структурированном в соответствии с федеральной информационной адресной системой виде	Российская Федерация, 627756, Тюменская область, город Ишим, улица Карасульская, дом 132
5.2.	Дополнительные сведения о местоположении	-
6.	Иные сведения	-

3. Пояснения к сведениям об объекте недвижимости с кадастровым номером 72:25:0104004:566 :

1.	-

Описание местоположения зданий, сооружений, объектов незавершенного строительства на земельном участке

1. Сведения о характерных точках контура объекта недвижимости с кадастровым номером : 72:25:0104004:577 :

Система координат МСК-72, зона 3 **Зона № 3**

Обозначение характерных точек контура	Содержатся в Едином государственном реестре недвижимости			Определены в ходе выполнения комплексных кадастровых работ			Метод определения координат	Формулы, примененные для расчета средней квадратической погрешности определения координат характерных точек (Mt), м, с подставленными в такие формулы значениями и итоговые (вычисленные) значения Mt, м
	Координаты, м		Радиус, м	Координаты, м		Радиус, м		
	X	Y	R	X	Y	R		
1	2	3	4	5	6	7	8	9
н183О	-	-	-	221557.57	3514444.45	-	Метод спутниковых геодезических измерений (определений)	$Mt = \sqrt{(m_0^2 + m_1^2)}$
н184О	-	-	-	221557.00	3514452.66	-	Метод спутниковых геодезических измерений (определений)	$Mt = \sqrt{(m_0^2 + m_1^2)}$
н185О	-	-	-	221544.08	3514451.77	-	Метод спутниковых геодезических измерений (определений)	$Mt = \sqrt{(m_0^2 + m_1^2)}$
н186О	-	-	-	221544.33	3514448.22	-	Метод спутниковых геодезических измерений (определений)	$Mt = \sqrt{(m_0^2 + m_1^2)}$
н187О	-	-	-	221549.56	3514448.60	-	Метод спутниковых геодезических измерений (определений)	$Mt = \sqrt{(m_0^2 + m_1^2)}$
н188О	-	-	-	221549.88	3514443.92	-	Метод спутниковых геодезических измерений (определений)	$Mt = \sqrt{(m_0^2 + m_1^2)}$
н183О	-	-	-	221557.57	3514444.45	-	Метод спутниковых геодезических измерений (определений)	$Mt = \sqrt{(m_0^2 + m_1^2)}$

2. Сведения о характеристиках объекта недвижимости с кадастровым номером : 72:25:0104004:577 :

№ п/п	Наименование характеристики	Значение характеристики
1	2	3
1.	Вид объекта недвижимости	здание

2. Сведения о характеристиках объекта недвижимости с кадастровым номером : 72:25:0104004:577 :

№ п/п	Наименование характеристики	Значение характеристики
1	2	3
2.	Ранее присвоенный государственный учетный номер (инвентарный) здания, сооружения, объекта незавершенного строительства	-
3.	Кадастровый номер земельного участка (земельных участков), в границах которого (которых) расположены здание, сооружение, объект незавершенного строительства	72:25:0104004:80
4.	Уникальный учетный номер кадастрового квартала, в границах которого расположены здание, сооружение, объект незавершенного строительства	72:25:0104004
5.	Адрес здания, сооружения, объекта незавершенного строительства	-
5.1.	Сведения о местоположении здания, сооружения, объекта незавершенного строительства (при отсутствии адреса) в структурированном в соответствии с федеральной информационной адресной системой виде	Российская Федерация, Тюменская область, город Ишим, улица Интернациональная, дом 80
5.2.	Дополнительные сведения о местоположении	-
6.	Иные сведения	-

3. Пояснения к сведениям об объекте недвижимости с кадастровым номером 72:25:0104004:577 :

1.	-

Описание местоположения зданий, сооружений, объектов незавершенного строительства на земельном участке

1. Сведения о характерных точках контура объекта недвижимости с кадастровым номером : 72:25:0104004:578 :

Система координат МСК-72, зона 3 **Зона № 3**

Обозначение характерных точек контура	Содержатся в Едином государственном реестре недвижимости			Определены в ходе выполнения комплексных кадастровых работ			Метод определения координат	Формулы, примененные для расчета средней квадратической погрешности определения координат характерных точек (Mt), м, с подставленными в такие формулы значениями и итоговые (вычисленные) значения Mt, м
	Координаты, м		Радиус, м	Координаты, м		Радиус, м		
	X	Y	R	X	Y	R		
1	2	3	4	5	6	7	8	9
н189О	-	-	-	221593.88	3514577.82	-	Метод спутниковых геодезических измерений (определений)	$Mt = \sqrt{(m_0^2 + m_1^2)}$
н190О	-	-	-	221593.72	3514583.72	-	Метод спутниковых геодезических измерений (определений)	$Mt = \sqrt{(m_0^2 + m_1^2)}$
н191О	-	-	-	221586.05	3514583.48	-	Метод спутниковых геодезических измерений (определений)	$Mt = \sqrt{(m_0^2 + m_1^2)}$
н192О	-	-	-	221586.21	3514577.56	-	Метод спутниковых геодезических измерений (определений)	$Mt = \sqrt{(m_0^2 + m_1^2)}$
н189О	-	-	-	221593.88	3514577.82	-	Метод спутниковых геодезических измерений (определений)	$Mt = \sqrt{(m_0^2 + m_1^2)}$

2. Сведения о характеристиках объекта недвижимости с кадастровым номером : 72:25:0104004:578 :

№ п/п	Наименование характеристики	Значение характеристики
1	2	3
1.	Вид объекта недвижимости	здание
2.	Ранее присвоенный государственный учетный номер (инвентарный) здания, сооружения, объекта незавершенного строительства	-
3.	Кадастровый номер земельного участка (земельных участков), в границах которого (которых) расположены здание, сооружение, объект незавершенного строительства	72:25:0104004:146
4.	Уникальный учетный номер кадастрового квартала, в границах которого расположены здание, сооружение, объект незавершенного строительства	72:25:0104004
5.	Адрес здания, сооружения, объекта незавершенного строительства	-

2. Сведения о характеристиках объекта недвижимости с кадастровым номером : 72:25:0104004:578 :

№ п/п	Наименование характеристики	Значение характеристики
1	2	3
5.1.	Сведения о местоположении здания, сооружения, объекта незавершенного строительства (при отсутствии адреса) в структурированном в соответствии с федеральной информационной адресной системой виде	Российская Федерация, Тюменская область, город Ишим, улица Интернациональная, дом 97
5.2.	Дополнительные сведения о местоположении	-
6.	Иные сведения	-

3. Пояснения к сведениям об объекте недвижимости с кадастровым номером 72:25:0104004:578 :

1.	-

Описание местоположения зданий, сооружений, объектов незавершенного строительства на земельном участке

1. Сведения о характерных точках контура объекта недвижимости с кадастровым номером : 72:25:0104004:579 :

Система координат МСК-72, зона 3 **Зона № 3**

Обозначение характерных точек контура	Содержатся в Едином государственном реестре недвижимости			Определены в ходе выполнения комплексных кадастровых работ			Метод определения координат	Формулы, примененные для расчета средней квадратической погрешности определения координат характерных точек (Mt), м, с подставленными в такие формулы значениями и итоговые (вычисленные) значения Mt, м
	Координаты, м		Радиус, м	Координаты, м		Радиус, м		
	X	Y	R	X	Y	R		
1	2	3	4	5	6	7	8	9
н193О	-	-	-	221445.14	3514379.12	-	Метод спутниковых геодезических измерений (определений)	$Mt = \sqrt{(m_0^2 + m_1^2)}$
н194О	-	-	-	221444.93	3514387.35	-	Метод спутниковых геодезических измерений (определений)	$Mt = \sqrt{(m_0^2 + m_1^2)}$
н195О	-	-	-	221435.50	3514387.05	-	Метод спутниковых геодезических измерений (определений)	$Mt = \sqrt{(m_0^2 + m_1^2)}$
н196О	-	-	-	221435.73	3514378.87	-	Метод спутниковых геодезических измерений (определений)	$Mt = \sqrt{(m_0^2 + m_1^2)}$
н193О	-	-	-	221445.14	3514379.12	-	Метод спутниковых геодезических измерений (определений)	$Mt = \sqrt{(m_0^2 + m_1^2)}$

2. Сведения о характеристиках объекта недвижимости с кадастровым номером : 72:25:0104004:579 :

№ п/п	Наименование характеристики	Значение характеристики
1	2	3
1.	Вид объекта недвижимости	здание
2.	Ранее присвоенный государственный учетный номер (инвентарный) здания, сооружения, объекта незавершенного строительства	-
3.	Кадастровый номер земельного участка (земельных участков), в границах которого (которых) расположены здание, сооружение, объект незавершенного строительства	72:25:0104004:373
4.	Уникальный учетный номер кадастрового квартала, в границах которого расположены здание, сооружение, объект незавершенного строительства	72:25:0104004
5.	Адрес здания, сооружения, объекта незавершенного строительства	-

2. Сведения о характеристиках объекта недвижимости с кадастровым номером : 72:25:0104004:579 :

№ п/п	Наименование характеристики	Значение характеристики
1	2	3
5.1.	Сведения о местоположении здания, сооружения, объекта незавершенного строительства (при отсутствии адреса) в структурированном в соответствии с федеральной информационной адресной системой виде	Российская Федерация, 627756, Тюменская область, город Ишим, улица Карасульская, дом 118
5.2.	Дополнительные сведения о местоположении	-
6.	Иные сведения	-

3. Пояснения к сведениям об объекте недвижимости с кадастровым номером 72:25:0104004:579 :

1.	-

Описание местоположения зданий, сооружений, объектов незавершенного строительства на земельном участке

1. Сведения о характерных точках контура объекта недвижимости с кадастровым номером : 72:25:0104004:581 :

Система координат МСК-72, зона 3 **Зона № 3**

Обозначение характерных точек контура	Содержатся в Едином государственном реестре недвижимости			Определены в ходе выполнения комплексных кадастровых работ			Метод определения координат	Формулы, примененные для расчета средней квадратической погрешности определения координат характерных точек (Mt), м, с подставленными в такие формулы значениями и итоговые (вычисленные) значения Mt, м
	Координаты, м		Радиус, м	Координаты, м		Радиус, м		
	X	Y	R	X	Y	R		
1	2	3	4	5	6	7	8	9
н197О	-	-	-	221484.17	3514352.03	-	Метод спутниковых геодезических измерений (определений)	$Mt = \sqrt{(m_0^2 + m_1^2)}$
н198О	-	-	-	221483.89	3514360.20	-	Метод спутниковых геодезических измерений (определений)	$Mt = \sqrt{(m_0^2 + m_1^2)}$
н199О	-	-	-	221475.72	3514359.99	-	Метод спутниковых геодезических измерений (определений)	$Mt = \sqrt{(m_0^2 + m_1^2)}$
н200О	-	-	-	221476.00	3514351.79	-	Метод спутниковых геодезических измерений (определений)	$Mt = \sqrt{(m_0^2 + m_1^2)}$
н197О	-	-	-	221484.17	3514352.03	-	Метод спутниковых геодезических измерений (определений)	$Mt = \sqrt{(m_0^2 + m_1^2)}$

2. Сведения о характеристиках объекта недвижимости с кадастровым номером : 72:25:0104004:581 :

№ п/п	Наименование характеристики	Значение характеристики
1	2	3
1.	Вид объекта недвижимости	здание
2.	Ранее присвоенный государственный учетный номер (инвентарный) здания, сооружения, объекта незавершенного строительства	-
3.	Кадастровый номер земельного участка (земельных участков), в границах которого (которых) расположены здание, сооружение, объект незавершенного строительства	72:25:0104004:367
4.	Уникальный учетный номер кадастрового квартала, в границах которого расположены здание, сооружение, объект незавершенного строительства	72:25:0104004
5.	Адрес здания, сооружения, объекта незавершенного строительства	-

2. Сведения о характеристиках объекта недвижимости с кадастровым номером : 72:25:0104004:581 :

№ п/п	Наименование характеристики	Значение характеристики
1	2	3
5.1.	Сведения о местоположении здания, сооружения, объекта незавершенного строительства (при отсутствии адреса) в структурированном в соответствии с федеральной информационной адресной системой виде	Российская Федерация, 627756, Тюменская область, город Ишим, улица Карасульская, дом 131
5.2.	Дополнительные сведения о местоположении	-
6.	Иные сведения	-

3. Пояснения к сведениям об объекте недвижимости с кадастровым номером 72:25:0104004:581 :

1.	-

Описание местоположения зданий, сооружений, объектов незавершенного строительства на земельном участке

1. Сведения о характерных точках контура объекта недвижимости с кадастровым номером : 72:25:0104004:582 :

Система координат МСК-72, зона 3 **Зона № 3**

Обозначение характерных точек контура	Содержатся в Едином государственном реестре недвижимости			Определены в ходе выполнения комплексных кадастровых работ			Метод определения координат	Формулы, примененные для расчета средней квадратической погрешности определения координат характерных точек (Mt), м, с подставленными в такие формулы значениями и итоговые (вычисленные) значения Mt, м
	Координаты, м		Радиус, м	Координаты, м		Радиус, м		
	X	Y	R	X	Y	R		
1	2	3	4	5	6	7	8	9
н201О	-	-	-	221481.50	3514483.71	-	Метод спутниковых геодезических измерений (определений)	$Mt = \sqrt{(m_0^2 + m_1^2)}$
н202О	-	-	-	221481.25	3514494.97	-	Метод спутниковых геодезических измерений (определений)	$Mt = \sqrt{(m_0^2 + m_1^2)}$
н203О	-	-	-	221471.00	3514494.90	-	Метод спутниковых геодезических измерений (определений)	$Mt = \sqrt{(m_0^2 + m_1^2)}$
н204О	-	-	-	221471.37	3514483.61	-	Метод спутниковых геодезических измерений (определений)	$Mt = \sqrt{(m_0^2 + m_1^2)}$
н201О	-	-	-	221481.50	3514483.71	-	Метод спутниковых геодезических измерений (определений)	$Mt = \sqrt{(m_0^2 + m_1^2)}$

2. Сведения о характеристиках объекта недвижимости с кадастровым номером : 72:25:0104004:582 :

№ п/п	Наименование характеристики	Значение характеристики
1	2	3
1.	Вид объекта недвижимости	здание
2.	Ранее присвоенный государственный учетный номер (инвентарный) здания, сооружения, объекта незавершенного строительства	-
3.	Кадастровый номер земельного участка (земельных участков), в границах которого (которых) расположены здание, сооружение, объект незавершенного строительства	72:25:0104004:488
4.	Уникальный учетный номер кадастрового квартала, в границах которого расположены здание, сооружение, объект незавершенного строительства	72:25:0104004
5.	Адрес здания, сооружения, объекта незавершенного строительства	-

2. Сведения о характеристиках объекта недвижимости с кадастровым номером : 72:25:0104004:582 :

№ п/п	Наименование характеристики	Значение характеристики
1	2	3
5.1.	Сведения о местоположении здания, сооружения, объекта незавершенного строительства (при отсутствии адреса) в структурированном в соответствии с федеральной информационной адресной системой виде	Российская Федерация, 627756, Тюменская область, город Ишим, улица Карасульская, дом 143
5.2.	Дополнительные сведения о местоположении	-
6.	Иные сведения	-

3. Пояснения к сведениям об объекте недвижимости с кадастровым номером 72:25:0104004:582 :

1.	-

Описание местоположения зданий, сооружений, объектов незавершенного строительства на земельном участке

1. Сведения о характерных точках контура объекта недвижимости с кадастровым номером : 72:25:0104004:586 :

Система координат CS 7203 **Зона № 0**

Обозначение характерных точек контура	Содержатся в Едином государственном реестре недвижимости			Определены в ходе выполнения комплексных кадастровых работ			Метод определения координат	Формулы, примененные для расчета средней квадратической погрешности определения координат характерных точек (Mt), м, с подставленными в такие формулы значениями и итоговые (вычисленные) значения Mt, м
	Координаты, м		Радиус, м	Координаты, м		Радиус, м		
	X	Y	R	X	Y	R		
1	2	3	4	5	6	7	8	9
н205О	-	-	-	221265.44	3514495.40	-	Геодезический метод	$Mt = \sqrt{(m_0^2 + m_1^2)}$
н206О	-	-	-	221265.79	3514485.85	-	Геодезический метод	$Mt = \sqrt{(m_0^2 + m_1^2)}$
н207О	-	-	-	221276.88	3514486.18	-	Геодезический метод	$Mt = \sqrt{(m_0^2 + m_1^2)}$
н208О	-	-	-	221276.65	3514495.44	-	Геодезический метод	$Mt = \sqrt{(m_0^2 + m_1^2)}$
н209О	-	-	-	221265.45	3514495.41	-	Геодезический метод	$Mt = \sqrt{(m_0^2 + m_1^2)}$

2. Сведения о характеристиках объекта недвижимости с кадастровым номером : 72:25:0104004:586 :

№ п/п	Наименование характеристики	Значение характеристики
1	2	3
1.	Вид объекта недвижимости	здание
2.	Ранее присвоенный государственный учетный номер (инвентарный) здания, сооружения, объекта незавершенного строительства	-
3.	Кадастровый номер земельного участка (земельных участков), в границах которого (которых) расположены здание, сооружение, объект незавершенного строительства	72:25:0104004:90
4.	Уникальный учетный номер кадастрового квартала, в границах которого расположены здание, сооружение, объект незавершенного строительства	72:25:0104004
5.	Адрес здания, сооружения, объекта незавершенного строительства	-
5.1.	Сведения о местоположении здания, сооружения, объекта незавершенного строительства (при отсутствии адреса) в структурированном в соответствии с федеральной информационной адресной системой виде	Российская Федерация, 627756, Тюменская область, город Ишим, проезд Артиллерийский, дом 12
5.2.	Дополнительные сведения о местоположении	-
6.	Иные сведения	-

3. Пояснения к сведениям об объекте недвижимости с кадастровым номером 72:25:0104004:586 :

1.	-

Описание местоположения зданий, сооружений, объектов незавершенного строительства на земельном участке

1. Сведения о характерных точках контура объекта недвижимости с кадастровым номером : 72:25:0104004:587 :

Система координат МСК-72, зона 3 **Зона № 3**

Обозначение характерных точек контура	Содержатся в Едином государственном реестре недвижимости			Определены в ходе выполнения комплексных кадастровых работ			Метод определения координат	Формулы, примененные для расчета средней квадратической погрешности определения координат характерных точек (Mt), м, с подставленными в такие формулы значениями и итоговые (вычисленные) значения Mt, м
	Координаты, м		Радиус, м	Координаты, м		Радиус, м		
	X	Y	R	X	Y	R		
1	2	3	4	5	6	7	8	9
н210О	-	-	-	221281.77	3514316.21	-	Метод спутниковых геодезических измерений (определений)	$Mt = \sqrt{(m_0^2 + m_1^2)}$
н211О	-	-	-	221287.28	3514315.40	-	Метод спутниковых геодезических измерений (определений)	$Mt = \sqrt{(m_0^2 + m_1^2)}$
н212О	-	-	-	221288.50	3514323.84	-	Метод спутниковых геодезических измерений (определений)	$Mt = \sqrt{(m_0^2 + m_1^2)}$
н213О	-	-	-	221283.14	3514324.67	-	Метод спутниковых геодезических измерений (определений)	$Mt = \sqrt{(m_0^2 + m_1^2)}$
н214О	-	-	-	221282.90	3514323.48	-	Метод спутниковых геодезических измерений (определений)	$Mt = \sqrt{(m_0^2 + m_1^2)}$
н215О	-	-	-	221281.48	3514323.76	-	Метод спутниковых геодезических измерений (определений)	$Mt = \sqrt{(m_0^2 + m_1^2)}$
н216О	-	-	-	221280.57	3514317.95	-	Метод спутниковых геодезических измерений (определений)	$Mt = \sqrt{(m_0^2 + m_1^2)}$
н217О	-	-	-	221281.99	3514317.74	-	Метод спутниковых геодезических измерений (определений)	$Mt = \sqrt{(m_0^2 + m_1^2)}$
н210О	-	-	-	221281.77	3514316.21	-	Метод спутниковых геодезических измерений (определений)	$Mt = \sqrt{(m_0^2 + m_1^2)}$

2. Сведения о характеристиках объекта недвижимости с кадастровым номером : 72:25:0104004:587 :

№ п/п	Наименование характеристики	Значение характеристики
1	2	3
1.	Вид объекта недвижимости	здание
2.	Ранее присвоенный государственный учетный номер (инвентарный) здания, сооружения, объекта незавершенного строительства	-
3.	Кадастровый номер земельного участка (земельных участков), в границах которого (которых) расположены здание, сооружение, объект незавершенного строительства	72:25:0104004:407
4.	Уникальный учетный номер кадастрового квартала, в границах которого расположены здание, сооружение, объект незавершенного строительства	72:25:0104004
5.	Адрес здания, сооружения, объекта незавершенного строительства	-
5.1.	Сведения о местоположении здания, сооружения, объекта незавершенного строительства (при отсутствии адреса) в структурированном в соответствии с федеральной информационной адресной системой виде	Российская Федерация, 627756, Тюменская область, город Ишим, улица 8-е Марта, дом 38
5.2.	Дополнительные сведения о местоположении	-
6.	Иные сведения	-

3. Пояснения к сведениям об объекте недвижимости с кадастровым номером 72:25:0104004:587 :

1.	-

Описание местоположения зданий, сооружений, объектов незавершенного строительства на земельном участке

1. Сведения о характерных точках контура объекта недвижимости с кадастровым номером : 72:25:0104004:588 :

Система координат МСК-72, зона 3 **Зона № 3**

Обозначение характерных точек контура	Содержатся в Едином государственном реестре недвижимости			Определены в ходе выполнения комплексных кадастровых работ			Метод определения координат	Формулы, примененные для расчета средней квадратической погрешности определения координат характерных точек (Mt), м, с подставленными в такие формулы значениями и итоговые (вычисленные) значения Mt, м
	Координаты, м		Радиус, м	Координаты, м		Радиус, м		
	X	Y	R	X	Y	R		
1	2	3	4	5	6	7	8	9
н218О	-	-	-	221282.52	3514507.97	-	Метод спутниковых геодезических измерений (определений)	$Mt = \sqrt{(m_0^2 + m_1^2)}$
н219О	-	-	-	221282.93	3514499.73	-	Метод спутниковых геодезических измерений (определений)	$Mt = \sqrt{(m_0^2 + m_1^2)}$
н220О	-	-	-	221292.10	3514500.10	-	Метод спутниковых геодезических измерений (определений)	$Mt = \sqrt{(m_0^2 + m_1^2)}$
н221О	-	-	-	221291.67	3514508.49	-	Метод спутниковых геодезических измерений (определений)	$Mt = \sqrt{(m_0^2 + m_1^2)}$
н218О	-	-	-	221282.52	3514507.97	-	Метод спутниковых геодезических измерений (определений)	$Mt = \sqrt{(m_0^2 + m_1^2)}$

2. Сведения о характеристиках объекта недвижимости с кадастровым номером : 72:25:0104004:588 :

№ п/п	Наименование характеристики	Значение характеристики
1	2	3
1.	Вид объекта недвижимости	здание
2.	Ранее присвоенный государственный учетный номер (инвентарный) здания, сооружения, объекта незавершенного строительства	-
3.	Кадастровый номер земельного участка (земельных участков), в границах которого (которых) расположены здание, сооружение, объект незавершенного строительства	72:25:0104004:277
4.	Уникальный учетный номер кадастрового квартала, в границах которого расположены здание, сооружение, объект незавершенного строительства	72:25:0104004
5.	Адрес здания, сооружения, объекта незавершенного строительства	-

2. Сведения о характеристиках объекта недвижимости с кадастровым номером : 72:25:0104004:588 :

№ п/п	Наименование характеристики	Значение характеристики
1	2	3
5.1.	Сведения о местоположении здания, сооружения, объекта незавершенного строительства (при отсутствии адреса) в структурированном в соответствии с федеральной информационной адресной системой виде	Российская Федерация, 627753, Тюменская область, город Ишим, улица Артиллерийская, дом 14
5.2.	Дополнительные сведения о местоположении	-
6.	Иные сведения	-

3. Пояснения к сведениям об объекте недвижимости с кадастровым номером 72:25:0104004:588 :

1.	-

Описание местоположения зданий, сооружений, объектов незавершенного строительства на земельном участке

1. Сведения о характерных точках контура объекта недвижимости с кадастровым номером : 72:25:0104004:589 :

Система координат МСК-72, зона 3 **Зона № 3**

Обозначение характерных точек контура	Содержатся в Едином государственном реестре недвижимости			Определены в ходе выполнения комплексных кадастровых работ			Метод определения координат	Формулы, примененные для расчета средней квадратической погрешности определения координат характерных точек (Mt), м, с подставленными в такие формулы значениями и итоговые (вычисленные) значения Mt, м
	Координаты, м		Радиус, м	Координаты, м		Радиус, м		
	X	Y	R	X	Y	R		
1	2	3	4	5	6	7	8	9
н222О	-	-	-	221264.44	3514576.97	-	Метод спутниковых геодезических измерений (определений)	$Mt = \sqrt{(m_0^2 + m_1^2)}$
н223О	-	-	-	221263.78	3514591.08	-	Метод спутниковых геодезических измерений (определений)	$Mt = \sqrt{(m_0^2 + m_1^2)}$
н224О	-	-	-	221254.65	3514590.76	-	Метод спутниковых геодезических измерений (определений)	$Mt = \sqrt{(m_0^2 + m_1^2)}$
н225О	-	-	-	221255.46	3514576.49	-	Метод спутниковых геодезических измерений (определений)	$Mt = \sqrt{(m_0^2 + m_1^2)}$
н222О	-	-	-	221264.44	3514576.97	-	Метод спутниковых геодезических измерений (определений)	$Mt = \sqrt{(m_0^2 + m_1^2)}$

2. Сведения о характеристиках объекта недвижимости с кадастровым номером : 72:25:0104004:589 :

№ п/п	Наименование характеристики	Значение характеристики
1	2	3
1.	Вид объекта недвижимости	здание
2.	Ранее присвоенный государственный учетный номер (инвентарный) здания, сооружения, объекта незавершенного строительства	-
3.	Кадастровый номер земельного участка (земельных участков), в границах которого (которых) расположены здание, сооружение, объект незавершенного строительства	72:25:0104004:412
4.	Уникальный учетный номер кадастрового квартала, в границах которого расположены здание, сооружение, объект незавершенного строительства	72:25:0104004
5.	Адрес здания, сооружения, объекта незавершенного строительства	-

2. Сведения о характеристиках объекта недвижимости с кадастровым номером : 72:25:0104004:589 :

№ п/п	Наименование характеристики	Значение характеристики
1	2	3
5.1.	Сведения о местоположении здания, сооружения, объекта незавершенного строительства (при отсутствии адреса) в структурированном в соответствии с федеральной информационной адресной системой виде	Российская Федерация, Тюменская область, город Ишим, улица Артиллерийская, дом 39
5.2.	Дополнительные сведения о местоположении	-
6.	Иные сведения	-

3. Пояснения к сведениям об объекте недвижимости с кадастровым номером 72:25:0104004:589 :

1.	-

Описание местоположения зданий, сооружений, объектов незавершенного строительства на земельном участке

1. Сведения о характерных точках контура объекта недвижимости с кадастровым номером : 72:25:0104004:590 :

Система координат МСК-72, зона 3 **Зона № 3**

Обозначение характерных точек контура	Содержатся в Едином государственном реестре недвижимости			Определены в ходе выполнения комплексных кадастровых работ			Метод определения координат	Формулы, примененные для расчета средней квадратической погрешности определения координат характерных точек (Mt), м, с подставленными в такие формулы значениями и итоговые (вычисленные) значения Mt, м
	Координаты, м		Радиус, м	Координаты, м		Радиус, м		
	X	Y	R	X	Y	R		
1	2	3	4	5	6	7	8	9
н226О	-	-	-	221686.41	3514595.88	-	Метод спутниковых геодезических измерений (определений)	$Mt = \sqrt{(m_0^2 + m_1^2)}$
н227О	-	-	-	221684.44	3514607.32	-	Метод спутниковых геодезических измерений (определений)	$Mt = \sqrt{(m_0^2 + m_1^2)}$
н228О	-	-	-	221680.15	3514606.65	-	Метод спутниковых геодезических измерений (определений)	$Mt = \sqrt{(m_0^2 + m_1^2)}$
н229О	-	-	-	221678.75	3514613.95	-	Метод спутниковых геодезических измерений (определений)	$Mt = \sqrt{(m_0^2 + m_1^2)}$
н230О	-	-	-	221670.93	3514612.70	-	Метод спутниковых геодезических измерений (определений)	$Mt = \sqrt{(m_0^2 + m_1^2)}$
н231О	-	-	-	221672.95	3514601.52	-	Метод спутниковых геодезических измерений (определений)	$Mt = \sqrt{(m_0^2 + m_1^2)}$
н232О	-	-	-	221676.52	3514602.09	-	Метод спутниковых геодезических измерений (определений)	$Mt = \sqrt{(m_0^2 + m_1^2)}$
н233О	-	-	-	221677.87	3514594.43	-	Метод спутниковых геодезических измерений (определений)	$Mt = \sqrt{(m_0^2 + m_1^2)}$
н226О	-	-	-	221686.41	3514595.88	-	Метод спутниковых геодезических измерений (определений)	$Mt = \sqrt{(m_0^2 + m_1^2)}$

2. Сведения о характеристиках объекта недвижимости с кадастровым номером : 72:25:0104004:590 :

№ п/п	Наименование характеристики	Значение характеристики
1	2	3
1.	Вид объекта недвижимости	здание
2.	Ранее присвоенный государственный учетный номер (инвентарный) здания, сооружения, объекта незавершенного строительства	-
3.	Кадастровый номер земельного участка (земельных участков), в границах которого (которых) расположены здание, сооружение, объект незавершенного строительства	72:25:0104004:445
4.	Уникальный учетный номер кадастрового квартала, в границах которого расположены здание, сооружение, объект незавершенного строительства	72:25:0104004
5.	Адрес здания, сооружения, объекта незавершенного строительства	-
5.1.	Сведения о местоположении здания, сооружения, объекта незавершенного строительства (при отсутствии адреса) в структурированном в соответствии с федеральной информационной адресной системой виде	Российская Федерация, Тюменская область, город Ишим, улица Артиллерийская, дом 67
5.2.	Дополнительные сведения о местоположении	-
6.	Иные сведения	-

3. Пояснения к сведениям об объекте недвижимости с кадастровым номером 72:25:0104004:590 :

1.	-

Описание местоположения зданий, сооружений, объектов незавершенного строительства на земельном участке

1. Сведения о характерных точках контура объекта недвижимости с кадастровым номером : 72:25:0104004:591 :

Система координат МСК-72, зона 3 **Зона № 3**

Обозначение характерных точек контура	Содержатся в Едином государственном реестре недвижимости			Определены в ходе выполнения комплексных кадастровых работ			Метод определения координат	Формулы, примененные для расчета средней квадратической погрешности определения координат характерных точек (Mt), м, с подставленными в такие формулы значениями и итоговые (вычисленные) значения Mt, м
	Координаты, м		Радиус, м	Координаты, м		Радиус, м		
	X	Y	R	X	Y	R		
1	2	3	4	5	6	7	8	9
н234О	-	-	-	221636.24	3514597.58	-	Метод спутниковых геодезических измерений (определений)	$Mt = \sqrt{(m_0^2 + m_1^2)}$
н235О	-	-	-	221635.33	3514607.50	-	Метод спутниковых геодезических измерений (определений)	$Mt = \sqrt{(m_0^2 + m_1^2)}$
н236О	-	-	-	221626.33	3514606.63	-	Метод спутниковых геодезических измерений (определений)	$Mt = \sqrt{(m_0^2 + m_1^2)}$
н237О	-	-	-	221626.93	3514600.01	-	Метод спутниковых геодезических измерений (определений)	$Mt = \sqrt{(m_0^2 + m_1^2)}$
н238О	-	-	-	221625.35	3514599.87	-	Метод спутниковых геодезических измерений (определений)	$Mt = \sqrt{(m_0^2 + m_1^2)}$
н239О	-	-	-	221625.62	3514596.56	-	Метод спутниковых геодезических измерений (определений)	$Mt = \sqrt{(m_0^2 + m_1^2)}$
н234О	-	-	-	221636.24	3514597.58	-	Метод спутниковых геодезических измерений (определений)	$Mt = \sqrt{(m_0^2 + m_1^2)}$

2. Сведения о характеристиках объекта недвижимости с кадастровым номером : 72:25:0104004:591 :

№ п/п	Наименование характеристики	Значение характеристики
1	2	3
1.	Вид объекта недвижимости	здание

2. Сведения о характеристиках объекта недвижимости
с кадастровым номером : 72:25:0104004:591 :

№ п/п	Наименование характеристики	Значение характеристики
1	2	3
2.	Ранее присвоенный государственный учетный номер (инвентарный) здания, сооружения, объекта незавершенного строительства	-
3.	Кадастровый номер земельного участка (земельных участков), в границах которого (которых) расположены здание, сооружение, объект незавершенного строительства	72:25:0104004:272
4.	Уникальный учетный номер кадастрового квартала, в границах которого расположены здание, сооружение, объект незавершенного строительства	72:25:0104004
5.	Адрес здания, сооружения, объекта незавершенного строительства	-
5.1.	Сведения о местоположении здания, сооружения, объекта незавершенного строительства (при отсутствии адреса) в структурированном в соответствии с федеральной информационной адресной системой виде	Российская Федерация, 627756, Тюменская область, город Ишим, улица Артиллерийская, дом 63
5.2.	Дополнительные сведения о местоположении	-
6.	Иные сведения	-

3. Пояснения к сведениям об объекте недвижимости с кадастровым номером 72:25:0104004:591 :

1.	-

Описание местоположения зданий, сооружений, объектов незавершенного строительства на земельном участке

1. Сведения о характерных точках контура объекта недвижимости с кадастровым номером : 72:25:0104004:592 :

Система координат МСК-72, зона 3 **Зона № 3**

Обозначение характерных точек контура	Содержатся в Едином государственном реестре недвижимости			Определены в ходе выполнения комплексных кадастровых работ			Метод определения координат	Формулы, примененные для расчета средней квадратической погрешности определения координат характерных точек (Mt), м, с подставленными в такие формулы значениями и итоговые (вычисленные) значения Mt, м
	Координаты, м		Радиус, м	Координаты, м		Радиус, м		
	X	Y	R	X	Y	R		
1	2	3	4	5	6	7	8	9
н240О	-	-	-	221553.15	3514592.58	-	Метод спутниковых геодезических измерений (определений)	$Mt = \sqrt{(m_0^2 + m_1^2)}$
н241О	-	-	-	221552.78	3514601.70	-	Метод спутниковых геодезических измерений (определений)	$Mt = \sqrt{(m_0^2 + m_1^2)}$
н242О	-	-	-	221543.66	3514601.33	-	Метод спутниковых геодезических измерений (определений)	$Mt = \sqrt{(m_0^2 + m_1^2)}$
н243О	-	-	-	221543.87	3514596.13	-	Метод спутниковых геодезических измерений (определений)	$Mt = \sqrt{(m_0^2 + m_1^2)}$
н244О	-	-	-	221541.35	3514596.05	-	Метод спутниковых геодезических измерений (определений)	$Mt = \sqrt{(m_0^2 + m_1^2)}$
н245О	-	-	-	221541.51	3514592.15	-	Метод спутниковых геодезических измерений (определений)	$Mt = \sqrt{(m_0^2 + m_1^2)}$
н240О	-	-	-	221553.15	3514592.58	-	Метод спутниковых геодезических измерений (определений)	$Mt = \sqrt{(m_0^2 + m_1^2)}$

2. Сведения о характеристиках объекта недвижимости с кадастровым номером : 72:25:0104004:592 :

№ п/п	Наименование характеристики	Значение характеристики
1	2	3
1.	Вид объекта недвижимости	здание

2. Сведения о характеристиках объекта недвижимости с кадастровым номером : 72:25:0104004:592 :

№ п/п	Наименование характеристики	Значение характеристики
1	2	3
2.	Ранее присвоенный государственный учетный номер (инвентарный) здания, сооружения, объекта незавершенного строительства	-
3.	Кадастровый номер земельного участка (земельных участков), в границах которого (которых) расположены здание, сооружение, объект незавершенного строительства	72:25:0104004:37
4.	Уникальный учетный номер кадастрового квартала, в границах которого расположены здание, сооружение, объект незавершенного строительства	72:25:0104004
5.	Адрес здания, сооружения, объекта незавершенного строительства	-
5.1.	Сведения о местоположении здания, сооружения, объекта незавершенного строительства (при отсутствии адреса) в структурированном в соответствии с федеральной информационной адресной системой виде	Российская Федерация, Тюменская область, город Ишим, улица Артиллерийская, дом 59
5.2.	Дополнительные сведения о местоположении	-
6.	Иные сведения	-

3. Пояснения к сведениям об объекте недвижимости с кадастровым номером 72:25:0104004:592 :

1.	-

Описание местоположения зданий, сооружений, объектов незавершенного строительства на земельном участке

1. Сведения о характерных точках контура объекта недвижимости с кадастровым номером : 72:25:0104004:594 :

Система координат МСК-72, зона 3 **Зона № 3**

Обозначение характерных точек контура	Содержатся в Едином государственном реестре недвижимости			Определены в ходе выполнения комплексных кадастровых работ			Метод определения координат	Формулы, примененные для расчета средней квадратической погрешности определения координат характерных точек (Mt), м, с подставленными в такие формулы значениями и итоговые (вычисленные) значения Mt, м
	Координаты, м		Радиус, м	Координаты, м		Радиус, м		
	X	Y	R	X	Y	R		
1	2	3	4	5	6	7	8	9
н246О	-	-	-	221142.29	3514340.89	-	Метод спутниковых геодезических измерений (определений)	$Mt = \sqrt{(m_0^2 + m_1^2)}$
н247О	-	-	-	221143.52	3514348.03	-	Метод спутниковых геодезических измерений (определений)	$Mt = \sqrt{(m_0^2 + m_1^2)}$
н248О	-	-	-	221134.39	3514349.61	-	Метод спутниковых геодезических измерений (определений)	$Mt = \sqrt{(m_0^2 + m_1^2)}$
н249О	-	-	-	221133.14	3514342.56	-	Метод спутниковых геодезических измерений (определений)	$Mt = \sqrt{(m_0^2 + m_1^2)}$
н246О	-	-	-	221142.29	3514340.89	-	Метод спутниковых геодезических измерений (определений)	$Mt = \sqrt{(m_0^2 + m_1^2)}$

2. Сведения о характеристиках объекта недвижимости с кадастровым номером : 72:25:0104004:594 :

№ п/п	Наименование характеристики	Значение характеристики
1	2	3
1.	Вид объекта недвижимости	здание
2.	Ранее присвоенный государственный учетный номер (инвентарный) здания, сооружения, объекта незавершенного строительства	-
3.	Кадастровый номер земельного участка (земельных участков), в границах которого (которых) расположены здание, сооружение, объект незавершенного строительства	72:25:0104004:1274
4.	Уникальный учетный номер кадастрового квартала, в границах которого расположены здание, сооружение, объект незавершенного строительства	72:25:0104004
5.	Адрес здания, сооружения, объекта незавершенного строительства	-

2. Сведения о характеристиках объекта недвижимости с кадастровым номером : 72:25:0104004:594 :

№ п/п	Наименование характеристики	Значение характеристики
1	2	3
5.1.	Сведения о местоположении здания, сооружения, объекта незавершенного строительства (при отсутствии адреса) в структурированном в соответствии с федеральной информационной адресной системой виде	Российская Федерация, 627756, Тюменская область, город Ишим, улица 8-е Марта, дом 30
5.2.	Дополнительные сведения о местоположении	-
6.	Иные сведения	-

3. Пояснения к сведениям об объекте недвижимости с кадастровым номером 72:25:0104004:594 :

1.	-

Описание местоположения зданий, сооружений, объектов незавершенного строительства на земельном участке

1. Сведения о характерных точках контура объекта недвижимости с кадастровым номером : 72:25:0104004:599 :

Система координат МСК-72, зона 3 **Зона № 3**

Обозначение характерных точек контура	Содержатся в Едином государственном реестре недвижимости			Определены в ходе выполнения комплексных кадастровых работ			Метод определения координат	Формулы, примененные для расчета средней квадратической погрешности определения координат характерных точек (Mt), м, с подставленными в такие формулы значениями и итоговые (вычисленные) значения Mt, м
	Координаты, м		Радиус, м	Координаты, м		Радиус, м		
	X	Y	R	X	Y	R		
1	2	3	4	5	6	7	8	9
н250О	-	-	-	221536.92	3514417.09	-	Метод спутниковых геодезических измерений (определений)	$Mt = \sqrt{(m_0^2 + m_1^2)}$
н251О	-	-	-	221536.43	3514425.08	-	Метод спутниковых геодезических измерений (определений)	$Mt = \sqrt{(m_0^2 + m_1^2)}$
н252О	-	-	-	221529.78	3514424.66	-	Метод спутниковых геодезических измерений (определений)	$Mt = \sqrt{(m_0^2 + m_1^2)}$
н253О	-	-	-	221529.91	3514422.26	-	Метод спутниковых геодезических измерений (определений)	$Mt = \sqrt{(m_0^2 + m_1^2)}$
н254О	-	-	-	221526.83	3514422.08	-	Метод спутниковых геодезических измерений (определений)	$Mt = \sqrt{(m_0^2 + m_1^2)}$
н255О	-	-	-	221527.18	3514416.52	-	Метод спутниковых геодезических измерений (определений)	$Mt = \sqrt{(m_0^2 + m_1^2)}$
н250О	-	-	-	221536.92	3514417.09	-	Метод спутниковых геодезических измерений (определений)	$Mt = \sqrt{(m_0^2 + m_1^2)}$

2. Сведения о характеристиках объекта недвижимости с кадастровым номером : 72:25:0104004:599 :

№ п/п	Наименование характеристики	Значение характеристики
1	2	3
1.	Вид объекта недвижимости	здание

2. Сведения о характеристиках объекта недвижимости с кадастровым номером : 72:25:0104004:599 :

№ п/п	Наименование характеристики	Значение характеристики
1	2	3
2.	Ранее присвоенный государственный учетный номер (инвентарный) здания, сооружения, объекта незавершенного строительства	-
3.	Кадастровый номер земельного участка (земельных участков), в границах которого (которых) расположены здание, сооружение, объект незавершенного строительства	72:25:0104004:342
4.	Уникальный учетный номер кадастрового квартала, в границах которого расположены здание, сооружение, объект незавершенного строительства	72:25:0104004
5.	Адрес здания, сооружения, объекта незавершенного строительства	-
5.1.	Сведения о местоположении здания, сооружения, объекта незавершенного строительства (при отсутствии адреса) в структурированном в соответствии с федеральной информационной адресной системой виде	Российская Федерация, 627756, Тюменская область, город Ишим, пр-д 8-е Марта, дом 13
5.2.	Дополнительные сведения о местоположении	-
6.	Иные сведения	-

3. Пояснения к сведениям об объекте недвижимости с кадастровым номером 72:25:0104004:599 :

1.	-

Описание местоположения зданий, сооружений, объектов незавершенного строительства на земельном участке

1. Сведения о характерных точках контура объекта недвижимости с кадастровым номером : 72:25:0104004:601 :

Система координат МСК-72, зона 3 **Зона № 3**

Обозначение характерных точек контура	Содержатся в Едином государственном реестре недвижимости			Определены в ходе выполнения комплексных кадастровых работ			Метод определения координат	Формулы, примененные для расчета средней квадратической погрешности определения координат характерных точек (Mt), м, с подставленными в такие формулы значениями и итоговые (вычисленные) значения Mt, м
	Координаты, м		Радиус, м	Координаты, м		Радиус, м		
	X	Y	R	X	Y	R		
1	2	3	4	5	6	7	8	9
н256О	-	-	-	221513.89	3514382.97	-	Метод спутниковых геодезических измерений (определений)	$Mt = \sqrt{(m_0^2 + m_1^2)}$
н257О	-	-	-	221513.83	3514384.46	-	Метод спутниковых геодезических измерений (определений)	$Mt = \sqrt{(m_0^2 + m_1^2)}$
н258О	-	-	-	221515.89	3514384.50	-	Метод спутниковых геодезических измерений (определений)	$Mt = \sqrt{(m_0^2 + m_1^2)}$
н259О	-	-	-	221515.73	3514391.85	-	Метод спутниковых геодезических измерений (определений)	$Mt = \sqrt{(m_0^2 + m_1^2)}$
н260О	-	-	-	221509.00	3514391.82	-	Метод спутниковых геодезических измерений (определений)	$Mt = \sqrt{(m_0^2 + m_1^2)}$
н261О	-	-	-	221509.12	3514382.91	-	Метод спутниковых геодезических измерений (определений)	$Mt = \sqrt{(m_0^2 + m_1^2)}$
н256О	-	-	-	221513.89	3514382.97	-	Метод спутниковых геодезических измерений (определений)	$Mt = \sqrt{(m_0^2 + m_1^2)}$

2. Сведения о характеристиках объекта недвижимости с кадастровым номером : 72:25:0104004:601 :

№ п/п	Наименование характеристики	Значение характеристики
1	2	3
1.	Вид объекта недвижимости	здание

2. Сведения о характеристиках объекта недвижимости с кадастровым номером : 72:25:0104004:601 :

№ п/п	Наименование характеристики	Значение характеристики
1	2	3
2.	Ранее присвоенный государственный учетный номер (инвентарный) здания, сооружения, объекта незавершенного строительства	-
3.	Кадастровый номер земельного участка (земельных участков), в границах которого (которых) расположены здание, сооружение, объект незавершенного строительства	72:25:0104004:46
4.	Уникальный учетный номер кадастрового квартала, в границах которого расположены здание, сооружение, объект незавершенного строительства	72:25:0104004
5.	Адрес здания, сооружения, объекта незавершенного строительства	-
5.1.	Сведения о местоположении здания, сооружения, объекта незавершенного строительства (при отсутствии адреса) в структурированном в соответствии с федеральной информационной адресной системой виде	Российская Федерация, 627756, Тюменская область, город Ишим, пр-д 8-е Марта, дом 14
5.2.	Дополнительные сведения о местоположении	-
6.	Иные сведения	-

3. Пояснения к сведениям об объекте недвижимости с кадастровым номером 72:25:0104004:601 :

1.	-

Описание местоположения зданий, сооружений, объектов незавершенного строительства на земельном участке

1. Сведения о характерных точках контура объекта недвижимости с кадастровым номером : 72:25:0104004:602 :

Система координат МСК-72, зона 3 **Зона № 3**

Обозначение характерных точек контура	Содержатся в Едином государственном реестре недвижимости			Определены в ходе выполнения комплексных кадастровых работ			Метод определения координат	Формулы, примененные для расчета средней квадратической погрешности определения координат характерных точек (Mt), м, с подставленными в такие формулы значениями и итоговые (вычисленные) значения Mt, м
	Координаты, м		Радиус, м	Координаты, м		Радиус, м		
	X	Y	R	X	Y	R		
1	2	3	4	5	6	7	8	9
н262О	-	-	-	221517.58	3514333.24	-	Метод спутниковых геодезических измерений (определений)	$Mt = \sqrt{(m_0^2 + m_1^2)}$
н263О	-	-	-	221517.58	3514338.56	-	Метод спутниковых геодезических измерений (определений)	$Mt = \sqrt{(m_0^2 + m_1^2)}$
н264О	-	-	-	221508.71	3514338.59	-	Метод спутниковых геодезических измерений (определений)	$Mt = \sqrt{(m_0^2 + m_1^2)}$
н265О	-	-	-	221508.71	3514333.26	-	Метод спутниковых геодезических измерений (определений)	$Mt = \sqrt{(m_0^2 + m_1^2)}$
н262О	-	-	-	221517.58	3514333.24	-	Метод спутниковых геодезических измерений (определений)	$Mt = \sqrt{(m_0^2 + m_1^2)}$

2. Сведения о характеристиках объекта недвижимости с кадастровым номером : 72:25:0104004:602 :

№ п/п	Наименование характеристики	Значение характеристики
1	2	3
1.	Вид объекта недвижимости	здание
2.	Ранее присвоенный государственный учетный номер (инвентарный) здания, сооружения, объекта незавершенного строительства	-
3.	Кадастровый номер земельного участка (земельных участков), в границах которого (которых) расположены здание, сооружение, объект незавершенного строительства	72:25:0104004:350
4.	Уникальный учетный номер кадастрового квартала, в границах которого расположены здание, сооружение, объект незавершенного строительства	72:25:0104004
5.	Адрес здания, сооружения, объекта незавершенного строительства	-

2. Сведения о характеристиках объекта недвижимости с кадастровым номером : 72:25:0104004:602 :

№ п/п	Наименование характеристики	Значение характеристики
1	2	3
5.1.	Сведения о местоположении здания, сооружения, объекта незавершенного строительства (при отсутствии адреса) в структурированном в соответствии с федеральной информационной адресной системой виде	Российская Федерация, 627756, Тюменская область, город Ишим, пр-д 8-е Марта, дом 8
5.2.	Дополнительные сведения о местоположении	-
6.	Иные сведения	-

3. Пояснения к сведениям об объекте недвижимости с кадастровым номером 72:25:0104004:602 :

1.	-

Описание местоположения зданий, сооружений, объектов незавершенного строительства на земельном участке

1. Сведения о характерных точках контура объекта недвижимости с кадастровым номером : 72:25:0104004:604 :

Система координат МСК-72, зона 3 **Зона № 3**

Обозначение характерных точек контура	Содержатся в Едином государственном реестре недвижимости			Определены в ходе выполнения комплексных кадастровых работ			Метод определения координат	Формулы, примененные для расчета средней квадратической погрешности определения координат характерных точек (Mt), м, с подставленными в такие формулы значениями и итоговые (вычисленные) значения Mt, м
	Координаты, м		Радиус, м	Координаты, м		Радиус, м		
	X	Y	R	X	Y	R		
1	2	3	4	5	6	7	8	9
н266О	-	-	-	221519.84	3514311.38	-	Метод спутниковых геодезических измерений (определений)	$Mt = \sqrt{(m_0^2 + m_1^2)}$
н267О	-	-	-	221520.19	3514318.82	-	Метод спутниковых геодезических измерений (определений)	$Mt = \sqrt{(m_0^2 + m_1^2)}$
н268О	-	-	-	221517.50	3514319.04	-	Метод спутниковых геодезических измерений (определений)	$Mt = \sqrt{(m_0^2 + m_1^2)}$
н269О	-	-	-	221517.57	3514319.68	-	Метод спутниковых геодезических измерений (определений)	$Mt = \sqrt{(m_0^2 + m_1^2)}$
н270О	-	-	-	221507.85	3514320.17	-	Метод спутниковых геодезических измерений (определений)	$Mt = \sqrt{(m_0^2 + m_1^2)}$
н271О	-	-	-	221507.64	3514311.94	-	Метод спутниковых геодезических измерений (определений)	$Mt = \sqrt{(m_0^2 + m_1^2)}$
н266О	-	-	-	221519.84	3514311.38	-	Метод спутниковых геодезических измерений (определений)	$Mt = \sqrt{(m_0^2 + m_1^2)}$

2. Сведения о характеристиках объекта недвижимости с кадастровым номером : 72:25:0104004:604 :

№ п/п	Наименование характеристики	Значение характеристики
1	2	3
1.	Вид объекта недвижимости	здание

2. Сведения о характеристиках объекта недвижимости с кадастровым номером : 72:25:0104004:604 :

№ п/п	Наименование характеристики	Значение характеристики
1	2	3
2.	Ранее присвоенный государственный учетный номер (инвентарный) здания, сооружения, объекта незавершенного строительства	-
3.	Кадастровый номер земельного участка (земельных участков), в границах которого (которых) расположены здание, сооружение, объект незавершенного строительства	72:25:0104004:1445
4.	Уникальный учетный номер кадастрового квартала, в границах которого расположены здание, сооружение, объект незавершенного строительства	72:25:0104004
5.	Адрес здания, сооружения, объекта незавершенного строительства	-
5.1.	Сведения о местоположении здания, сооружения, объекта незавершенного строительства (при отсутствии адреса) в структурированном в соответствии с федеральной информационной адресной системой виде	Российская Федерация, 627756, Тюменская область, город Ишим, пр-д 8-е Марта, дом 8
5.2.	Дополнительные сведения о местоположении	-
6.	Иные сведения	-

3. Пояснения к сведениям об объекте недвижимости с кадастровым номером 72:25:0104004:604 :

1.	-

Описание местоположения зданий, сооружений, объектов незавершенного строительства на земельном участке

1. Сведения о характерных точках контура объекта недвижимости с кадастровым номером : 72:25:0104004:606 :

Система координат МСК-72, зона 3 **Зона № 3**

Обозначение характерных точек контура	Содержатся в Едином государственном реестре недвижимости			Определены в ходе выполнения комплексных кадастровых работ			Метод определения координат	Формулы, примененные для расчета средней квадратической погрешности определения координат характерных точек (Mt), м, с подставленными в такие формулы значениями и итоговые (вычисленные) значения Mt, м
	Координаты, м		Радиус, м	Координаты, м		Радиус, м		
	X	Y	R	X	Y	R		
1	2	3	4	5	6	7	8	9
н272О	-	-	-	221511.38	3514526.95	-	Метод спутниковых геодезических измерений (определений)	$Mt = \sqrt{(m_0^2 + m_1^2)}$
н273О	-	-	-	221511.02	3514534.60	-	Метод спутниковых геодезических измерений (определений)	$Mt = \sqrt{(m_0^2 + m_1^2)}$
н274О	-	-	-	221501.95	3514534.35	-	Метод спутниковых геодезических измерений (определений)	$Mt = \sqrt{(m_0^2 + m_1^2)}$
н275О	-	-	-	221502.29	3514526.68	-	Метод спутниковых геодезических измерений (определений)	$Mt = \sqrt{(m_0^2 + m_1^2)}$
н276О	-	-	-	221504.86	3514526.77	-	Метод спутниковых геодезических измерений (определений)	$Mt = \sqrt{(m_0^2 + m_1^2)}$
н277О	-	-	-	221504.93	3514525.01	-	Метод спутниковых геодезических измерений (определений)	$Mt = \sqrt{(m_0^2 + m_1^2)}$
н278О	-	-	-	221508.74	3514525.10	-	Метод спутниковых геодезических измерений (определений)	$Mt = \sqrt{(m_0^2 + m_1^2)}$
н279О	-	-	-	221508.68	3514526.88	-	Метод спутниковых геодезических измерений (определений)	$Mt = \sqrt{(m_0^2 + m_1^2)}$
н272О	-	-	-	221511.38	3514526.95	-	Метод спутниковых геодезических измерений (определений)	$Mt = \sqrt{(m_0^2 + m_1^2)}$

2. Сведения о характеристиках объекта недвижимости с кадастровым номером : 72:25:0104004:606 :

№ п/п	Наименование характеристики	Значение характеристики
1	2	3
1.	Вид объекта недвижимости	здание
2.	Ранее присвоенный государственный учетный номер (инвентарный) здания, сооружения, объекта незавершенного строительства	-
3.	Кадастровый номер земельного участка (земельных участков), в границах которого (которых) расположены здание, сооружение, объект незавершенного строительства	72:25:0104004:358
4.	Уникальный учетный номер кадастрового квартала, в границах которого расположены здание, сооружение, объект незавершенного строительства	72:25:0104004
5.	Адрес здания, сооружения, объекта незавершенного строительства	-
5.1.	Сведения о местоположении здания, сооружения, объекта незавершенного строительства (при отсутствии адреса) в структурированном в соответствии с федеральной информационной адресной системой виде	Российская Федерация, 627756, Тюменская область, город Ишим, пр-д 8-е Марта, дом 30
5.2.	Дополнительные сведения о местоположении	-
6.	Иные сведения	-

3. Пояснения к сведениям об объекте недвижимости с кадастровым номером 72:25:0104004:606 :

1.	-

Описание местоположения зданий, сооружений, объектов незавершенного строительства на земельном участке

1. Сведения о характерных точках контура объекта недвижимости с кадастровым номером : 72:25:0104004:607 :

Система координат МСК-72, зона 3 **Зона № 3**

Обозначение характерных точек контура	Содержатся в Едином государственном реестре недвижимости			Определены в ходе выполнения комплексных кадастровых работ			Метод определения координат	Формулы, примененные для расчета средней квадратической погрешности определения координат характерных точек (Mt), м, с подставленными в такие формулы значениями и итоговые (вычисленные) значения Mt, м
	Координаты, м		Радиус, м	Координаты, м		Радиус, м		
	X	Y	R	X	Y	R		
1	2	3	4	5	6	7	8	9
н280О	-	-	-	221509.90	3514440.89	-	Метод спутниковых геодезических измерений (определений)	$Mt = \sqrt{(m_0^2 + m_1^2)}$
н281О	-	-	-	221503.22	3514440.25	-	Метод спутниковых геодезических измерений (определений)	$Mt = \sqrt{(m_0^2 + m_1^2)}$
н282О	-	-	-	221503.86	3514433.15	-	Метод спутниковых геодезических измерений (определений)	$Mt = \sqrt{(m_0^2 + m_1^2)}$
н283О	-	-	-	221510.46	3514433.73	-	Метод спутниковых геодезических измерений (определений)	$Mt = \sqrt{(m_0^2 + m_1^2)}$
н280О	-	-	-	221509.90	3514440.89	-	Метод спутниковых геодезических измерений (определений)	$Mt = \sqrt{(m_0^2 + m_1^2)}$

2. Сведения о характеристиках объекта недвижимости с кадастровым номером : 72:25:0104004:607 :

№ п/п	Наименование характеристики	Значение характеристики
1	2	3
1.	Вид объекта недвижимости	здание
2.	Ранее присвоенный государственный учетный номер (инвентарный) здания, сооружения, объекта незавершенного строительства	-
3.	Кадастровый номер земельного участка (земельных участков), в границах которого (которых) расположены здание, сооружение, объект незавершенного строительства	72:25:0104004:354
4.	Уникальный учетный номер кадастрового квартала, в границах которого расположены здание, сооружение, объект незавершенного строительства	72:25:0104004
5.	Адрес здания, сооружения, объекта незавершенного строительства	-

2. Сведения о характеристиках объекта недвижимости с кадастровым номером : 72:25:0104004:607 :

№ п/п	Наименование характеристики	Значение характеристики
1	2	3
5.1.	Сведения о местоположении здания, сооружения, объекта незавершенного строительства (при отсутствии адреса) в структурированном в соответствии с федеральной информационной адресной системой виде	Российская Федерация, 627756, Тюменская область, город Ишим, пр-д 8-е Марта, дом 20
5.2.	Дополнительные сведения о местоположении	-
6.	Иные сведения	-

3. Пояснения к сведениям об объекте недвижимости с кадастровым номером 72:25:0104004:607 :

1.	-

Описание местоположения зданий, сооружений, объектов незавершенного строительства на земельном участке

1. Сведения о характерных точках контура объекта недвижимости с кадастровым номером : 72:25:0104004:608 :

Система координат МСК-72, зона 3 **Зона № 3**

Обозначение характерных точек контура	Содержатся в Едином государственном реестре недвижимости			Определены в ходе выполнения комплексных кадастровых работ			Метод определения координат	Формулы, примененные для расчета средней квадратической погрешности определения координат характерных точек (Mt), м, с подставленными в такие формулы значениями и итоговые (вычисленные) значения Mt, м
	Координаты, м		Радиус, м	Координаты, м		Радиус, м		
	X	Y	R	X	Y	R		
1	2	3	4	5	6	7	8	9
н284О	-	-	-	221521.21	3514533.15	-	Метод спутниковых геодезических измерений (определений)	$Mt = \sqrt{(m_0^2 + m_1^2)}$
н285О	-	-	-	221521.47	3514525.22	-	Метод спутниковых геодезических измерений (определений)	$Mt = \sqrt{(m_0^2 + m_1^2)}$
н286О	-	-	-	221529.77	3514525.37	-	Метод спутниковых геодезических измерений (определений)	$Mt = \sqrt{(m_0^2 + m_1^2)}$
н287О	-	-	-	221529.81	3514529.21	-	Метод спутниковых геодезических измерений (определений)	$Mt = \sqrt{(m_0^2 + m_1^2)}$
н288О	-	-	-	221532.66	3514529.32	-	Метод спутниковых геодезических измерений (определений)	$Mt = \sqrt{(m_0^2 + m_1^2)}$
н289О	-	-	-	221532.54	3514533.30	-	Метод спутниковых геодезических измерений (определений)	$Mt = \sqrt{(m_0^2 + m_1^2)}$
н284О	-	-	-	221521.21	3514533.15	-	Метод спутниковых геодезических измерений (определений)	$Mt = \sqrt{(m_0^2 + m_1^2)}$

2. Сведения о характеристиках объекта недвижимости с кадастровым номером : 72:25:0104004:608 :

№ п/п	Наименование характеристики	Значение характеристики
1	2	3
1.	Вид объекта недвижимости	здание

2. Сведения о характеристиках объекта недвижимости с кадастровым номером : 72:25:0104004:608 :

№ п/п	Наименование характеристики	Значение характеристики
1	2	3
2.	Ранее присвоенный государственный учетный номер (инвентарный) здания, сооружения, объекта незавершенного строительства	-
3.	Кадастровый номер земельного участка (земельных участков), в границах которого (которых) расположены здание, сооружение, объект незавершенного строительства	72:25:0104004:83
4.	Уникальный учетный номер кадастрового квартала, в границах которого расположены здание, сооружение, объект незавершенного строительства	72:25:0104004
5.	Адрес здания, сооружения, объекта незавершенного строительства	-
5.1.	Сведения о местоположении здания, сооружения, объекта незавершенного строительства (при отсутствии адреса) в структурированном в соответствии с федеральной информационной адресной системой виде	Российская Федерация, 627756, Тюменская область, город Ишим, пр-д 8-е Марта, дом 23
5.2.	Дополнительные сведения о местоположении	-
6.	Иные сведения	-

3. Пояснения к сведениям об объекте недвижимости с кадастровым номером 72:25:0104004:608 :

1.	-

Описание местоположения зданий, сооружений, объектов незавершенного строительства на земельном участке

1. Сведения о характерных точках контура объекта недвижимости с кадастровым номером : 72:25:0104004:612 :

Система координат МСК-72, зона 3 **Зона № 3**

Обозначение характерных точек контура	Содержатся в Едином государственном реестре недвижимости			Определены в ходе выполнения комплексных кадастровых работ			Метод определения координат	Формулы, примененные для расчета средней квадратической погрешности определения координат характерных точек (Mt), м, с подставленными в такие формулы значениями и итоговые (вычисленные) значения Mt, м
	Координаты, м		Радиус, м	Координаты, м		Радиус, м		
	X	Y	R	X	Y	R		
1	2	3	4	5	6	7	8	9
н290О	-	-	-	221258.79	3514409.78	-	Метод спутниковых геодезических измерений (определений)	$Mt = \sqrt{(m_0^2 + m_1^2)}$
н291О	-	-	-	221258.31	3514419.74	-	Метод спутниковых геодезических измерений (определений)	$Mt = \sqrt{(m_0^2 + m_1^2)}$
н292О	-	-	-	221248.32	3514419.09	-	Метод спутниковых геодезических измерений (определений)	$Mt = \sqrt{(m_0^2 + m_1^2)}$
н293О	-	-	-	221248.90	3514409.30	-	Метод спутниковых геодезических измерений (определений)	$Mt = \sqrt{(m_0^2 + m_1^2)}$
н290О	-	-	-	221258.79	3514409.78	-	Метод спутниковых геодезических измерений (определений)	$Mt = \sqrt{(m_0^2 + m_1^2)}$

2. Сведения о характеристиках объекта недвижимости с кадастровым номером : 72:25:0104004:612 :

№ п/п	Наименование характеристики	Значение характеристики
1	2	3
1.	Вид объекта недвижимости	здание
2.	Ранее присвоенный государственный учетный номер (инвентарный) здания, сооружения, объекта незавершенного строительства	-
3.	Кадастровый номер земельного участка (земельных участков), в границах которого (которых) расположены здание, сооружение, объект незавершенного строительства	72:25:0104004:84
4.	Уникальный учетный номер кадастрового квартала, в границах которого расположены здание, сооружение, объект незавершенного строительства	72:25:0104004
5.	Адрес здания, сооружения, объекта незавершенного строительства	-

2. Сведения о характеристиках объекта недвижимости с кадастровым номером : 72:25:0104004:612 :

№ п/п	Наименование характеристики	Значение характеристики
1	2	3
5.1.	Сведения о местоположении здания, сооружения, объекта незавершенного строительства (при отсутствии адреса) в структурированном в соответствии с федеральной информационной адресной системой виде	Российская Федерация, 627756, Тюменская область, город Ишим, проезд Артиллерийский, дом 5
5.2.	Дополнительные сведения о местоположении	-
6.	Иные сведения	-

3. Пояснения к сведениям об объекте недвижимости с кадастровым номером 72:25:0104004:612 :

1.	-

Описание местоположения зданий, сооружений, объектов незавершенного строительства на земельном участке

1. Сведения о характерных точках контура объекта недвижимости с кадастровым номером : 72:25:0104004:613 :

Система координат МСК-72, зона 3 **Зона № 3**

Обозначение характерных точек контура	Содержатся в Едином государственном реестре недвижимости			Определены в ходе выполнения комплексных кадастровых работ			Метод определения координат	Формулы, примененные для расчета средней квадратической погрешности определения координат характерных точек (Mt), м, с подставленными в такие формулы значениями и итоговые (вычисленные) значения Mt, м
	Координаты, м		Радиус, м	Координаты, м		Радиус, м		
	X	Y	R	X	Y	R		
1	2	3	4	5	6	7	8	9
н294О	-	-	-	221101.46	3514376.43	-	Метод спутниковых геодезических измерений (определений)	$Mt = \sqrt{(m_0^2 + m_1^2)}$
н295О	-	-	-	221100.91	3514388.35	-	Метод спутниковых геодезических измерений (определений)	$Mt = \sqrt{(m_0^2 + m_1^2)}$
н296О	-	-	-	221087.55	3514387.89	-	Метод спутниковых геодезических измерений (определений)	$Mt = \sqrt{(m_0^2 + m_1^2)}$
н297О	-	-	-	221088.13	3514375.71	-	Метод спутниковых геодезических измерений (определений)	$Mt = \sqrt{(m_0^2 + m_1^2)}$
н294О	-	-	-	221101.46	3514376.43	-	Метод спутниковых геодезических измерений (определений)	$Mt = \sqrt{(m_0^2 + m_1^2)}$

2. Сведения о характеристиках объекта недвижимости с кадастровым номером : 72:25:0104004:613 :

№ п/п	Наименование характеристики	Значение характеристики
1	2	3
1.	Вид объекта недвижимости	здание
2.	Ранее присвоенный государственный учетный номер (инвентарный) здания, сооружения, объекта незавершенного строительства	-
3.	Кадастровый номер земельного участка (земельных участков), в границах которого (которых) расположены здание, сооружение, объект незавершенного строительства	72:25:0104004:11
4.	Уникальный учетный номер кадастрового квартала, в границах которого расположены здание, сооружение, объект незавершенного строительства	72:25:0104004
5.	Адрес здания, сооружения, объекта незавершенного строительства	-

2. Сведения о характеристиках объекта недвижимости с кадастровым номером : 72:25:0104004:613 :

№ п/п	Наименование характеристики	Значение характеристики
1	2	3
5.1.	Сведения о местоположении здания, сооружения, объекта незавершенного строительства (при отсутствии адреса) в структурированном в соответствии с федеральной информационной адресной системой виде	Российская Федерация, 627756, Тюменская область, город Ишим, улица 30 лет ВЛКСМ, дом 3
5.2.	Дополнительные сведения о местоположении	-
6.	Иные сведения	-

3. Пояснения к сведениям об объекте недвижимости с кадастровым номером 72:25:0104004:613 :

1.	-

Описание местоположения зданий, сооружений, объектов незавершенного строительства на земельном участке

1. Сведения о характерных точках контура объекта недвижимости с кадастровым номером : 72:25:0104004:619 :

Система координат МСК-72, зона 3 **Зона № 3**

Обозначение характерных точек контура	Содержатся в Едином государственном реестре недвижимости			Определены в ходе выполнения комплексных кадастровых работ			Метод определения координат	Формулы, примененные для расчета средней квадратической погрешности определения координат характерных точек (Mt), м, с подставленными в такие формулы значениями и итоговые (вычисленные) значения Mt, м
	Координаты, м		Радиус, м	Координаты, м		Радиус, м		
	X	Y	R	X	Y	R		
1	2	3	4	5	6	7	8	9
н298О	-	-	-	221097.42	3514574.32	-	Метод спутниковых геодезических измерений (определений)	$Mt = \sqrt{(m_0^2 + m_1^2)}$
н299О	-	-	-	221097.31	3514576.92	-	Метод спутниковых геодезических измерений (определений)	$Mt = \sqrt{(m_0^2 + m_1^2)}$
н300О	-	-	-	221091.15	3514576.70	-	Метод спутниковых геодезических измерений (определений)	$Mt = \sqrt{(m_0^2 + m_1^2)}$
н301О	-	-	-	221090.96	3514581.04	-	Метод спутниковых геодезических измерений (определений)	$Mt = \sqrt{(m_0^2 + m_1^2)}$
н302О	-	-	-	221081.35	3514580.71	-	Метод спутниковых геодезических измерений (определений)	$Mt = \sqrt{(m_0^2 + m_1^2)}$
н303О	-	-	-	221081.47	3514576.13	-	Метод спутниковых геодезических измерений (определений)	$Mt = \sqrt{(m_0^2 + m_1^2)}$
н304О	-	-	-	221088.29	3514576.47	-	Метод спутниковых геодезических измерений (определений)	$Mt = \sqrt{(m_0^2 + m_1^2)}$
н305О	-	-	-	221088.43	3514573.90	-	Метод спутниковых геодезических измерений (определений)	$Mt = \sqrt{(m_0^2 + m_1^2)}$
н298О	-	-	-	221097.42	3514574.32	-	Метод спутниковых геодезических измерений (определений)	$Mt = \sqrt{(m_0^2 + m_1^2)}$

2. Сведения о характеристиках объекта недвижимости с кадастровым номером : 72:25:0104004:619 :

№ п/п	Наименование характеристики	Значение характеристики
1	2	3
1.	Вид объекта недвижимости	здание
2.	Ранее присвоенный государственный учетный номер (инвентарный) здания, сооружения, объекта незавершенного строительства	-
3.	Кадастровый номер земельного участка (земельных участков), в границах которого (которых) расположены здание, сооружение, объект незавершенного строительства	72:25:0104004:443
4.	Уникальный учетный номер кадастрового квартала, в границах которого расположены здание, сооружение, объект незавершенного строительства	72:25:0104004
5.	Адрес здания, сооружения, объекта незавершенного строительства	-
5.1.	Сведения о местоположении здания, сооружения, объекта незавершенного строительства (при отсутствии адреса) в структурированном в соответствии с федеральной информационной адресной системой виде	Российская Федерация, 627756, Тюменская область, город Ишим, улица 30 лет ВЛКСМ, дом 23
5.2.	Дополнительные сведения о местоположении	-
6.	Иные сведения	-

3. Пояснения к сведениям об объекте недвижимости с кадастровым номером 72:25:0104004:619 :

1.	-

Описание местоположения зданий, сооружений, объектов незавершенного строительства на земельном участке

1. Сведения о характерных точках контура объекта недвижимости с кадастровым номером : 72:25:0104004:620 :

Система координат МСК-72, зона 3 **Зона № 3**

Обозначение характерных точек контура	Содержатся в Едином государственном реестре недвижимости			Определены в ходе выполнения комплексных кадастровых работ			Метод определения координат	Формулы, примененные для расчета средней квадратической погрешности определения координат характерных точек (Mt), м, с подставленными в такие формулы значениями и итоговые (вычисленные) значения Mt, м
	Координаты, м		Радиус, м	Координаты, м		Радиус, м		
	X	Y	R	X	Y	R		
1	2	3	4	5	6	7	8	9
н306О	-	-	-	221049.17	3514432.83	-	Метод спутниковых геодезических измерений (определений)	$Mt = \sqrt{(m_0^2 + m_1^2)}$
н307О	-	-	-	221049.04	3514438.87	-	Метод спутниковых геодезических измерений (определений)	$Mt = \sqrt{(m_0^2 + m_1^2)}$
н308О	-	-	-	221047.81	3514438.86	-	Метод спутниковых геодезических измерений (определений)	$Mt = \sqrt{(m_0^2 + m_1^2)}$
н309О	-	-	-	221047.72	3514443.95	-	Метод спутниковых геодезических измерений (определений)	$Mt = \sqrt{(m_0^2 + m_1^2)}$
н310О	-	-	-	221032.14	3514443.88	-	Метод спутниковых геодезических измерений (определений)	$Mt = \sqrt{(m_0^2 + m_1^2)}$
н311О	-	-	-	221032.45	3514432.56	-	Метод спутниковых геодезических измерений (определений)	$Mt = \sqrt{(m_0^2 + m_1^2)}$
н306О	-	-	-	221049.17	3514432.83	-	Метод спутниковых геодезических измерений (определений)	$Mt = \sqrt{(m_0^2 + m_1^2)}$

2. Сведения о характеристиках объекта недвижимости с кадастровым номером : 72:25:0104004:620 :

№ п/п	Наименование характеристики	Значение характеристики
1	2	3
1.	Вид объекта недвижимости	здание

2. Сведения о характеристиках объекта недвижимости с кадастровым номером : 72:25:0104004:620 :

№ п/п	Наименование характеристики	Значение характеристики
1	2	3
2.	Ранее присвоенный государственный учетный номер (инвентарный) здания, сооружения, объекта незавершенного строительства	-
3.	Кадастровый номер земельного участка (земельных участков), в границах которого (которых) расположены здание, сооружение, объект незавершенного строительства	72:25:0104004:50
4.	Уникальный учетный номер кадастрового квартала, в границах которого расположены здание, сооружение, объект незавершенного строительства	72:25:0104004
5.	Адрес здания, сооружения, объекта незавершенного строительства	-
5.1.	Сведения о местоположении здания, сооружения, объекта незавершенного строительства (при отсутствии адреса) в структурированном в соответствии с федеральной информационной адресной системой виде	Российская Федерация, 627756, Тюменская область, город Ишим, улица 30 лет ВЛКСМ, дом 6
5.2.	Дополнительные сведения о местоположении	-
6.	Иные сведения	-

3. Пояснения к сведениям об объекте недвижимости с кадастровым номером 72:25:0104004:620 :

1.	-

Описание местоположения зданий, сооружений, объектов незавершенного строительства на земельном участке

1. Сведения о характерных точках контура объекта недвижимости с кадастровым номером : 72:25:0104004:621 :

Система координат МСК-72, зона 3 **Зона № 3**

Обозначение характерных точек контура	Содержатся в Едином государственном реестре недвижимости			Определены в ходе выполнения комплексных кадастровых работ			Метод определения координат	Формулы, примененные для расчета средней квадратической погрешности определения координат характерных точек (Mt), м, с подставленными в такие формулы значениями и итоговые (вычисленные) значения Mt, м
	Координаты, м		Радиус, м	Координаты, м		Радиус, м		
	X	Y	R	X	Y	R		
1	2	3	4	5	6	7	8	9
н312О	-	-	-	221093.45	3514441.63	-	Метод спутниковых геодезических измерений (определений)	$Mt = \sqrt{(m_0^2 + m_1^2)}$
н313О	-	-	-	221093.08	3514449.94	-	Метод спутниковых геодезических измерений (определений)	$Mt = \sqrt{(m_0^2 + m_1^2)}$
н314О	-	-	-	221086.10	3514449.64	-	Метод спутниковых геодезических измерений (определений)	$Mt = \sqrt{(m_0^2 + m_1^2)}$
н315О	-	-	-	221086.54	3514441.34	-	Метод спутниковых геодезических измерений (определений)	$Mt = \sqrt{(m_0^2 + m_1^2)}$
н312О	-	-	-	221093.45	3514441.63	-	Метод спутниковых геодезических измерений (определений)	$Mt = \sqrt{(m_0^2 + m_1^2)}$

2. Сведения о характеристиках объекта недвижимости с кадастровым номером : 72:25:0104004:621 :

№ п/п	Наименование характеристики	Значение характеристики
1	2	3
1.	Вид объекта недвижимости	здание
2.	Ранее присвоенный государственный учетный номер (инвентарный) здания, сооружения, объекта незавершенного строительства	-
3.	Кадастровый номер земельного участка (земельных участков), в границах которого (которых) расположены здание, сооружение, объект незавершенного строительства	72:25:0104004:439
4.	Уникальный учетный номер кадастрового квартала, в границах которого расположены здание, сооружение, объект незавершенного строительства	72:25:0104004
5.	Адрес здания, сооружения, объекта незавершенного строительства	-

2. Сведения о характеристиках объекта недвижимости с кадастровым номером : 72:25:0104004:621 :

№ п/п	Наименование характеристики	Значение характеристики
1	2	3
5.1.	Сведения о местоположении здания, сооружения, объекта незавершенного строительства (при отсутствии адреса) в структурированном в соответствии с федеральной информационной адресной системой виде	Российская Федерация, 627756, Тюменская область, город Ишим, улица 30 лет ВЛКСМ, дом 9
5.2.	Дополнительные сведения о местоположении	-
6.	Иные сведения	-

3. Пояснения к сведениям об объекте недвижимости с кадастровым номером 72:25:0104004:621 :

1.	-

Описание местоположения зданий, сооружений, объектов незавершенного строительства на земельном участке

1. Сведения о характерных точках контура объекта недвижимости с кадастровым номером : 72:25:0104004:622 :

Система координат МСК-72, зона 3 **Зона № 3**

Обозначение характерных точек контура	Содержатся в Едином государственном реестре недвижимости			Определены в ходе выполнения комплексных кадастровых работ			Метод определения координат	Формулы, примененные для расчета средней квадратической погрешности определения координат характерных точек (Mt), м, с подставленными в такие формулы значениями и итоговые (вычисленные) значения Mt, м
	Координаты, м		Радиус, м	Координаты, м		Радиус, м		
	X	Y	R	X	Y	R		
1	2	3	4	5	6	7	8	9
н316О	-	-	-	221122.95	3514401.13	-	Метод спутниковых геодезических измерений (определений)	$Mt = \sqrt{(m_0^2 + m_1^2)}$
н317О	-	-	-	221122.63	3514409.34	-	Метод спутниковых геодезических измерений (определений)	$Mt = \sqrt{(m_0^2 + m_1^2)}$
н318О	-	-	-	221112.51	3514409.10	-	Метод спутниковых геодезических измерений (определений)	$Mt = \sqrt{(m_0^2 + m_1^2)}$
н319О	-	-	-	221112.67	3514405.87	-	Метод спутниковых геодезических измерений (определений)	$Mt = \sqrt{(m_0^2 + m_1^2)}$
н320О	-	-	-	221114.07	3514405.87	-	Метод спутниковых геодезических измерений (определений)	$Mt = \sqrt{(m_0^2 + m_1^2)}$
н321О	-	-	-	221114.27	3514400.93	-	Метод спутниковых геодезических измерений (определений)	$Mt = \sqrt{(m_0^2 + m_1^2)}$
н316О	-	-	-	221122.95	3514401.13	-	Метод спутниковых геодезических измерений (определений)	$Mt = \sqrt{(m_0^2 + m_1^2)}$

2. Сведения о характеристиках объекта недвижимости с кадастровым номером : 72:25:0104004:622 :

№ п/п	Наименование характеристики	Значение характеристики
1	2	3
1.	Вид объекта недвижимости	здание

2. Сведения о характеристиках объекта недвижимости с кадастровым номером : 72:25:0104004:622 :

№ п/п	Наименование характеристики	Значение характеристики
1	2	3
2.	Ранее присвоенный государственный учетный номер (инвентарный) здания, сооружения, объекта незавершенного строительства	-
3.	Кадастровый номер земельного участка (земельных участков), в границах которого (которых) расположены здание, сооружение, объект незавершенного строительства	72:25:0104004:434
4.	Уникальный учетный номер кадастрового квартала, в границах которого расположены здание, сооружение, объект незавершенного строительства	72:25:0104004
5.	Адрес здания, сооружения, объекта незавершенного строительства	-
5.1.	Сведения о местоположении здания, сооружения, объекта незавершенного строительства (при отсутствии адреса) в структурированном в соответствии с федеральной информационной адресной системой виде	Российская Федерация, 627756, Тюменская область, город Ишим, проезд 30 лет ВЛКСМ, дом 2
5.2.	Дополнительные сведения о местоположении	-
6.	Иные сведения	-

3. Пояснения к сведениям об объекте недвижимости с кадастровым номером 72:25:0104004:622 :

1.	-

Описание местоположения зданий, сооружений, объектов незавершенного строительства на земельном участке

1. Сведения о характерных точках контура объекта недвижимости с кадастровым номером : 72:25:0104004:623 :

Система координат МСК-72, зона 3 **Зона № 3**

Обозначение характерных точек контура	Содержатся в Едином государственном реестре недвижимости			Определены в ходе выполнения комплексных кадастровых работ			Метод определения координат	Формулы, примененные для расчета средней квадратической погрешности определения координат характерных точек (Mt), м, с подставленными в такие формулы значениями и итоговые (вычисленные) значения Mt, м
	Координаты, м		Радиус, м	Координаты, м		Радиус, м		
	X	Y	R	X	Y	R		
1	2	3	4	5	6	7	8	9
н322О	-	-	-	221140.96	3514466.44	-	Метод спутниковых геодезических измерений (определений)	$Mt = \sqrt{(m_0^2 + m_1^2)}$
н323О	-	-	-	221140.46	3514479.35	-	Метод спутниковых геодезических измерений (определений)	$Mt = \sqrt{(m_0^2 + m_1^2)}$
н324О	-	-	-	221134.40	3514479.19	-	Метод спутниковых геодезических измерений (определений)	$Mt = \sqrt{(m_0^2 + m_1^2)}$
н325О	-	-	-	221134.49	3514476.70	-	Метод спутниковых геодезических измерений (определений)	$Mt = \sqrt{(m_0^2 + m_1^2)}$
н326О	-	-	-	221127.93	3514476.55	-	Метод спутниковых геодезических измерений (определений)	$Mt = \sqrt{(m_0^2 + m_1^2)}$
н327О	-	-	-	221128.37	3514465.92	-	Метод спутниковых геодезических измерений (определений)	$Mt = \sqrt{(m_0^2 + m_1^2)}$
н328О	-	-	-	221130.05	3514465.98	-	Метод спутниковых геодезических измерений (определений)	$Mt = \sqrt{(m_0^2 + m_1^2)}$
н329О	-	-	-	221130.14	3514463.58	-	Метод спутниковых геодезических измерений (определений)	$Mt = \sqrt{(m_0^2 + m_1^2)}$
н330О	-	-	-	221136.20	3514463.86	-	Метод спутниковых геодезических измерений (определений)	$Mt = \sqrt{(m_0^2 + m_1^2)}$

1. Сведения о характерных точках контура объекта недвижимости с кадастровым номером : 72:25:0104004:623 :

Система координат МСК-72, зона 3 **Зона № 3**

Обозначение характерных точек контура	Содержатся в Едином государственном реестре недвижимости			Определены в ходе выполнения комплексных кадастровых работ			Метод определения координат	Формулы, примененные для расчета средней квадратической погрешности определения координат характерных точек (Mt), м, с подставленными в такие формулы значениями и итоговые (вычисленные) значения Mt, м
	Координаты, м		Радиус, м	Координаты, м		Радиус, м		
	X	Y	R	X	Y	R		
1	2	3	4	5	6	7	8	9
н331О	-	-	-	221136.11	3514466.26	-	Метод спутниковых геодезических измерений (определений)	$Mt = \sqrt{(m_0^2 + m_1^2)}$
н322О	-	-	-	221140.96	3514466.44	-	Метод спутниковых геодезических измерений (определений)	$Mt = \sqrt{(m_0^2 + m_1^2)}$

2. Сведения о характеристиках объекта недвижимости с кадастровым номером : 72:25:0104004:623 :

№ п/п	Наименование характеристики	Значение характеристики
1	2	3
1.	Вид объекта недвижимости	здание
2.	Ранее присвоенный государственный учетный номер (инвентарный) здания, сооружения, объекта незавершенного строительства	-
3.	Кадастровый номер земельного участка (земельных участков), в границах которого (которых) расположены здание, сооружение, объект незавершенного строительства	72:25:0104004:431
4.	Уникальный учетный номер кадастрового квартала, в границах которого расположены здание, сооружение, объект незавершенного строительства	72:25:0104004
5.	Адрес здания, сооружения, объекта незавершенного строительства	-
5.1.	Сведения о местоположении здания, сооружения, объекта незавершенного строительства (при отсутствии адреса) в структурированном в соответствии с федеральной информационной адресной системой виде	Российская Федерация, 627756, Тюменская область, город Ишим, проезд 30 лет ВЛКСМ, дом 9
5.2.	Дополнительные сведения о местоположении	-
6.	Иные сведения	-

3. Пояснения к сведениям об объекте недвижимости с кадастровым номером 72:25:0104004:623 :

1.	-

Описание местоположения зданий, сооружений, объектов незавершенного строительства на земельном участке

1. Сведения о характерных точках контура объекта недвижимости с кадастровым номером : 72:25:0104004:624 :

Система координат МСК-72, зона 3 **Зона № 3**

Обозначение характерных точек контура	Содержатся в Едином государственном реестре недвижимости			Определены в ходе выполнения комплексных кадастровых работ			Метод определения координат	Формулы, примененные для расчета средней квадратической погрешности определения координат характерных точек (Mt), м, с подставленными в такие формулы значениями и итоговые (вычисленные) значения Mt, м
	Координаты, м		Радиус, м	Координаты, м		Радиус, м		
	X	Y	R	X	Y	R		
1	2	3	4	5	6	7	8	9
н332О	-	-	-	221137.27	3514501.37	-	Метод спутниковых геодезических измерений (определений)	$Mt = \sqrt{(m_0^2 + m_1^2)}$
н333О	-	-	-	221136.90	3514511.79	-	Метод спутниковых геодезических измерений (определений)	$Mt = \sqrt{(m_0^2 + m_1^2)}$
н334О	-	-	-	221126.57	3514511.44	-	Метод спутниковых геодезических измерений (определений)	$Mt = \sqrt{(m_0^2 + m_1^2)}$
н335О	-	-	-	221127.02	3514500.95	-	Метод спутниковых геодезических измерений (определений)	$Mt = \sqrt{(m_0^2 + m_1^2)}$
н332О	-	-	-	221137.27	3514501.37	-	Метод спутниковых геодезических измерений (определений)	$Mt = \sqrt{(m_0^2 + m_1^2)}$

2. Сведения о характеристиках объекта недвижимости с кадастровым номером : 72:25:0104004:624 :

№ п/п	Наименование характеристики	Значение характеристики
1	2	3
1.	Вид объекта недвижимости	здание
2.	Ранее присвоенный государственный учетный номер (инвентарный) здания, сооружения, объекта незавершенного строительства	-
3.	Кадастровый номер земельного участка (земельных участков), в границах которого (которых) расположены здание, сооружение, объект незавершенного строительства	72:25:0104004:432
4.	Уникальный учетный номер кадастрового квартала, в границах которого расположены здание, сооружение, объект незавершенного строительства	72:25:0104004
5.	Адрес здания, сооружения, объекта незавершенного строительства	-

2. Сведения о характеристиках объекта недвижимости с кадастровым номером : 72:25:0104004:624 :

№ п/п	Наименование характеристики	Значение характеристики
1	2	3
5.1.	Сведения о местоположении здания, сооружения, объекта незавершенного строительства (при отсутствии адреса) в структурированном в соответствии с федеральной информационной адресной системой виде	Российская Федерация, 627756, Тюменская область, город Ишим, проезд 30 лет ВЛКСМ, дом 11
5.2.	Дополнительные сведения о местоположении	-
6.	Иные сведения	-

3. Пояснения к сведениям об объекте недвижимости с кадастровым номером 72:25:0104004:624 :

1.	-

Описание местоположения зданий, сооружений, объектов незавершенного строительства на земельном участке

1. Сведения о характерных точках контура объекта недвижимости с кадастровым номером : 72:25:0104004:625 :

Система координат МСК-72, зона 3 **Зона № 3**

Обозначение характерных точек контура	Содержатся в Едином государственном реестре недвижимости			Определены в ходе выполнения комплексных кадастровых работ			Метод определения координат	Формулы, примененные для расчета средней квадратической погрешности определения координат характерных точек (Mt), м, с подставленными в такие формулы значениями и итоговые (вычисленные) значения Mt, м
	Координаты, м		Радиус, м	Координаты, м		Радиус, м		
	X	Y	R	X	Y	R		
1	2	3	4	5	6	7	8	9
н336О	-	-	-	221120.54	3514459.97	-	Метод спутниковых геодезических измерений (определений)	$Mt = \sqrt{(m_0^2 + m_1^2)}$
н337О	-	-	-	221120.31	3514472.25	-	Метод спутниковых геодезических измерений (определений)	$Mt = \sqrt{(m_0^2 + m_1^2)}$
н338О	-	-	-	221112.44	3514472.16	-	Метод спутниковых геодезических измерений (определений)	$Mt = \sqrt{(m_0^2 + m_1^2)}$
н339О	-	-	-	221112.68	3514459.83	-	Метод спутниковых геодезических измерений (определений)	$Mt = \sqrt{(m_0^2 + m_1^2)}$
н336О	-	-	-	221120.54	3514459.97	-	Метод спутниковых геодезических измерений (определений)	$Mt = \sqrt{(m_0^2 + m_1^2)}$

2. Сведения о характеристиках объекта недвижимости с кадастровым номером : 72:25:0104004:625 :

№ п/п	Наименование характеристики	Значение характеристики
1	2	3
1.	Вид объекта недвижимости	здание
2.	Ранее присвоенный государственный учетный номер (инвентарный) здания, сооружения, объекта незавершенного строительства	-
3.	Кадастровый номер земельного участка (земельных участков), в границах которого (которых) расположены здание, сооружение, объект незавершенного строительства	72:25:0104004:13
4.	Уникальный учетный номер кадастрового квартала, в границах которого расположены здание, сооружение, объект незавершенного строительства	72:25:0104004
5.	Адрес здания, сооружения, объекта незавершенного строительства	-

2. Сведения о характеристиках объекта недвижимости с кадастровым номером : 72:25:0104004:625 :

№ п/п	Наименование характеристики	Значение характеристики
1	2	3
5.1.	Сведения о местоположении здания, сооружения, объекта незавершенного строительства (при отсутствии адреса) в структурированном в соответствии с федеральной информационной адресной системой виде	Российская Федерация, 627756, Тюменская область, город Ишим, проезд 30 лет ВЛКСМ, дом 6
5.2.	Дополнительные сведения о местоположении	-
6.	Иные сведения	-

3. Пояснения к сведениям об объекте недвижимости с кадастровым номером 72:25:0104004:625 :

1.	-

Описание местоположения зданий, сооружений, объектов незавершенного строительства на земельном участке

1. Сведения о характерных точках контура объекта недвижимости с кадастровым номером : 72:25:0104004:626 :

Система координат МСК-72, зона 3 **Зона № 3**

Обозначение характерных точек контура	Содержатся в Едином государственном реестре недвижимости			Определены в ходе выполнения комплексных кадастровых работ			Метод определения координат	Формулы, примененные для расчета средней квадратической погрешности определения координат характерных точек (Mt), м, с подставленными в такие формулы значениями и итоговые (вычисленные) значения Mt, м
	Координаты, м		Радиус, м	Координаты, м		Радиус, м		
	X	Y	R	X	Y	R		
1	2	3	4	5	6	7	8	9
н340О	-	-	-	221141.24	3514561.62	-	Метод спутниковых геодезических измерений (определений)	$Mt = \sqrt{(m_0^2 + m_1^2)}$
н341О	-	-	-	221140.28	3514574.71	-	Метод спутниковых геодезических измерений (определений)	$Mt = \sqrt{(m_0^2 + m_1^2)}$
н342О	-	-	-	221127.74	3514573.71	-	Метод спутниковых геодезических измерений (определений)	$Mt = \sqrt{(m_0^2 + m_1^2)}$
н343О	-	-	-	221128.70	3514560.62	-	Метод спутниковых геодезических измерений (определений)	$Mt = \sqrt{(m_0^2 + m_1^2)}$
н340О	-	-	-	221141.24	3514561.62	-	Метод спутниковых геодезических измерений (определений)	$Mt = \sqrt{(m_0^2 + m_1^2)}$

2. Сведения о характеристиках объекта недвижимости с кадастровым номером : 72:25:0104004:626 :

№ п/п	Наименование характеристики	Значение характеристики
1	2	3
1.	Вид объекта недвижимости	здание
2.	Ранее присвоенный государственный учетный номер (инвентарный) здания, сооружения, объекта незавершенного строительства	-
3.	Кадастровый номер земельного участка (земельных участков), в границах которого (которых) расположены здание, сооружение, объект незавершенного строительства	72:25:0104004:55
4.	Уникальный учетный номер кадастрового квартала, в границах которого расположены здание, сооружение, объект незавершенного строительства	72:25:0104004
5.	Адрес здания, сооружения, объекта незавершенного строительства	-

2. Сведения о характеристиках объекта недвижимости с кадастровым номером : 72:25:0104004:626 :

№ п/п	Наименование характеристики	Значение характеристики
1	2	3
5.1.	Сведения о местоположении здания, сооружения, объекта незавершенного строительства (при отсутствии адреса) в структурированном в соответствии с федеральной информационной адресной системой виде	Российская Федерация, 627756, Тюменская область, город Ишим, проезд 30 лет ВЛКСМ, дом 15
5.2.	Дополнительные сведения о местоположении	-
6.	Иные сведения	-

3. Пояснения к сведениям об объекте недвижимости с кадастровым номером 72:25:0104004:626 :

1.	-

Описание местоположения зданий, сооружений, объектов незавершенного строительства на земельном участке

1. Сведения о характерных точках контура объекта недвижимости с кадастровым номером : 72:25:0104004:628 :

Система координат МСК-72, зона 3 **Зона № 3**

Обозначение характерных точек контура	Содержатся в Едином государственном реестре недвижимости			Определены в ходе выполнения комплексных кадастровых работ			Метод определения координат	Формулы, примененные для расчета средней квадратической погрешности определения координат характерных точек (Mt), м, с подставленными в такие формулы значениями и итоговые (вычисленные) значения Mt, м
	Координаты, м		Радиус, м	Координаты, м		Радиус, м		
	X	Y	R	X	Y	R		
1	2	3	4	5	6	7	8	9
н344О	-	-	-	221141.70	3514403.71	-	Метод спутниковых геодезических измерений (определений)	$Mt = \sqrt{(m_0^2 + m_1^2)}$
н345О	-	-	-	221141.57	3514407.22	-	Метод спутниковых геодезических измерений (определений)	$Mt = \sqrt{(m_0^2 + m_1^2)}$
н346О	-	-	-	221141.08	3514407.22	-	Метод спутниковых геодезических измерений (определений)	$Mt = \sqrt{(m_0^2 + m_1^2)}$
н347О	-	-	-	221140.93	3514411.60	-	Метод спутниковых геодезических измерений (определений)	$Mt = \sqrt{(m_0^2 + m_1^2)}$
н348О	-	-	-	221142.72	3514411.68	-	Метод спутниковых геодезических измерений (определений)	$Mt = \sqrt{(m_0^2 + m_1^2)}$
н349О	-	-	-	221142.54	3514416.32	-	Метод спутниковых геодезических измерений (определений)	$Mt = \sqrt{(m_0^2 + m_1^2)}$
н350О	-	-	-	221130.28	3514415.91	-	Метод спутниковых геодезических измерений (определений)	$Mt = \sqrt{(m_0^2 + m_1^2)}$
н351О	-	-	-	221130.69	3514403.29	-	Метод спутниковых геодезических измерений (определений)	$Mt = \sqrt{(m_0^2 + m_1^2)}$
н344О	-	-	-	221141.70	3514403.71	-	Метод спутниковых геодезических измерений (определений)	$Mt = \sqrt{(m_0^2 + m_1^2)}$

2. Сведения о характеристиках объекта недвижимости с кадастровым номером : 72:25:0104004:628 :

№ п/п	Наименование характеристики	Значение характеристики
1	2	3
1.	Вид объекта недвижимости	здание
2.	Ранее присвоенный государственный учетный номер (инвентарный) здания, сооружения, объекта незавершенного строительства	-
3.	Кадастровый номер земельного участка (земельных участков), в границах которого (которых) расположены здание, сооружение, объект незавершенного строительства	72:25:0104004:112
4.	Уникальный учетный номер кадастрового квартала, в границах которого расположены здание, сооружение, объект незавершенного строительства	72:25:0104004
5.	Адрес здания, сооружения, объекта незавершенного строительства	-
5.1.	Сведения о местоположении здания, сооружения, объекта незавершенного строительства (при отсутствии адреса) в структурированном в соответствии с федеральной информационной адресной системой виде	Российская Федерация, 627756, Тюменская область, город Ишим, проезд 30 лет ВЛКСМ, дом 5
5.2.	Дополнительные сведения о местоположении	-
6.	Иные сведения	-

3. Пояснения к сведениям об объекте недвижимости с кадастровым номером 72:25:0104004:628 :

1.	-

Описание местоположения зданий, сооружений, объектов незавершенного строительства на земельном участке

1. Сведения о характерных точках контура объекта недвижимости с кадастровым номером : 72:25:0104004:629 :

Система координат МСК-72, зона 3 **Зона № 3**

Обозначение характерных точек контура	Содержатся в Едином государственном реестре недвижимости			Определены в ходе выполнения комплексных кадастровых работ			Метод определения координат	Формулы, примененные для расчета средней квадратической погрешности определения координат характерных точек (Mt), м, с подставленными в такие формулы значениями и итоговые (вычисленные) значения Mt, м
	Координаты, м		Радиус, м	Координаты, м		Радиус, м		
	X	Y	R	X	Y	R		
1	2	3	4	5	6	7	8	9
н352О	-	-	-	221137.79	3514532.68	-	Метод спутниковых геодезических измерений (определений)	$Mt = \sqrt{(m_0^2 + m_1^2)}$
н353О	-	-	-	221137.59	3514544.54	-	Метод спутниковых геодезических измерений (определений)	$Mt = \sqrt{(m_0^2 + m_1^2)}$
н354О	-	-	-	221129.07	3514544.38	-	Метод спутниковых геодезических измерений (определений)	$Mt = \sqrt{(m_0^2 + m_1^2)}$
н355О	-	-	-	221129.21	3514532.48	-	Метод спутниковых геодезических измерений (определений)	$Mt = \sqrt{(m_0^2 + m_1^2)}$
н352О	-	-	-	221137.79	3514532.68	-	Метод спутниковых геодезических измерений (определений)	$Mt = \sqrt{(m_0^2 + m_1^2)}$

2. Сведения о характеристиках объекта недвижимости с кадастровым номером : 72:25:0104004:629 :

№ п/п	Наименование характеристики	Значение характеристики
1	2	3
1.	Вид объекта недвижимости	здание
2.	Ранее присвоенный государственный учетный номер (инвентарный) здания, сооружения, объекта незавершенного строительства	-
3.	Кадастровый номер земельного участка (земельных участков), в границах которого (которых) расположены здание, сооружение, объект незавершенного строительства	72:25:0104004:433
4.	Уникальный учетный номер кадастрового квартала, в границах которого расположены здание, сооружение, объект незавершенного строительства	72:25:0104004
5.	Адрес здания, сооружения, объекта незавершенного строительства	-

2. Сведения о характеристиках объекта недвижимости с кадастровым номером : 72:25:0104004:629 :

№ п/п	Наименование характеристики	Значение характеристики
1	2	3
5.1.	Сведения о местоположении здания, сооружения, объекта незавершенного строительства (при отсутствии адреса) в структурированном в соответствии с федеральной информационной адресной системой виде	Российская Федерация, 627756, Тюменская область, город Ишим, проезд 30 лет ВЛКСМ, дом 13
5.2.	Дополнительные сведения о местоположении	-
6.	Иные сведения	-

3. Пояснения к сведениям об объекте недвижимости с кадастровым номером 72:25:0104004:629 :

1.	-

Описание местоположения зданий, сооружений, объектов незавершенного строительства на земельном участке

1. Сведения о характерных точках контура объекта недвижимости с кадастровым номером : 72:25:0104004:630 :

Система координат МСК-72, зона 3 **Зона № 3**

Обозначение характерных точек контура	Содержатся в Едином государственном реестре недвижимости			Определены в ходе выполнения комплексных кадастровых работ			Метод определения координат	Формулы, примененные для расчета средней квадратической погрешности определения координат характерных точек (Mt), м, с подставленными в такие формулы значениями и итоговые (вычисленные) значения Mt, м
	Координаты, м		Радиус, м	Координаты, м		Радиус, м		
	X	Y	R	X	Y	R		
1	2	3	4	5	6	7	8	9
н356О	-	-	-	221122.22	3514426.59	-	Метод спутниковых геодезических измерений (определений)	$Mt = \sqrt{(m_0^2 + m_1^2)}$
н357О	-	-	-	221121.92	3514434.63	-	Метод спутниковых геодезических измерений (определений)	$Mt = \sqrt{(m_0^2 + m_1^2)}$
н358О	-	-	-	221112.13	3514434.14	-	Метод спутниковых геодезических измерений (определений)	$Mt = \sqrt{(m_0^2 + m_1^2)}$
н359О	-	-	-	221112.41	3514426.13	-	Метод спутниковых геодезических измерений (определений)	$Mt = \sqrt{(m_0^2 + m_1^2)}$
н356О	-	-	-	221122.22	3514426.59	-	Метод спутниковых геодезических измерений (определений)	$Mt = \sqrt{(m_0^2 + m_1^2)}$

2. Сведения о характеристиках объекта недвижимости с кадастровым номером : 72:25:0104004:630 :

№ п/п	Наименование характеристики	Значение характеристики
1	2	3
1.	Вид объекта недвижимости	здание
2.	Ранее присвоенный государственный учетный номер (инвентарный) здания, сооружения, объекта незавершенного строительства	-
3.	Кадастровый номер земельного участка (земельных участков), в границах которого (которых) расположены здание, сооружение, объект незавершенного строительства	72:25:0104004:98
4.	Уникальный учетный номер кадастрового квартала, в границах которого расположены здание, сооружение, объект незавершенного строительства	72:25:0104004
5.	Адрес здания, сооружения, объекта незавершенного строительства	-

2. Сведения о характеристиках объекта недвижимости с кадастровым номером : 72:25:0104004:630 :

№ п/п	Наименование характеристики	Значение характеристики
1	2	3
5.1.	Сведения о местоположении здания, сооружения, объекта незавершенного строительства (при отсутствии адреса) в структурированном в соответствии с федеральной информационной адресной системой виде	Российская Федерация, 627756, Тюменская область, город Ишим, проезд 30 лет ВЛКСМ, дом 4
5.2.	Дополнительные сведения о местоположении	-
6.	Иные сведения	-

3. Пояснения к сведениям об объекте недвижимости с кадастровым номером 72:25:0104004:630 :

1.	-

Описание местоположения зданий, сооружений, объектов незавершенного строительства на земельном участке

1. Сведения о характерных точках контура объекта недвижимости с кадастровым номером : 72:25:0104004:631 :

Система координат МСК-72, зона 3 **Зона № 3**

Обозначение характерных точек контура	Содержатся в Едином государственном реестре недвижимости			Определены в ходе выполнения комплексных кадастровых работ			Метод определения координат	Формулы, примененные для расчета средней квадратической погрешности определения координат характерных точек (Mt), м, с подставленными в такие формулы значениями и итоговые (вычисленные) значения Mt, м
	Координаты, м		Радиус, м	Координаты, м		Радиус, м		
	X	Y	R	X	Y	R		
1	2	3	4	5	6	7	8	9
н360О	-	-	-	221145.21	3514379.13	-	Метод спутниковых геодезических измерений (определений)	$Mt = \sqrt{(m_0^2 + m_1^2)}$
н361О	-	-	-	221145.08	3514387.90	-	Метод спутниковых геодезических измерений (определений)	$Mt = \sqrt{(m_0^2 + m_1^2)}$
н362О	-	-	-	221131.28	3514387.85	-	Метод спутниковых геодезических измерений (определений)	$Mt = \sqrt{(m_0^2 + m_1^2)}$
н363О	-	-	-	221131.46	3514378.99	-	Метод спутниковых геодезических измерений (определений)	$Mt = \sqrt{(m_0^2 + m_1^2)}$
н360О	-	-	-	221145.21	3514379.13	-	Метод спутниковых геодезических измерений (определений)	$Mt = \sqrt{(m_0^2 + m_1^2)}$

2. Сведения о характеристиках объекта недвижимости с кадастровым номером : 72:25:0104004:631 :

№ п/п	Наименование характеристики	Значение характеристики
1	2	3
1.	Вид объекта недвижимости	здание
2.	Ранее присвоенный государственный учетный номер (инвентарный) здания, сооружения, объекта незавершенного строительства	-
3.	Кадастровый номер земельного участка (земельных участков), в границах которого (которых) расположены здание, сооружение, объект незавершенного строительства	72:25:0104004:86
4.	Уникальный учетный номер кадастрового квартала, в границах которого расположены здание, сооружение, объект незавершенного строительства	72:25:0104004
5.	Адрес здания, сооружения, объекта незавершенного строительства	-

2. Сведения о характеристиках объекта недвижимости с кадастровым номером : 72:25:0104004:631 :

№ п/п	Наименование характеристики	Значение характеристики
1	2	3
5.1.	Сведения о местоположении здания, сооружения, объекта незавершенного строительства (при отсутствии адреса) в структурированном в соответствии с федеральной информационной адресной системой виде	Российская Федерация, 627756, Тюменская область, город Ишим, проезд 30 лет ВЛКСМ, дом 3
5.2.	Дополнительные сведения о местоположении	-
6.	Иные сведения	-

3. Пояснения к сведениям об объекте недвижимости с кадастровым номером 72:25:0104004:631 :

1.	-

Описание местоположения зданий, сооружений, объектов незавершенного строительства на земельном участке

1. Сведения о характерных точках контура объекта недвижимости с кадастровым номером : 72:25:0104004:632 :

Система координат МСК-72, зона 3 **Зона № 3**

Обозначение характерных точек контура	Содержатся в Едином государственном реестре недвижимости			Определены в ходе выполнения комплексных кадастровых работ			Метод определения координат	Формулы, примененные для расчета средней квадратической погрешности определения координат характерных точек (Mt), м, с подставленными в такие формулы значениями и итоговые (вычисленные) значения Mt, м
	Координаты, м		Радиус, м	Координаты, м		Радиус, м		
	X	Y	R	X	Y	R		
1	2	3	4	5	6	7	8	9
н364О	-	-	-	221246.57	3514534.18	-	Метод спутниковых геодезических измерений (определений)	$Mt = \sqrt{(m_0^2 + m_1^2)}$
н365О	-	-	-	221246.88	3514524.77	-	Метод спутниковых геодезических измерений (определений)	$Mt = \sqrt{(m_0^2 + m_1^2)}$
н366О	-	-	-	221248.98	3514524.77	-	Метод спутниковых геодезических измерений (определений)	$Mt = \sqrt{(m_0^2 + m_1^2)}$
н367О	-	-	-	221249.07	3514522.54	-	Метод спутниковых геодезических измерений (определений)	$Mt = \sqrt{(m_0^2 + m_1^2)}$
н368О	-	-	-	221255.55	3514522.77	-	Метод спутниковых геодезических измерений (определений)	$Mt = \sqrt{(m_0^2 + m_1^2)}$
н369О	-	-	-	221255.19	3514534.44	-	Метод спутниковых геодезических измерений (определений)	$Mt = \sqrt{(m_0^2 + m_1^2)}$
н364О	-	-	-	221246.57	3514534.18	-	Метод спутниковых геодезических измерений (определений)	$Mt = \sqrt{(m_0^2 + m_1^2)}$

2. Сведения о характеристиках объекта недвижимости с кадастровым номером : 72:25:0104004:632 :

№ п/п	Наименование характеристики	Значение характеристики
1	2	3
1.	Вид объекта недвижимости	здание

2. Сведения о характеристиках объекта недвижимости
с кадастровым номером : 72:25:0104004:632 :

№ п/п	Наименование характеристики	Значение характеристики
1	2	3
2.	Ранее присвоенный государственный учетный номер (инвентарный) здания, сооружения, объекта незавершенного строительства	-
3.	Кадастровый номер земельного участка (земельных участков), в границах которого (которых) расположены здание, сооружение, объект незавершенного строительства	72:25:0104004:414
4.	Уникальный учетный номер кадастрового квартала, в границах которого расположены здание, сооружение, объект незавершенного строительства	72:25:0104004
5.	Адрес здания, сооружения, объекта незавершенного строительства	-
5.1.	Сведения о местоположении здания, сооружения, объекта незавершенного строительства (при отсутствии адреса) в структурированном в соответствии с федеральной информационной адресной системой виде	Российская Федерация, 627756, Тюменская область, город Ишим, проезд Артиллерийский, дом 13
5.2.	Дополнительные сведения о местоположении	-
6.	Иные сведения	-

3. Пояснения к сведениям об объекте недвижимости с кадастровым номером 72:25:0104004:632 :

1.	-

Описание местоположения зданий, сооружений, объектов незавершенного строительства на земельном участке

1. Сведения о характерных точках контура объекта недвижимости с кадастровым номером : 72:25:0104004:633 :

Система координат МСК-72, зона 3 **Зона № 3**

Обозначение характерных точек контура	Содержатся в Едином государственном реестре недвижимости			Определены в ходе выполнения комплексных кадастровых работ			Метод определения координат	Формулы, примененные для расчета средней квадратической погрешности определения координат характерных точек (Mt), м, с подставленными в такие формулы значениями и итоговые (вычисленные) значения Mt, м
	Координаты, м		Радиус, м	Координаты, м		Радиус, м		
	X	Y	R	X	Y	R		
1	2	3	4	5	6	7	8	9
н370О	-	-	-	221397.67	3514579.88	-	Метод спутниковых геодезических измерений (определений)	$Mt = \sqrt{(m_0^2 + m_1^2)}$
н371О	-	-	-	221401.82	3514580.27	-	Метод спутниковых геодезических измерений (определений)	$Mt = \sqrt{(m_0^2 + m_1^2)}$
н372О	-	-	-	221401.55	3514584.00	-	Метод спутниковых геодезических измерений (определений)	$Mt = \sqrt{(m_0^2 + m_1^2)}$
н373О	-	-	-	221402.98	3514584.11	-	Метод спутниковых геодезических измерений (определений)	$Mt = \sqrt{(m_0^2 + m_1^2)}$
н374О	-	-	-	221402.71	3514588.53	-	Метод спутниковых геодезических измерений (определений)	$Mt = \sqrt{(m_0^2 + m_1^2)}$
н375О	-	-	-	221397.09	3514588.23	-	Метод спутниковых геодезических измерений (определений)	$Mt = \sqrt{(m_0^2 + m_1^2)}$
н370О	-	-	-	221397.67	3514579.88	-	Метод спутниковых геодезических измерений (определений)	$Mt = \sqrt{(m_0^2 + m_1^2)}$

2. Сведения о характеристиках объекта недвижимости с кадастровым номером : 72:25:0104004:633 :

№ п/п	Наименование характеристики	Значение характеристики
1	2	3
1.	Вид объекта недвижимости	здание

2. Сведения о характеристиках объекта недвижимости с кадастровым номером : 72:25:0104004:633 :

№ п/п	Наименование характеристики	Значение характеристики
1	2	3
2.	Ранее присвоенный государственный учетный номер (инвентарный) здания, сооружения, объекта незавершенного строительства	-
3.	Кадастровый номер земельного участка (земельных участков), в границах которого (которых) расположены здание, сооружение, объект незавершенного строительства	72:25:0104004:382
4.	Уникальный учетный номер кадастрового квартала, в границах которого расположены здание, сооружение, объект незавершенного строительства	72:25:0104004
5.	Адрес здания, сооружения, объекта незавершенного строительства	-
5.1.	Сведения о местоположении здания, сооружения, объекта незавершенного строительства (при отсутствии адреса) в структурированном в соответствии с федеральной информационной адресной системой виде	Российская Федерация, Тюменская область, город Ишим, улица Артиллерийская, дом 49
5.2.	Дополнительные сведения о местоположении	-
6.	Иные сведения	-

3. Пояснения к сведениям об объекте недвижимости с кадастровым номером 72:25:0104004:633 :

1.	-

Описание местоположения зданий, сооружений, объектов незавершенного строительства на земельном участке

1. Сведения о характерных точках контура объекта недвижимости с кадастровым номером : 72:25:0104004:634 :

Система координат МСК-72, зона 3 **Зона № 3**

Обозначение характерных точек контура	Содержатся в Едином государственном реестре недвижимости			Определены в ходе выполнения комплексных кадастровых работ			Метод определения координат	Формулы, примененные для расчета средней квадратической погрешности определения координат характерных точек (Mt), м, с подставленными в такие формулы значениями и итоговые (вычисленные) значения Mt, м
	Координаты, м		Радиус, м	Координаты, м		Радиус, м		
	X	Y	R	X	Y	R		
1	2	3	4	5	6	7	8	9
н376О	-	-	-	221270.22	3514429.33	-	Метод спутниковых геодезических измерений (определений)	$Mt = \sqrt{(m_0^2 + m_1^2)}$
н377О	-	-	-	221269.99	3514421.04	-	Метод спутниковых геодезических измерений (определений)	$Mt = \sqrt{(m_0^2 + m_1^2)}$
н378О	-	-	-	221281.98	3514420.41	-	Метод спутниковых геодезических измерений (определений)	$Mt = \sqrt{(m_0^2 + m_1^2)}$
н379О	-	-	-	221282.16	3514424.65	-	Метод спутниковых геодезических измерений (определений)	$Mt = \sqrt{(m_0^2 + m_1^2)}$
н380О	-	-	-	221284.41	3514424.56	-	Метод спутниковых геодезических измерений (определений)	$Mt = \sqrt{(m_0^2 + m_1^2)}$
н381О	-	-	-	221284.46	3514430.78	-	Метод спутниковых геодезических измерений (определений)	$Mt = \sqrt{(m_0^2 + m_1^2)}$
н382О	-	-	-	221275.60	3514431.13	-	Метод спутниковых геодезических измерений (определений)	$Mt = \sqrt{(m_0^2 + m_1^2)}$
н383О	-	-	-	221275.49	3514429.04	-	Метод спутниковых геодезических измерений (определений)	$Mt = \sqrt{(m_0^2 + m_1^2)}$
н376О	-	-	-	221270.22	3514429.33	-	Метод спутниковых геодезических измерений (определений)	$Mt = \sqrt{(m_0^2 + m_1^2)}$

2. Сведения о характеристиках объекта недвижимости с кадастровым номером : 72:25:0104004:634 :

№ п/п	Наименование характеристики	Значение характеристики
1	2	3
1.	Вид объекта недвижимости	здание
2.	Ранее присвоенный государственный учетный номер (инвентарный) здания, сооружения, объекта незавершенного строительства	-
3.	Кадастровый номер земельного участка (земельных участков), в границах которого (которых) расположены здание, сооружение, объект незавершенного строительства	72:25:0104004:99
4.	Уникальный учетный номер кадастрового квартала, в границах которого расположены здание, сооружение, объект незавершенного строительства	72:25:0104004
5.	Адрес здания, сооружения, объекта незавершенного строительства	-
5.1.	Сведения о местоположении здания, сооружения, объекта незавершенного строительства (при отсутствии адреса) в структурированном в соответствии с федеральной информационной адресной системой виде	Российская Федерация, 627756, Тюменская область, город Ишим, проезд Артиллерийский, дом 8
5.2.	Дополнительные сведения о местоположении	-
6.	Иные сведения	-

3. Пояснения к сведениям об объекте недвижимости с кадастровым номером 72:25:0104004:634 :

1.	-

Описание местоположения зданий, сооружений, объектов незавершенного строительства на земельном участке

1. Сведения о характерных точках контура объекта недвижимости с кадастровым номером : 72:25:0104004:635 :

Система координат МСК-72, зона 3 **Зона № 3**

Обозначение характерных точек контура	Содержатся в Едином государственном реестре недвижимости			Определены в ходе выполнения комплексных кадастровых работ			Метод определения координат	Формулы, примененные для расчета средней квадратической погрешности определения координат характерных точек (Mt), м, с подставленными в такие формулы значениями и итоговые (вычисленные) значения Mt, м
	Координаты, м		Радиус, м	Координаты, м		Радиус, м		
	X	Y	R	X	Y	R		
1	2	3	4	5	6	7	8	9
н384О	-	-	-	221221.34	3514589.16	-	Метод спутниковых геодезических измерений (определений)	$Mt = \sqrt{(m_0^2 + m_1^2)}$
н385О	-	-	-	221221.79	3514580.76	-	Метод спутниковых геодезических измерений (определений)	$Mt = \sqrt{(m_0^2 + m_1^2)}$
н386О	-	-	-	221230.79	3514581.36	-	Метод спутниковых геодезических измерений (определений)	$Mt = \sqrt{(m_0^2 + m_1^2)}$
н387О	-	-	-	221230.33	3514589.63	-	Метод спутниковых геодезических измерений (определений)	$Mt = \sqrt{(m_0^2 + m_1^2)}$
н384О	-	-	-	221221.34	3514589.16	-	Метод спутниковых геодезических измерений (определений)	$Mt = \sqrt{(m_0^2 + m_1^2)}$

2. Сведения о характеристиках объекта недвижимости с кадастровым номером : 72:25:0104004:635 :

№ п/п	Наименование характеристики	Значение характеристики
1	2	3
1.	Вид объекта недвижимости	здание
2.	Ранее присвоенный государственный учетный номер (инвентарный) здания, сооружения, объекта незавершенного строительства	-
3.	Кадастровый номер земельного участка (земельных участков), в границах которого (которых) расположены здание, сооружение, объект незавершенного строительства	72:25:0104004:421
4.	Уникальный учетный номер кадастрового квартала, в границах которого расположены здание, сооружение, объект незавершенного строительства	72:25:0104004
5.	Адрес здания, сооружения, объекта незавершенного строительства	-

2. Сведения о характеристиках объекта недвижимости с кадастровым номером : 72:25:0104004:635 :

№ п/п	Наименование характеристики	Значение характеристики
1	2	3
5.1.	Сведения о местоположении здания, сооружения, объекта незавершенного строительства (при отсутствии адреса) в структурированном в соответствии с федеральной информационной адресной системой виде	Российская Федерация, Тюменская область, город Ишим, улица Артиллерийская, дом 37
5.2.	Дополнительные сведения о местоположении	-
6.	Иные сведения	-

3. Пояснения к сведениям об объекте недвижимости с кадастровым номером 72:25:0104004:635 :

1.	-

Описание местоположения зданий, сооружений, объектов незавершенного строительства на земельном участке

1. Сведения о характерных точках контура объекта недвижимости с кадастровым номером : 72:25:0104004:636 :

Система координат МСК-72, зона 3 **Зона № 3**

Обозначение характерных точек контура	Содержатся в Едином государственном реестре недвижимости			Определены в ходе выполнения комплексных кадастровых работ			Метод определения координат	Формулы, примененные для расчета средней квадратической погрешности определения координат характерных точек (Mt), м, с подставленными в такие формулы значениями и итоговые (вычисленные) значения Mt, м
	Координаты, м		Радиус, м	Координаты, м		Радиус, м		
	X	Y	R	X	Y	R		
1	2	3	4	5	6	7	8	9
н388О	-	-	-	221116.10	3514544.69	-	Метод спутниковых геодезических измерений (определений)	$Mt = \sqrt{(m_0^2 + m_1^2)}$
н389О	-	-	-	221115.27	3514559.35	-	Метод спутниковых геодезических измерений (определений)	$Mt = \sqrt{(m_0^2 + m_1^2)}$
н390О	-	-	-	221109.30	3514558.88	-	Метод спутниковых геодезических измерений (определений)	$Mt = \sqrt{(m_0^2 + m_1^2)}$
н391О	-	-	-	221109.49	3514555.09	-	Метод спутниковых геодезических измерений (определений)	$Mt = \sqrt{(m_0^2 + m_1^2)}$
н392О	-	-	-	221105.80	3514554.90	-	Метод спутниковых геодезических измерений (определений)	$Mt = \sqrt{(m_0^2 + m_1^2)}$
н393О	-	-	-	221106.24	3514546.75	-	Метод спутниковых геодезических измерений (определений)	$Mt = \sqrt{(m_0^2 + m_1^2)}$
н394О	-	-	-	221113.05	3514547.20	-	Метод спутниковых геодезических измерений (определений)	$Mt = \sqrt{(m_0^2 + m_1^2)}$
н395О	-	-	-	221113.20	3514544.50	-	Метод спутниковых геодезических измерений (определений)	$Mt = \sqrt{(m_0^2 + m_1^2)}$
н388О	-	-	-	221116.10	3514544.69	-	Метод спутниковых геодезических измерений (определений)	$Mt = \sqrt{(m_0^2 + m_1^2)}$

2. Сведения о характеристиках объекта недвижимости с кадастровым номером : 72:25:0104004:636 :

№ п/п	Наименование характеристики	Значение характеристики
1	2	3
1.	Вид объекта недвижимости	здание
2.	Ранее присвоенный государственный учетный номер (инвентарный) здания, сооружения, объекта незавершенного строительства	-
3.	Кадастровый номер земельного участка (земельных участков), в границах которого (которых) расположены здание, сооружение, объект незавершенного строительства	72:25:0104004:436
4.	Уникальный учетный номер кадастрового квартала, в границах которого расположены здание, сооружение, объект незавершенного строительства	72:25:0104004
5.	Адрес здания, сооружения, объекта незавершенного строительства	-
5.1.	Сведения о местоположении здания, сооружения, объекта незавершенного строительства (при отсутствии адреса) в структурированном в соответствии с федеральной информационной адресной системой виде	Российская Федерация, 627756, Тюменская область, город Ишим, проезд 30 лет ВЛКСМ, дом 10
5.2.	Дополнительные сведения о местоположении	-
6.	Иные сведения	-

3. Пояснения к сведениям об объекте недвижимости с кадастровым номером 72:25:0104004:636 :

1.	-

Описание местоположения зданий, сооружений, объектов незавершенного строительства на земельном участке

1. Сведения о характерных точках контура объекта недвижимости с кадастровым номером : 72:25:0104004:637 :

Система координат МСК-72, зона 3 **Зона № 3**

Обозначение характерных точек контура	Содержатся в Едином государственном реестре недвижимости			Определены в ходе выполнения комплексных кадастровых работ			Метод определения координат	Формулы, примененные для расчета средней квадратической погрешности определения координат характерных точек (Mt), м, с подставленными в такие формулы значениями и итоговые (вычисленные) значения Mt, м
	Координаты, м		Радиус, м	Координаты, м		Радиус, м		
	X	Y	R	X	Y	R		
1	2	3	4	5	6	7	8	9
н396О	-	-	-	221264.82	3514516.26	-	Метод спутниковых геодезических измерений (определений)	$Mt = \sqrt{(m_0^2 + m_1^2)}$
н397О	-	-	-	221279.69	3514516.70	-	Метод спутниковых геодезических измерений (определений)	$Mt = \sqrt{(m_0^2 + m_1^2)}$
н398О	-	-	-	221279.58	3514520.87	-	Метод спутниковых геодезических измерений (определений)	$Mt = \sqrt{(m_0^2 + m_1^2)}$
н399О	-	-	-	221280.46	3514520.87	-	Метод спутниковых геодезических измерений (определений)	$Mt = \sqrt{(m_0^2 + m_1^2)}$
н400О	-	-	-	221280.35	3514523.23	-	Метод спутниковых геодезических измерений (определений)	$Mt = \sqrt{(m_0^2 + m_1^2)}$
н401О	-	-	-	221278.18	3514523.23	-	Метод спутниковых геодезических измерений (определений)	$Mt = \sqrt{(m_0^2 + m_1^2)}$
н402О	-	-	-	221277.99	3514526.70	-	Метод спутниковых геодезических измерений (определений)	$Mt = \sqrt{(m_0^2 + m_1^2)}$
н403О	-	-	-	221274.60	3514526.62	-	Метод спутниковых геодезических измерений (определений)	$Mt = \sqrt{(m_0^2 + m_1^2)}$
н404О	-	-	-	221274.71	3514524.00	-	Метод спутниковых геодезических измерений (определений)	$Mt = \sqrt{(m_0^2 + m_1^2)}$

1. Сведения о характерных точках контура объекта недвижимости с кадастровым номером : 72:25:0104004:637 :

Система координат МСК-72, зона 3 **Зона № 3**

Обозначение характерных точек контура	Содержатся в Едином государственном реестре недвижимости			Определены в ходе выполнения комплексных кадастровых работ			Метод определения координат	Формулы, примененные для расчета средней квадратической погрешности определения координат характерных точек (Mt), м, с подставленными в такие формулы значениями и итоговые (вычисленные) значения Mt, м
	Координаты, м		Радиус, м	Координаты, м		Радиус, м		
	X	Y	R	X	Y	R		
1	2	3	4	5	6	7	8	9
н405О	-	-	-	221264.55	3514523.86	-	Метод спутниковых геодезических измерений (определений)	$Mt = \sqrt{(m_0^2 + m_1^2)}$
н396О	-	-	-	221264.82	3514516.26	-	Метод спутниковых геодезических измерений (определений)	$Mt = \sqrt{(m_0^2 + m_1^2)}$

2. Сведения о характеристиках объекта недвижимости с кадастровым номером : 72:25:0104004:637 :

№ п/п	Наименование характеристики	Значение характеристики
1	2	3
1.	Вид объекта недвижимости	здание
2.	Ранее присвоенный государственный учетный номер (инвентарный) здания, сооружения, объекта незавершенного строительства	-
3.	Кадастровый номер земельного участка (земельных участков), в границах которого (которых) расположены здание, сооружение, объект незавершенного строительства	72:25:0104004:111
4.	Уникальный учетный номер кадастрового квартала, в границах которого расположены здание, сооружение, объект незавершенного строительства	72:25:0104004
5.	Адрес здания, сооружения, объекта незавершенного строительства	-
5.1.	Сведения о местоположении здания, сооружения, объекта незавершенного строительства (при отсутствии адреса) в структурированном в соответствии с федеральной информационной адресной системой виде	Российская Федерация, 627756, Тюменская область, город Ишим, проезд Артиллерийский, дом 16
5.2.	Дополнительные сведения о местоположении	-
6.	Иные сведения	-

3. Пояснения к сведениям об объекте недвижимости с кадастровым номером 72:25:0104004:637 :

1.	-

Описание местоположения зданий, сооружений, объектов незавершенного строительства на земельном участке

1. Сведения о характерных точках контура объекта недвижимости с кадастровым номером : 72:25:0104004:639 :

Система координат МСК-72, зона 3 **Зона № 3**

Обозначение характерных точек контура	Содержатся в Едином государственном реестре недвижимости			Определены в ходе выполнения комплексных кадастровых работ			Метод определения координат	Формулы, примененные для расчета средней квадратической погрешности определения координат характерных точек (Mt), м, с подставленными в такие формулы значениями и итоговые (вычисленные) значения Mt, м
	Координаты, м		Радиус, м	Координаты, м		Радиус, м		
	X	Y	R	X	Y	R		
1	2	3	4	5	6	7	8	9
н406О	-	-	-	221505.93	3514592.51	-	Метод спутниковых геодезических измерений (определений)	$Mt = \sqrt{(m_0^2 + m_1^2)}$
н407О	-	-	-	221505.82	3514600.02	-	Метод спутниковых геодезических измерений (определений)	$Mt = \sqrt{(m_0^2 + m_1^2)}$
н408О	-	-	-	221498.32	3514599.81	-	Метод спутниковых геодезических измерений (определений)	$Mt = \sqrt{(m_0^2 + m_1^2)}$
н409О	-	-	-	221498.53	3514592.34	-	Метод спутниковых геодезических измерений (определений)	$Mt = \sqrt{(m_0^2 + m_1^2)}$
н406О	-	-	-	221505.93	3514592.51	-	Метод спутниковых геодезических измерений (определений)	$Mt = \sqrt{(m_0^2 + m_1^2)}$

2. Сведения о характеристиках объекта недвижимости с кадастровым номером : 72:25:0104004:639 :

№ п/п	Наименование характеристики	Значение характеристики
1	2	3
1.	Вид объекта недвижимости	здание
2.	Ранее присвоенный государственный учетный номер (инвентарный) здания, сооружения, объекта незавершенного строительства	-
3.	Кадастровый номер земельного участка (земельных участков), в границах которого (которых) расположены здание, сооружение, объект незавершенного строительства	72:25:0104004:360
4.	Уникальный учетный номер кадастрового квартала, в границах которого расположены здание, сооружение, объект незавершенного строительства	72:25:0104004
5.	Адрес здания, сооружения, объекта незавершенного строительства	-

2. Сведения о характеристиках объекта недвижимости с кадастровым номером : 72:25:0104004:639 :

№ п/п	Наименование характеристики	Значение характеристики
1	2	3
5.1.	Сведения о местоположении здания, сооружения, объекта незавершенного строительства (при отсутствии адреса) в структурированном в соответствии с федеральной информационной адресной системой виде	Российская Федерация, Тюменская область, город Ишим, улица Артиллерийская, дом 55
5.2.	Дополнительные сведения о местоположении	-
6.	Иные сведения	-

3. Пояснения к сведениям об объекте недвижимости с кадастровым номером 72:25:0104004:639 :

1.	-

Описание местоположения зданий, сооружений, объектов незавершенного строительства на земельном участке

1. Сведения о характерных точках контура объекта недвижимости с кадастровым номером : 72:25:0104004:640 :

Система координат МСК-72, зона 3 **Зона № 3**

Обозначение характерных точек контура	Содержатся в Едином государственном реестре недвижимости			Определены в ходе выполнения комплексных кадастровых работ			Метод определения координат	Формулы, примененные для расчета средней квадратической погрешности определения координат характерных точек (Mt), м, с подставленными в такие формулы значениями и итоговые (вычисленные) значения Mt, м
	Координаты, м		Радиус, м	Координаты, м		Радиус, м		
	X	Y	R	X	Y	R		
1	2	3	4	5	6	7	8	9
н410О	-	-	-	221374.67	3514299.00	-	Метод спутниковых геодезических измерений (определений)	$Mt = \sqrt{(m_0^2 + m_1^2)}$
н411О	-	-	-	221396.88	3514296.53	-	Метод спутниковых геодезических измерений (определений)	$Mt = \sqrt{(m_0^2 + m_1^2)}$
н412О	-	-	-	221398.19	3514307.56	-	Метод спутниковых геодезических измерений (определений)	$Mt = \sqrt{(m_0^2 + m_1^2)}$
н413О	-	-	-	221375.70	3514310.00	-	Метод спутниковых геодезических измерений (определений)	$Mt = \sqrt{(m_0^2 + m_1^2)}$
н410О	-	-	-	221374.67	3514299.00	-	Метод спутниковых геодезических измерений (определений)	$Mt = \sqrt{(m_0^2 + m_1^2)}$

2. Сведения о характеристиках объекта недвижимости с кадастровым номером : 72:25:0104004:640 :

№ п/п	Наименование характеристики	Значение характеристики
1	2	3
1.	Вид объекта недвижимости	здание
2.	Ранее присвоенный государственный учетный номер (инвентарный) здания, сооружения, объекта незавершенного строительства	-
3.	Кадастровый номер земельного участка (земельных участков), в границах которого (которых) расположены здание, сооружение, объект незавершенного строительства	72:25:0104004:45
4.	Уникальный учетный номер кадастрового квартала, в границах которого расположены здание, сооружение, объект незавершенного строительства	72:25:0104004
5.	Адрес здания, сооружения, объекта незавершенного строительства	-

2. Сведения о характеристиках объекта недвижимости с кадастровым номером : 72:25:0104004:640 :

№ п/п	Наименование характеристики	Значение характеристики
1	2	3
5.1.	Сведения о местоположении здания, сооружения, объекта незавершенного строительства (при отсутствии адреса) в структурированном в соответствии с федеральной информационной адресной системой виде	Российская Федерация, Тюменская область, город Ишим, улица 8-е Марта, дом 44
5.2.	Дополнительные сведения о местоположении	-
6.	Иные сведения	-

3. Пояснения к сведениям об объекте недвижимости с кадастровым номером 72:25:0104004:640 :

1.	-

Описание местоположения зданий, сооружений, объектов незавершенного строительства на земельном участке

1. Сведения о характерных точках контура объекта недвижимости с кадастровым номером : 72:25:0104004:642 :

Система координат МСК-72, зона 3 **Зона № 3**

Обозначение характерных точек контура	Содержатся в Едином государственном реестре недвижимости			Определены в ходе выполнения комплексных кадастровых работ			Метод определения координат	Формулы, примененные для расчета средней квадратической погрешности определения координат характерных точек (Mt), м, с подставленными в такие формулы значениями и итоговые (вычисленные) значения Mt, м
	Координаты, м		Радиус, м	Координаты, м		Радиус, м		
	X	Y	R	X	Y	R		
1	2	3	4	5	6	7	8	9
н414О	-	-	-	221375.38	3514593.02	-	Метод спутниковых геодезических измерений (определений)	$Mt = \sqrt{(m_0^2 + m_1^2)}$
н415О	-	-	-	221375.84	3514582.97	-	Метод спутниковых геодезических измерений (определений)	$Mt = \sqrt{(m_0^2 + m_1^2)}$
н416О	-	-	-	221392.09	3514583.87	-	Метод спутниковых геодезических измерений (определений)	$Mt = \sqrt{(m_0^2 + m_1^2)}$
н417О	-	-	-	221391.85	3514593.82	-	Метод спутниковых геодезических измерений (определений)	$Mt = \sqrt{(m_0^2 + m_1^2)}$
н414О	-	-	-	221375.38	3514593.02	-	Метод спутниковых геодезических измерений (определений)	$Mt = \sqrt{(m_0^2 + m_1^2)}$

2. Сведения о характеристиках объекта недвижимости с кадастровым номером : 72:25:0104004:642 :

№ п/п	Наименование характеристики	Значение характеристики
1	2	3
1.	Вид объекта недвижимости	здание
2.	Ранее присвоенный государственный учетный номер (инвентарный) здания, сооружения, объекта незавершенного строительства	-
3.	Кадастровый номер земельного участка (земельных участков), в границах которого (которых) расположены здание, сооружение, объект незавершенного строительства	72:25:0104004:61
4.	Уникальный учетный номер кадастрового квартала, в границах которого расположены здание, сооружение, объект незавершенного строительства	72:25:0104004
5.	Адрес здания, сооружения, объекта незавершенного строительства	-

2. Сведения о характеристиках объекта недвижимости с кадастровым номером : 72:25:0104004:642 :

№ п/п	Наименование характеристики	Значение характеристики
1	2	3
5.1.	Сведения о местоположении здания, сооружения, объекта незавершенного строительства (при отсутствии адреса) в структурированном в соответствии с федеральной информационной адресной системой виде	Российская Федерация, Тюменская область, город Ишим, улица Артиллерийская, дом 47
5.2.	Дополнительные сведения о местоположении	-
6.	Иные сведения	-

3. Пояснения к сведениям об объекте недвижимости с кадастровым номером 72:25:0104004:642 :

1.	-

Описание местоположения зданий, сооружений, объектов незавершенного строительства на земельном участке

1. Сведения о характерных точках контура объекта недвижимости с кадастровым номером : 72:25:0104004:643 :

Система координат МСК-72, зона 3 **Зона № 3**

Обозначение характерных точек контура	Содержатся в Едином государственном реестре недвижимости			Определены в ходе выполнения комплексных кадастровых работ			Метод определения координат	Формулы, примененные для расчета средней квадратической погрешности определения координат характерных точек (Mt), м, с подставленными в такие формулы значениями и итоговые (вычисленные) значения Mt, м
	Координаты, м		Радиус, м	Координаты, м		Радиус, м		
	X	Y	R	X	Y	R		
1	2	3	4	5	6	7	8	9
н418О	-	-	-	221439.65	3514582.83	-	Метод спутниковых геодезических измерений (определений)	$Mt = \sqrt{(m_0^2 + m_1^2)}$
н419О	-	-	-	221439.33	3514594.82	-	Метод спутниковых геодезических измерений (определений)	$Mt = \sqrt{(m_0^2 + m_1^2)}$
н420О	-	-	-	221428.83	3514594.67	-	Метод спутниковых геодезических измерений (определений)	$Mt = \sqrt{(m_0^2 + m_1^2)}$
н421О	-	-	-	221429.04	3514582.68	-	Метод спутниковых геодезических измерений (определений)	$Mt = \sqrt{(m_0^2 + m_1^2)}$
н418О	-	-	-	221439.65	3514582.83	-	Метод спутниковых геодезических измерений (определений)	$Mt = \sqrt{(m_0^2 + m_1^2)}$

2. Сведения о характеристиках объекта недвижимости с кадастровым номером : 72:25:0104004:643 :

№ п/п	Наименование характеристики	Значение характеристики
1	2	3
1.	Вид объекта недвижимости	здание
2.	Ранее присвоенный государственный учетный номер (инвентарный) здания, сооружения, объекта незавершенного строительства	-
3.	Кадастровый номер земельного участка (земельных участков), в границах которого (которых) расположены здание, сооружение, объект незавершенного строительства	72:25:0104004:76
4.	Уникальный учетный номер кадастрового квартала, в границах которого расположены здание, сооружение, объект незавершенного строительства	72:25:0104004
5.	Адрес здания, сооружения, объекта незавершенного строительства	-

2. Сведения о характеристиках объекта недвижимости с кадастровым номером : 72:25:0104004:643 :

№ п/п	Наименование характеристики	Значение характеристики
1	2	3
5.1.	Сведения о местоположении здания, сооружения, объекта незавершенного строительства (при отсутствии адреса) в структурированном в соответствии с федеральной информационной адресной системой виде	Российская Федерация, Тюменская область, город Ишим, улица Артиллерийская, дом 51
5.2.	Дополнительные сведения о местоположении	-
6.	Иные сведения	-

3. Пояснения к сведениям об объекте недвижимости с кадастровым номером 72:25:0104004:643 :

1.	-

Описание местоположения зданий, сооружений, объектов незавершенного строительства на земельном участке

1. Сведения о характерных точках контура объекта недвижимости с кадастровым номером : 72:25:0104004:644 :

Система координат МСК-72, зона 3 **Зона № 3**

Обозначение характерных точек контура	Содержатся в Едином государственном реестре недвижимости			Определены в ходе выполнения комплексных кадастровых работ			Метод определения координат	Формулы, примененные для расчета средней квадратической погрешности определения координат характерных точек (Mt), м, с подставленными в такие формулы значениями и итоговые (вычисленные) значения Mt, м
	Координаты, м		Радиус, м	Координаты, м		Радиус, м		
	X	Y	R	X	Y	R		
1	2	3	4	5	6	7	8	9
н422О	-	-	-	221672.94	3514251.65	-	Метод спутниковых геодезических измерений (определений)	$Mt = \sqrt{(m_0^2 + m_1^2)}$
н423О	-	-	-	221673.94	3514256.98	-	Метод спутниковых геодезических измерений (определений)	$Mt = \sqrt{(m_0^2 + m_1^2)}$
н424О	-	-	-	221667.01	3514258.26	-	Метод спутниковых геодезических измерений (определений)	$Mt = \sqrt{(m_0^2 + m_1^2)}$
н425О	-	-	-	221666.02	3514252.94	-	Метод спутниковых геодезических измерений (определений)	$Mt = \sqrt{(m_0^2 + m_1^2)}$
н422О	-	-	-	221672.94	3514251.65	-	Метод спутниковых геодезических измерений (определений)	$Mt = \sqrt{(m_0^2 + m_1^2)}$

2. Сведения о характеристиках объекта недвижимости с кадастровым номером : 72:25:0104004:644 :

№ п/п	Наименование характеристики	Значение характеристики
1	2	3
1.	Вид объекта недвижимости	здание
2.	Ранее присвоенный государственный учетный номер (инвентарный) здания, сооружения, объекта незавершенного строительства	-
3.	Кадастровый номер земельного участка (земельных участков), в границах которого (которых) расположены здание, сооружение, объект незавершенного строительства	72:25:0104004:63
4.	Уникальный учетный номер кадастрового квартала, в границах которого расположены здание, сооружение, объект незавершенного строительства	72:25:0104004
5.	Адрес здания, сооружения, объекта незавершенного строительства	-

2. Сведения о характеристиках объекта недвижимости с кадастровым номером : 72:25:0104004:644 :

№ п/п	Наименование характеристики	Значение характеристики
1	2	3
5.1.	Сведения о местоположении здания, сооружения, объекта незавершенного строительства (при отсутствии адреса) в структурированном в соответствии с федеральной информационной адресной системой виде	Российская Федерация, 627756, Тюменская область, город Ишим, улица 8-е Марта, дом 62
5.2.	Дополнительные сведения о местоположении	-
6.	Иные сведения	-

3. Пояснения к сведениям об объекте недвижимости с кадастровым номером 72:25:0104004:644 :

1.	-

Описание местоположения зданий, сооружений, объектов незавершенного строительства на земельном участке

1. Сведения о характерных точках контура объекта недвижимости с кадастровым номером : 72:25:0104004:649 :

Система координат МСК-72, зона 3 **Зона № 3**

Обозначение характерных точек контура	Содержатся в Едином государственном реестре недвижимости			Определены в ходе выполнения комплексных кадастровых работ			Метод определения координат	Формулы, примененные для расчета средней квадратической погрешности определения координат характерных точек (Mt), м, с подставленными в такие формулы значениями и итоговые (вычисленные) значения Mt, м
	Координаты, м		Радиус, м	Координаты, м		Радиус, м		
	X	Y	R	X	Y	R		
1	2	3	4	5	6	7	8	9
н426О	-	-	-	221509.68	3514475.21	-	Метод спутниковых геодезических измерений (определений)	$Mt = \sqrt{(m_0^2 + m_1^2)}$
н427О	-	-	-	221509.34	3514480.17	-	Метод спутниковых геодезических измерений (определений)	$Mt = \sqrt{(m_0^2 + m_1^2)}$
н428О	-	-	-	221499.81	3514479.44	-	Метод спутниковых геодезических измерений (определений)	$Mt = \sqrt{(m_0^2 + m_1^2)}$
н429О	-	-	-	221500.20	3514474.48	-	Метод спутниковых геодезических измерений (определений)	$Mt = \sqrt{(m_0^2 + m_1^2)}$
н426О	-	-	-	221509.68	3514475.21	-	Метод спутниковых геодезических измерений (определений)	$Mt = \sqrt{(m_0^2 + m_1^2)}$

2. Сведения о характеристиках объекта недвижимости с кадастровым номером : 72:25:0104004:649 :

№ п/п	Наименование характеристики	Значение характеристики
1	2	3
1.	Вид объекта недвижимости	здание
2.	Ранее присвоенный государственный учетный номер (инвентарный) здания, сооружения, объекта незавершенного строительства	-
3.	Кадастровый номер земельного участка (земельных участков), в границах которого (которых) расположены здание, сооружение, объект незавершенного строительства	72:25:0104004:356
4.	Уникальный учетный номер кадастрового квартала, в границах которого расположены здание, сооружение, объект незавершенного строительства	72:25:0104004
5.	Адрес здания, сооружения, объекта незавершенного строительства	-

2. Сведения о характеристиках объекта недвижимости с кадастровым номером : 72:25:0104004:649 :

№ п/п	Наименование характеристики	Значение характеристики
1	2	3
5.1.	Сведения о местоположении здания, сооружения, объекта незавершенного строительства (при отсутствии адреса) в структурированном в соответствии с федеральной информационной адресной системой виде	Российская Федерация, 627756, Тюменская область, город Ишим, пр-д 8-е Марта, дом 26
5.2.	Дополнительные сведения о местоположении	-
6.	Иные сведения	-

3. Пояснения к сведениям об объекте недвижимости с кадастровым номером 72:25:0104004:649 :

1.	-

Описание местоположения зданий, сооружений, объектов незавершенного строительства на земельном участке

1. Сведения о характерных точках контура объекта недвижимости с кадастровым номером : 72:25:0104004:650 :

Система координат МСК-72, зона 3 **Зона № 3**

Обозначение характерных точек контура	Содержатся в Едином государственном реестре недвижимости			Определены в ходе выполнения комплексных кадастровых работ			Метод определения координат	Формулы, примененные для расчета средней квадратической погрешности определения координат характерных точек (Mt), м, с подставленными в такие формулы значениями и итоговые (вычисленные) значения Mt, м
	Координаты, м		Радиус, м	Координаты, м		Радиус, м		
	X	Y	R	X	Y	R		
1	2	3	4	5	6	7	8	9
н430О	-	-	-	221506.75	3514558.89	-	Метод спутниковых геодезических измерений (определений)	$Mt = \sqrt{(m_0^2 + m_1^2)}$
н431О	-	-	-	221506.42	3514566.38	-	Метод спутниковых геодезических измерений (определений)	$Mt = \sqrt{(m_0^2 + m_1^2)}$
н432О	-	-	-	221499.53	3514566.12	-	Метод спутниковых геодезических измерений (определений)	$Mt = \sqrt{(m_0^2 + m_1^2)}$
н433О	-	-	-	221499.88	3514558.54	-	Метод спутниковых геодезических измерений (определений)	$Mt = \sqrt{(m_0^2 + m_1^2)}$
н430О	-	-	-	221506.75	3514558.89	-	Метод спутниковых геодезических измерений (определений)	$Mt = \sqrt{(m_0^2 + m_1^2)}$

2. Сведения о характеристиках объекта недвижимости с кадастровым номером : 72:25:0104004:650 :

№ п/п	Наименование характеристики	Значение характеристики
1	2	3
1.	Вид объекта недвижимости	здание
2.	Ранее присвоенный государственный учетный номер (инвентарный) здания, сооружения, объекта незавершенного строительства	-
3.	Кадастровый номер земельного участка (земельных участков), в границах которого (которых) расположены здание, сооружение, объект незавершенного строительства	72:25:0104004:359
4.	Уникальный учетный номер кадастрового квартала, в границах которого расположены здание, сооружение, объект незавершенного строительства	72:25:0104004
5.	Адрес здания, сооружения, объекта незавершенного строительства	-

2. Сведения о характеристиках объекта недвижимости с кадастровым номером : 72:25:0104004:650 :

№ п/п	Наименование характеристики	Значение характеристики
1	2	3
5.1.	Сведения о местоположении здания, сооружения, объекта незавершенного строительства (при отсутствии адреса) в структурированном в соответствии с федеральной информационной адресной системой виде	Российская Федерация, 627756, Тюменская область, город Ишим, пр-д 8-е Марта, дом 32
5.2.	Дополнительные сведения о местоположении	-
6.	Иные сведения	-

3. Пояснения к сведениям об объекте недвижимости с кадастровым номером 72:25:0104004:650 :

1.	-

Описание местоположения зданий, сооружений, объектов незавершенного строительства на земельном участке

1. Сведения о характерных точках контура объекта недвижимости с кадастровым номером : 72:25:0104004:651 :

Система координат CS 7203 **Зона № 0**

Обозначение характерных точек контура	Содержатся в Едином государственном реестре недвижимости			Определены в ходе выполнения комплексных кадастровых работ			Метод определения координат	Формулы, примененные для расчета средней квадратической погрешности определения координат характерных точек (Mt), м, с подставленными в такие формулы значениями и итоговые (вычисленные) значения Mt, м
	Координаты, м		Радиус, м	Координаты, м		Радиус, м		
	X	Y	R	X	Y	R		
1	2	3	4	5	6	7	8	9
н434О	-	-	-	221654.76	3514601.03	-	Геодезический метод	$Mt = \sqrt{(m_0^2 + m_1^2)}$
н435О	-	-	-	221654.09	3514609.04	-	Геодезический метод	$Mt = \sqrt{(m_0^2 + m_1^2)}$
н436О	-	-	-	221646.08	3514608.22	-	Геодезический метод	$Mt = \sqrt{(m_0^2 + m_1^2)}$
н437О	-	-	-	221646.72	3514600.37	-	Геодезический метод	$Mt = \sqrt{(m_0^2 + m_1^2)}$
н434О	-	-	-	221654.76	3514601.03	-	Геодезический метод	$Mt = \sqrt{(m_0^2 + m_1^2)}$

2. Сведения о характеристиках объекта недвижимости с кадастровым номером : 72:25:0104004:651 :

№ п/п	Наименование характеристики	Значение характеристики
1	2	3
1.	Вид объекта недвижимости	здание
2.	Ранее присвоенный государственный учетный номер (инвентарный) здания, сооружения, объекта незавершенного строительства	-
3.	Кадастровый номер земельного участка (земельных участков), в границах которого (которых) расположены здание, сооружение, объект незавершенного строительства	72:25:0104004:72
4.	Уникальный учетный номер кадастрового квартала, в границах которого расположены здание, сооружение, объект незавершенного строительства	72:25:0104004
5.	Адрес здания, сооружения, объекта незавершенного строительства	-
5.1.	Сведения о местоположении здания, сооружения, объекта незавершенного строительства (при отсутствии адреса) в структурированном в соответствии с федеральной информационной адресной системой виде	Российская Федерация, Тюменская область, город Ишим, улица Артиллерийская, дом 65
5.2.	Дополнительные сведения о местоположении	-
6.	Иные сведения	-

3. Пояснения к сведениям об объекте недвижимости с кадастровым номером 72:25:0104004:651 :

1.	-

Описание местоположения зданий, сооружений, объектов незавершенного строительства на земельном участке

1. Сведения о характерных точках контура объекта недвижимости с кадастровым номером : 72:25:0104004:653 :

Система координат CS 7203 **Зона № 0**

Обозначение характерных точек контура	Содержатся в Едином государственном реестре недвижимости			Определены в ходе выполнения комплексных кадастровых работ			Метод определения координат	Формулы, примененные для расчета средней квадратической погрешности определения координат характерных точек (Mt), м, с подставленными в такие формулы значениями и итоговые (вычисленные) значения Mt, м
	Координаты, м		Радиус, м	Координаты, м		Радиус, м		
	X	Y	R	X	Y	R		
1	2	3	4	5	6	7	8	9
н438О	-	-	-	221097.28	3514395.52	-	Геодезический метод	$Mt = \sqrt{(m_0^2 + m_1^2)}$
н439О	-	-	-	221096.94	3514403.96	-	Геодезический метод	$Mt = \sqrt{(m_0^2 + m_1^2)}$
н440О	-	-	-	221087.52	3514403.71	-	Геодезический метод	$Mt = \sqrt{(m_0^2 + m_1^2)}$
н441О	-	-	-	221087.85	3514395.16	-	Геодезический метод	$Mt = \sqrt{(m_0^2 + m_1^2)}$
н438О	-	-	-	221097.28	3514395.52	-	Геодезический метод	$Mt = \sqrt{(m_0^2 + m_1^2)}$

2. Сведения о характеристиках объекта недвижимости с кадастровым номером : 72:25:0104004:653 :

№ п/п	Наименование характеристики	Значение характеристики
1	2	3
1.	Вид объекта недвижимости	здание
2.	Ранее присвоенный государственный учетный номер (инвентарный) здания, сооружения, объекта незавершенного строительства	-
3.	Кадастровый номер земельного участка (земельных участков), в границах которого (которых) расположены здание, сооружение, объект незавершенного строительства	72:25:0104004:437
4.	Уникальный учетный номер кадастрового квартала, в границах которого расположены здание, сооружение, объект незавершенного строительства	72:25:0104004
5.	Адрес здания, сооружения, объекта незавершенного строительства	-
5.1.	Сведения о местоположении здания, сооружения, объекта незавершенного строительства (при отсутствии адреса) в структурированном в соответствии с федеральной информационной адресной системой виде	Российская Федерация, 627756, Тюменская область, город Ишим, улица 30 лет ВЛКСМ, дом 5
5.2.	Дополнительные сведения о местоположении	-
6.	Иные сведения	-

3. Пояснения к сведениям об объекте недвижимости с кадастровым номером 72:25:0104004:653 :

1.	-

Описание местоположения зданий, сооружений, объектов незавершенного строительства на земельном участке

1. Сведения о характерных точках контура объекта недвижимости с кадастровым номером : 72:25:0104004:654 :

Система координат МСК-72, зона 3 **Зона № 3**

Обозначение характерных точек контура	Содержатся в Едином государственном реестре недвижимости			Определены в ходе выполнения комплексных кадастровых работ			Метод определения координат	Формулы, примененные для расчета средней квадратической погрешности определения координат характерных точек (Mt), м, с подставленными в такие формулы значениями и итоговые (вычисленные) значения Mt, м
	Координаты, м		Радиус, м	Координаты, м		Радиус, м		
	X	Y	R	X	Y	R		
1	2	3	4	5	6	7	8	9
н442О	-	-	-	221046.65	3514499.68	-	Метод спутниковых геодезических измерений (определений)	$Mt = \sqrt{(m_0^2 + m_1^2)}$
н443О	-	-	-	221046.15	3514510.96	-	Метод спутниковых геодезических измерений (определений)	$Mt = \sqrt{(m_0^2 + m_1^2)}$
н444О	-	-	-	221036.08	3514510.65	-	Метод спутниковых геодезических измерений (определений)	$Mt = \sqrt{(m_0^2 + m_1^2)}$
н445О	-	-	-	221036.03	3514511.77	-	Метод спутниковых геодезических измерений (определений)	$Mt = \sqrt{(m_0^2 + m_1^2)}$
н446О	-	-	-	221032.17	3514511.62	-	Метод спутниковых геодезических измерений (определений)	$Mt = \sqrt{(m_0^2 + m_1^2)}$
н447О	-	-	-	221032.21	3514510.51	-	Метод спутниковых геодезических измерений (определений)	$Mt = \sqrt{(m_0^2 + m_1^2)}$
н448О	-	-	-	221022.03	3514510.18	-	Метод спутниковых геодезических измерений (определений)	$Mt = \sqrt{(m_0^2 + m_1^2)}$
н449О	-	-	-	221022.53	3514498.84	-	Метод спутниковых геодезических измерений (определений)	$Mt = \sqrt{(m_0^2 + m_1^2)}$
н450О	-	-	-	221032.68	3514499.21	-	Метод спутниковых геодезических измерений (определений)	$Mt = \sqrt{(m_0^2 + m_1^2)}$

1. Сведения о характерных точках контура объекта недвижимости с кадастровым номером : 72:25:0104004:654 :

Система координат МСК-72, зона 3 **Зона № 3**

Обозначение характерных точек контура	Содержатся в Едином государственном реестре недвижимости			Определены в ходе выполнения комплексных кадастровых работ			Метод определения координат	Формулы, примененные для расчета средней квадратической погрешности определения координат характерных точек (Mt), м, с подставленными в такие формулы значениями и итоговые (вычисленные) значения Mt, м
	Координаты, м		Радиус, м	Координаты, м		Радиус, м		
	X	Y	R	X	Y	R		
1	2	3	4	5	6	7	8	9
н451О	-	-	-	221032.74	3514497.92	-	Метод спутниковых геодезических измерений (определений)	$Mt = \sqrt{(m_0^2 + m_1^2)}$
н452О	-	-	-	221036.60	3514498.06	-	Метод спутниковых геодезических измерений (определений)	$Mt = \sqrt{(m_0^2 + m_1^2)}$
н453О	-	-	-	221036.55	3514499.35	-	Метод спутниковых геодезических измерений (определений)	$Mt = \sqrt{(m_0^2 + m_1^2)}$
н442О	-	-	-	221046.65	3514499.68	-	Метод спутниковых геодезических измерений (определений)	$Mt = \sqrt{(m_0^2 + m_1^2)}$

2. Сведения о характеристиках объекта недвижимости с кадастровым номером : 72:25:0104004:654 :

№ п/п	Наименование характеристики	Значение характеристики
1	2	3
1.	Вид объекта недвижимости	здание
2.	Ранее присвоенный государственный учетный номер (инвентарный) здания, сооружения, объекта незавершенного строительства	-
3.	Кадастровый номер земельного участка (земельных участков), в границах которого (которых) расположены здание, сооружение, объект незавершенного строительства	72:25:0104004:24
4.	Уникальный учетный номер кадастрового квартала, в границах которого расположены здание, сооружение, объект незавершенного строительства	72:25:0104004
5.	Адрес здания, сооружения, объекта незавершенного строительства	-
5.1.	Сведения о местоположении здания, сооружения, объекта незавершенного строительства (при отсутствии адреса) в структурированном в соответствии с федеральной информационной адресной системой виде	Российская Федерация, Тюменская область, город Ишим, улица 30 лет ВЛКСМ, дом 10
5.2.	Дополнительные сведения о местоположении	-
6.	Иные сведения	-

3. Пояснения к сведениям об объекте недвижимости с кадастровым номером 72:25:0104004:654 :	
1.	-

Описание местоположения зданий, сооружений, объектов незавершенного строительства на земельном участке

1. Сведения о характерных точках контура объекта недвижимости с кадастровым номером : 72:25:0104004:668 :

Система координат МСК-72, зона 3 **Зона № 3**

Обозначение характерных точек контура	Содержатся в Едином государственном реестре недвижимости			Определены в ходе выполнения комплексных кадастровых работ			Метод определения координат	Формулы, примененные для расчета средней квадратической погрешности определения координат характерных точек (Mt), м, с подставленными в такие формулы значениями и итоговые (вычисленные) значения Mt, м
	Координаты, м		Радиус, м	Координаты, м		Радиус, м		
	X	Y	R	X	Y	R		
1	2	3	4	5	6	7	8	9
н454О	-	-	-	221598.93	3514565.08	-	Метод спутниковых геодезических измерений (определений)	$Mt = \sqrt{(m_0^2 + m_1^2)}$
н455О	-	-	-	221598.66	3514570.95	-	Метод спутниковых геодезических измерений (определений)	$Mt = \sqrt{(m_0^2 + m_1^2)}$
н456О	-	-	-	221598.62	3514571.36	-	Метод спутниковых геодезических измерений (определений)	$Mt = \sqrt{(m_0^2 + m_1^2)}$
н457О	-	-	-	221586.05	3514570.75	-	Метод спутниковых геодезических измерений (определений)	$Mt = \sqrt{(m_0^2 + m_1^2)}$
н458О	-	-	-	221586.42	3514564.44	-	Метод спутниковых геодезических измерений (определений)	$Mt = \sqrt{(m_0^2 + m_1^2)}$
н454О	-	-	-	221598.93	3514565.08	-	Метод спутниковых геодезических измерений (определений)	$Mt = \sqrt{(m_0^2 + m_1^2)}$

2. Сведения о характеристиках объекта недвижимости с кадастровым номером : 72:25:0104004:668 :

№ п/п	Наименование характеристики	Значение характеристики
1	2	3
1.	Вид объекта недвижимости	здание
2.	Ранее присвоенный государственный учетный номер (инвентарный) здания, сооружения, объекта незавершенного строительства	-
3.	Кадастровый номер земельного участка (земельных участков), в границах которого (которых) расположены здание, сооружение, объект незавершенного строительства	72:25:0104004:116

2. Сведения о характеристиках объекта недвижимости с кадастровым номером : 72:25:0104004:668 :

№ п/п	Наименование характеристики	Значение характеристики
1	2	3
4.	Уникальный учетный номер кадастрового квартала, в границах которого расположены здание, сооружение, объект незавершенного строительства	72:25:0104004
5.	Адрес здания, сооружения, объекта незавершенного строительства	-
5.1.	Сведения о местоположении здания, сооружения, объекта незавершенного строительства (при отсутствии адреса) в структурированном в соответствии с федеральной информационной адресной системой виде	Российская Федерация, 627756, Тюменская область, город Ишим, улица Интернациональная, дом 95
5.2.	Дополнительные сведения о местоположении	-
6.	Иные сведения	-

3. Пояснения к сведениям об объекте недвижимости с кадастровым номером 72:25:0104004:668 :

1.	-

Описание местоположения зданий, сооружений, объектов незавершенного строительства на земельном участке

1. Сведения о характерных точках контура объекта недвижимости с кадастровым номером : 72:25:0104004:669 :

Система координат CS 7203 **Зона № 0**

Обозначение характерных точек контура	Содержатся в Едином государственном реестре недвижимости			Определены в ходе выполнения комплексных кадастровых работ			Метод определения координат	Формулы, примененные для расчета средней квадратической погрешности определения координат характерных точек (Mt), м, с подставленными в такие формулы значениями и итоговые (вычисленные) значения Mt, м
	Координаты, м		Радиус, м	Координаты, м		Радиус, м		
	X	Y	R	X	Y	R		
1	2	3	4	5	6	7	8	9
н459О	-	-	-	221229.50	3514325.23	-	Геодезический метод	$Mt = \sqrt{(m_0^2 + m_1^2)}$
н460О	-	-	-	221238.72	3514323.56	-	Геодезический метод	$Mt = \sqrt{(m_0^2 + m_1^2)}$
н461О	-	-	-	221239.65	3514328.88	-	Геодезический метод	$Mt = \sqrt{(m_0^2 + m_1^2)}$
н462О	-	-	-	221230.31	3514330.60	-	Геодезический метод	$Mt = \sqrt{(m_0^2 + m_1^2)}$
н463О	-	-	-	221229.72	3514326.62	-	Геодезический метод	$Mt = \sqrt{(m_0^2 + m_1^2)}$
н459О	-	-	-	221229.50	3514325.23	-	Геодезический метод	$Mt = \sqrt{(m_0^2 + m_1^2)}$

2. Сведения о характеристиках объекта недвижимости с кадастровым номером : 72:25:0104004:669 :

№ п/п	Наименование характеристики	Значение характеристики
1	2	3
1.	Вид объекта недвижимости	здание
2.	Ранее присвоенный государственный учетный номер (инвентарный) здания, сооружения, объекта незавершенного строительства	-
3.	Кадастровый номер земельного участка (земельных участков), в границах которого (которых) расположены здание, сооружение, объект незавершенного строительства	72:25:0104004:7, 72:25:0104004:448
4.	Уникальный учетный номер кадастрового квартала, в границах которого расположены здание, сооружение, объект незавершенного строительства	72:25:0104004
5.	Адрес здания, сооружения, объекта незавершенного строительства	-
5.1.	Сведения о местоположении здания, сооружения, объекта незавершенного строительства (при отсутствии адреса) в структурированном в соответствии с федеральной информационной адресной системой виде	Российская Федерация, 627756, Тюменская область, город Ишим, улица 8-е Марта, дом 36
5.2.	Дополнительные сведения о местоположении	-
6.	Иные сведения	-

3. Пояснения к сведениям об объекте недвижимости с кадастровым номером 72:25:0104004:669 :

1.	-

Описание местоположения зданий, сооружений, объектов незавершенного строительства на земельном участке

1. Сведения о характерных точках контура объекта недвижимости с кадастровым номером : 72:25:0104004:678 :

Система координат CS 7203 **Зона № 0**

Обозначение характерных точек контура	Содержатся в Едином государственном реестре недвижимости			Определены в ходе выполнения комплексных кадастровых работ			Метод определения координат	Формулы, примененные для расчета средней квадратической погрешности определения координат характерных точек (Mt), м, с подставленными в такие формулы значениями и итоговые (вычисленные) значения Mt, м
	Координаты, м		Радиус, м	Координаты, м		Радиус, м		
	X	Y	R	X	Y	R		
1	2	3	4	5	6	7	8	9
н464О	-	-	-	221417.08	3514294.40	-	Геодезический метод	$Mt = \sqrt{(m_0^2 + m_1^2)}$
н465О	-	-	-	221417.75	3514300.83	-	Геодезический метод	$Mt = \sqrt{(m_0^2 + m_1^2)}$
н466О	-	-	-	221413.99	3514301.28	-	Геодезический метод	$Mt = \sqrt{(m_0^2 + m_1^2)}$
н467О	-	-	-	221414.10	3514302.40	-	Геодезический метод	$Mt = \sqrt{(m_0^2 + m_1^2)}$
н468О	-	-	-	221407.84	3514303.09	-	Геодезический метод	$Mt = \sqrt{(m_0^2 + m_1^2)}$
н469О	-	-	-	221407.18	3514295.57	-	Геодезический метод	$Mt = \sqrt{(m_0^2 + m_1^2)}$
н464О	-	-	-	221417.08	3514294.40	-	Геодезический метод	$Mt = \sqrt{(m_0^2 + m_1^2)}$

2. Сведения о характеристиках объекта недвижимости с кадастровым номером : 72:25:0104004:678 :

№ п/п	Наименование характеристики	Значение характеристики
1	2	3
1.	Вид объекта недвижимости	здание
2.	Ранее присвоенный государственный учетный номер (инвентарный) здания, сооружения, объекта незавершенного строительства	-
3.	Кадастровый номер земельного участка (земельных участков), в границах которого (которых) расположены здание, сооружение, объект незавершенного строительства	72:25:0104004:389
4.	Уникальный учетный номер кадастрового квартала, в границах которого расположены здание, сооружение, объект незавершенного строительства	72:25:0104004
5.	Адрес здания, сооружения, объекта незавершенного строительства	-
5.1.	Сведения о местоположении здания, сооружения, объекта незавершенного строительства (при отсутствии адреса) в структурированном в соответствии с федеральной информационной адресной системой виде	Российская Федерация, Тюменская область, город Ишим, улица 8-е Марта, дом 46
5.2.	Дополнительные сведения о местоположении	-
6.	Иные сведения	-

3. Пояснения к сведениям об объекте недвижимости с кадастровым номером 72:25:0104004:678 :	
1.	-

Описание местоположения зданий, сооружений, объектов незавершенного строительства на земельном участке

1. Сведения о характерных точках контура объекта недвижимости с кадастровым номером : 72:25:0104004:680 :

Система координат МСК-72, зона 3 **Зона № 3**

Обозначение характерных точек контура	Содержатся в Едином государственном реестре недвижимости			Определены в ходе выполнения комплексных кадастровых работ			Метод определения координат	Формулы, примененные для расчета средней квадратической погрешности определения координат характерных точек (Mt), м, с подставленными в такие формулы значениями и итоговые (вычисленные) значения Mt, м
	Координаты, м		Радиус, м	Координаты, м		Радиус, м		
	X	Y	R	X	Y	R		
1	2	3	4	5	6	7	8	9
н470О	-	-	-	220990.42	3514373.80	-	Метод спутниковых геодезических измерений (определений)	$Mt = \sqrt{(m_0^2 + m_1^2)}$
н471О	-	-	-	220990.24	3514379.84	-	Метод спутниковых геодезических измерений (определений)	$Mt = \sqrt{(m_0^2 + m_1^2)}$
н472О	-	-	-	220991.53	3514379.89	-	Метод спутниковых геодезических измерений (определений)	$Mt = \sqrt{(m_0^2 + m_1^2)}$
н473О	-	-	-	220991.39	3514384.36	-	Метод спутниковых геодезических измерений (определений)	$Mt = \sqrt{(m_0^2 + m_1^2)}$
н474О	-	-	-	220990.11	3514384.36	-	Метод спутниковых геодезических измерений (определений)	$Mt = \sqrt{(m_0^2 + m_1^2)}$
н475О	-	-	-	220989.96	3514387.93	-	Метод спутниковых геодезических измерений (определений)	$Mt = \sqrt{(m_0^2 + m_1^2)}$
н476О	-	-	-	220985.24	3514387.86	-	Метод спутниковых геодезических измерений (определений)	$Mt = \sqrt{(m_0^2 + m_1^2)}$
н477О	-	-	-	220985.27	3514386.19	-	Метод спутниковых геодезических измерений (определений)	$Mt = \sqrt{(m_0^2 + m_1^2)}$
н478О	-	-	-	220982.16	3514386.16	-	Метод спутниковых геодезических измерений (определений)	$Mt = \sqrt{(m_0^2 + m_1^2)}$

1. Сведения о характерных точках контура объекта недвижимости с кадастровым номером : 72:25:0104004:680 :

Система координат МСК-72, зона 3 **Зона № 3**

Обозначение характерных точек контура	Содержатся в Едином государственном реестре недвижимости			Определены в ходе выполнения комплексных кадастровых работ			Метод определения координат	Формулы, примененные для расчета средней квадратической погрешности определения координат характерных точек (Mt), м, с подставленными в такие формулы значениями и итоговые (вычисленные) значения Mt, м
	Координаты, м		Радиус, м	Координаты, м		Радиус, м		
	X	Y	R	X	Y	R		
1	2	3	4	5	6	7	8	9
н479О	-	-	-	220982.16	3514387.61	-	Метод спутниковых геодезических измерений (определений)	$Mt = \sqrt{(m_0^2 + m_1^2)}$
н480О	-	-	-	220978.73	3514387.59	-	Метод спутниковых геодезических измерений (определений)	$Mt = \sqrt{(m_0^2 + m_1^2)}$
н481О	-	-	-	220978.65	3514392.04	-	Метод спутниковых геодезических измерений (определений)	$Mt = \sqrt{(m_0^2 + m_1^2)}$
н482О	-	-	-	220979.76	3514392.06	-	Метод спутниковых геодезических измерений (определений)	$Mt = \sqrt{(m_0^2 + m_1^2)}$
н483О	-	-	-	220979.53	3514397.12	-	Метод спутниковых геодезических измерений (определений)	$Mt = \sqrt{(m_0^2 + m_1^2)}$
н484О	-	-	-	220980.98	3514397.16	-	Метод спутниковых геодезических измерений (определений)	$Mt = \sqrt{(m_0^2 + m_1^2)}$
н485О	-	-	-	220980.89	3514400.40	-	Метод спутниковых геодезических измерений (определений)	$Mt = \sqrt{(m_0^2 + m_1^2)}$
н486О	-	-	-	220979.42	3514400.34	-	Метод спутниковых геодезических измерений (определений)	$Mt = \sqrt{(m_0^2 + m_1^2)}$
н487О	-	-	-	220979.28	3514403.60	-	Метод спутниковых геодезических измерений (определений)	$Mt = \sqrt{(m_0^2 + m_1^2)}$
н488О	-	-	-	220980.91	3514403.62	-	Метод спутниковых геодезических измерений (определений)	$Mt = \sqrt{(m_0^2 + m_1^2)}$

1. Сведения о характерных точках контура объекта недвижимости с кадастровым номером : 72:25:0104004:680 :

Система координат МСК-72, зона 3 **Зона № 3**

Обозначение характерных точек контура	Содержатся в Едином государственном реестре недвижимости			Определены в ходе выполнения комплексных кадастровых работ			Метод определения координат	Формулы, примененные для расчета средней квадратической погрешности определения координат характерных точек (Mt), м, с подставленными в такие формулы значениями и итоговые (вычисленные) значения Mt, м
	Координаты, м		Радиус, м	Координаты, м		Радиус, м		
	X	Y	R	X	Y	R		
1	2	3	4	5	6	7	8	9
н489О	-	-	-	220980.71	3514408.30	-	Метод спутниковых геодезических измерений (определений)	$Mt = \sqrt{(m_0^2 + m_1^2)}$
н490О	-	-	-	220979.09	3514408.25	-	Метод спутниковых геодезических измерений (определений)	$Mt = \sqrt{(m_0^2 + m_1^2)}$
н491О	-	-	-	220979.09	3514408.56	-	Метод спутниковых геодезических измерений (определений)	$Mt = \sqrt{(m_0^2 + m_1^2)}$
н492О	-	-	-	220965.49	3514408.13	-	Метод спутниковых геодезических измерений (определений)	$Mt = \sqrt{(m_0^2 + m_1^2)}$
н493О	-	-	-	220965.83	3514396.85	-	Метод спутниковых геодезических измерений (определений)	$Mt = \sqrt{(m_0^2 + m_1^2)}$
н494О	-	-	-	220964.02	3514396.79	-	Метод спутниковых геодезических измерений (определений)	$Mt = \sqrt{(m_0^2 + m_1^2)}$
н495О	-	-	-	220964.28	3514389.76	-	Метод спутниковых геодезических измерений (определений)	$Mt = \sqrt{(m_0^2 + m_1^2)}$
н496О	-	-	-	220966.05	3514389.77	-	Метод спутниковых геодезических измерений (определений)	$Mt = \sqrt{(m_0^2 + m_1^2)}$
н497О	-	-	-	220966.12	3514387.29	-	Метод спутниковых геодезических измерений (определений)	$Mt = \sqrt{(m_0^2 + m_1^2)}$
н498О	-	-	-	220964.39	3514387.28	-	Метод спутниковых геодезических измерений (определений)	$Mt = \sqrt{(m_0^2 + m_1^2)}$

1. Сведения о характерных точках контура объекта недвижимости с кадастровым номером : 72:25:0104004:680 :

Система координат МСК-72, зона 3 **Зона № 3**

Обозначение характерных точек контура	Содержатся в Едином государственном реестре недвижимости			Определены в ходе выполнения комплексных кадастровых работ			Метод определения координат	Формулы, примененные для расчета средней квадратической погрешности определения координат характерных точек (Mt), м, с подставленными в такие формулы значениями и итоговые (вычисленные) значения Mt, м
	Координаты, м		Радиус, м	Координаты, м		Радиус, м		
	X	Y	R	X	Y	R		
1	2	3	4	5	6	7	8	9
н499О	-	-	-	220964.73	3514378.15	-	Метод спутниковых геодезических измерений (определений)	$Mt = \sqrt{(m_0^2 + m_1^2)}$
н500О	-	-	-	220966.39	3514378.14	-	Метод спутниковых геодезических измерений (определений)	$Mt = \sqrt{(m_0^2 + m_1^2)}$
н501О	-	-	-	220966.50	3514374.50	-	Метод спутниковых геодезических измерений (определений)	$Mt = \sqrt{(m_0^2 + m_1^2)}$
н502О	-	-	-	220969.37	3514372.84	-	Метод спутниковых геодезических измерений (определений)	$Mt = \sqrt{(m_0^2 + m_1^2)}$
н503О	-	-	-	220971.15	3514372.93	-	Метод спутниковых геодезических измерений (определений)	$Mt = \sqrt{(m_0^2 + m_1^2)}$
н504О	-	-	-	220971.19	3514371.73	-	Метод спутниковых геодезических измерений (определений)	$Mt = \sqrt{(m_0^2 + m_1^2)}$
н505О	-	-	-	220971.50	3514371.73	-	Метод спутниковых геодезических измерений (определений)	$Mt = \sqrt{(m_0^2 + m_1^2)}$
н506О	-	-	-	220971.59	3514370.14	-	Метод спутниковых геодезических измерений (определений)	$Mt = \sqrt{(m_0^2 + m_1^2)}$
н507О	-	-	-	220979.13	3514370.49	-	Метод спутниковых геодезических измерений (определений)	$Mt = \sqrt{(m_0^2 + m_1^2)}$
н508О	-	-	-	220979.08	3514372.05	-	Метод спутниковых геодезических измерений (определений)	$Mt = \sqrt{(m_0^2 + m_1^2)}$

1. Сведения о характерных точках контура объекта недвижимости с кадастровым номером : 72:25:0104004:680 :

Система координат МСК-72, зона 3 **Зона № 3**

Обозначение характерных точек контура	Содержатся в Едином государственном реестре недвижимости			Определены в ходе выполнения комплексных кадастровых работ			Метод определения координат	Формулы, примененные для расчета средней квадратической погрешности определения координат характерных точек (Mt), м, с подставленными в такие формулы значениями и итоговые (вычисленные) значения Mt, м
	Координаты, м		Радиус, м	Координаты, м		Радиус, м		
	X	Y	R	X	Y	R		
1	2	3	4	5	6	7	8	9
н509О	-	-	-	220986.39	3514372.40	-	Метод спутниковых геодезических измерений (определений)	$Mt = \sqrt{(m_0^2 + m_1^2)}$
н510О	-	-	-	220986.35	3514373.62	-	Метод спутниковых геодезических измерений (определений)	$Mt = \sqrt{(m_0^2 + m_1^2)}$
н470О	-	-	-	220990.42	3514373.80	-	Метод спутниковых геодезических измерений (определений)	$Mt = \sqrt{(m_0^2 + m_1^2)}$

2. Сведения о характеристиках объекта недвижимости с кадастровым номером : 72:25:0104004:680 :

№ п/п	Наименование характеристики	Значение характеристики
1	2	3
1.	Вид объекта недвижимости	здание
2.	Ранее присвоенный государственный учетный номер (инвентарный) здания, сооружения, объекта незавершенного строительства	-
3.	Кадастровый номер земельного участка (земельных участков), в границах которого (которых) расположены здание, сооружение, объект незавершенного строительства	72:25:0104004:65
4.	Уникальный учетный номер кадастрового квартала, в границах которого расположены здание, сооружение, объект незавершенного строительства	72:25:0104004
5.	Адрес здания, сооружения, объекта незавершенного строительства	-
5.1.	Сведения о местоположении здания, сооружения, объекта незавершенного строительства (при отсутствии адреса) в структурированном в соответствии с федеральной информационной адресной системой виде	Российская Федерация, 627756, Тюменская область, город Ишим, улица Карла Маркса, дом 21
5.2.	Дополнительные сведения о местоположении	-
6.	Иные сведения	-

3. Пояснения к сведениям об объекте недвижимости с кадастровым номером 72:25:0104004:680 :

1.	-

Описание местоположения зданий, сооружений, объектов незавершенного строительства на земельном участке

1. Сведения о характерных точках контура объекта недвижимости с кадастровым номером : 72:25:0104004:685 :

Система координат CS 7203 **Зона № 0**

Обозначение характерных точек контура	Содержатся в Едином государственном реестре недвижимости			Определены в ходе выполнения комплексных кадастровых работ			Метод определения координат	Формулы, примененные для расчета средней квадратической погрешности определения координат характерных точек (Mt), м, с подставленными в такие формулы значениями и итоговые (вычисленные) значения Mt, м
	Координаты, м		Радиус, м	Координаты, м		Радиус, м		
	X	Y	R	X	Y	R		
1	2	3	4	5	6	7	8	9
н511О	-	-	-	221642.66	3514360.48	-	Геодезический метод	$Mt = \sqrt{(m_0^2 + m_1^2)}$
н512О	-	-	-	221649.50	3514360.40	-	Геодезический метод	$Mt = \sqrt{(m_0^2 + m_1^2)}$
н513О	-	-	-	221649.56	3514368.06	-	Геодезический метод	$Mt = \sqrt{(m_0^2 + m_1^2)}$
н514О	-	-	-	221650.28	3514368.02	-	Геодезический метод	$Mt = \sqrt{(m_0^2 + m_1^2)}$
н515О	-	-	-	221650.28	3514370.45	-	Геодезический метод	$Mt = \sqrt{(m_0^2 + m_1^2)}$
н516О	-	-	-	221644.91	3514370.58	-	Геодезический метод	$Mt = \sqrt{(m_0^2 + m_1^2)}$
н517О	-	-	-	221644.91	3514368.16	-	Геодезический метод	$Mt = \sqrt{(m_0^2 + m_1^2)}$
н518О	-	-	-	221642.74	3514368.16	-	Геодезический метод	$Mt = \sqrt{(m_0^2 + m_1^2)}$
н511О	-	-	-	221642.66	3514360.48	-	Геодезический метод	$Mt = \sqrt{(m_0^2 + m_1^2)}$

2. Сведения о характеристиках объекта недвижимости с кадастровым номером : 72:25:0104004:685 :

№ п/п	Наименование характеристики	Значение характеристики
1	2	3
1.	Вид объекта недвижимости	здание
2.	Ранее присвоенный государственный учетный номер (инвентарный) здания, сооружения, объекта незавершенного строительства	-
3.	Кадастровый номер земельного участка (земельных участков), в границах которого (которых) расположены здание, сооружение, объект незавершенного строительства	72:25:0104004:302
4.	Уникальный учетный номер кадастрового квартала, в границах которого расположены здание, сооружение, объект незавершенного строительства	72:25:0104004
5.	Адрес здания, сооружения, объекта незавершенного строительства	-
5.1.	Сведения о местоположении здания, сооружения, объекта незавершенного строительства (при отсутствии адреса) в структурированном в соответствии с федеральной информационной адресной системой виде	Российская Федерация, Тюменская область, город Ишим, пер. 1-й Северный, 10
5.2.	Дополнительные сведения о местоположении	-

2. Сведения о характеристиках объекта недвижимости
с кадастровым номером : 72:25:0104004:685 :

№ п/п	Наименование характеристики	Значение характеристики
1	2	3
6.	Иные сведения	-

3. Пояснения к сведениям об объекте недвижимости с кадастровым номером 72:25:0104004:685 :

1.	-

Описание местоположения зданий, сооружений, объектов незавершенного строительства на земельном участке

1. Сведения о характерных точках контура объекта недвижимости с кадастровым номером : 72:25:0104004:686 :

Система координат МСК-72, зона 3 **Зона № 3**

Обозначение характерных точек контура	Содержатся в Едином государственном реестре недвижимости			Определены в ходе выполнения комплексных кадастровых работ			Метод определения координат	Формулы, примененные для расчета средней квадратической погрешности определения координат характерных точек (Mt), м, с подставленными в такие формулы значениями и итоговые (вычисленные) значения Mt, м
	Координаты, м		Радиус, м	Координаты, м		Радиус, м		
	X	Y	R	X	Y	R		
1	2	3	4	5	6	7	8	9
н519О	-	-	-	221632.20	3514354.03	-	Метод спутниковых геодезических измерений (определений)	$Mt = \sqrt{(m_0^2 + m_1^2)}$
н520О	-	-	-	221632.20	3514365.12	-	Метод спутниковых геодезических измерений (определений)	$Mt = \sqrt{(m_0^2 + m_1^2)}$
н521О	-	-	-	221623.96	3514365.16	-	Метод спутниковых геодезических измерений (определений)	$Mt = \sqrt{(m_0^2 + m_1^2)}$
н522О	-	-	-	221624.10	3514353.96	-	Метод спутниковых геодезических измерений (определений)	$Mt = \sqrt{(m_0^2 + m_1^2)}$
н519О	-	-	-	221632.20	3514354.03	-	Метод спутниковых геодезических измерений (определений)	$Mt = \sqrt{(m_0^2 + m_1^2)}$

2. Сведения о характеристиках объекта недвижимости с кадастровым номером : 72:25:0104004:686 :

№ п/п	Наименование характеристики	Значение характеристики
1	2	3
1.	Вид объекта недвижимости	здание
2.	Ранее присвоенный государственный учетный номер (инвентарный) здания, сооружения, объекта незавершенного строительства	-
3.	Кадастровый номер земельного участка (земельных участков), в границах которого (которых) расположены здание, сооружение, объект незавершенного строительства	72:25:0104004:305
4.	Уникальный учетный номер кадастрового квартала, в границах которого расположены здание, сооружение, объект незавершенного строительства	72:25:0104004
5.	Адрес здания, сооружения, объекта незавершенного строительства	-

2. Сведения о характеристиках объекта недвижимости с кадастровым номером : 72:25:0104004:686 :

№ п/п	Наименование характеристики	Значение характеристики
1	2	3
5.1.	Сведения о местоположении здания, сооружения, объекта незавершенного строительства (при отсутствии адреса) в структурированном в соответствии с федеральной информационной адресной системой виде	Российская Федерация, Тюменская область, город Ишим, Тюменская область, г. Ишим, пер. Северный 1-й, д. 9
5.2.	Дополнительные сведения о местоположении	-
6.	Иные сведения	-

3. Пояснения к сведениям об объекте недвижимости с кадастровым номером 72:25:0104004:686 :

1.	-

Описание местоположения зданий, сооружений, объектов незавершенного строительства на земельном участке

1. Сведения о характерных точках контура объекта недвижимости с кадастровым номером : 72:25:0104004:687 :

Система координат МСК-72, зона 3 **Зона № 3**

Обозначение характерных точек контура	Содержатся в Едином государственном реестре недвижимости			Определены в ходе выполнения комплексных кадастровых работ			Метод определения координат	Формулы, примененные для расчета средней квадратической погрешности определения координат характерных точек (Mt), м, с подставленными в такие формулы значениями и итоговые (вычисленные) значения Mt, м
	Координаты, м		Радиус, м	Координаты, м		Радиус, м		
	X	Y	R	X	Y	R		
1	2	3	4	5	6	7	8	9
н523О	-	-	-	221640.57	3514289.77	-	Метод спутниковых геодезических измерений (определений)	$Mt = \sqrt{(m_0^2 + m_1^2)}$
н524О	-	-	-	221647.11	3514289.45	-	Метод спутниковых геодезических измерений (определений)	$Mt = \sqrt{(m_0^2 + m_1^2)}$
н525О	-	-	-	221647.21	3514293.70	-	Метод спутниковых геодезических измерений (определений)	$Mt = \sqrt{(m_0^2 + m_1^2)}$
н526О	-	-	-	221650.37	3514293.55	-	Метод спутниковых геодезических измерений (определений)	$Mt = \sqrt{(m_0^2 + m_1^2)}$
н527О	-	-	-	221650.42	3514298.34	-	Метод спутниковых геодезических измерений (определений)	$Mt = \sqrt{(m_0^2 + m_1^2)}$
н528О	-	-	-	221640.86	3514298.62	-	Метод спутниковых геодезических измерений (определений)	$Mt = \sqrt{(m_0^2 + m_1^2)}$
н523О	-	-	-	221640.57	3514289.77	-	Метод спутниковых геодезических измерений (определений)	$Mt = \sqrt{(m_0^2 + m_1^2)}$

2. Сведения о характеристиках объекта недвижимости с кадастровым номером : 72:25:0104004:687 :

№ п/п	Наименование характеристики	Значение характеристики
1	2	3
1.	Вид объекта недвижимости	здание

2. Сведения о характеристиках объекта недвижимости с кадастровым номером : 72:25:0104004:687 :

№ п/п	Наименование характеристики	Значение характеристики
1	2	3
2.	Ранее присвоенный государственный учетный номер (инвентарный) здания, сооружения, объекта незавершенного строительства	-
3.	Кадастровый номер земельного участка (земельных участков), в границах которого (которых) расположены здание, сооружение, объект незавершенного строительства	72:25:0104004:54
4.	Уникальный учетный номер кадастрового квартала, в границах которого расположены здание, сооружение, объект незавершенного строительства	72:25:0104004
5.	Адрес здания, сооружения, объекта незавершенного строительства	-
5.1.	Сведения о местоположении здания, сооружения, объекта незавершенного строительства (при отсутствии адреса) в структурированном в соответствии с федеральной информационной адресной системой виде	Российская Федерация, Тюменская область, город Ишим, Тюменская область, г. Ишим, пер. Северный 1-й, д. 4
5.2.	Дополнительные сведения о местоположении	-
6.	Иные сведения	-

3. Пояснения к сведениям об объекте недвижимости с кадастровым номером 72:25:0104004:687 :

1.	-

Описание местоположения зданий, сооружений, объектов незавершенного строительства на земельном участке

1. Сведения о характерных точках контура объекта недвижимости с кадастровым номером : 72:25:0104004:689 :

Система координат МСК-72, зона 3 **Зона № 3**

Обозначение характерных точек контура	Содержатся в Едином государственном реестре недвижимости			Определены в ходе выполнения комплексных кадастровых работ			Метод определения координат	Формулы, примененные для расчета средней квадратической погрешности определения координат характерных точек (Mt), м, с подставленными в такие формулы значениями и итоговые (вычисленные) значения Mt, м
	Координаты, м		Радиус, м	Координаты, м		Радиус, м		
	X	Y	R	X	Y	R		
1	2	3	4	5	6	7	8	9
н529О	-	-	-	221632.32	3514329.52	-	Метод спутниковых геодезических измерений (определений)	$Mt = \sqrt{(m_0^2 + m_1^2)}$
н530О	-	-	-	221632.42	3514337.95	-	Метод спутниковых геодезических измерений (определений)	$Mt = \sqrt{(m_0^2 + m_1^2)}$
н531О	-	-	-	221624.55	3514338.18	-	Метод спутниковых геодезических измерений (определений)	$Mt = \sqrt{(m_0^2 + m_1^2)}$
н532О	-	-	-	221624.44	3514329.72	-	Метод спутниковых геодезических измерений (определений)	$Mt = \sqrt{(m_0^2 + m_1^2)}$
н529О	-	-	-	221632.32	3514329.52	-	Метод спутниковых геодезических измерений (определений)	$Mt = \sqrt{(m_0^2 + m_1^2)}$

2. Сведения о характеристиках объекта недвижимости с кадастровым номером : 72:25:0104004:689 :

№ п/п	Наименование характеристики	Значение характеристики
1	2	3
1.	Вид объекта недвижимости	здание
2.	Ранее присвоенный государственный учетный номер (инвентарный) здания, сооружения, объекта незавершенного строительства	-
3.	Кадастровый номер земельного участка (земельных участков), в границах которого (которых) расположены здание, сооружение, объект незавершенного строительства	72:25:0104004:278
4.	Уникальный учетный номер кадастрового квартала, в границах которого расположены здание, сооружение, объект незавершенного строительства	72:25:0104004
5.	Адрес здания, сооружения, объекта незавершенного строительства	-

2. Сведения о характеристиках объекта недвижимости с кадастровым номером : 72:25:0104004:689 :

№ п/п	Наименование характеристики	Значение характеристики
1	2	3
5.1.	Сведения о местоположении здания, сооружения, объекта незавершенного строительства (при отсутствии адреса) в структурированном в соответствии с федеральной информационной адресной системой виде	Российская Федерация, Тюменская область, город Ишим, Тюменская область, г. Ишим, пер. Северный 1-й, д. 7
5.2.	Дополнительные сведения о местоположении	-
6.	Иные сведения	-

3. Пояснения к сведениям об объекте недвижимости с кадастровым номером 72:25:0104004:689 :

1.	-

Описание местоположения зданий, сооружений, объектов незавершенного строительства на земельном участке

1. Сведения о характерных точках контура объекта недвижимости с кадастровым номером : 72:25:0104004:690 :

Система координат CS 7203 **Зона № 0**

Обозначение характерных точек контура	Содержатся в Едином государственном реестре недвижимости			Определены в ходе выполнения комплексных кадастровых работ			Метод определения координат	Формулы, примененные для расчета средней квадратической погрешности определения координат характерных точек (Mt), м, с подставленными в такие формулы значениями и итоговые (вычисленные) значения Mt, м
	Координаты, м		Радиус, м	Координаты, м		Радиус, м		
	X	Y	R	X	Y	R		
1	2	3	4	5	6	7	8	9
н533О	-	-	-	221645.12	3514443.69	-	Геодезический метод	$Mt = \sqrt{(m_0^2 + m_1^2)}$
н534О	-	-	-	221645.12	3514438.62	-	Геодезический метод	$Mt = \sqrt{(m_0^2 + m_1^2)}$
н535О	-	-	-	221654.22	3514438.65	-	Геодезический метод	$Mt = \sqrt{(m_0^2 + m_1^2)}$
н536О	-	-	-	221654.08	3514445.81	-	Геодезический метод	$Mt = \sqrt{(m_0^2 + m_1^2)}$
н537О	-	-	-	221650.37	3514445.86	-	Геодезический метод	$Mt = \sqrt{(m_0^2 + m_1^2)}$
н538О	-	-	-	221650.40	3514443.78	-	Геодезический метод	$Mt = \sqrt{(m_0^2 + m_1^2)}$
н533О	-	-	-	221645.12	3514443.69	-	Геодезический метод	$Mt = \sqrt{(m_0^2 + m_1^2)}$

2. Сведения о характеристиках объекта недвижимости с кадастровым номером : 72:25:0104004:690 :

№ п/п	Наименование характеристики	Значение характеристики
1	2	3
1.	Вид объекта недвижимости	здание
2.	Ранее присвоенный государственный учетный номер (инвентарный) здания, сооружения, объекта незавершенного строительства	-
3.	Кадастровый номер земельного участка (земельных участков), в границах которого (которых) расположены здание, сооружение, объект незавершенного строительства	72:25:0104004:113
4.	Уникальный учетный номер кадастрового квартала, в границах которого расположены здание, сооружение, объект незавершенного строительства	72:25:0104004
5.	Адрес здания, сооружения, объекта незавершенного строительства	-
5.1.	Сведения о местоположении здания, сооружения, объекта незавершенного строительства (при отсутствии адреса) в структурированном в соответствии с федеральной информационной адресной системой виде	Российская Федерация, 627756, Тюменская область, город Ишим, проезд Северный, дом 18
5.2.	Дополнительные сведения о местоположении	-
6.	Иные сведения	-

3. Пояснения к сведениям об объекте недвижимости с кадастровым номером 72:25:0104004:690 :	
1.	-

Описание местоположения зданий, сооружений, объектов незавершенного строительства на земельном участке

1. Сведения о характерных точках контура объекта недвижимости с кадастровым номером : 72:25:0104004:692 :

Система координат МСК-72, зона 3 **Зона № 3**

Обозначение характерных точек контура	Содержатся в Едином государственном реестре недвижимости			Определены в ходе выполнения комплексных кадастровых работ			Метод определения координат	Формулы, примененные для расчета средней квадратической погрешности определения координат характерных точек (Mt), м, с подставленными в такие формулы значениями и итоговые (вычисленные) значения Mt, м
	Координаты, м		Радиус, м	Координаты, м		Радиус, м		
	X	Y	R	X	Y	R		
1	2	3	4	5	6	7	8	9
н539О	-	-	-	221651.97	3514467.13	-	Метод спутниковых геодезических измерений (определений)	$Mt = \sqrt{(m_0^2 + m_1^2)}$
н540О	-	-	-	221652.01	3514473.52	-	Метод спутниковых геодезических измерений (определений)	$Mt = \sqrt{(m_0^2 + m_1^2)}$
н541О	-	-	-	221645.11	3514473.59	-	Метод спутниковых геодезических измерений (определений)	$Mt = \sqrt{(m_0^2 + m_1^2)}$
н542О	-	-	-	221645.13	3514467.09	-	Метод спутниковых геодезических измерений (определений)	$Mt = \sqrt{(m_0^2 + m_1^2)}$
н539О	-	-	-	221651.97	3514467.13	-	Метод спутниковых геодезических измерений (определений)	$Mt = \sqrt{(m_0^2 + m_1^2)}$

2. Сведения о характеристиках объекта недвижимости с кадастровым номером : 72:25:0104004:692 :

№ п/п	Наименование характеристики	Значение характеристики
1	2	3
1.	Вид объекта недвижимости	здание
2.	Ранее присвоенный государственный учетный номер (инвентарный) здания, сооружения, объекта незавершенного строительства	-
3.	Кадастровый номер земельного участка (земельных участков), в границах которого (которых) расположены здание, сооружение, объект незавершенного строительства	72:25:0104004:299
4.	Уникальный учетный номер кадастрового квартала, в границах которого расположены здание, сооружение, объект незавершенного строительства	72:25:0104004
5.	Адрес здания, сооружения, объекта незавершенного строительства	-

2. Сведения о характеристиках объекта недвижимости с кадастровым номером : 72:25:0104004:692 :

№ п/п	Наименование характеристики	Значение характеристики
1	2	3
5.1.	Сведения о местоположении здания, сооружения, объекта незавершенного строительства (при отсутствии адреса) в структурированном в соответствии с федеральной информационной адресной системой виде	Российская Федерация, 627756, Тюменская область, город Ишим, проезд Северный, дом 20
5.2.	Дополнительные сведения о местоположении	-
6.	Иные сведения	-

3. Пояснения к сведениям об объекте недвижимости с кадастровым номером 72:25:0104004:692 :

1.	-

Описание местоположения зданий, сооружений, объектов незавершенного строительства на земельном участке

1. Сведения о характерных точках контура объекта недвижимости с кадастровым номером : 72:25:0104004:696 :

Система координат МСК-72, зона 3 **Зона № 3**

Обозначение характерных точек контура	Содержатся в Едином государственном реестре недвижимости			Определены в ходе выполнения комплексных кадастровых работ			Метод определения координат	Формулы, примененные для расчета средней квадратической погрешности определения координат характерных точек (Mt), м, с подставленными в такие формулы значениями и итоговые (вычисленные) значения Mt, м
	Координаты, м		Радиус, м	Координаты, м		Радиус, м		
	X	Y	R	X	Y	R		
1	2	3	4	5	6	7	8	9
н543О	-	-	-	221362.90	3514339.98	-	Метод спутниковых геодезических измерений (определений)	$Mt = \sqrt{(m_0^2 + m_1^2)}$
н544О	-	-	-	221362.82	3514347.21	-	Метод спутниковых геодезических измерений (определений)	$Mt = \sqrt{(m_0^2 + m_1^2)}$
н545О	-	-	-	221353.46	3514347.18	-	Метод спутниковых геодезических измерений (определений)	$Mt = \sqrt{(m_0^2 + m_1^2)}$
н546О	-	-	-	221353.61	3514339.81	-	Метод спутниковых геодезических измерений (определений)	$Mt = \sqrt{(m_0^2 + m_1^2)}$
н543О	-	-	-	221362.90	3514339.98	-	Метод спутниковых геодезических измерений (определений)	$Mt = \sqrt{(m_0^2 + m_1^2)}$

2. Сведения о характеристиках объекта недвижимости с кадастровым номером : 72:25:0104004:696 :

№ п/п	Наименование характеристики	Значение характеристики
1	2	3
1.	Вид объекта недвижимости	здание
2.	Ранее присвоенный государственный учетный номер (инвентарный) здания, сооружения, объекта незавершенного строительства	-
3.	Кадастровый номер земельного участка (земельных участков), в границах которого (которых) расположены здание, сооружение, объект незавершенного строительства	72:25:0104004:400
4.	Уникальный учетный номер кадастрового квартала, в границах которого расположены здание, сооружение, объект незавершенного строительства	72:25:0104004
5.	Адрес здания, сооружения, объекта незавершенного строительства	-

2. Сведения о характеристиках объекта недвижимости с кадастровым номером : 72:25:0104004:696 :

№ п/п	Наименование характеристики	Значение характеристики
1	2	3
5.1.	Сведения о местоположении здания, сооружения, объекта незавершенного строительства (при отсутствии адреса) в структурированном в соответствии с федеральной информационной адресной системой виде	Российская Федерация, 627756, Тюменская область, город Ишим, улица Большая Садовая, дом 133
5.2.	Дополнительные сведения о местоположении	-
6.	Иные сведения	-

3. Пояснения к сведениям об объекте недвижимости с кадастровым номером 72:25:0104004:696 :

1.	-

Описание местоположения зданий, сооружений, объектов незавершенного строительства на земельном участке

1. Сведения о характерных точках контура объекта недвижимости с кадастровым номером : 72:25:0104004:697 :

Система координат МСК-72, зона 3 **Зона № 3**

Обозначение характерных точек контура	Содержатся в Едином государственном реестре недвижимости			Определены в ходе выполнения комплексных кадастровых работ			Метод определения координат	Формулы, примененные для расчета средней квадратической погрешности определения координат характерных точек (Mt), м, с подставленными в такие формулы значениями и итоговые (вычисленные) значения Mt, м
	Координаты, м		Радиус, м	Координаты, м		Радиус, м		
	X	Y	R	X	Y	R		
1	2	3	4	5	6	7	8	9
н547О	-	-	-	221174.38	3514334.49	-	Метод спутниковых геодезических измерений (определений)	$Mt = \sqrt{(m_0^2 + m_1^2)}$
н548О	-	-	-	221175.35	3514341.91	-	Метод спутниковых геодезических измерений (определений)	$Mt = \sqrt{(m_0^2 + m_1^2)}$
н549О	-	-	-	221165.58	3514343.44	-	Метод спутниковых геодезических измерений (определений)	$Mt = \sqrt{(m_0^2 + m_1^2)}$
н550О	-	-	-	221164.61	3514336.02	-	Метод спутниковых геодезических измерений (определений)	$Mt = \sqrt{(m_0^2 + m_1^2)}$
н547О	-	-	-	221174.38	3514334.49	-	Метод спутниковых геодезических измерений (определений)	$Mt = \sqrt{(m_0^2 + m_1^2)}$

2. Сведения о характеристиках объекта недвижимости с кадастровым номером : 72:25:0104004:697 :

№ п/п	Наименование характеристики	Значение характеристики
1	2	3
1.	Вид объекта недвижимости	здание
2.	Ранее присвоенный государственный учетный номер (инвентарный) здания, сооружения, объекта незавершенного строительства	-
3.	Кадастровый номер земельного участка (земельных участков), в границах которого (которых) расположены здание, сооружение, объект незавершенного строительства	72:25:0104004:428
4.	Уникальный учетный номер кадастрового квартала, в границах которого расположены здание, сооружение, объект незавершенного строительства	72:25:0104004
5.	Адрес здания, сооружения, объекта незавершенного строительства	-

2. Сведения о характеристиках объекта недвижимости с кадастровым номером : 72:25:0104004:697 :

№ п/п	Наименование характеристики	Значение характеристики
1	2	3
5.1.	Сведения о местоположении здания, сооружения, объекта незавершенного строительства (при отсутствии адреса) в структурированном в соответствии с федеральной информационной адресной системой виде	Российская Федерация, 627756, Тюменская область, город Ишим, улица Малая Садовая, дом 80
5.2.	Дополнительные сведения о местоположении	-
6.	Иные сведения	-

3. Пояснения к сведениям об объекте недвижимости с кадастровым номером 72:25:0104004:697 :

1.	-

Описание местоположения зданий, сооружений, объектов незавершенного строительства на земельном участке

1. Сведения о характерных точках контура объекта недвижимости с кадастровым номером : 72:25:0104004:698 :

Система координат МСК-72, зона 3 **Зона № 3**

Обозначение характерных точек контура	Содержатся в Едином государственном реестре недвижимости			Определены в ходе выполнения комплексных кадастровых работ			Метод определения координат	Формулы, примененные для расчета средней квадратической погрешности определения координат характерных точек (Mt), м, с подставленными в такие формулы значениями и итоговые (вычисленные) значения Mt, м
	Координаты, м		Радиус, м	Координаты, м		Радиус, м		
	X	Y	R	X	Y	R		
1	2	3	4	5	6	7	8	9
н551О	-	-	-	221174.19	3514401.16	-	Метод спутниковых геодезических измерений (определений)	$Mt = \sqrt{(m_0^2 + m_1^2)}$
н552О	-	-	-	221173.83	3514407.97	-	Метод спутниковых геодезических измерений (определений)	$Mt = \sqrt{(m_0^2 + m_1^2)}$
н553О	-	-	-	221165.84	3514407.49	-	Метод спутниковых геодезических измерений (определений)	$Mt = \sqrt{(m_0^2 + m_1^2)}$
н554О	-	-	-	221166.35	3514400.71	-	Метод спутниковых геодезических измерений (определений)	$Mt = \sqrt{(m_0^2 + m_1^2)}$
н551О	-	-	-	221174.19	3514401.16	-	Метод спутниковых геодезических измерений (определений)	$Mt = \sqrt{(m_0^2 + m_1^2)}$

2. Сведения о характеристиках объекта недвижимости с кадастровым номером : 72:25:0104004:698 :

№ п/п	Наименование характеристики	Значение характеристики
1	2	3
1.	Вид объекта недвижимости	здание
2.	Ранее присвоенный государственный учетный номер (инвентарный) здания, сооружения, объекта незавершенного строительства	-
3.	Кадастровый номер земельного участка (земельных участков), в границах которого (которых) расположены здание, сооружение, объект незавершенного строительства	72:25:0104004:427
4.	Уникальный учетный номер кадастрового квартала, в границах которого расположены здание, сооружение, объект незавершенного строительства	72:25:0104004
5.	Адрес здания, сооружения, объекта незавершенного строительства	-

2. Сведения о характеристиках объекта недвижимости с кадастровым номером : 72:25:0104004:698 :

№ п/п	Наименование характеристики	Значение характеристики
1	2	3
5.1.	Сведения о местоположении здания, сооружения, объекта незавершенного строительства (при отсутствии адреса) в структурированном в соответствии с федеральной информационной адресной системой виде	Российская Федерация, Тюменская область, город Ишим, обл. Тюменская, г. Ишим, ул. М. Садовая, д. 84
5.2.	Дополнительные сведения о местоположении	-
6.	Иные сведения	-

3. Пояснения к сведениям об объекте недвижимости с кадастровым номером 72:25:0104004:698 :

1.	-

Описание местоположения зданий, сооружений, объектов незавершенного строительства на земельном участке

1. Сведения о характерных точках контура объекта недвижимости с кадастровым номером : 72:25:0104004:702 :

Система координат МСК-72, зона 3 **Зона № 3**

Обозначение характерных точек контура	Содержатся в Едином государственном реестре недвижимости			Определены в ходе выполнения комплексных кадастровых работ			Метод определения координат	Формулы, примененные для расчета средней квадратической погрешности определения координат характерных точек (Mt), м, с подставленными в такие формулы значениями и итоговые (вычисленные) значения Mt, м
	Координаты, м		Радиус, м	Координаты, м		Радиус, м		
	X	Y	R	X	Y	R		
1	2	3	4	5	6	7	8	9
н555О	-	-	-	221681.46	3514323.35	-	Метод спутниковых геодезических измерений (определений)	$Mt = \sqrt{(m_0^2 + m_1^2)}$
н556О	-	-	-	221682.23	3514332.61	-	Метод спутниковых геодезических измерений (определений)	$Mt = \sqrt{(m_0^2 + m_1^2)}$
н557О	-	-	-	221675.45	3514333.23	-	Метод спутниковых геодезических измерений (определений)	$Mt = \sqrt{(m_0^2 + m_1^2)}$
н558О	-	-	-	221674.74	3514323.92	-	Метод спутниковых геодезических измерений (определений)	$Mt = \sqrt{(m_0^2 + m_1^2)}$
н559О	-	-	-	221675.05	3514323.90	-	Метод спутниковых геодезических измерений (определений)	$Mt = \sqrt{(m_0^2 + m_1^2)}$
н560О	-	-	-	221674.96	3514322.86	-	Метод спутниковых геодезических измерений (определений)	$Mt = \sqrt{(m_0^2 + m_1^2)}$
н561О	-	-	-	221677.32	3514322.68	-	Метод спутниковых геодезических измерений (определений)	$Mt = \sqrt{(m_0^2 + m_1^2)}$
н562О	-	-	-	221677.40	3514323.71	-	Метод спутниковых геодезических измерений (определений)	$Mt = \sqrt{(m_0^2 + m_1^2)}$
н555О	-	-	-	221681.46	3514323.35	-	Метод спутниковых геодезических измерений (определений)	$Mt = \sqrt{(m_0^2 + m_1^2)}$

2. Сведения о характеристиках объекта недвижимости с кадастровым номером : 72:25:0104004:702 :

№ п/п	Наименование характеристики	Значение характеристики
1	2	3
1.	Вид объекта недвижимости	здание
2.	Ранее присвоенный государственный учетный номер (инвентарный) здания, сооружения, объекта незавершенного строительства	-
3.	Кадастровый номер земельного участка (земельных участков), в границах которого (которых) расположены здание, сооружение, объект незавершенного строительства	72:25:0104004:283
4.	Уникальный учетный номер кадастрового квартала, в границах которого расположены здание, сооружение, объект незавершенного строительства	72:25:0104004
5.	Адрес здания, сооружения, объекта незавершенного строительства	-
5.1.	Сведения о местоположении здания, сооружения, объекта незавершенного строительства (при отсутствии адреса) в структурированном в соответствии с федеральной информационной адресной системой виде	Российская Федерация, 627756, Тюменская область, город Ишим, улица 1-я Северная, дом 72
5.2.	Дополнительные сведения о местоположении	-
6.	Иные сведения	-

3. Пояснения к сведениям об объекте недвижимости с кадастровым номером 72:25:0104004:702 :

1.	-

Описание местоположения зданий, сооружений, объектов незавершенного строительства на земельном участке

1. Сведения о характерных точках контура объекта недвижимости с кадастровым номером : 72:25:0104004:704 :

Система координат МСК-72, зона 3 **Зона № 3**

Обозначение характерных точек контура	Содержатся в Едином государственном реестре недвижимости			Определены в ходе выполнения комплексных кадастровых работ			Метод определения координат	Формулы, примененные для расчета средней квадратической погрешности определения координат характерных точек (Mt), м, с подставленными в такие формулы значениями и итоговые (вычисленные) значения Mt, м
	Координаты, м		Радиус, м	Координаты, м		Радиус, м		
	X	Y	R	X	Y	R		
1	2	3	4	5	6	7	8	9
н563О	-	-	-	221353.70	3514562.82	-	Метод спутниковых геодезических измерений (определений)	$Mt = \sqrt{(m_0^2 + m_1^2)}$
н564О	-	-	-	221353.55	3514570.46	-	Метод спутниковых геодезических измерений (определений)	$Mt = \sqrt{(m_0^2 + m_1^2)}$
н565О	-	-	-	221345.40	3514570.29	-	Метод спутниковых геодезических измерений (определений)	$Mt = \sqrt{(m_0^2 + m_1^2)}$
н566О	-	-	-	221345.67	3514562.60	-	Метод спутниковых геодезических измерений (определений)	$Mt = \sqrt{(m_0^2 + m_1^2)}$
н563О	-	-	-	221353.70	3514562.82	-	Метод спутниковых геодезических измерений (определений)	$Mt = \sqrt{(m_0^2 + m_1^2)}$

2. Сведения о характеристиках объекта недвижимости с кадастровым номером : 72:25:0104004:704 :

№ п/п	Наименование характеристики	Значение характеристики
1	2	3
1.	Вид объекта недвижимости	здание
2.	Ранее присвоенный государственный учетный номер (инвентарный) здания, сооружения, объекта незавершенного строительства	-
3.	Кадастровый номер земельного участка (земельных участков), в границах которого (которых) расположены здание, сооружение, объект незавершенного строительства	72:25:0104004:140
4.	Уникальный учетный номер кадастрового квартала, в границах которого расположены здание, сооружение, объект незавершенного строительства	72:25:0104004
5.	Адрес здания, сооружения, объекта незавершенного строительства	-

2. Сведения о характеристиках объекта недвижимости с кадастровым номером : 72:25:0104004:704 :

№ п/п	Наименование характеристики	Значение характеристики
1	2	3
5.1.	Сведения о местоположении здания, сооружения, объекта незавершенного строительства (при отсутствии адреса) в структурированном в соответствии с федеральной информационной адресной системой виде	Российская Федерация, 627756, Тюменская область, город Ишим, улица Большая Садовая, дом 153
5.2.	Дополнительные сведения о местоположении	-
6.	Иные сведения	-

3. Пояснения к сведениям об объекте недвижимости с кадастровым номером 72:25:0104004:704 :

1.	-

Описание местоположения зданий, сооружений, объектов незавершенного строительства на земельном участке

1. Сведения о характерных точках контура объекта недвижимости с кадастровым номером : 72:25:0104004:706 :

Система координат МСК-72, зона 3 **Зона № 3**

Обозначение характерных точек контура	Содержатся в Едином государственном реестре недвижимости			Определены в ходе выполнения комплексных кадастровых работ			Метод определения координат	Формулы, примененные для расчета средней квадратической погрешности определения координат характерных точек (Mt), м, с подставленными в такие формулы значениями и итоговые (вычисленные) значения Mt, м
	Координаты, м		Радиус, м	Координаты, м		Радиус, м		
	X	Y	R	X	Y	R		
1	2	3	4	5	6	7	8	9
н567О	-	-	-	221304.31	3514551.12	-	Метод спутниковых геодезических измерений (определений)	$Mt = \sqrt{(m_0^2 + m_1^2)}$
н568О	-	-	-	221312.04	3514551.39	-	Метод спутниковых геодезических измерений (определений)	$Mt = \sqrt{(m_0^2 + m_1^2)}$
н569О	-	-	-	221311.79	3514560.01	-	Метод спутниковых геодезических измерений (определений)	$Mt = \sqrt{(m_0^2 + m_1^2)}$
н570О	-	-	-	221302.74	3514559.79	-	Метод спутниковых геодезических измерений (определений)	$Mt = \sqrt{(m_0^2 + m_1^2)}$
н571О	-	-	-	221302.87	3514554.49	-	Метод спутниковых геодезических измерений (определений)	$Mt = \sqrt{(m_0^2 + m_1^2)}$
н572О	-	-	-	221304.22	3514554.54	-	Метод спутниковых геодезических измерений (определений)	$Mt = \sqrt{(m_0^2 + m_1^2)}$
н567О	-	-	-	221304.31	3514551.12	-	Метод спутниковых геодезических измерений (определений)	$Mt = \sqrt{(m_0^2 + m_1^2)}$

2. Сведения о характеристиках объекта недвижимости с кадастровым номером : 72:25:0104004:706 :

№ п/п	Наименование характеристики	Значение характеристики
1	2	3
1.	Вид объекта недвижимости	здание

2. Сведения о характеристиках объекта недвижимости
с кадастровым номером : 72:25:0104004:706 :

№ п/п	Наименование характеристики	Значение характеристики
1	2	3
2.	Ранее присвоенный государственный учетный номер (инвентарный) здания, сооружения, объекта незавершенного строительства	-
3.	Кадастровый номер земельного участка (земельных участков), в границах которого (которых) расположены здание, сооружение, объект незавершенного строительства	72:25:0104004:406
4.	Уникальный учетный номер кадастрового квартала, в границах которого расположены здание, сооружение, объект незавершенного строительства	72:25:0104004
5.	Адрес здания, сооружения, объекта незавершенного строительства	-
5.1.	Сведения о местоположении здания, сооружения, объекта незавершенного строительства (при отсутствии адреса) в структурированном в соответствии с федеральной информационной адресной системой виде	Российская Федерация, 627756, Тюменская область, город Ишим, улица Большая Садовая, дом 140
5.2.	Дополнительные сведения о местоположении	-
6.	Иные сведения	-

3. Пояснения к сведениям об объекте недвижимости с кадастровым номером 72:25:0104004:706 :

1.	-

Описание местоположения зданий, сооружений, объектов незавершенного строительства на земельном участке

1. Сведения о характерных точках контура объекта недвижимости с кадастровым номером : 72:25:0104004:707 :

Система координат МСК-72, зона 3 **Зона № 3**

Обозначение характерных точек контура	Содержатся в Едином государственном реестре недвижимости			Определены в ходе выполнения комплексных кадастровых работ			Метод определения координат	Формулы, примененные для расчета средней квадратической погрешности определения координат характерных точек (Mt), м, с подставленными в такие формулы значениями и итоговые (вычисленные) значения Mt, м
	Координаты, м		Радиус, м	Координаты, м		Радиус, м		
	X	Y	R	X	Y	R		
1	2	3	4	5	6	7	8	9
н573О	-	-	-	221350.24	3514403.40	-	Метод спутниковых геодезических измерений (определений)	$Mt = \sqrt{(m_0^2 + m_1^2)}$
н574О	-	-	-	221363.42	3514403.68	-	Метод спутниковых геодезических измерений (определений)	$Mt = \sqrt{(m_0^2 + m_1^2)}$
н575О	-	-	-	221363.32	3514410.96	-	Метод спутниковых геодезических измерений (определений)	$Mt = \sqrt{(m_0^2 + m_1^2)}$
н576О	-	-	-	221350.19	3514410.84	-	Метод спутниковых геодезических измерений (определений)	$Mt = \sqrt{(m_0^2 + m_1^2)}$
н573О	-	-	-	221350.24	3514403.40	-	Метод спутниковых геодезических измерений (определений)	$Mt = \sqrt{(m_0^2 + m_1^2)}$

2. Сведения о характеристиках объекта недвижимости с кадастровым номером : 72:25:0104004:707 :

№ п/п	Наименование характеристики	Значение характеристики
1	2	3
1.	Вид объекта недвижимости	здание
2.	Ранее присвоенный государственный учетный номер (инвентарный) здания, сооружения, объекта незавершенного строительства	-
3.	Кадастровый номер земельного участка (земельных участков), в границах которого (которых) расположены здание, сооружение, объект незавершенного строительства	72:25:0104004:70
4.	Уникальный учетный номер кадастрового квартала, в границах которого расположены здание, сооружение, объект незавершенного строительства	72:25:0104004
5.	Адрес здания, сооружения, объекта незавершенного строительства	-

2. Сведения о характеристиках объекта недвижимости с кадастровым номером : 72:25:0104004:707 :

№ п/п	Наименование характеристики	Значение характеристики
1	2	3
5.1.	Сведения о местоположении здания, сооружения, объекта незавершенного строительства (при отсутствии адреса) в структурированном в соответствии с федеральной информационной адресной системой виде	Российская Федерация, 627756, Тюменская область, город Ишим, улица Большая Садовая, дом 139
5.2.	Дополнительные сведения о местоположении	-
6.	Иные сведения	-

3. Пояснения к сведениям об объекте недвижимости с кадастровым номером 72:25:0104004:707 :

1.	-

Описание местоположения зданий, сооружений, объектов незавершенного строительства на земельном участке

1. Сведения о характерных точках контура объекта недвижимости с кадастровым номером : 72:25:0104004:708 :

Система координат МСК-72, зона 3 **Зона № 3**

Обозначение характерных точек контура	Содержатся в Едином государственном реестре недвижимости			Определены в ходе выполнения комплексных кадастровых работ			Метод определения координат	Формулы, примененные для расчета средней квадратической погрешности определения координат характерных точек (Mt), м, с подставленными в такие формулы значениями и итоговые (вычисленные) значения Mt, м
	Координаты, м		Радиус, м	Координаты, м		Радиус, м		
	X	Y	R	X	Y	R		
1	2	3	4	5	6	7	8	9
н577О	-	-	-	221683.68	3514357.41	-	Метод спутниковых геодезических измерений (определений)	$Mt = \sqrt{(m_0^2 + m_1^2)}$
н578О	-	-	-	221684.60	3514366.89	-	Метод спутниковых геодезических измерений (определений)	$Mt = \sqrt{(m_0^2 + m_1^2)}$
н579О	-	-	-	221679.09	3514367.48	-	Метод спутниковых геодезических измерений (определений)	$Mt = \sqrt{(m_0^2 + m_1^2)}$
н580О	-	-	-	221679.24	3514369.43	-	Метод спутниковых геодезических измерений (определений)	$Mt = \sqrt{(m_0^2 + m_1^2)}$
н581О	-	-	-	221673.33	3514369.87	-	Метод спутниковых геодезических измерений (определений)	$Mt = \sqrt{(m_0^2 + m_1^2)}$
н582О	-	-	-	221673.09	3514366.46	-	Метод спутниковых геодезических измерений (определений)	$Mt = \sqrt{(m_0^2 + m_1^2)}$
н583О	-	-	-	221673.95	3514366.36	-	Метод спутниковых геодезических измерений (определений)	$Mt = \sqrt{(m_0^2 + m_1^2)}$
н584О	-	-	-	221673.82	3514364.45	-	Метод спутниковых геодезических измерений (определений)	$Mt = \sqrt{(m_0^2 + m_1^2)}$
н585О	-	-	-	221675.99	3514364.22	-	Метод спутниковых геодезических измерений (определений)	$Mt = \sqrt{(m_0^2 + m_1^2)}$

1. Сведения о характерных точках контура объекта недвижимости с кадастровым номером : 72:25:0104004:708 :

Система координат МСК-72, зона 3 **Зона № 3**

Обозначение характерных точек контура	Содержатся в Едином государственном реестре недвижимости			Определены в ходе выполнения комплексных кадастровых работ			Метод определения координат	Формулы, примененные для расчета средней квадратической погрешности определения координат характерных точек (Mt), м, с подставленными в такие формулы значениями и итоговые (вычисленные) значения Mt, м
	Координаты, м		Радиус, м	Координаты, м		Радиус, м		
	X	Y	R	X	Y	R		
1	2	3	4	5	6	7	8	9
н586О	-	-	-	221675.45	3514358.15	-	Метод спутниковых геодезических измерений (определений)	$Mt = \sqrt{(m_0^2 + m_1^2)}$
н577О	-	-	-	221683.68	3514357.41	-	Метод спутниковых геодезических измерений (определений)	$Mt = \sqrt{(m_0^2 + m_1^2)}$

2. Сведения о характеристиках объекта недвижимости с кадастровым номером : 72:25:0104004:708 :

№ п/п	Наименование характеристики	Значение характеристики
1	2	3
1.	Вид объекта недвижимости	здание
2.	Ранее присвоенный государственный учетный номер (инвентарный) здания, сооружения, объекта незавершенного строительства	-
3.	Кадастровый номер земельного участка (земельных участков), в границах которого (которых) расположены здание, сооружение, объект незавершенного строительства	72:25:0104004:284
4.	Уникальный учетный номер кадастрового квартала, в границах которого расположены здание, сооружение, объект незавершенного строительства	72:25:0104004
5.	Адрес здания, сооружения, объекта незавершенного строительства	-
5.1.	Сведения о местоположении здания, сооружения, объекта незавершенного строительства (при отсутствии адреса) в структурированном в соответствии с федеральной информационной адресной системой виде	Российская Федерация, 627756, Тюменская область, город Ишим, улица 1-я Северная, дом 76
5.2.	Дополнительные сведения о местоположении	-
6.	Иные сведения	-

3. Пояснения к сведениям об объекте недвижимости с кадастровым номером 72:25:0104004:708 :

1.	-

Описание местоположения зданий, сооружений, объектов незавершенного строительства на земельном участке

1. Сведения о характерных точках контура объекта недвижимости с кадастровым номером : 72:25:0104004:710 :

Система координат CS 7203 **Зона № 0**

Обозначение характерных точек контура	Содержатся в Едином государственном реестре недвижимости			Определены в ходе выполнения комплексных кадастровых работ			Метод определения координат	Формулы, примененные для расчета средней квадратической погрешности определения координат характерных точек (Mt), м, с подставленными в такие формулы значениями и итоговые (вычисленные) значения Mt, м
	Координаты, м		Радиус, м	Координаты, м		Радиус, м		
	X	Y	R	X	Y	R		
1	2	3	4	5	6	7	8	9
н587О	-	-	-	221642.68	3514348.98	-	Геодезический метод	$Mt = \sqrt{(m_0^2 + m_1^2)}$
н588О	-	-	-	221642.61	3514343.92	-	Геодезический метод	$Mt = \sqrt{(m_0^2 + m_1^2)}$
н589О	-	-	-	221645.84	3514343.87	-	Геодезический метод	$Mt = \sqrt{(m_0^2 + m_1^2)}$
н590О	-	-	-	221645.82	3514341.96	-	Геодезический метод	$Mt = \sqrt{(m_0^2 + m_1^2)}$
н591О	-	-	-	221651.15	3514341.90	-	Геодезический метод	$Mt = \sqrt{(m_0^2 + m_1^2)}$
н592О	-	-	-	221651.08	3514343.74	-	Геодезический метод	$Mt = \sqrt{(m_0^2 + m_1^2)}$
н593О	-	-	-	221651.28	3514343.76	-	Геодезический метод	$Mt = \sqrt{(m_0^2 + m_1^2)}$
н594О	-	-	-	221651.35	3514348.80	-	Геодезический метод	$Mt = \sqrt{(m_0^2 + m_1^2)}$
н587О	-	-	-	221642.68	3514348.98	-	Геодезический метод	$Mt = \sqrt{(m_0^2 + m_1^2)}$

2. Сведения о характеристиках объекта недвижимости с кадастровым номером : 72:25:0104004:710 :

№ п/п	Наименование характеристики	Значение характеристики
1	2	3
1.	Вид объекта недвижимости	здание
2.	Ранее присвоенный государственный учетный номер (инвентарный) здания, сооружения, объекта незавершенного строительства	-
3.	Кадастровый номер земельного участка (земельных участков), в границах которого (которых) расположены здание, сооружение, объект незавершенного строительства	72:25:0104004:303
4.	Уникальный учетный номер кадастрового квартала, в границах которого расположены здание, сооружение, объект незавершенного строительства	72:25:0104004
5.	Адрес здания, сооружения, объекта незавершенного строительства	-
5.1.	Сведения о местоположении здания, сооружения, объекта незавершенного строительства (при отсутствии адреса) в структурированном в соответствии с федеральной информационной адресной системой виде	Российская Федерация, 627756, Тюменская область, город Ишим, проезд Северный, дом 8
5.2.	Дополнительные сведения о местоположении	-

2. Сведения о характеристиках объекта недвижимости
с кадастровым номером : 72:25:0104004:710 :

№ п/п	Наименование характеристики	Значение характеристики
1	2	3
6.	Иные сведения	-

3. Пояснения к сведениям об объекте недвижимости с кадастровым номером 72:25:0104004:710 :

1.	-

Описание местоположения зданий, сооружений, объектов незавершенного строительства на земельном участке

1. Сведения о характерных точках контура объекта недвижимости с кадастровым номером : 72:25:0104004:714 :

Система координат МСК-72, зона 3 **Зона № 3**

Обозначение характерных точек контура	Содержатся в Едином государственном реестре недвижимости			Определены в ходе выполнения комплексных кадастровых работ			Метод определения координат	Формулы, примененные для расчета средней квадратической погрешности определения координат характерных точек (Mt), м, с подставленными в такие формулы значениями и итоговые (вычисленные) значения Mt, м
	Координаты, м		Радиус, м	Координаты, м		Радиус, м		
	X	Y	R	X	Y	R		
1	2	3	4	5	6	7	8	9
н595О	-	-	-	221172.82	3514422.24	-	Метод спутниковых геодезических измерений (определений)	$Mt = \sqrt{(m_0^2 + m_1^2)}$
н596О	-	-	-	221172.58	3514428.80	-	Метод спутниковых геодезических измерений (определений)	$Mt = \sqrt{(m_0^2 + m_1^2)}$
н597О	-	-	-	221165.19	3514428.53	-	Метод спутниковых геодезических измерений (определений)	$Mt = \sqrt{(m_0^2 + m_1^2)}$
н598О	-	-	-	221165.49	3514421.94	-	Метод спутниковых геодезических измерений (определений)	$Mt = \sqrt{(m_0^2 + m_1^2)}$
н595О	-	-	-	221172.82	3514422.24	-	Метод спутниковых геодезических измерений (определений)	$Mt = \sqrt{(m_0^2 + m_1^2)}$

2. Сведения о характеристиках объекта недвижимости с кадастровым номером : 72:25:0104004:714 :

№ п/п	Наименование характеристики	Значение характеристики
1	2	3
1.	Вид объекта недвижимости	здание
2.	Ранее присвоенный государственный учетный номер (инвентарный) здания, сооружения, объекта незавершенного строительства	-
3.	Кадастровый номер земельного участка (земельных участков), в границах которого (которых) расположены здание, сооружение, объект незавершенного строительства	72:25:0104004:426
4.	Уникальный учетный номер кадастрового квартала, в границах которого расположены здание, сооружение, объект незавершенного строительства	72:25:0104004
5.	Адрес здания, сооружения, объекта незавершенного строительства	-

2. Сведения о характеристиках объекта недвижимости с кадастровым номером : 72:25:0104004:714 :

№ п/п	Наименование характеристики	Значение характеристики
1	2	3
5.1.	Сведения о местоположении здания, сооружения, объекта незавершенного строительства (при отсутствии адреса) в структурированном в соответствии с федеральной информационной адресной системой виде	Российская Федерация, 627756, Тюменская область, город Ишим, улица Малая Садовая, дом 86
5.2.	Дополнительные сведения о местоположении	-
6.	Иные сведения	-

3. Пояснения к сведениям об объекте недвижимости с кадастровым номером 72:25:0104004:714 :

1.	-

Описание местоположения зданий, сооружений, объектов незавершенного строительства на земельном участке

1. Сведения о характерных точках контура объекта недвижимости с кадастровым номером : 72:25:0104004:716 :

Система координат МСК-72, зона 3 **Зона № 3**

Обозначение характерных точек контура	Содержатся в Едином государственном реестре недвижимости			Определены в ходе выполнения комплексных кадастровых работ			Метод определения координат	Формулы, примененные для расчета средней квадратической погрешности определения координат характерных точек (Mt), м, с подставленными в такие формулы значениями и итоговые (вычисленные) значения Mt, м
	Координаты, м		Радиус, м	Координаты, м		Радиус, м		
	X	Y	R	X	Y	R		
1	2	3	4	5	6	7	8	9
н599О	-	-	-	221303.49	3514482.71	-	Метод спутниковых геодезических измерений (определений)	$Mt = \sqrt{(m_0^2 + m_1^2)}$
н600О	-	-	-	221303.57	3514476.10	-	Метод спутниковых геодезических измерений (определений)	$Mt = \sqrt{(m_0^2 + m_1^2)}$
н601О	-	-	-	221303.93	3514476.06	-	Метод спутниковых геодезических измерений (определений)	$Mt = \sqrt{(m_0^2 + m_1^2)}$
н602О	-	-	-	221304.01	3514474.17	-	Метод спутниковых геодезических измерений (определений)	$Mt = \sqrt{(m_0^2 + m_1^2)}$
н603О	-	-	-	221307.65	3514474.17	-	Метод спутниковых геодезических измерений (определений)	$Mt = \sqrt{(m_0^2 + m_1^2)}$
н604О	-	-	-	221307.57	3514476.30	-	Метод спутниковых геодезических измерений (определений)	$Mt = \sqrt{(m_0^2 + m_1^2)}$
н605О	-	-	-	221315.38	3514476.43	-	Метод спутниковых геодезических измерений (определений)	$Mt = \sqrt{(m_0^2 + m_1^2)}$
н606О	-	-	-	221315.31	3514482.74	-	Метод спутниковых геодезических измерений (определений)	$Mt = \sqrt{(m_0^2 + m_1^2)}$
н599О	-	-	-	221303.49	3514482.71	-	Метод спутниковых геодезических измерений (определений)	$Mt = \sqrt{(m_0^2 + m_1^2)}$

2. Сведения о характеристиках объекта недвижимости с кадастровым номером : 72:25:0104004:716 :

№ п/п	Наименование характеристики	Значение характеристики
1	2	3
1.	Вид объекта недвижимости	здание
2.	Ранее присвоенный государственный учетный номер (инвентарный) здания, сооружения, объекта незавершенного строительства	-
3.	Кадастровый номер земельного участка (земельных участков), в границах которого (которых) расположены здание, сооружение, объект незавершенного строительства	72:25:0104004:404
4.	Уникальный учетный номер кадастрового квартала, в границах которого расположены здание, сооружение, объект незавершенного строительства	72:25:0104004
5.	Адрес здания, сооружения, объекта незавершенного строительства	-
5.1.	Сведения о местоположении здания, сооружения, объекта незавершенного строительства (при отсутствии адреса) в структурированном в соответствии с федеральной информационной адресной системой виде	Российская Федерация, 627756, Тюменская область, город Ишим, улица Большая Садовая, дом 132
5.2.	Дополнительные сведения о местоположении	-
6.	Иные сведения	-

3. Пояснения к сведениям об объекте недвижимости с кадастровым номером 72:25:0104004:716 :

1.	-

Описание местоположения зданий, сооружений, объектов незавершенного строительства на земельном участке

1. Сведения о характерных точках контура объекта недвижимости с кадастровым номером : 72:25:0104004:726 :

Система координат МСК-72, зона 3 **Зона № 3**

Обозначение характерных точек контура	Содержатся в Едином государственном реестре недвижимости			Определены в ходе выполнения комплексных кадастровых работ			Метод определения координат	Формулы, примененные для расчета средней квадратической погрешности определения координат характерных точек (Mt), м, с подставленными в такие формулы значениями и итоговые (вычисленные) значения Mt, м
	Координаты, м		Радиус, м	Координаты, м		Радиус, м		
	X	Y	R	X	Y	R		
1	2	3	4	5	6	7	8	9
н607О	-	-	-	221306.87	3514433.60	-	Метод спутниковых геодезических измерений (определений)	$Mt = \sqrt{(m_0^2 + m_1^2)}$
н608О	-	-	-	221306.70	3514424.80	-	Метод спутниковых геодезических измерений (определений)	$Mt = \sqrt{(m_0^2 + m_1^2)}$
н609О	-	-	-	221316.33	3514424.63	-	Метод спутниковых геодезических измерений (определений)	$Mt = \sqrt{(m_0^2 + m_1^2)}$
н610О	-	-	-	221316.37	3514433.35	-	Метод спутниковых геодезических измерений (определений)	$Mt = \sqrt{(m_0^2 + m_1^2)}$
н607О	-	-	-	221306.87	3514433.60	-	Метод спутниковых геодезических измерений (определений)	$Mt = \sqrt{(m_0^2 + m_1^2)}$

2. Сведения о характеристиках объекта недвижимости с кадастровым номером : 72:25:0104004:726 :

№ п/п	Наименование характеристики	Значение характеристики
1	2	3
1.	Вид объекта недвижимости	здание
2.	Ранее присвоенный государственный учетный номер (инвентарный) здания, сооружения, объекта незавершенного строительства	-
3.	Кадастровый номер земельного участка (земельных участков), в границах которого (которых) расположены здание, сооружение, объект незавершенного строительства	72:25:0104004:403
4.	Уникальный учетный номер кадастрового квартала, в границах которого расположены здание, сооружение, объект незавершенного строительства	72:25:0104004
5.	Адрес здания, сооружения, объекта незавершенного строительства	-

2. Сведения о характеристиках объекта недвижимости с кадастровым номером : 72:25:0104004:726 :

№ п/п	Наименование характеристики	Значение характеристики
1	2	3
5.1.	Сведения о местоположении здания, сооружения, объекта незавершенного строительства (при отсутствии адреса) в структурированном в соответствии с федеральной информационной адресной системой виде	Российская Федерация, 627756, Тюменская область, город Ишим, улица Большая Садовая, дом 128, Тюменская область, г. Ишим, ул. Большая Садовая, д. 128
5.2.	Дополнительные сведения о местоположении	-
6.	Иные сведения	-

3. Пояснения к сведениям об объекте недвижимости с кадастровым номером 72:25:0104004:726 :

1.	-

Описание местоположения зданий, сооружений, объектов незавершенного строительства на земельном участке

1. Сведения о характерных точках контура объекта недвижимости с кадастровым номером : 72:25:0104004:729 :

Система координат МСК-72, зона 3 **Зона № 3**

Обозначение характерных точек контура	Содержатся в Едином государственном реестре недвижимости			Определены в ходе выполнения комплексных кадастровых работ			Метод определения координат	Формулы, примененные для расчета средней квадратической погрешности определения координат характерных точек (Mt), м, с подставленными в такие формулы значениями и итоговые (вычисленные) значения Mt, м
	Координаты, м		Радиус, м	Координаты, м		Радиус, м		
	X	Y	R	X	Y	R		
1	2	3	4	5	6	7	8	9
н611О	-	-	-	221365.50	3514551.46	-	Метод спутниковых геодезических измерений (определений)	$Mt = \sqrt{(m_0^2 + m_1^2)}$
н612О	-	-	-	221370.94	3514551.80	-	Метод спутниковых геодезических измерений (определений)	$Mt = \sqrt{(m_0^2 + m_1^2)}$
н613О	-	-	-	221370.43	3514562.47	-	Метод спутниковых геодезических измерений (определений)	$Mt = \sqrt{(m_0^2 + m_1^2)}$
н614О	-	-	-	221358.52	3514561.88	-	Метод спутниковых геодезических измерений (определений)	$Mt = \sqrt{(m_0^2 + m_1^2)}$
н615О	-	-	-	221358.89	3514553.49	-	Метод спутниковых геодезических измерений (определений)	$Mt = \sqrt{(m_0^2 + m_1^2)}$
н616О	-	-	-	221365.33	3514553.80	-	Метод спутниковых геодезических измерений (определений)	$Mt = \sqrt{(m_0^2 + m_1^2)}$
н611О	-	-	-	221365.50	3514551.46	-	Метод спутниковых геодезических измерений (определений)	$Mt = \sqrt{(m_0^2 + m_1^2)}$

2. Сведения о характеристиках объекта недвижимости с кадастровым номером : 72:25:0104004:729 :

№ п/п	Наименование характеристики	Значение характеристики
1	2	3
1.	Вид объекта недвижимости	здание

2. Сведения о характеристиках объекта недвижимости с кадастровым номером : 72:25:0104004:729 :

№ п/п	Наименование характеристики	Значение характеристики
1	2	3
2.	Ранее присвоенный государственный учетный номер (инвентарный) здания, сооружения, объекта незавершенного строительства	-
3.	Кадастровый номер земельного участка (земельных участков), в границах которого (которых) расположены здание, сооружение, объект незавершенного строительства	72:25:0104004:74
4.	Уникальный учетный номер кадастрового квартала, в границах которого расположены здание, сооружение, объект незавершенного строительства	72:25:0104004
5.	Адрес здания, сооружения, объекта незавершенного строительства	-
5.1.	Сведения о местоположении здания, сооружения, объекта незавершенного строительства (при отсутствии адреса) в структурированном в соответствии с федеральной информационной адресной системой виде	Российская Федерация, 627756, Тюменская область, город Ишим, улица Большая Садовая, дом 151
5.2.	Дополнительные сведения о местоположении	-
6.	Иные сведения	-

3. Пояснения к сведениям об объекте недвижимости с кадастровым номером 72:25:0104004:729 :

1.	-

Описание местоположения зданий, сооружений, объектов незавершенного строительства на земельном участке

1. Сведения о характерных точках контура объекта недвижимости с кадастровым номером : 72:25:0104004:730 :

Система координат МСК-72, зона 3 **Зона № 3**

Обозначение характерных точек контура	Содержатся в Едином государственном реестре недвижимости			Определены в ходе выполнения комплексных кадастровых работ			Метод определения координат	Формулы, примененные для расчета средней квадратической погрешности определения координат характерных точек (Mt), м, с подставленными в такие формулы значениями и итоговые (вычисленные) значения Mt, м
	Координаты, м		Радиус, м	Координаты, м		Радиус, м		
	X	Y	R	X	Y	R		
1	2	3	4	5	6	7	8	9
н617О	-	-	-	221347.12	3514500.12	-	Метод спутниковых геодезических измерений (определений)	$Mt = \sqrt{(m_0^2 + m_1^2)}$
н618О	-	-	-	221360.46	3514500.83	-	Метод спутниковых геодезических измерений (определений)	$Mt = \sqrt{(m_0^2 + m_1^2)}$
н619О	-	-	-	221360.21	3514511.59	-	Метод спутниковых геодезических измерений (определений)	$Mt = \sqrt{(m_0^2 + m_1^2)}$
н620О	-	-	-	221349.42	3514511.30	-	Метод спутниковых геодезических измерений (определений)	$Mt = \sqrt{(m_0^2 + m_1^2)}$
н621О	-	-	-	221349.52	3514508.94	-	Метод спутниковых геодезических измерений (определений)	$Mt = \sqrt{(m_0^2 + m_1^2)}$
н622О	-	-	-	221346.86	3514508.86	-	Метод спутниковых геодезических измерений (определений)	$Mt = \sqrt{(m_0^2 + m_1^2)}$
н617О	-	-	-	221347.12	3514500.12	-	Метод спутниковых геодезических измерений (определений)	$Mt = \sqrt{(m_0^2 + m_1^2)}$

2. Сведения о характеристиках объекта недвижимости с кадастровым номером : 72:25:0104004:730 :

№ п/п	Наименование характеристики	Значение характеристики
1	2	3
1.	Вид объекта недвижимости	здание

2. Сведения о характеристиках объекта недвижимости с кадастровым номером : 72:25:0104004:730 :

№ п/п	Наименование характеристики	Значение характеристики
1	2	3
2.	Ранее присвоенный государственный учетный номер (инвентарный) здания, сооружения, объекта незавершенного строительства	-
3.	Кадастровый номер земельного участка (земельных участков), в границах которого (которых) расположены здание, сооружение, объект незавершенного строительства	72:25:0104004:394
4.	Уникальный учетный номер кадастрового квартала, в границах которого расположены здание, сооружение, объект незавершенного строительства	72:25:0104004
5.	Адрес здания, сооружения, объекта незавершенного строительства	-
5.1.	Сведения о местоположении здания, сооружения, объекта незавершенного строительства (при отсутствии адреса) в структурированном в соответствии с федеральной информационной адресной системой виде	Российская Федерация, Тюменская область, город Ишим, Тюменская область, город Ишим, улица Б.Садовая, дом 147
5.2.	Дополнительные сведения о местоположении	-
6.	Иные сведения	-

3. Пояснения к сведениям об объекте недвижимости с кадастровым номером 72:25:0104004:730 :

1.	-

Описание местоположения зданий, сооружений, объектов незавершенного строительства на земельном участке

1. Сведения о характерных точках контура объекта недвижимости с кадастровым номером : 72:25:0104004:734 :

Система координат CS 7203 **Зона № 0**

Обозначение характерных точек контура	Содержатся в Едином государственном реестре недвижимости			Определены в ходе выполнения комплексных кадастровых работ			Метод определения координат	Формулы, примененные для расчета средней квадратической погрешности определения координат характерных точек (Mt), м, с подставленными в такие формулы значениями и итоговые (вычисленные) значения Mt, м
	Координаты, м		Радиус, м	Координаты, м		Радиус, м		
	X	Y	R	X	Y	R		
1	2	3	4	5	6	7	8	9
н623О	-	-	-	221643.50	3514402.11	-	Геодезический метод	$Mt = \sqrt{(m_0^2 + m_1^2)}$
н624О	-	-	-	221653.32	3514401.65	-	Геодезический метод	$Mt = \sqrt{(m_0^2 + m_1^2)}$
н625О	-	-	-	221653.72	3514409.87	-	Геодезический метод	$Mt = \sqrt{(m_0^2 + m_1^2)}$
н626О	-	-	-	221643.76	3514410.26	-	Геодезический метод	$Mt = \sqrt{(m_0^2 + m_1^2)}$
н623О	-	-	-	221643.50	3514402.11	-	Геодезический метод	$Mt = \sqrt{(m_0^2 + m_1^2)}$

2. Сведения о характеристиках объекта недвижимости с кадастровым номером : 72:25:0104004:734 :

№ п/п	Наименование характеристики	Значение характеристики
1	2	3
1.	Вид объекта недвижимости	здание
2.	Ранее присвоенный государственный учетный номер (инвентарный) здания, сооружения, объекта незавершенного строительства	-
3.	Кадастровый номер земельного участка (земельных участков), в границах которого (которых) расположены здание, сооружение, объект незавершенного строительства	72:25:0104004:301
4.	Уникальный учетный номер кадастрового квартала, в границах которого расположены здание, сооружение, объект незавершенного строительства	72:25:0104004
5.	Адрес здания, сооружения, объекта незавершенного строительства	-
5.1.	Сведения о местоположении здания, сооружения, объекта незавершенного строительства (при отсутствии адреса) в структурированном в соответствии с федеральной информационной адресной системой виде	Российская Федерация, Тюменская область, город Ишим, 1-й Северный проезд, д.14
5.2.	Дополнительные сведения о местоположении	-
6.	Иные сведения	-

3. Пояснения к сведениям об объекте недвижимости с кадастровым номером 72:25:0104004:734 :

1.	-

Описание местоположения зданий, сооружений, объектов незавершенного строительства на земельном участке

1. Сведения о характерных точках контура объекта недвижимости с кадастровым номером : 72:25:0104004:735 :

Система координат CS 7203 **Зона № 0**

Обозначение характерных точек контура	Содержатся в Едином государственном реестре недвижимости			Определены в ходе выполнения комплексных кадастровых работ			Метод определения координат	Формулы, примененные для расчета средней квадратической погрешности определения координат характерных точек (Mt), м, с подставленными в такие формулы значениями и итоговые (вычисленные) значения Mt, м
	Координаты, м		Радиус, м	Координаты, м		Радиус, м		
	X	Y	R	X	Y	R		
1	2	3	4	5	6	7	8	9
н627О	-	-	-	221646.30	3514508.34	-	Геодезический метод	$Mt = \sqrt{(m_0^2 + m_1^2)}$
н628О	-	-	-	221646.13	3514501.36	-	Геодезический метод	$Mt = \sqrt{(m_0^2 + m_1^2)}$
н629О	-	-	-	221654.10	3514500.86	-	Геодезический метод	$Mt = \sqrt{(m_0^2 + m_1^2)}$
н630О	-	-	-	221654.40	3514507.98	-	Геодезический метод	$Mt = \sqrt{(m_0^2 + m_1^2)}$
н627О	-	-	-	221646.30	3514508.34	-	Геодезический метод	$Mt = \sqrt{(m_0^2 + m_1^2)}$

2. Сведения о характеристиках объекта недвижимости с кадастровым номером : 72:25:0104004:735 :

№ п/п	Наименование характеристики	Значение характеристики
1	2	3
1.	Вид объекта недвижимости	здание
2.	Ранее присвоенный государственный учетный номер (инвентарный) здания, сооружения, объекта незавершенного строительства	-
3.	Кадастровый номер земельного участка (земельных участков), в границах которого (которых) расположены здание, сооружение, объект незавершенного строительства	72:25:0104004:297
4.	Уникальный учетный номер кадастрового квартала, в границах которого расположены здание, сооружение, объект незавершенного строительства	72:25:0104004
5.	Адрес здания, сооружения, объекта незавершенного строительства	-
5.1.	Сведения о местоположении здания, сооружения, объекта незавершенного строительства (при отсутствии адреса) в структурированном в соответствии с федеральной информационной адресной системой виде	Российская Федерация, 627756, Тюменская область, город Ишим, проезд Северный, дом 24
5.2.	Дополнительные сведения о местоположении	-
6.	Иные сведения	-

3. Пояснения к сведениям об объекте недвижимости с кадастровым номером 72:25:0104004:735 :

1.	-

Описание местоположения зданий, сооружений, объектов незавершенного строительства на земельном участке

1. Сведения о характерных точках контура объекта недвижимости с кадастровым номером : 72:25:0104004:737 :

Система координат МСК-72, зона 3 **Зона № 3**

Обозначение характерных точек контура	Содержатся в Едином государственном реестре недвижимости			Определены в ходе выполнения комплексных кадастровых работ			Метод определения координат	Формулы, примененные для расчета средней квадратической погрешности определения координат характерных точек (Mt), м, с подставленными в такие формулы значениями и итоговые (вычисленные) значения Mt, м
	Координаты, м		Радиус, м	Координаты, м		Радиус, м		
	X	Y	R	X	Y	R		
1	2	3	4	5	6	7	8	9
н631О	-	-	-	221634.91	3514460.14	-	Метод спутниковых геодезических измерений (определений)	$Mt = \sqrt{(m_0^2 + m_1^2)}$
н632О	-	-	-	221634.95	3514467.72	-	Метод спутниковых геодезических измерений (определений)	$Mt = \sqrt{(m_0^2 + m_1^2)}$
н633О	-	-	-	221623.45	3514468.12	-	Метод спутниковых геодезических измерений (определений)	$Mt = \sqrt{(m_0^2 + m_1^2)}$
н634О	-	-	-	221623.41	3514460.52	-	Метод спутниковых геодезических измерений (определений)	$Mt = \sqrt{(m_0^2 + m_1^2)}$
н631О	-	-	-	221634.91	3514460.14	-	Метод спутниковых геодезических измерений (определений)	$Mt = \sqrt{(m_0^2 + m_1^2)}$

2. Сведения о характеристиках объекта недвижимости с кадастровым номером : 72:25:0104004:737 :

№ п/п	Наименование характеристики	Значение характеристики
1	2	3
1.	Вид объекта недвижимости	здание
2.	Ранее присвоенный государственный учетный номер (инвентарный) здания, сооружения, объекта незавершенного строительства	-
3.	Кадастровый номер земельного участка (земельных участков), в границах которого (которых) расположены здание, сооружение, объект незавершенного строительства	72:25:0104004:294
4.	Уникальный учетный номер кадастрового квартала, в границах которого расположены здание, сооружение, объект незавершенного строительства	72:25:0104004
5.	Адрес здания, сооружения, объекта незавершенного строительства	-

2. Сведения о характеристиках объекта недвижимости с кадастровым номером : 72:25:0104004:737 :

№ п/п	Наименование характеристики	Значение характеристики
1	2	3
5.1.	Сведения о местоположении здания, сооружения, объекта незавершенного строительства (при отсутствии адреса) в структурированном в соответствии с федеральной информационной адресной системой виде	Российская Федерация, 627756, Тюменская область, город Ишим, проезд Северный, дом 19
5.2.	Дополнительные сведения о местоположении	-
6.	Иные сведения	-

3. Пояснения к сведениям об объекте недвижимости с кадастровым номером 72:25:0104004:737 :

1.	-

Описание местоположения зданий, сооружений, объектов незавершенного строительства на земельном участке

1. Сведения о характерных точках контура объекта недвижимости с кадастровым номером : 72:25:0104004:738 :

Система координат CS 7203 **Зона № 0**

Обозначение характерных точек контура	Содержатся в Едином государственном реестре недвижимости			Определены в ходе выполнения комплексных кадастровых работ			Метод определения координат	Формулы, примененные для расчета средней квадратической погрешности определения координат характерных точек (Mt), м, с подставленными в такие формулы значениями и итоговые (вычисленные) значения Mt, м
	Координаты, м		Радиус, м	Координаты, м		Радиус, м		
	X	Y	R	X	Y	R		
1	2	3	4	5	6	7	8	9
н635О	-	-	-	221645.88	3514488.72	-	Геодезический метод	$Mt = \sqrt{(m_0^2 + m_1^2)}$
н636О	-	-	-	221645.62	3514484.05	-	Геодезический метод	$Mt = \sqrt{(m_0^2 + m_1^2)}$
н637О	-	-	-	221648.60	3514483.94	-	Геодезический метод	$Mt = \sqrt{(m_0^2 + m_1^2)}$
н638О	-	-	-	221648.60	3514482.02	-	Геодезический метод	$Mt = \sqrt{(m_0^2 + m_1^2)}$
н639О	-	-	-	221654.86	3514481.92	-	Геодезический метод	$Mt = \sqrt{(m_0^2 + m_1^2)}$
н640О	-	-	-	221655.02	3514488.34	-	Геодезический метод	$Mt = \sqrt{(m_0^2 + m_1^2)}$
н635О	-	-	-	221645.88	3514488.72	-	Геодезический метод	$Mt = \sqrt{(m_0^2 + m_1^2)}$

2. Сведения о характеристиках объекта недвижимости с кадастровым номером : 72:25:0104004:738 :

№ п/п	Наименование характеристики	Значение характеристики
1	2	3
1.	Вид объекта недвижимости	здание
2.	Ранее присвоенный государственный учетный номер (инвентарный) здания, сооружения, объекта незавершенного строительства	-
3.	Кадастровый номер земельного участка (земельных участков), в границах которого (которых) расположены здание, сооружение, объект незавершенного строительства	72:25:0104004:298
4.	Уникальный учетный номер кадастрового квартала, в границах которого расположены здание, сооружение, объект незавершенного строительства	72:25:0104004
5.	Адрес здания, сооружения, объекта незавершенного строительства	-
5.1.	Сведения о местоположении здания, сооружения, объекта незавершенного строительства (при отсутствии адреса) в структурированном в соответствии с федеральной информационной адресной системой виде	Российская Федерация, Тюменская область, город Ишим, проезд 1-й Северный, д. 22
5.2.	Дополнительные сведения о местоположении	-
6.	Иные сведения	-

3. Пояснения к сведениям об объекте недвижимости с кадастровым номером 72:25:0104004:738 :	
1.	-

Описание местоположения зданий, сооружений, объектов незавершенного строительства на земельном участке

1. Сведения о характерных точках контура объекта недвижимости с кадастровым номером : 72:25:0104004:741 :

Система координат МСК-72, зона 3 **Зона № 3**

Обозначение характерных точек контура	Содержатся в Едином государственном реестре недвижимости			Определены в ходе выполнения комплексных кадастровых работ			Метод определения координат	Формулы, примененные для расчета средней квадратической погрешности определения координат характерных точек (Mt), м, с подставленными в такие формулы значениями и итоговые (вычисленные) значения Mt, м
	Координаты, м		Радиус, м	Координаты, м		Радиус, м		
	X	Y	R	X	Y	R		
1	2	3	4	5	6	7	8	9
н641О	-	-	-	221677.70	3514276.78	-	Метод спутниковых геодезических измерений (определений)	$Mt = \sqrt{(m_0^2 + m_1^2)}$
н642О	-	-	-	221678.96	3514284.58	-	Метод спутниковых геодезических измерений (определений)	$Mt = \sqrt{(m_0^2 + m_1^2)}$
н643О	-	-	-	221671.59	3514285.65	-	Метод спутниковых геодезических измерений (определений)	$Mt = \sqrt{(m_0^2 + m_1^2)}$
н644О	-	-	-	221670.37	3514277.97	-	Метод спутниковых геодезических измерений (определений)	$Mt = \sqrt{(m_0^2 + m_1^2)}$
н641О	-	-	-	221677.70	3514276.78	-	Метод спутниковых геодезических измерений (определений)	$Mt = \sqrt{(m_0^2 + m_1^2)}$

2. Сведения о характеристиках объекта недвижимости с кадастровым номером : 72:25:0104004:741 :

№ п/п	Наименование характеристики	Значение характеристики
1	2	3
1.	Вид объекта недвижимости	здание
2.	Ранее присвоенный государственный учетный номер (инвентарный) здания, сооружения, объекта незавершенного строительства	-
3.	Кадастровый номер земельного участка (земельных участков), в границах которого (которых) расположены здание, сооружение, объект незавершенного строительства	72:25:0104004:281
4.	Уникальный учетный номер кадастрового квартала, в границах которого расположены здание, сооружение, объект незавершенного строительства	72:25:0104004
5.	Адрес здания, сооружения, объекта незавершенного строительства	-

2. Сведения о характеристиках объекта недвижимости с кадастровым номером : 72:25:0104004:741 :

№ п/п	Наименование характеристики	Значение характеристики
1	2	3
5.1.	Сведения о местоположении здания, сооружения, объекта незавершенного строительства (при отсутствии адреса) в структурированном в соответствии с федеральной информационной адресной системой виде	Российская Федерация, 627756, Тюменская область, город Ишим, улица 1-я Северная, дом 68
5.2.	Дополнительные сведения о местоположении	-
6.	Иные сведения	-

3. Пояснения к сведениям об объекте недвижимости с кадастровым номером 72:25:0104004:741 :

1.	-

Описание местоположения зданий, сооружений, объектов незавершенного строительства на земельном участке

1. Сведения о характерных точках контура объекта недвижимости с кадастровым номером : 72:25:0104004:742 :

Система координат МСК-72, зона 3 **Зона № 3**

Обозначение характерных точек контура	Содержатся в Едином государственном реестре недвижимости			Определены в ходе выполнения комплексных кадастровых работ			Метод определения координат	Формулы, примененные для расчета средней квадратической погрешности определения координат характерных точек (Mt), м, с подставленными в такие формулы значениями и итоговые (вычисленные) значения Mt, м
	Координаты, м		Радиус, м	Координаты, м		Радиус, м		
	X	Y	R	X	Y	R		
1	2	3	4	5	6	7	8	9
н645О	-	-	-	221680.19	3514304.32	-	Метод спутниковых геодезических измерений (определений)	$Mt = \sqrt{(m_0^2 + m_1^2)}$
н646О	-	-	-	221680.71	3514309.99	-	Метод спутниковых геодезических измерений (определений)	$Mt = \sqrt{(m_0^2 + m_1^2)}$
н647О	-	-	-	221672.20	3514310.86	-	Метод спутниковых геодезических измерений (определений)	$Mt = \sqrt{(m_0^2 + m_1^2)}$
н648О	-	-	-	221671.57	3514303.53	-	Метод спутниковых геодезических измерений (определений)	$Mt = \sqrt{(m_0^2 + m_1^2)}$
н649О	-	-	-	221674.71	3514303.19	-	Метод спутниковых геодезических измерений (определений)	$Mt = \sqrt{(m_0^2 + m_1^2)}$
н650О	-	-	-	221674.87	3514304.90	-	Метод спутниковых геодезических измерений (определений)	$Mt = \sqrt{(m_0^2 + m_1^2)}$
н645О	-	-	-	221680.19	3514304.32	-	Метод спутниковых геодезических измерений (определений)	$Mt = \sqrt{(m_0^2 + m_1^2)}$

2. Сведения о характеристиках объекта недвижимости с кадастровым номером : 72:25:0104004:742 :

№ п/п	Наименование характеристики	Значение характеристики
1	2	3
1.	Вид объекта недвижимости	здание

2. Сведения о характеристиках объекта недвижимости с кадастровым номером : 72:25:0104004:742 :

№ п/п	Наименование характеристики	Значение характеристики
1	2	3
2.	Ранее присвоенный государственный учетный номер (инвентарный) здания, сооружения, объекта незавершенного строительства	-
3.	Кадастровый номер земельного участка (земельных участков), в границах которого (которых) расположены здание, сооружение, объект незавершенного строительства	72:25:0104004:282
4.	Уникальный учетный номер кадастрового квартала, в границах которого расположены здание, сооружение, объект незавершенного строительства	72:25:0104004
5.	Адрес здания, сооружения, объекта незавершенного строительства	-
5.1.	Сведения о местоположении здания, сооружения, объекта незавершенного строительства (при отсутствии адреса) в структурированном в соответствии с федеральной информационной адресной системой виде	Российская Федерация, 627756, Тюменская область, город Ишим, улица 1-я Северная, дом 70
5.2.	Дополнительные сведения о местоположении	-
6.	Иные сведения	-

3. Пояснения к сведениям об объекте недвижимости с кадастровым номером 72:25:0104004:742 :

1.	-

Описание местоположения зданий, сооружений, объектов незавершенного строительства на земельном участке

1. Сведения о характерных точках контура объекта недвижимости с кадастровым номером : 72:25:0104004:745 :

Система координат МСК-72, зона 3 **Зона № 3**

Обозначение характерных точек контура	Содержатся в Едином государственном реестре недвижимости			Определены в ходе выполнения комплексных кадастровых работ			Метод определения координат	Формулы, примененные для расчета средней квадратической погрешности определения координат характерных точек (Mt), м, с подставленными в такие формулы значениями и итоговые (вычисленные) значения Mt, м
	Координаты, м		Радиус, м	Координаты, м		Радиус, м		
	X	Y	R	X	Y	R		
1	2	3	4	5	6	7	8	9
н651О	-	-	-	221686.31	3514395.02	-	Метод спутниковых геодезических измерений (определений)	$Mt = \sqrt{(m_0^2 + m_1^2)}$
н652О	-	-	-	221686.97	3514400.36	-	Метод спутниковых геодезических измерений (определений)	$Mt = \sqrt{(m_0^2 + m_1^2)}$
н653О	-	-	-	221678.03	3514401.65	-	Метод спутниковых геодезических измерений (определений)	$Mt = \sqrt{(m_0^2 + m_1^2)}$
н654О	-	-	-	221677.35	3514396.37	-	Метод спутниковых геодезических измерений (определений)	$Mt = \sqrt{(m_0^2 + m_1^2)}$
н651О	-	-	-	221686.31	3514395.02	-	Метод спутниковых геодезических измерений (определений)	$Mt = \sqrt{(m_0^2 + m_1^2)}$

2. Сведения о характеристиках объекта недвижимости с кадастровым номером : 72:25:0104004:745 :

№ п/п	Наименование характеристики	Значение характеристики
1	2	3
1.	Вид объекта недвижимости	здание
2.	Ранее присвоенный государственный учетный номер (инвентарный) здания, сооружения, объекта незавершенного строительства	-
3.	Кадастровый номер земельного участка (земельных участков), в границах которого (которых) расположены здание, сооружение, объект незавершенного строительства	72:25:0104004:286
4.	Уникальный учетный номер кадастрового квартала, в границах которого расположены здание, сооружение, объект незавершенного строительства	72:25:0104004
5.	Адрес здания, сооружения, объекта незавершенного строительства	-

2. Сведения о характеристиках объекта недвижимости с кадастровым номером : 72:25:0104004:745 :

№ п/п	Наименование характеристики	Значение характеристики
1	2	3
5.1.	Сведения о местоположении здания, сооружения, объекта незавершенного строительства (при отсутствии адреса) в структурированном в соответствии с федеральной информационной адресной системой виде	Российская Федерация, 627756, Тюменская область, город Ишим, улица 1-я Северная, дом 80
5.2.	Дополнительные сведения о местоположении	-
6.	Иные сведения	-

3. Пояснения к сведениям об объекте недвижимости с кадастровым номером 72:25:0104004:745 :

1.	-

Описание местоположения зданий, сооружений, объектов незавершенного строительства на земельном участке

1. Сведения о характерных точках контура объекта недвижимости с кадастровым номером : 72:25:0104004:748 :

Система координат МСК-72, зона 3 **Зона № 3**

Обозначение характерных точек контура	Содержатся в Едином государственном реестре недвижимости			Определены в ходе выполнения комплексных кадастровых работ			Метод определения координат	Формулы, примененные для расчета средней квадратической погрешности определения координат характерных точек (Mt), м, с подставленными в такие формулы значениями и итоговые (вычисленные) значения Mt, м
	Координаты, м		Радиус, м	Координаты, м		Радиус, м		
	X	Y	R	X	Y	R		
1	2	3	4	5	6	7	8	9
н655О	-	-	-	221690.75	3514422.01	-	Метод спутниковых геодезических измерений (определений)	$Mt = \sqrt{(m_0^2 + m_1^2)}$
н656О	-	-	-	221691.26	3514427.69	-	Метод спутниковых геодезических измерений (определений)	$Mt = \sqrt{(m_0^2 + m_1^2)}$
н657О	-	-	-	221678.60	3514428.94	-	Метод спутниковых геодезических измерений (определений)	$Mt = \sqrt{(m_0^2 + m_1^2)}$
н658О	-	-	-	221678.17	3514423.08	-	Метод спутниковых геодезических измерений (определений)	$Mt = \sqrt{(m_0^2 + m_1^2)}$
н655О	-	-	-	221690.75	3514422.01	-	Метод спутниковых геодезических измерений (определений)	$Mt = \sqrt{(m_0^2 + m_1^2)}$

2. Сведения о характеристиках объекта недвижимости с кадастровым номером : 72:25:0104004:748 :

№ п/п	Наименование характеристики	Значение характеристики
1	2	3
1.	Вид объекта недвижимости	здание
2.	Ранее присвоенный государственный учетный номер (инвентарный) здания, сооружения, объекта незавершенного строительства	-
3.	Кадастровый номер земельного участка (земельных участков), в границах которого (которых) расположены здание, сооружение, объект незавершенного строительства	72:25:0104004:287
4.	Уникальный учетный номер кадастрового квартала, в границах которого расположены здание, сооружение, объект незавершенного строительства	72:25:0104004
5.	Адрес здания, сооружения, объекта незавершенного строительства	-

2. Сведения о характеристиках объекта недвижимости с кадастровым номером : 72:25:0104004:748 :

№ п/п	Наименование характеристики	Значение характеристики
1	2	3
5.1.	Сведения о местоположении здания, сооружения, объекта незавершенного строительства (при отсутствии адреса) в структурированном в соответствии с федеральной информационной адресной системой виде	Российская Федерация, 627756, Тюменская область, город Ишим, улица 1-я Северная, дом 82
5.2.	Дополнительные сведения о местоположении	-
6.	Иные сведения	-

3. Пояснения к сведениям об объекте недвижимости с кадастровым номером 72:25:0104004:748 :

1.	-

Описание местоположения зданий, сооружений, объектов незавершенного строительства на земельном участке

1. Сведения о характерных точках контура объекта недвижимости с кадастровым номером : 72:25:0104004:750 :

Система координат МСК-72, зона 3 **Зона № 3**

Обозначение характерных точек контура	Содержатся в Едином государственном реестре недвижимости			Определены в ходе выполнения комплексных кадастровых работ			Метод определения координат	Формулы, примененные для расчета средней квадратической погрешности определения координат характерных точек (Mt), м, с подставленными в такие формулы значениями и итоговые (вычисленные) значения Mt, м
	Координаты, м		Радиус, м	Координаты, м		Радиус, м		
	X	Y	R	X	Y	R		
1	2	3	4	5	6	7	8	9
н659О	-	-	-	221703.37	3514540.96	-	Метод спутниковых геодезических измерений (определений)	$Mt = \sqrt{(m_0^2 + m_1^2)}$
н660О	-	-	-	221693.54	3514541.91	-	Метод спутниковых геодезических измерений (определений)	$Mt = \sqrt{(m_0^2 + m_1^2)}$
н661О	-	-	-	221693.26	3514537.94	-	Метод спутниковых геодезических измерений (определений)	$Mt = \sqrt{(m_0^2 + m_1^2)}$
н662О	-	-	-	221703.02	3514537.04	-	Метод спутниковых геодезических измерений (определений)	$Mt = \sqrt{(m_0^2 + m_1^2)}$
н659О	-	-	-	221703.37	3514540.96	-	Метод спутниковых геодезических измерений (определений)	$Mt = \sqrt{(m_0^2 + m_1^2)}$

2. Сведения о характеристиках объекта недвижимости с кадастровым номером : 72:25:0104004:750 :

№ п/п	Наименование характеристики	Значение характеристики
1	2	3
1.	Вид объекта недвижимости	здание
2.	Ранее присвоенный государственный учетный номер (инвентарный) здания, сооружения, объекта незавершенного строительства	-
3.	Кадастровый номер земельного участка (земельных участков), в границах которого (которых) расположены здание, сооружение, объект незавершенного строительства	72:25:0104004:93
4.	Уникальный учетный номер кадастрового квартала, в границах которого расположены здание, сооружение, объект незавершенного строительства	72:25:0104004
5.	Адрес здания, сооружения, объекта незавершенного строительства	-

2. Сведения о характеристиках объекта недвижимости с кадастровым номером : 72:25:0104004:750 :

№ п/п	Наименование характеристики	Значение характеристики
1	2	3
5.1.	Сведения о местоположении здания, сооружения, объекта незавершенного строительства (при отсутствии адреса) в структурированном в соответствии с федеральной информационной адресной системой виде	Российская Федерация, 627756, Тюменская область, город Ишим, улица 1-я Северная, дом 96
5.2.	Дополнительные сведения о местоположении	-
6.	Иные сведения	-

3. Пояснения к сведениям об объекте недвижимости с кадастровым номером 72:25:0104004:750 :

1.	-

Описание местоположения зданий, сооружений, объектов незавершенного строительства на земельном участке

1. Сведения о характерных точках контура объекта недвижимости с кадастровым номером : 72:25:0104004:753 :

Система координат МСК-72, зона 3 **Зона № 3**

Обозначение характерных точек контура	Содержатся в Едином государственном реестре недвижимости			Определены в ходе выполнения комплексных кадастровых работ			Метод определения координат	Формулы, примененные для расчета средней квадратической погрешности определения координат характерных точек (Mt), м, с подставленными в такие формулы значениями и итоговые (вычисленные) значения Mt, м
	Координаты, м		Радиус, м	Координаты, м		Радиус, м		
	X	Y	R	X	Y	R		
1	2	3	4	5	6	7	8	9
н663О	-	-	-	221704.95	3514553.31	-	Метод спутниковых геодезических измерений (определений)	$Mt = \sqrt{(m_0^2 + m_1^2)}$
н664О	-	-	-	221705.54	3514560.86	-	Метод спутниковых геодезических измерений (определений)	$Mt = \sqrt{(m_0^2 + m_1^2)}$
н665О	-	-	-	221696.18	3514561.60	-	Метод спутниковых геодезических измерений (определений)	$Mt = \sqrt{(m_0^2 + m_1^2)}$
н666О	-	-	-	221695.65	3514553.94	-	Метод спутниковых геодезических измерений (определений)	$Mt = \sqrt{(m_0^2 + m_1^2)}$
н663О	-	-	-	221704.95	3514553.31	-	Метод спутниковых геодезических измерений (определений)	$Mt = \sqrt{(m_0^2 + m_1^2)}$

2. Сведения о характеристиках объекта недвижимости с кадастровым номером : 72:25:0104004:753 :

№ п/п	Наименование характеристики	Значение характеристики
1	2	3
1.	Вид объекта недвижимости	здание
2.	Ранее присвоенный государственный учетный номер (инвентарный) здания, сооружения, объекта незавершенного строительства	-
3.	Кадастровый номер земельного участка (земельных участков), в границах которого (которых) расположены здание, сооружение, объект незавершенного строительства	72:25:0104004:290
4.	Уникальный учетный номер кадастрового квартала, в границах которого расположены здание, сооружение, объект незавершенного строительства	72:25:0104004
5.	Адрес здания, сооружения, объекта незавершенного строительства	-

2. Сведения о характеристиках объекта недвижимости с кадастровым номером : 72:25:0104004:753 :

№ п/п	Наименование характеристики	Значение характеристики
1	2	3
5.1.	Сведения о местоположении здания, сооружения, объекта незавершенного строительства (при отсутствии адреса) в структурированном в соответствии с федеральной информационной адресной системой виде	Российская Федерация, 627756, Тюменская область, город Ишим, улица 1-я Северная, дом 98
5.2.	Дополнительные сведения о местоположении	-
6.	Иные сведения	-

3. Пояснения к сведениям об объекте недвижимости с кадастровым номером 72:25:0104004:753 :

1.	-

Описание местоположения зданий, сооружений, объектов незавершенного строительства на земельном участке

1. Сведения о характерных точках контура объекта недвижимости с кадастровым номером : 72:25:0104004:756 :

Система координат МСК-72, зона 3 **Зона № 3**

Обозначение характерных точек контура	Содержатся в Едином государственном реестре недвижимости			Определены в ходе выполнения комплексных кадастровых работ			Метод определения координат	Формулы, примененные для расчета средней квадратической погрешности определения координат характерных точек (Mt), м, с подставленными в такие формулы значениями и итоговые (вычисленные) значения Mt, м
	Координаты, м		Радиус, м	Координаты, м		Радиус, м		
	X	Y	R	X	Y	R		
1	2	3	4	5	6	7	8	9
н667О	-	-	-	221389.45	3514344.63	-	Метод спутниковых геодезических измерений (определений)	$Mt = \sqrt{(m_0^2 + m_1^2)}$
н668О	-	-	-	221389.62	3514337.21	-	Метод спутниковых геодезических измерений (определений)	$Mt = \sqrt{(m_0^2 + m_1^2)}$
н669О	-	-	-	221397.42	3514337.33	-	Метод спутниковых геодезических измерений (определений)	$Mt = \sqrt{(m_0^2 + m_1^2)}$
н670О	-	-	-	221397.31	3514344.65	-	Метод спутниковых геодезических измерений (определений)	$Mt = \sqrt{(m_0^2 + m_1^2)}$
н667О	-	-	-	221389.45	3514344.63	-	Метод спутниковых геодезических измерений (определений)	$Mt = \sqrt{(m_0^2 + m_1^2)}$

2. Сведения о характеристиках объекта недвижимости с кадастровым номером : 72:25:0104004:756 :

№ п/п	Наименование характеристики	Значение характеристики
1	2	3
1.	Вид объекта недвижимости	здание
2.	Ранее присвоенный государственный учетный номер (инвентарный) здания, сооружения, объекта незавершенного строительства	-
3.	Кадастровый номер земельного участка (земельных участков), в границах которого (которых) расположены здание, сооружение, объект незавершенного строительства	72:25:0104004:391
4.	Уникальный учетный номер кадастрового квартала, в границах которого расположены здание, сооружение, объект незавершенного строительства	72:25:0104004
5.	Адрес здания, сооружения, объекта незавершенного строительства	-

2. Сведения о характеристиках объекта недвижимости с кадастровым номером : 72:25:0104004:756 :

№ п/п	Наименование характеристики	Значение характеристики
1	2	3
5.1.	Сведения о местоположении здания, сооружения, объекта незавершенного строительства (при отсутствии адреса) в структурированном в соответствии с федеральной информационной адресной системой виде	Российская Федерация, Тюменская область, город Ишим, проезд Большой Садовый, дом 6
5.2.	Дополнительные сведения о местоположении	-
6.	Иные сведения	-

3. Пояснения к сведениям об объекте недвижимости с кадастровым номером 72:25:0104004:756 :

1.	-

Описание местоположения зданий, сооружений, объектов незавершенного строительства на земельном участке

1. Сведения о характерных точках контура объекта недвижимости с кадастровым номером : 72:25:0104004:757 :

Система координат CS 7203 **Зона № 0**

Обозначение характерных точек контура	Содержатся в Едином государственном реестре недвижимости			Определены в ходе выполнения комплексных кадастровых работ			Метод определения координат	Формулы, примененные для расчета средней квадратической погрешности определения координат характерных точек (Mt), м, с подставленными в такие формулы значениями и итоговые (вычисленные) значения Mt, м
	Координаты, м		Радиус, м	Координаты, м		Радиус, м		
	X	Y	R	X	Y	R		
1	2	3	4	5	6	7	8	9
н671О	-	-	-	221401.25	3514537.42	-	Метод спутниковых геодезических измерений (определений)	$Mt = \sqrt{(m_0^2 + m_1^2)}$
н672О	-	-	-	221410.38	3514537.58	-	Метод спутниковых геодезических измерений (определений)	$Mt = \sqrt{(m_0^2 + m_1^2)}$
н673О	-	-	-	221410.25	3514545.47	-	Метод спутниковых геодезических измерений (определений)	$Mt = \sqrt{(m_0^2 + m_1^2)}$
н674О	-	-	-	221401.02	3514545.40	-	Метод спутниковых геодезических измерений (определений)	$Mt = \sqrt{(m_0^2 + m_1^2)}$
н671О	-	-	-	221401.25	3514537.42	-	Метод спутниковых геодезических измерений (определений)	$Mt = \sqrt{(m_0^2 + m_1^2)}$

2. Сведения о характеристиках объекта недвижимости с кадастровым номером : 72:25:0104004:757 :

№ п/п	Наименование характеристики	Значение характеристики
1	2	3
1.	Вид объекта недвижимости	здание
2.	Ранее присвоенный государственный учетный номер (инвентарный) здания, сооружения, объекта незавершенного строительства	-
3.	Кадастровый номер земельного участка (земельных участков), в границах которого (которых) расположены здание, сооружение, объект незавершенного строительства	72:25:0104004:58
4.	Уникальный учетный номер кадастрового квартала, в границах которого расположены здание, сооружение, объект незавершенного строительства	72:25:0104004
5.	Адрес здания, сооружения, объекта незавершенного строительства	-

2. Сведения о характеристиках объекта недвижимости с кадастровым номером : 72:25:0104004:757 :

№ п/п	Наименование характеристики	Значение характеристики
1	2	3
5.1.	Сведения о местоположении здания, сооружения, объекта незавершенного строительства (при отсутствии адреса) в структурированном в соответствии с федеральной информационной адресной системой виде	Российская Федерация, Тюменская область, город Ишим, проезд Большой Садовый, дом 17
5.2.	Дополнительные сведения о местоположении	-
6.	Иные сведения	-

3. Пояснения к сведениям об объекте недвижимости с кадастровым номером 72:25:0104004:757 :

1.	-

Описание местоположения зданий, сооружений, объектов незавершенного строительства на земельном участке

1. Сведения о характерных точках контура объекта недвижимости с кадастровым номером : 72:25:0104004:759 :

Система координат МСК-72, зона 3 **Зона № 3**

Обозначение характерных точек контура	Содержатся в Едином государственном реестре недвижимости			Определены в ходе выполнения комплексных кадастровых работ			Метод определения координат	Формулы, примененные для расчета средней квадратической погрешности определения координат характерных точек (Mt), м, с подставленными в такие формулы значениями и итоговые (вычисленные) значения Mt, м
	Координаты, м		Радиус, м	Координаты, м		Радиус, м		
	X	Y	R	X	Y	R		
1	2	3	4	5	6	7	8	9
н675О	-	-	-	221415.12	3514454.05	-	Метод спутниковых геодезических измерений (определений)	$Mt = \sqrt{(m_0^2 + m_1^2)}$
н676О	-	-	-	221414.86	3514462.36	-	Метод спутниковых геодезических измерений (определений)	$Mt = \sqrt{(m_0^2 + m_1^2)}$
н677О	-	-	-	221413.49	3514462.33	-	Метод спутниковых геодезических измерений (определений)	$Mt = \sqrt{(m_0^2 + m_1^2)}$
н678О	-	-	-	221413.30	3514466.65	-	Метод спутниковых геодезических измерений (определений)	$Mt = \sqrt{(m_0^2 + m_1^2)}$
н679О	-	-	-	221402.37	3514466.19	-	Метод спутниковых геодезических измерений (определений)	$Mt = \sqrt{(m_0^2 + m_1^2)}$
н680О	-	-	-	221402.79	3514456.38	-	Метод спутниковых геодезических измерений (определений)	$Mt = \sqrt{(m_0^2 + m_1^2)}$
н681О	-	-	-	221407.87	3514456.58	-	Метод спутниковых геодезических измерений (определений)	$Mt = \sqrt{(m_0^2 + m_1^2)}$
н682О	-	-	-	221408.00	3514453.69	-	Метод спутниковых геодезических измерений (определений)	$Mt = \sqrt{(m_0^2 + m_1^2)}$
н675О	-	-	-	221415.12	3514454.05	-	Метод спутниковых геодезических измерений (определений)	$Mt = \sqrt{(m_0^2 + m_1^2)}$

2. Сведения о характеристиках объекта недвижимости с кадастровым номером : 72:25:0104004:759 :

№ п/п	Наименование характеристики	Значение характеристики
1	2	3
1.	Вид объекта недвижимости	здание
2.	Ранее присвоенный государственный учетный номер (инвентарный) здания, сооружения, объекта незавершенного строительства	-
3.	Кадастровый номер земельного участка (земельных участков), в границах которого (которых) расположены здание, сооружение, объект незавершенного строительства	72:25:0104004:107
4.	Уникальный учетный номер кадастрового квартала, в границах которого расположены здание, сооружение, объект незавершенного строительства	72:25:0104004
5.	Адрес здания, сооружения, объекта незавершенного строительства	-
5.1.	Сведения о местоположении здания, сооружения, объекта незавершенного строительства (при отсутствии адреса) в структурированном в соответствии с федеральной информационной адресной системой виде	Российская Федерация, Тюменская область, город Ишим, проезд Большой Садовый, дом 11
5.2.	Дополнительные сведения о местоположении	-
6.	Иные сведения	-

3. Пояснения к сведениям об объекте недвижимости с кадастровым номером 72:25:0104004:759 :

1.	-

Описание местоположения зданий, сооружений, объектов незавершенного строительства на земельном участке

1. Сведения о характерных точках контура объекта недвижимости с кадастровым номером : 72:25:0104004:761 :

Система координат МСК-72, зона 3 **Зона № 3**

Обозначение характерных точек контура	Содержатся в Едином государственном реестре недвижимости			Определены в ходе выполнения комплексных кадастровых работ			Метод определения координат	Формулы, примененные для расчета средней квадратической погрешности определения координат характерных точек (Mt), м, с подставленными в такие формулы значениями и итоговые (вычисленные) значения Mt, м
	Координаты, м		Радиус, м	Координаты, м		Радиус, м		
	X	Y	R	X	Y	R		
1	2	3	4	5	6	7	8	9
н683О	-	-	-	221405.20	3514376.18	-	Метод спутниковых геодезических измерений (определений)	$Mt = \sqrt{(m_0^2 + m_1^2)}$
н684О	-	-	-	221416.44	3514376.42	-	Метод спутниковых геодезических измерений (определений)	$Mt = \sqrt{(m_0^2 + m_1^2)}$
н685О	-	-	-	221415.99	3514390.61	-	Метод спутниковых геодезических измерений (определений)	$Mt = \sqrt{(m_0^2 + m_1^2)}$
н686О	-	-	-	221411.32	3514390.51	-	Метод спутниковых геодезических измерений (определений)	$Mt = \sqrt{(m_0^2 + m_1^2)}$
н687О	-	-	-	221411.39	3514388.84	-	Метод спутниковых геодезических измерений (определений)	$Mt = \sqrt{(m_0^2 + m_1^2)}$
н688О	-	-	-	221408.14	3514388.73	-	Метод спутниковых геодезических измерений (определений)	$Mt = \sqrt{(m_0^2 + m_1^2)}$
н689О	-	-	-	221408.25	3514384.57	-	Метод спутниковых геодезических измерений (определений)	$Mt = \sqrt{(m_0^2 + m_1^2)}$
н690О	-	-	-	221405.02	3514384.50	-	Метод спутниковых геодезических измерений (определений)	$Mt = \sqrt{(m_0^2 + m_1^2)}$
н683О	-	-	-	221405.20	3514376.18	-	Метод спутниковых геодезических измерений (определений)	$Mt = \sqrt{(m_0^2 + m_1^2)}$

2. Сведения о характеристиках объекта недвижимости с кадастровым номером : 72:25:0104004:761 :

№ п/п	Наименование характеристики	Значение характеристики
1	2	3
1.	Вид объекта недвижимости	здание
2.	Ранее присвоенный государственный учетный номер (инвентарный) здания, сооружения, объекта незавершенного строительства	-
3.	Кадастровый номер земельного участка (земельных участков), в границах которого (которых) расположены здание, сооружение, объект незавершенного строительства	72:25:0104004:110
4.	Уникальный учетный номер кадастрового квартала, в границах которого расположены здание, сооружение, объект незавершенного строительства	72:25:0104004
5.	Адрес здания, сооружения, объекта незавершенного строительства	-
5.1.	Сведения о местоположении здания, сооружения, объекта незавершенного строительства (при отсутствии адреса) в структурированном в соответствии с федеральной информационной адресной системой виде	Российская Федерация, Тюменская область, город Ишим, проезд Большой Садовый, дом 5
5.2.	Дополнительные сведения о местоположении	-
6.	Иные сведения	-

3. Пояснения к сведениям об объекте недвижимости с кадастровым номером 72:25:0104004:761 :

1.	-

Описание местоположения зданий, сооружений, объектов незавершенного строительства на земельном участке

1. Сведения о характерных точках контура объекта недвижимости с кадастровым номером : 72:25:0104004:763 :

Система координат МСК-72, зона 3 **Зона № 3**

Обозначение характерных точек контура	Содержатся в Едином государственном реестре недвижимости			Определены в ходе выполнения комплексных кадастровых работ			Метод определения координат	Формулы, примененные для расчета средней квадратической погрешности определения координат характерных точек (Mt), м, с подставленными в такие формулы значениями и итоговые (вычисленные) значения Mt, м
	Координаты, м		Радиус, м	Координаты, м		Радиус, м		
	X	Y	R	X	Y	R		
1	2	3	4	5	6	7	8	9
н691О	-	-	-	221395.06	3514374.42	-	Метод спутниковых геодезических измерений (определений)	$Mt = \sqrt{(m_0^2 + m_1^2)}$
н692О	-	-	-	221386.01	3514374.21	-	Метод спутниковых геодезических измерений (определений)	$Mt = \sqrt{(m_0^2 + m_1^2)}$
н693О	-	-	-	221386.13	3514369.71	-	Метод спутниковых геодезических измерений (определений)	$Mt = \sqrt{(m_0^2 + m_1^2)}$
н694О	-	-	-	221385.66	3514369.70	-	Метод спутниковых геодезических измерений (определений)	$Mt = \sqrt{(m_0^2 + m_1^2)}$
н695О	-	-	-	221385.84	3514363.62	-	Метод спутниковых геодезических измерений (определений)	$Mt = \sqrt{(m_0^2 + m_1^2)}$
н696О	-	-	-	221395.20	3514363.93	-	Метод спутниковых геодезических измерений (определений)	$Mt = \sqrt{(m_0^2 + m_1^2)}$
н691О	-	-	-	221395.06	3514374.42	-	Метод спутниковых геодезических измерений (определений)	$Mt = \sqrt{(m_0^2 + m_1^2)}$

2. Сведения о характеристиках объекта недвижимости с кадастровым номером : 72:25:0104004:763 :

№ п/п	Наименование характеристики	Значение характеристики
1	2	3
1.	Вид объекта недвижимости	здание

2. Сведения о характеристиках объекта недвижимости с кадастровым номером : 72:25:0104004:763 :

№ п/п	Наименование характеристики	Значение характеристики
1	2	3
2.	Ранее присвоенный государственный учетный номер (инвентарный) здания, сооружения, объекта незавершенного строительства	-
3.	Кадастровый номер земельного участка (земельных участков), в границах которого (которых) расположены здание, сооружение, объект незавершенного строительства	72:25:0104004:104
4.	Уникальный учетный номер кадастрового квартала, в границах которого расположены здание, сооружение, объект незавершенного строительства	72:25:0104004
5.	Адрес здания, сооружения, объекта незавершенного строительства	-
5.1.	Сведения о местоположении здания, сооружения, объекта незавершенного строительства (при отсутствии адреса) в структурированном в соответствии с федеральной информационной адресной системой виде	Российская Федерация, Тюменская область, город Ишим, проезд Большой Садовый, дом 8
5.2.	Дополнительные сведения о местоположении	-
6.	Иные сведения	-

3. Пояснения к сведениям об объекте недвижимости с кадастровым номером 72:25:0104004:763 :

1.	-

Описание местоположения зданий, сооружений, объектов незавершенного строительства на земельном участке

1. Сведения о характерных точках контура объекта недвижимости с кадастровым номером : 72:25:0104004:764 :

Система координат МСК-72, зона 3 **Зона № 3**

Обозначение характерных точек контура	Содержатся в Едином государственном реестре недвижимости			Определены в ходе выполнения комплексных кадастровых работ			Метод определения координат	Формулы, примененные для расчета средней квадратической погрешности определения координат характерных точек (Mt), м, с подставленными в такие формулы значениями и итоговые (вычисленные) значения Mt, м
	Координаты, м		Радиус, м	Координаты, м		Радиус, м		
	X	Y	R	X	Y	R		
1	2	3	4	5	6	7	8	9
н697О	-	-	-	221387.24	3514396.62	-	Метод спутниковых геодезических измерений (определений)	$Mt = \sqrt{(m_0^2 + m_1^2)}$
н698О	-	-	-	221395.69	3514396.88	-	Метод спутниковых геодезических измерений (определений)	$Mt = \sqrt{(m_0^2 + m_1^2)}$
н699О	-	-	-	221395.33	3514406.63	-	Метод спутниковых геодезических измерений (определений)	$Mt = \sqrt{(m_0^2 + m_1^2)}$
н700О	-	-	-	221394.26	3514406.59	-	Метод спутниковых геодезических измерений (определений)	$Mt = \sqrt{(m_0^2 + m_1^2)}$
н701О	-	-	-	221394.19	3514408.14	-	Метод спутниковых геодезических измерений (определений)	$Mt = \sqrt{(m_0^2 + m_1^2)}$
н702О	-	-	-	221389.64	3514407.98	-	Метод спутниковых геодезических измерений (определений)	$Mt = \sqrt{(m_0^2 + m_1^2)}$
н703О	-	-	-	221389.68	3514406.42	-	Метод спутниковых геодезических измерений (определений)	$Mt = \sqrt{(m_0^2 + m_1^2)}$
н704О	-	-	-	221386.93	3514406.34	-	Метод спутниковых геодезических измерений (определений)	$Mt = \sqrt{(m_0^2 + m_1^2)}$
н697О	-	-	-	221387.24	3514396.62	-	Метод спутниковых геодезических измерений (определений)	$Mt = \sqrt{(m_0^2 + m_1^2)}$

2. Сведения о характеристиках объекта недвижимости с кадастровым номером : 72:25:0104004:764 :

№ п/п	Наименование характеристики	Значение характеристики
1	2	3
1.	Вид объекта недвижимости	здание
2.	Ранее присвоенный государственный учетный номер (инвентарный) здания, сооружения, объекта незавершенного строительства	-
3.	Кадастровый номер земельного участка (земельных участков), в границах которого (которых) расположены здание, сооружение, объект незавершенного строительства	72:25:0104004:106
4.	Уникальный учетный номер кадастрового квартала, в границах которого расположены здание, сооружение, объект незавершенного строительства	72:25:0104004
5.	Адрес здания, сооружения, объекта незавершенного строительства	-
5.1.	Сведения о местоположении здания, сооружения, объекта незавершенного строительства (при отсутствии адреса) в структурированном в соответствии с федеральной информационной адресной системой виде	Российская Федерация, Тюменская область, город Ишим, проезд Большой Садовый, дом 10
5.2.	Дополнительные сведения о местоположении	-
6.	Иные сведения	-

3. Пояснения к сведениям об объекте недвижимости с кадастровым номером 72:25:0104004:764 :

1.	-

Описание местоположения зданий, сооружений, объектов незавершенного строительства на земельном участке

1. Сведения о характерных точках контура объекта недвижимости с кадастровым номером : 72:25:0104004:766 :

Система координат МСК-72, зона 3 **Зона № 3**

Обозначение характерных точек контура	Содержатся в Едином государственном реестре недвижимости			Определены в ходе выполнения комплексных кадастровых работ			Метод определения координат	Формулы, примененные для расчета средней квадратической погрешности определения координат характерных точек (Mt), м, с подставленными в такие формулы значениями и итоговые (вычисленные) значения Mt, м
	Координаты, м		Радиус, м	Координаты, м		Радиус, м		
	X	Y	R	X	Y	R		
1	2	3	4	5	6	7	8	9
н705О	-	-	-	221235.45	3514397.29	-	Метод спутниковых геодезических измерений (определений)	$Mt = \sqrt{(m_0^2 + m_1^2)}$
н706О	-	-	-	221235.53	3514388.40	-	Метод спутниковых геодезических измерений (определений)	$Mt = \sqrt{(m_0^2 + m_1^2)}$
н707О	-	-	-	221242.00	3514388.64	-	Метод спутниковых геодезических измерений (определений)	$Mt = \sqrt{(m_0^2 + m_1^2)}$
н708О	-	-	-	221242.03	3514386.46	-	Метод спутниковых геодезических измерений (определений)	$Mt = \sqrt{(m_0^2 + m_1^2)}$
н709О	-	-	-	221246.24	3514386.61	-	Метод спутниковых геодезических измерений (определений)	$Mt = \sqrt{(m_0^2 + m_1^2)}$
н710О	-	-	-	221246.21	3514397.37	-	Метод спутниковых геодезических измерений (определений)	$Mt = \sqrt{(m_0^2 + m_1^2)}$
н705О	-	-	-	221235.45	3514397.29	-	Метод спутниковых геодезических измерений (определений)	$Mt = \sqrt{(m_0^2 + m_1^2)}$

2. Сведения о характеристиках объекта недвижимости с кадастровым номером : 72:25:0104004:766 :

№ п/п	Наименование характеристики	Значение характеристики
1	2	3
1.	Вид объекта недвижимости	здание

2. Сведения о характеристиках объекта недвижимости
с кадастровым номером : 72:25:0104004:766 :

№ п/п	Наименование характеристики	Значение характеристики
1	2	3
2.	Ранее присвоенный государственный учетный номер (инвентарный) здания, сооружения, объекта незавершенного строительства	-
3.	Кадастровый номер земельного участка (земельных участков), в границах которого (которых) расположены здание, сооружение, объект незавершенного строительства	72:25:0104004:416
4.	Уникальный учетный номер кадастрового квартала, в границах которого расположены здание, сооружение, объект незавершенного строительства	72:25:0104004
5.	Адрес здания, сооружения, объекта незавершенного строительства	-
5.1.	Сведения о местоположении здания, сооружения, объекта незавершенного строительства (при отсутствии адреса) в структурированном в соответствии с федеральной информационной адресной системой виде	Российская Федерация, 627756, Тюменская область, город Ишим, улица Малая Садовая, дом 129
5.2.	Дополнительные сведения о местоположении	-
6.	Иные сведения	-

3. Пояснения к сведениям об объекте недвижимости с кадастровым номером 72:25:0104004:766 :

1.	-

Описание местоположения зданий, сооружений, объектов незавершенного строительства на земельном участке

1. Сведения о характерных точках контура объекта недвижимости с кадастровым номером : 72:25:0104004:768 :

Система координат МСК-72, зона 3 **Зона № 3**

Обозначение характерных точек контура	Содержатся в Едином государственном реестре недвижимости			Определены в ходе выполнения комплексных кадастровых работ			Метод определения координат	Формулы, примененные для расчета средней квадратической погрешности определения координат характерных точек (Mt), м, с подставленными в такие формулы значениями и итоговые (вычисленные) значения Mt, м
	Координаты, м		Радиус, м	Координаты, м		Радиус, м		
	X	Y	R	X	Y	R		
1	2	3	4	5	6	7	8	9
н711О	-	-	-	221209.48	3514367.42	-	Метод спутниковых геодезических измерений (определений)	$Mt = \sqrt{(m_0^2 + m_1^2)}$
н712О	-	-	-	221217.97	3514367.54	-	Метод спутниковых геодезических измерений (определений)	$Mt = \sqrt{(m_0^2 + m_1^2)}$
н713О	-	-	-	221217.90	3514376.09	-	Метод спутниковых геодезических измерений (определений)	$Mt = \sqrt{(m_0^2 + m_1^2)}$
н714О	-	-	-	221209.48	3514376.02	-	Метод спутниковых геодезических измерений (определений)	$Mt = \sqrt{(m_0^2 + m_1^2)}$
н711О	-	-	-	221209.48	3514367.42	-	Метод спутниковых геодезических измерений (определений)	$Mt = \sqrt{(m_0^2 + m_1^2)}$

2. Сведения о характеристиках объекта недвижимости с кадастровым номером : 72:25:0104004:768 :

№ п/п	Наименование характеристики	Значение характеристики
1	2	3
1.	Вид объекта недвижимости	здание
2.	Ранее присвоенный государственный учетный номер (инвентарный) здания, сооружения, объекта незавершенного строительства	-
3.	Кадастровый номер земельного участка (земельных участков), в границах которого (которых) расположены здание, сооружение, объект незавершенного строительства	72:25:0104004:59
4.	Уникальный учетный номер кадастрового квартала, в границах которого расположены здание, сооружение, объект незавершенного строительства	72:25:0104004
5.	Адрес здания, сооружения, объекта незавершенного строительства	-

2. Сведения о характеристиках объекта недвижимости с кадастровым номером : 72:25:0104004:768 :

№ п/п	Наименование характеристики	Значение характеристики
1	2	3
5.1.	Сведения о местоположении здания, сооружения, объекта незавершенного строительства (при отсутствии адреса) в структурированном в соответствии с федеральной информационной адресной системой виде	Российская Федерация, 627756, Тюменская область, город Ишим, улица Малая Садовая, дом 127
5.2.	Дополнительные сведения о местоположении	-
6.	Иные сведения	-

3. Пояснения к сведениям об объекте недвижимости с кадастровым номером 72:25:0104004:768 :

1.	-

Описание местоположения зданий, сооружений, объектов незавершенного строительства на земельном участке

1. Сведения о характерных точках контура объекта недвижимости с кадастровым номером : 72:25:0104004:769 :

Система координат МСК-72, зона 3 **Зона № 3**

Обозначение характерных точек контура	Содержатся в Едином государственном реестре недвижимости			Определены в ходе выполнения комплексных кадастровых работ			Метод определения координат	Формулы, примененные для расчета средней квадратической погрешности определения координат характерных точек (Mt), м, с подставленными в такие формулы значениями и итоговые (вычисленные) значения Mt, м
	Координаты, м		Радиус, м	Координаты, м		Радиус, м		
	X	Y	R	X	Y	R		
1	2	3	4	5	6	7	8	9
н715О	-	-	-	221158.75	3514524.00	-	Метод спутниковых геодезических измерений (определений)	$Mt = \sqrt{(m_0^2 + m_1^2)}$
н716О	-	-	-	221169.13	3514524.44	-	Метод спутниковых геодезических измерений (определений)	$Mt = \sqrt{(m_0^2 + m_1^2)}$
н717О	-	-	-	221168.64	3514533.80	-	Метод спутниковых геодезических измерений (определений)	$Mt = \sqrt{(m_0^2 + m_1^2)}$
н718О	-	-	-	221158.21	3514533.33	-	Метод спутниковых геодезических измерений (определений)	$Mt = \sqrt{(m_0^2 + m_1^2)}$
н715О	-	-	-	221158.75	3514524.00	-	Метод спутниковых геодезических измерений (определений)	$Mt = \sqrt{(m_0^2 + m_1^2)}$

2. Сведения о характеристиках объекта недвижимости с кадастровым номером : 72:25:0104004:769 :

№ п/п	Наименование характеристики	Значение характеристики
1	2	3
1.	Вид объекта недвижимости	здание
2.	Ранее присвоенный государственный учетный номер (инвентарный) здания, сооружения, объекта незавершенного строительства	-
3.	Кадастровый номер земельного участка (земельных участков), в границах которого (которых) расположены здание, сооружение, объект незавершенного строительства	72:25:0104004:423
4.	Уникальный учетный номер кадастрового квартала, в границах которого расположены здание, сооружение, объект незавершенного строительства	72:25:0104004
5.	Адрес здания, сооружения, объекта незавершенного строительства	-

2. Сведения о характеристиках объекта недвижимости с кадастровым номером : 72:25:0104004:769 :

№ п/п	Наименование характеристики	Значение характеристики
1	2	3
5.1.	Сведения о местоположении здания, сооружения, объекта незавершенного строительства (при отсутствии адреса) в структурированном в соответствии с федеральной информационной адресной системой виде	Российская Федерация, 627756, Тюменская область, город Ишим, улица Малая Садовая, дом 94
5.2.	Дополнительные сведения о местоположении	-
6.	Иные сведения	-

3. Пояснения к сведениям об объекте недвижимости с кадастровым номером 72:25:0104004:769 :

1.	-

Описание местоположения зданий, сооружений, объектов незавершенного строительства на земельном участке

1. Сведения о характерных точках контура объекта недвижимости с кадастровым номером : 72:25:0104004:770 :

Система координат МСК-72, зона 3 **Зона № 3**

Обозначение характерных точек контура	Содержатся в Едином государственном реестре недвижимости			Определены в ходе выполнения комплексных кадастровых работ			Метод определения координат	Формулы, примененные для расчета средней квадратической погрешности определения координат характерных точек (Mt), м, с подставленными в такие формулы значениями и итоговые (вычисленные) значения Mt, м
	Координаты, м		Радиус, м	Координаты, м		Радиус, м		
	X	Y	R	X	Y	R		
1	2	3	4	5	6	7	8	9
н719О	-	-	-	221160.97	3514553.58	-	Метод спутниковых геодезических измерений (определений)	$Mt = \sqrt{(m_0^2 + m_1^2)}$
н720О	-	-	-	221161.37	3514545.04	-	Метод спутниковых геодезических измерений (определений)	$Mt = \sqrt{(m_0^2 + m_1^2)}$
н721О	-	-	-	221159.90	3514544.98	-	Метод спутниковых геодезических измерений (определений)	$Mt = \sqrt{(m_0^2 + m_1^2)}$
н722О	-	-	-	221160.01	3514543.09	-	Метод спутниковых геодезических измерений (определений)	$Mt = \sqrt{(m_0^2 + m_1^2)}$
н723О	-	-	-	221162.22	3514543.14	-	Метод спутниковых геодезических измерений (определений)	$Mt = \sqrt{(m_0^2 + m_1^2)}$
н724О	-	-	-	221162.25	3514541.87	-	Метод спутниковых геодезических измерений (определений)	$Mt = \sqrt{(m_0^2 + m_1^2)}$
н725О	-	-	-	221169.03	3514542.12	-	Метод спутниковых геодезических измерений (определений)	$Mt = \sqrt{(m_0^2 + m_1^2)}$
н726О	-	-	-	221168.62	3514553.80	-	Метод спутниковых геодезических измерений (определений)	$Mt = \sqrt{(m_0^2 + m_1^2)}$
н719О	-	-	-	221160.97	3514553.58	-	Метод спутниковых геодезических измерений (определений)	$Mt = \sqrt{(m_0^2 + m_1^2)}$

2. Сведения о характеристиках объекта недвижимости с кадастровым номером : 72:25:0104004:770 :

№ п/п	Наименование характеристики	Значение характеристики
1	2	3
1.	Вид объекта недвижимости	здание
2.	Ранее присвоенный государственный учетный номер (инвентарный) здания, сооружения, объекта незавершенного строительства	-
3.	Кадастровый номер земельного участка (земельных участков), в границах которого (которых) расположены здание, сооружение, объект незавершенного строительства	72:25:0104004:422
4.	Уникальный учетный номер кадастрового квартала, в границах которого расположены здание, сооружение, объект незавершенного строительства	72:25:0104004
5.	Адрес здания, сооружения, объекта незавершенного строительства	-
5.1.	Сведения о местоположении здания, сооружения, объекта незавершенного строительства (при отсутствии адреса) в структурированном в соответствии с федеральной информационной адресной системой виде	Российская Федерация, 627756, Тюменская область, город Ишим, улица Малая Садовая, дом 96
5.2.	Дополнительные сведения о местоположении	-
6.	Иные сведения	-

3. Пояснения к сведениям об объекте недвижимости с кадастровым номером 72:25:0104004:770 :

1.	-

Описание местоположения зданий, сооружений, объектов незавершенного строительства на земельном участке

1. Сведения о характерных точках контура объекта недвижимости с кадастровым номером : 72:25:0104004:772 :

Система координат МСК-72, зона 3 **Зона № 3**

Обозначение характерных точек контура	Содержатся в Едином государственном реестре недвижимости			Определены в ходе выполнения комплексных кадастровых работ			Метод определения координат	Формулы, примененные для расчета средней квадратической погрешности определения координат характерных точек (Mt), м, с подставленными в такие формулы значениями и итоговые (вычисленные) значения Mt, м
	Координаты, м		Радиус, м	Координаты, м		Радиус, м		
	X	Y	R	X	Y	R		
1	2	3	4	5	6	7	8	9
н727О	-	-	-	221207.45	3514437.73	-	Метод спутниковых геодезических измерений (определений)	$Mt = \sqrt{(m_0^2 + m_1^2)}$
н728О	-	-	-	221207.82	3514428.31	-	Метод спутниковых геодезических измерений (определений)	$Mt = \sqrt{(m_0^2 + m_1^2)}$
н729О	-	-	-	221220.56	3514429.13	-	Метод спутниковых геодезических измерений (определений)	$Mt = \sqrt{(m_0^2 + m_1^2)}$
н730О	-	-	-	221220.10	3514438.28	-	Метод спутниковых геодезических измерений (определений)	$Mt = \sqrt{(m_0^2 + m_1^2)}$
н727О	-	-	-	221207.45	3514437.73	-	Метод спутниковых геодезических измерений (определений)	$Mt = \sqrt{(m_0^2 + m_1^2)}$

2. Сведения о характеристиках объекта недвижимости с кадастровым номером : 72:25:0104004:772 :

№ п/п	Наименование характеристики	Значение характеристики
1	2	3
1.	Вид объекта недвижимости	здание
2.	Ранее присвоенный государственный учетный номер (инвентарный) здания, сооружения, объекта незавершенного строительства	-
3.	Кадастровый номер земельного участка (земельных участков), в границах которого (которых) расположены здание, сооружение, объект незавершенного строительства	72:25:0104004:52
4.	Уникальный учетный номер кадастрового квартала, в границах которого расположены здание, сооружение, объект незавершенного строительства	72:25:0104004
5.	Адрес здания, сооружения, объекта незавершенного строительства	-

2. Сведения о характеристиках объекта недвижимости с кадастровым номером : 72:25:0104004:772 :

№ п/п	Наименование характеристики	Значение характеристики
1	2	3
5.1.	Сведения о местоположении здания, сооружения, объекта незавершенного строительства (при отсутствии адреса) в структурированном в соответствии с федеральной информационной адресной системой виде	Российская Федерация, 627756, Тюменская область, город Ишим, улица Малая Садовая, дом 133
5.2.	Дополнительные сведения о местоположении	-
6.	Иные сведения	-

3. Пояснения к сведениям об объекте недвижимости с кадастровым номером 72:25:0104004:772 :

1.	-

Описание местоположения зданий, сооружений, объектов незавершенного строительства на земельном участке

1. Сведения о характерных точках контура объекта недвижимости с кадастровым номером : 72:25:0104004:775 :

Система координат CS 7203 **Зона № 0**

Обозначение характерных точек контура	Содержатся в Едином государственном реестре недвижимости			Определены в ходе выполнения комплексных кадастровых работ			Метод определения координат	Формулы, примененные для расчета средней квадратической погрешности определения координат характерных точек (Mt), м, с подставленными в такие формулы значениями и итоговые (вычисленные) значения Mt, м
	Координаты, м		Радиус, м	Координаты, м		Радиус, м		
	X	Y	R	X	Y	R		
1	2	3	4	5	6	7	8	9
н731О	-	-	-	221230.74	3514518.03	-	Геодезический метод	$Mt = \sqrt{(m_0^2 + m_1^2)}$
н732О	-	-	-	221230.70	3514526.31	-	Геодезический метод	$Mt = \sqrt{(m_0^2 + m_1^2)}$
н733О	-	-	-	221226.50	3514526.20	-	Геодезический метод	$Mt = \sqrt{(m_0^2 + m_1^2)}$
н734О	-	-	-	221226.54	3514517.96	-	Геодезический метод	$Mt = \sqrt{(m_0^2 + m_1^2)}$
н731О	-	-	-	221230.74	3514518.03	-	Геодезический метод	$Mt = \sqrt{(m_0^2 + m_1^2)}$

2. Сведения о характеристиках объекта недвижимости с кадастровым номером : 72:25:0104004:775 :

№ п/п	Наименование характеристики	Значение характеристики
1	2	3
1.	Вид объекта недвижимости	здание
2.	Ранее присвоенный государственный учетный номер (инвентарный) здания, сооружения, объекта незавершенного строительства	-
3.	Кадастровый номер земельного участка (земельных участков), в границах которого (которых) расположены здание, сооружение, объект незавершенного строительства	72:25:0104004:419
4.	Уникальный учетный номер кадастрового квартала, в границах которого расположены здание, сооружение, объект незавершенного строительства	72:25:0104004
5.	Адрес здания, сооружения, объекта незавершенного строительства	-
5.1.	Сведения о местоположении здания, сооружения, объекта незавершенного строительства (при отсутствии адреса) в структурированном в соответствии с федеральной информационной адресной системой виде	Российская Федерация, 627756, Тюменская область, город Ишим, улица Малая Садовая, дом 141
5.2.	Дополнительные сведения о местоположении	-
6.	Иные сведения	-

3. Пояснения к сведениям об объекте недвижимости с кадастровым номером 72:25:0104004:775 :

1.	-

Описание местоположения зданий, сооружений, объектов незавершенного строительства на земельном участке

1. Сведения о характерных точках контура объекта недвижимости с кадастровым номером : 72:25:0104004:776 :

Система координат МСК-72, зона 3 **Зона № 3**

Обозначение характерных точек контура	Содержатся в Едином государственном реестре недвижимости			Определены в ходе выполнения комплексных кадастровых работ			Метод определения координат	Формулы, примененные для расчета средней квадратической погрешности определения координат характерных точек (Mt), м, с подставленными в такие формулы значениями и итоговые (вычисленные) значения Mt, м
	Координаты, м		Радиус, м	Координаты, м		Радиус, м		
	X	Y	R	X	Y	R		
1	2	3	4	5	6	7	8	9
н735О	-	-	-	221208.23	3514409.70	-	Метод спутниковых геодезических измерений (определений)	$Mt = \sqrt{(m_0^2 + m_1^2)}$
н736О	-	-	-	221213.90	3514409.86	-	Метод спутниковых геодезических измерений (определений)	$Mt = \sqrt{(m_0^2 + m_1^2)}$
н737О	-	-	-	221213.91	3514408.31	-	Метод спутниковых геодезических измерений (определений)	$Mt = \sqrt{(m_0^2 + m_1^2)}$
н738О	-	-	-	221221.21	3514408.64	-	Метод спутниковых геодезических измерений (определений)	$Mt = \sqrt{(m_0^2 + m_1^2)}$
н739О	-	-	-	221221.14	3514410.80	-	Метод спутниковых геодезических измерений (определений)	$Mt = \sqrt{(m_0^2 + m_1^2)}$
н740О	-	-	-	221219.99	3514410.79	-	Метод спутниковых геодезических измерений (определений)	$Mt = \sqrt{(m_0^2 + m_1^2)}$
н741О	-	-	-	221219.96	3514414.37	-	Метод спутниковых геодезических измерений (определений)	$Mt = \sqrt{(m_0^2 + m_1^2)}$
н742О	-	-	-	221221.51	3514414.37	-	Метод спутниковых геодезических измерений (определений)	$Mt = \sqrt{(m_0^2 + m_1^2)}$
н743О	-	-	-	221221.47	3514420.22	-	Метод спутниковых геодезических измерений (определений)	$Mt = \sqrt{(m_0^2 + m_1^2)}$

1. Сведения о характерных точках контура объекта недвижимости с кадастровым номером : 72:25:0104004:776 :

Система координат МСК-72, зона 3 **Зона № 3**

Обозначение характерных точек контура	Содержатся в Едином государственном реестре недвижимости			Определены в ходе выполнения комплексных кадастровых работ			Метод определения координат	Формулы, примененные для расчета средней квадратической погрешности определения координат характерных точек (Mt), м, с подставленными в такие формулы значениями и итоговые (вычисленные) значения Mt, м
	Координаты, м		Радиус, м	Координаты, м		Радиус, м		
	X	Y	R	X	Y	R		
1	2	3	4	5	6	7	8	9
н744О	-	-	-	221213.64	3514420.15	-	Метод спутниковых геодезических измерений (определений)	$Mt = \sqrt{(m_0^2 + m_1^2)}$
н745О	-	-	-	221213.69	3514418.38	-	Метод спутниковых геодезических измерений (определений)	$Mt = \sqrt{(m_0^2 + m_1^2)}$
н746О	-	-	-	221208.08	3514418.27	-	Метод спутниковых геодезических измерений (определений)	$Mt = \sqrt{(m_0^2 + m_1^2)}$
н735О	-	-	-	221208.23	3514409.70	-	Метод спутниковых геодезических измерений (определений)	$Mt = \sqrt{(m_0^2 + m_1^2)}$

2. Сведения о характеристиках объекта недвижимости с кадастровым номером : 72:25:0104004:776 :

№ п/п	Наименование характеристики	Значение характеристики
1	2	3
1.	Вид объекта недвижимости	здание
2.	Ранее присвоенный государственный учетный номер (инвентарный) здания, сооружения, объекта незавершенного строительства	-
3.	Кадастровый номер земельного участка (земельных участков), в границах которого (которых) расположены здание, сооружение, объект незавершенного строительства	72:25:0104004:1494
4.	Уникальный учетный номер кадастрового квартала, в границах которого расположены здание, сооружение, объект незавершенного строительства	72:25:0104004
5.	Адрес здания, сооружения, объекта незавершенного строительства	-
5.1.	Сведения о местоположении здания, сооружения, объекта незавершенного строительства (при отсутствии адреса) в структурированном в соответствии с федеральной информационной адресной системой виде	Российская Федерация, 627756, Тюменская область, город Ишим, улица Малая Садовая, дом 131
5.2.	Дополнительные сведения о местоположении	-
6.	Иные сведения	-

3. Пояснения к сведениям об объекте недвижимости с кадастровым номером 72:25:0104004:776 :	
1.	-

Описание местоположения зданий, сооружений, объектов незавершенного строительства на земельном участке

1. Сведения о характерных точках контура объекта недвижимости с кадастровым номером : 72:25:0104004:778 :

Система координат МСК-72, зона 3 **Зона № 3**

Обозначение характерных точек контура	Содержатся в Едином государственном реестре недвижимости			Определены в ходе выполнения комплексных кадастровых работ			Метод определения координат	Формулы, примененные для расчета средней квадратической погрешности определения координат характерных точек (Mt), м, с подставленными в такие формулы значениями и итоговые (вычисленные) значения Mt, м
	Координаты, м		Радиус, м	Координаты, м		Радиус, м		
	X	Y	R	X	Y	R		
1	2	3	4	5	6	7	8	9
н747О	-	-	-	221204.97	3514505.48	-	Метод спутниковых геодезических измерений (определений)	$Mt = \sqrt{(m_0^2 + m_1^2)}$
н748О	-	-	-	221205.59	3514496.17	-	Метод спутниковых геодезических измерений (определений)	$Mt = \sqrt{(m_0^2 + m_1^2)}$
н749О	-	-	-	221211.93	3514496.69	-	Метод спутниковых геодезических измерений (определений)	$Mt = \sqrt{(m_0^2 + m_1^2)}$
н750О	-	-	-	221212.15	3514494.33	-	Метод спутниковых геодезических измерений (определений)	$Mt = \sqrt{(m_0^2 + m_1^2)}$
н751О	-	-	-	221217.35	3514494.77	-	Метод спутниковых геодезических измерений (определений)	$Mt = \sqrt{(m_0^2 + m_1^2)}$
н752О	-	-	-	221216.59	3514508.32	-	Метод спутниковых геодезических измерений (определений)	$Mt = \sqrt{(m_0^2 + m_1^2)}$
н753О	-	-	-	221211.71	3514508.10	-	Метод спутниковых геодезических измерений (определений)	$Mt = \sqrt{(m_0^2 + m_1^2)}$
н754О	-	-	-	221211.84	3514505.82	-	Метод спутниковых геодезических измерений (определений)	$Mt = \sqrt{(m_0^2 + m_1^2)}$
н747О	-	-	-	221204.97	3514505.48	-	Метод спутниковых геодезических измерений (определений)	$Mt = \sqrt{(m_0^2 + m_1^2)}$

2. Сведения о характеристиках объекта недвижимости с кадастровым номером : 72:25:0104004:778 :

№ п/п	Наименование характеристики	Значение характеристики
1	2	3
1.	Вид объекта недвижимости	здание
2.	Ранее присвоенный государственный учетный номер (инвентарный) здания, сооружения, объекта незавершенного строительства	-
3.	Кадастровый номер земельного участка (земельных участков), в границах которого (которых) расположены здание, сооружение, объект незавершенного строительства	72:25:0104004:418
4.	Уникальный учетный номер кадастрового квартала, в границах которого расположены здание, сооружение, объект незавершенного строительства	72:25:0104004
5.	Адрес здания, сооружения, объекта незавершенного строительства	-
5.1.	Сведения о местоположении здания, сооружения, объекта незавершенного строительства (при отсутствии адреса) в структурированном в соответствии с федеральной информационной адресной системой виде	Российская Федерация, Тюменская область, город Ишим, Тюменская область, город Ишим, улица М. Садовая, дом 139
5.2.	Дополнительные сведения о местоположении	-
6.	Иные сведения	-

3. Пояснения к сведениям об объекте недвижимости с кадастровым номером 72:25:0104004:778 :

1.	-

Описание местоположения зданий, сооружений, объектов незавершенного строительства на земельном участке

1. Сведения о характерных точках контура объекта недвижимости с кадастровым номером : 72:25:0104004:780 :

Система координат МСК-72, зона 3 **Зона № 3**

Обозначение характерных точек контура	Содержатся в Едином государственном реестре недвижимости			Определены в ходе выполнения комплексных кадастровых работ			Метод определения координат	Формулы, примененные для расчета средней квадратической погрешности определения координат характерных точек (Mt), м, с подставленными в такие формулы значениями и итоговые (вычисленные) значения Mt, м
	Координаты, м		Радиус, м	Координаты, м		Радиус, м		
	X	Y	R	X	Y	R		
1	2	3	4	5	6	7	8	9
н755О	-	-	-	221203.04	3514539.71	-	Метод спутниковых геодезических измерений (определений)	$Mt = \sqrt{(m_0^2 + m_1^2)}$
н756О	-	-	-	221203.59	3514529.32	-	Метод спутниковых геодезических измерений (определений)	$Mt = \sqrt{(m_0^2 + m_1^2)}$
н757О	-	-	-	221216.65	3514530.06	-	Метод спутниковых геодезических измерений (определений)	$Mt = \sqrt{(m_0^2 + m_1^2)}$
н758О	-	-	-	221216.01	3514541.92	-	Метод спутниковых геодезических измерений (определений)	$Mt = \sqrt{(m_0^2 + m_1^2)}$
н759О	-	-	-	221212.32	3514541.75	-	Метод спутниковых геодезических измерений (определений)	$Mt = \sqrt{(m_0^2 + m_1^2)}$
н760О	-	-	-	221212.40	3514540.18	-	Метод спутниковых геодезических измерений (определений)	$Mt = \sqrt{(m_0^2 + m_1^2)}$
н755О	-	-	-	221203.04	3514539.71	-	Метод спутниковых геодезических измерений (определений)	$Mt = \sqrt{(m_0^2 + m_1^2)}$

2. Сведения о характеристиках объекта недвижимости с кадастровым номером : 72:25:0104004:780 :

№ п/п	Наименование характеристики	Значение характеристики
1	2	3
1.	Вид объекта недвижимости	здание

2. Сведения о характеристиках объекта недвижимости
с кадастровым номером : 72:25:0104004:780 :

№ п/п	Наименование характеристики	Значение характеристики
1	2	3
2.	Ранее присвоенный государственный учетный номер (инвентарный) здания, сооружения, объекта незавершенного строительства	-
3.	Кадастровый номер земельного участка (земельных участков), в границах которого (которых) расположены здание, сооружение, объект незавершенного строительства	72:25:0104004:114
4.	Уникальный учетный номер кадастрового квартала, в границах которого расположены здание, сооружение, объект незавершенного строительства	72:25:0104004
5.	Адрес здания, сооружения, объекта незавершенного строительства	-
5.1.	Сведения о местоположении здания, сооружения, объекта незавершенного строительства (при отсутствии адреса) в структурированном в соответствии с федеральной информационной адресной системой виде	Российская Федерация, Тюменская область, город Ишим, Тюменская область, г. Ишим, ул. М. Садовая, д. 143
5.2.	Дополнительные сведения о местоположении	-
6.	Иные сведения	-

3. Пояснения к сведениям об объекте недвижимости с кадастровым номером 72:25:0104004:780 :

1.	-

Описание местоположения зданий, сооружений, объектов незавершенного строительства на земельном участке

1. Сведения о характерных точках контура объекта недвижимости с кадастровым номером : 72:25:0104004:781 :

Система координат МСК-72, зона 3 **Зона № 3**

Обозначение характерных точек контура	Содержатся в Едином государственном реестре недвижимости			Определены в ходе выполнения комплексных кадастровых работ			Метод определения координат	Формулы, примененные для расчета средней квадратической погрешности определения координат характерных точек (Mt), м, с подставленными в такие формулы значениями и итоговые (вычисленные) значения Mt, м
	Координаты, м		Радиус, м	Координаты, м		Радиус, м		
	X	Y	R	X	Y	R		
1	2	3	4	5	6	7	8	9
н761О	-	-	-	221172.09	3514447.41	-	Метод спутниковых геодезических измерений (определений)	$Mt = \sqrt{(m_0^2 + m_1^2)}$
н762О	-	-	-	221165.59	3514447.04	-	Метод спутниковых геодезических измерений (определений)	$Mt = \sqrt{(m_0^2 + m_1^2)}$
н763О	-	-	-	221165.99	3514440.33	-	Метод спутниковых геодезических измерений (определений)	$Mt = \sqrt{(m_0^2 + m_1^2)}$
н764О	-	-	-	221165.16	3514440.26	-	Метод спутниковых геодезических измерений (определений)	$Mt = \sqrt{(m_0^2 + m_1^2)}$
н765О	-	-	-	221165.29	3514438.11	-	Метод спутниковых геодезических измерений (определений)	$Mt = \sqrt{(m_0^2 + m_1^2)}$
н766О	-	-	-	221172.57	3514438.55	-	Метод спутниковых геодезических измерений (определений)	$Mt = \sqrt{(m_0^2 + m_1^2)}$
н761О	-	-	-	221172.09	3514447.41	-	Метод спутниковых геодезических измерений (определений)	$Mt = \sqrt{(m_0^2 + m_1^2)}$

2. Сведения о характеристиках объекта недвижимости с кадастровым номером : 72:25:0104004:781 :

№ п/п	Наименование характеристики	Значение характеристики
1	2	3
1.	Вид объекта недвижимости	здание

2. Сведения о характеристиках объекта недвижимости с кадастровым номером : 72:25:0104004:781 :

№ п/п	Наименование характеристики	Значение характеристики
1	2	3
2.	Ранее присвоенный государственный учетный номер (инвентарный) здания, сооружения, объекта незавершенного строительства	-
3.	Кадастровый номер земельного участка (земельных участков), в границах которого (которых) расположены здание, сооружение, объект незавершенного строительства	72:25:0104004:1474
4.	Уникальный учетный номер кадастрового квартала, в границах которого расположены здание, сооружение, объект незавершенного строительства	72:25:0104004
5.	Адрес здания, сооружения, объекта незавершенного строительства	-
5.1.	Сведения о местоположении здания, сооружения, объекта незавершенного строительства (при отсутствии адреса) в структурированном в соответствии с федеральной информационной адресной системой виде	Российская Федерация, Тюменская область, город Ишим, улица Малая Садовая, дом 88
5.2.	Дополнительные сведения о местоположении	-
6.	Иные сведения	-

3. Пояснения к сведениям об объекте недвижимости с кадастровым номером 72:25:0104004:781 :

1.	-

Описание местоположения зданий, сооружений, объектов незавершенного строительства на земельном участке

1. Сведения о характерных точках контура объекта недвижимости с кадастровым номером : 72:25:0104004:887 :

Система координат МСК-72, зона 3 **Зона № 3**

Обозначение характерных точек контура	Содержатся в Едином государственном реестре недвижимости			Определены в ходе выполнения комплексных кадастровых работ			Метод определения координат	Формулы, примененные для расчета средней квадратической погрешности определения координат характерных точек (Mt), м, с подставленными в такие формулы значениями и итоговые (вычисленные) значения Mt, м
	Координаты, м		Радиус, м	Координаты, м		Радиус, м		
	X	Y	R	X	Y	R		
1	2	3	4	5	6	7	8	9
н767О	-	-	-	221001.15	3514570.37	-	Метод спутниковых геодезических измерений (определений)	$Mt = \sqrt{(m_0^2 + m_1^2)}$
н768О	-	-	-	220962.56	3514569.09	-	Метод спутниковых геодезических измерений (определений)	$Mt = \sqrt{(m_0^2 + m_1^2)}$
н769О	-	-	-	220963.08	3514557.51	-	Метод спутниковых геодезических измерений (определений)	$Mt = \sqrt{(m_0^2 + m_1^2)}$
н770О	-	-	-	220958.52	3514557.47	-	Метод спутниковых геодезических измерений (определений)	$Mt = \sqrt{(m_0^2 + m_1^2)}$
н771О	-	-	-	220958.95	3514547.87	-	Метод спутниковых геодезических измерений (определений)	$Mt = \sqrt{(m_0^2 + m_1^2)}$
н772О	-	-	-	220963.50	3514547.99	-	Метод спутниковых геодезических измерений (определений)	$Mt = \sqrt{(m_0^2 + m_1^2)}$
н773О	-	-	-	220963.72	3514542.52	-	Метод спутниковых геодезических измерений (определений)	$Mt = \sqrt{(m_0^2 + m_1^2)}$
н774О	-	-	-	220980.37	3514543.03	-	Метод спутниковых геодезических измерений (определений)	$Mt = \sqrt{(m_0^2 + m_1^2)}$
н775О	-	-	-	220980.16	3514548.34	-	Метод спутниковых геодезических измерений (определений)	$Mt = \sqrt{(m_0^2 + m_1^2)}$

1. Сведения о характерных точках контура объекта недвижимости с кадастровым номером : 72:25:0104004:887 :

Система координат МСК-72, зона 3 **Зона № 3**

Обозначение характерных точек контура	Содержатся в Едином государственном реестре недвижимости			Определены в ходе выполнения комплексных кадастровых работ			Метод определения координат	Формулы, примененные для расчета средней квадратической погрешности определения координат характерных точек (Mt), м, с подставленными в такие формулы значениями и итоговые (вычисленные) значения Mt, м
	Координаты, м		Радиус, м	Координаты, м		Радиус, м		
	X	Y	R	X	Y	R		
1	2	3	4	5	6	7	8	9
н776О	-	-	-	220983.55	3514548.41	-	Метод спутниковых геодезических измерений (определений)	$Mt = \sqrt{(m_0^2 + m_1^2)}$
н777О	-	-	-	220983.15	3514558.87	-	Метод спутниковых геодезических измерений (определений)	$Mt = \sqrt{(m_0^2 + m_1^2)}$
н778О	-	-	-	220991.32	3514559.15	-	Метод спутниковых геодезических измерений (определений)	$Mt = \sqrt{(m_0^2 + m_1^2)}$
н779О	-	-	-	220991.73	3514548.76	-	Метод спутниковых геодезических измерений (определений)	$Mt = \sqrt{(m_0^2 + m_1^2)}$
н780О	-	-	-	221001.98	3514548.98	-	Метод спутниковых геодезических измерений (определений)	$Mt = \sqrt{(m_0^2 + m_1^2)}$
н767О	-	-	-	221001.15	3514570.37	-	Метод спутниковых геодезических измерений (определений)	$Mt = \sqrt{(m_0^2 + m_1^2)}$

2. Сведения о характеристиках объекта недвижимости с кадастровым номером : 72:25:0104004:887 :

№ п/п	Наименование характеристики	Значение характеристики
1	2	3
1.	Вид объекта недвижимости	здание
2.	Ранее присвоенный государственный учетный номер (инвентарный) здания, сооружения, объекта незавершенного строительства	-
3.	Кадастровый номер земельного участка (земельных участков), в границах которого (которых) расположены здание, сооружение, объект незавершенного строительства	72:25:0104004:16
4.	Уникальный учетный номер кадастрового квартала, в границах которого расположены здание, сооружение, объект незавершенного строительства	72:25:0104004

2. Сведения о характеристиках объекта недвижимости с кадастровым номером : 72:25:0104004:887 :

№ п/п	Наименование характеристики	Значение характеристики
1	2	3
5.	Адрес здания, сооружения, объекта незавершенного строительства	-
5.1.	Сведения о местоположении здания, сооружения, объекта незавершенного строительства (при отсутствии адреса) в структурированном в соответствии с федеральной информационной адресной системой виде	Российская Федерация, 627756, Тюменская область, город Ишим, улица Карла Маркса, дом 31
5.2.	Дополнительные сведения о местоположении	-
6.	Иные сведения	-

3. Пояснения к сведениям об объекте недвижимости с кадастровым номером 72:25:0104004:887 :

1.	-

Описание местоположения зданий, сооружений, объектов незавершенного строительства на земельном участке

1. Сведения о характерных точках контура объекта недвижимости с кадастровым номером : 72:25:0104004:888 :

Система координат МСК-72, зона 3 **Зона № 3**

Обозначение характерных точек контура	Содержатся в Едином государственном реестре недвижимости			Определены в ходе выполнения комплексных кадастровых работ			Метод определения координат	Формулы, примененные для расчета средней квадратической погрешности определения координат характерных точек (Mt), м, с подставленными в такие формулы значениями и итоговые (вычисленные) значения Mt, м
	Координаты, м		Радиус, м	Координаты, м		Радиус, м		
	X	Y	R	X	Y	R		
1	2	3	4	5	6	7	8	9
н781О	-	-	-	220998.32	3514512.35	-	Метод спутниковых геодезических измерений (определений)	$Mt = \sqrt{(m_0^2 + m_1^2)}$
н782О	-	-	-	221001.45	3514512.36	-	Метод спутниковых геодезических измерений (определений)	$Mt = \sqrt{(m_0^2 + m_1^2)}$
н783О	-	-	-	221001.50	3514517.32	-	Метод спутниковых геодезических измерений (определений)	$Mt = \sqrt{(m_0^2 + m_1^2)}$
н784О	-	-	-	220998.33	3514517.32	-	Метод спутниковых геодезических измерений (определений)	$Mt = \sqrt{(m_0^2 + m_1^2)}$
н781О	-	-	-	220998.32	3514512.35	-	Метод спутниковых геодезических измерений (определений)	$Mt = \sqrt{(m_0^2 + m_1^2)}$

2. Сведения о характеристиках объекта недвижимости с кадастровым номером : 72:25:0104004:888 :

№ п/п	Наименование характеристики	Значение характеристики
1	2	3
1.	Вид объекта недвижимости	здание
2.	Ранее присвоенный государственный учетный номер (инвентарный) здания, сооружения, объекта незавершенного строительства	-
3.	Кадастровый номер земельного участка (земельных участков), в границах которого (которых) расположены здание, сооружение, объект незавершенного строительства	72:25:0104004:519
4.	Уникальный учетный номер кадастрового квартала, в границах которого расположены здание, сооружение, объект незавершенного строительства	72:25:0104004
5.	Адрес здания, сооружения, объекта незавершенного строительства	-

2. Сведения о характеристиках объекта недвижимости с кадастровым номером : 72:25:0104004:888 :

№ п/п	Наименование характеристики	Значение характеристики
1	2	3
5.1.	Сведения о местоположении здания, сооружения, объекта незавершенного строительства (при отсутствии адреса) в структурированном в соответствии с федеральной информационной адресной системой виде	Российская Федерация, 627756, Тюменская область, город Ишим, улица Карла Маркса, дом 29
5.2.	Дополнительные сведения о местоположении	-
6.	Иные сведения	-

3. Пояснения к сведениям об объекте недвижимости с кадастровым номером 72:25:0104004:888 :

1.	-

Описание местоположения зданий, сооружений, объектов незавершенного строительства на земельном участке

1. Сведения о характерных точках контура объекта недвижимости с кадастровым номером : 72:25:0104004:890 :

Система координат МСК-72, зона 3 **Зона № 3**

Обозначение характерных точек контура	Содержатся в Едином государственном реестре недвижимости			Определены в ходе выполнения комплексных кадастровых работ			Метод определения координат	Формулы, примененные для расчета средней квадратической погрешности определения координат характерных точек (Mt), м, с подставленными в такие формулы значениями и итоговые (вычисленные) значения Mt, м
	Координаты, м		Радиус, м	Координаты, м		Радиус, м		
	X	Y	R	X	Y	R		
1	2	3	4	5	6	7	8	9
н785О	-	-	-	220984.10	3514487.80	-	Метод спутниковых геодезических измерений (определений)	$Mt = \sqrt{(m_0^2 + m_1^2)}$
н786О	-	-	-	220983.80	3514495.53	-	Метод спутниковых геодезических измерений (определений)	$Mt = \sqrt{(m_0^2 + m_1^2)}$
н787О	-	-	-	220981.82	3514495.45	-	Метод спутниковых геодезических измерений (определений)	$Mt = \sqrt{(m_0^2 + m_1^2)}$
н788О	-	-	-	220981.72	3514498.44	-	Метод спутниковых геодезических измерений (определений)	$Mt = \sqrt{(m_0^2 + m_1^2)}$
н789О	-	-	-	220982.38	3514498.48	-	Метод спутниковых геодезических измерений (определений)	$Mt = \sqrt{(m_0^2 + m_1^2)}$
н790О	-	-	-	220982.16	3514504.22	-	Метод спутниковых геодезических измерений (определений)	$Mt = \sqrt{(m_0^2 + m_1^2)}$
н791О	-	-	-	220981.14	3514504.16	-	Метод спутниковых геодезических измерений (определений)	$Mt = \sqrt{(m_0^2 + m_1^2)}$
н792О	-	-	-	220981.10	3514504.73	-	Метод спутниковых геодезических измерений (определений)	$Mt = \sqrt{(m_0^2 + m_1^2)}$
н793О	-	-	-	220980.29	3514504.73	-	Метод спутниковых геодезических измерений (определений)	$Mt = \sqrt{(m_0^2 + m_1^2)}$

1. Сведения о характерных точках контура объекта недвижимости с кадастровым номером : 72:25:0104004:890 :

Система координат МСК-72, зона 3 **Зона № 3**

Обозначение характерных точек контура	Содержатся в Едином государственном реестре недвижимости			Определены в ходе выполнения комплексных кадастровых работ			Метод определения координат	Формулы, примененные для расчета средней квадратической погрешности определения координат характерных точек (Mt), м, с подставленными в такие формулы значениями и итоговые (вычисленные) значения Mt, м
	Координаты, м		Радиус, м	Координаты, м		Радиус, м		
	X	Y	R	X	Y	R		
1	2	3	4	5	6	7	8	9
н794О	-	-	-	220980.24	3514505.50	-	Метод спутниковых геодезических измерений (определений)	$Mt = \sqrt{(m_0^2 + m_1^2)}$
н6О	-	-	-	220965.43	3514504.96	-	Метод спутниковых геодезических измерений (определений)	$Mt = \sqrt{(m_0^2 + m_1^2)}$
н795О	-	-	-	220965.48	3514503.59	-	Метод спутниковых геодезических измерений (определений)	$Mt = \sqrt{(m_0^2 + m_1^2)}$
н796О	-	-	-	220960.51	3514503.43	-	Метод спутниковых геодезических измерений (определений)	$Mt = \sqrt{(m_0^2 + m_1^2)}$
н797О	-	-	-	220960.75	3514497.43	-	Метод спутниковых геодезических измерений (определений)	$Mt = \sqrt{(m_0^2 + m_1^2)}$
н798О	-	-	-	220958.43	3514497.37	-	Метод спутниковых геодезических измерений (определений)	$Mt = \sqrt{(m_0^2 + m_1^2)}$
н799О	-	-	-	220958.62	3514492.26	-	Метод спутниковых геодезических измерений (определений)	$Mt = \sqrt{(m_0^2 + m_1^2)}$
н800О	-	-	-	220960.96	3514492.32	-	Метод спутниковых геодезических измерений (определений)	$Mt = \sqrt{(m_0^2 + m_1^2)}$
н801О	-	-	-	220961.16	3514486.96	-	Метод спутниковых геодезических измерений (определений)	$Mt = \sqrt{(m_0^2 + m_1^2)}$
н785О	-	-	-	220984.10	3514487.80	-	Метод спутниковых геодезических измерений (определений)	$Mt = \sqrt{(m_0^2 + m_1^2)}$

2. Сведения о характеристиках объекта недвижимости с кадастровым номером : 72:25:0104004:890 :

№ п/п	Наименование характеристики	Значение характеристики
1	2	3
1.	Вид объекта недвижимости	здание
2.	Ранее присвоенный государственный учетный номер (инвентарный) здания, сооружения, объекта незавершенного строительства	-
3.	Кадастровый номер земельного участка (земельных участков), в границах которого (которых) расположены здание, сооружение, объект незавершенного строительства	72:25:0104004:18, 72:25:0104004:518
4.	Уникальный учетный номер кадастрового квартала, в границах которого расположены здание, сооружение, объект незавершенного строительства	72:25:0104004
5.	Адрес здания, сооружения, объекта незавершенного строительства	-
5.1.	Сведения о местоположении здания, сооружения, объекта незавершенного строительства (при отсутствии адреса) в структурированном в соответствии с федеральной информационной адресной системой виде	Российская Федерация, 627756, Тюменская область, город Ишим, улица Карла Маркса, дом 27
5.2.	Дополнительные сведения о местоположении	-
6.	Иные сведения	-

3. Пояснения к сведениям об объекте недвижимости с кадастровым номером 72:25:0104004:890 :

1.	-

Описание местоположения зданий, сооружений, объектов незавершенного строительства на земельном участке

1. Сведения о характерных точках контура объекта недвижимости с кадастровым номером : 72:25:0104004:891 :

Система координат МСК-72, зона 3 **Зона № 3**

Обозначение характерных точек контура	Содержатся в Едином государственном реестре недвижимости			Определены в ходе выполнения комплексных кадастровых работ			Метод определения координат	Формулы, примененные для расчета средней квадратической погрешности определения координат характерных точек (Mt), м, с подставленными в такие формулы значениями и итоговые (вычисленные) значения Mt, м
	Координаты, м		Радиус, м	Координаты, м		Радиус, м		
	X	Y	R	X	Y	R		
1	2	3	4	5	6	7	8	9
н802О	-	-	-	220980.05	3514460.90	-	Метод спутниковых геодезических измерений (определений)	$Mt = \sqrt{(m_0^2 + m_1^2)}$
н803О	-	-	-	220979.46	3514476.89	-	Метод спутниковых геодезических измерений (определений)	$Mt = \sqrt{(m_0^2 + m_1^2)}$
н804О	-	-	-	220964.58	3514476.40	-	Метод спутниковых геодезических измерений (определений)	$Mt = \sqrt{(m_0^2 + m_1^2)}$
н805О	-	-	-	220965.21	3514460.31	-	Метод спутниковых геодезических измерений (определений)	$Mt = \sqrt{(m_0^2 + m_1^2)}$
н802О	-	-	-	220980.05	3514460.90	-	Метод спутниковых геодезических измерений (определений)	$Mt = \sqrt{(m_0^2 + m_1^2)}$

2. Сведения о характеристиках объекта недвижимости с кадастровым номером : 72:25:0104004:891 :

№ п/п	Наименование характеристики	Значение характеристики
1	2	3
1.	Вид объекта недвижимости	здание
2.	Ранее присвоенный государственный учетный номер (инвентарный) здания, сооружения, объекта незавершенного строительства	-
3.	Кадастровый номер земельного участка (земельных участков), в границах которого (которых) расположены здание, сооружение, объект незавершенного строительства	72:25:0104004:22
4.	Уникальный учетный номер кадастрового квартала, в границах которого расположены здание, сооружение, объект незавершенного строительства	72:25:0104004
5.	Адрес здания, сооружения, объекта незавершенного строительства	-

2. Сведения о характеристиках объекта недвижимости с кадастровым номером : 72:25:0104004:891 :

№ п/п	Наименование характеристики	Значение характеристики
1	2	3
5.1.	Сведения о местоположении здания, сооружения, объекта незавершенного строительства (при отсутствии адреса) в структурированном в соответствии с федеральной информационной адресной системой виде	Российская Федерация, 627756, Тюменская область, город Ишим, улица Карла Маркса, дом 25
5.2.	Дополнительные сведения о местоположении	-
6.	Иные сведения	-

3. Пояснения к сведениям об объекте недвижимости с кадастровым номером 72:25:0104004:891 :

1.	-

Описание местоположения зданий, сооружений, объектов незавершенного строительства на земельном участке

1. Сведения о характерных точках контура объекта недвижимости с кадастровым номером : 72:25:0104004:892 :

Система координат МСК-72, зона 3 **Зона № 3**

Обозначение характерных точек контура	Содержатся в Едином государственном реестре недвижимости			Определены в ходе выполнения комплексных кадастровых работ			Метод определения координат	Формулы, примененные для расчета средней квадратической погрешности определения координат характерных точек (Mt), м, с подставленными в такие формулы значениями и итоговые (вычисленные) значения Mt, м
	Координаты, м		Радиус, м	Координаты, м		Радиус, м		
	X	Y	R	X	Y	R		
1	2	3	4	5	6	7	8	9
н806О	-	-	-	221102.84	3514352.55	-	Метод спутниковых геодезических измерений (определений)	$Mt = \sqrt{(m_0^2 + m_1^2)}$
н807О	-	-	-	221102.30	3514363.64	-	Метод спутниковых геодезических измерений (определений)	$Mt = \sqrt{(m_0^2 + m_1^2)}$
н808О	-	-	-	221099.96	3514363.54	-	Метод спутниковых геодезических измерений (определений)	$Mt = \sqrt{(m_0^2 + m_1^2)}$
н809О	-	-	-	221099.85	3514365.60	-	Метод спутниковых геодезических измерений (определений)	$Mt = \sqrt{(m_0^2 + m_1^2)}$
н810О	-	-	-	221092.88	3514365.21	-	Метод спутниковых геодезических измерений (определений)	$Mt = \sqrt{(m_0^2 + m_1^2)}$
н811О	-	-	-	221092.97	3514363.28	-	Метод спутниковых геодезических измерений (определений)	$Mt = \sqrt{(m_0^2 + m_1^2)}$
н812О	-	-	-	221089.51	3514363.10	-	Метод спутниковых геодезических измерений (определений)	$Mt = \sqrt{(m_0^2 + m_1^2)}$
н813О	-	-	-	221090.03	3514352.02	-	Метод спутниковых геодезических измерений (определений)	$Mt = \sqrt{(m_0^2 + m_1^2)}$
н814О	-	-	-	221094.02	3514352.23	-	Метод спутниковых геодезических измерений (определений)	$Mt = \sqrt{(m_0^2 + m_1^2)}$

1. Сведения о характерных точках контура объекта недвижимости с кадастровым номером : 72:25:0104004:892 :

Система координат МСК-72, зона 3 **Зона № 3**

Обозначение характерных точек контура	Содержатся в Едином государственном реестре недвижимости			Определены в ходе выполнения комплексных кадастровых работ			Метод определения координат	Формулы, примененные для расчета средней квадратической погрешности определения координат характерных точек (Mt), м, с подставленными в такие формулы значениями и итоговые (вычисленные) значения Mt, м
	Координаты, м		Радиус, м	Координаты, м		Радиус, м		
	X	Y	R	X	Y	R		
1	2	3	4	5	6	7	8	9
н815О	-	-	-	221094.20	3514350.04	-	Метод спутниковых геодезических измерений (определений)	$Mt = \sqrt{(m_0^2 + m_1^2)}$
н816О	-	-	-	221099.06	3514350.24	-	Метод спутниковых геодезических измерений (определений)	$Mt = \sqrt{(m_0^2 + m_1^2)}$
н817О	-	-	-	221098.92	3514352.38	-	Метод спутниковых геодезических измерений (определений)	$Mt = \sqrt{(m_0^2 + m_1^2)}$
н806О	-	-	-	221102.84	3514352.55	-	Метод спутниковых геодезических измерений (определений)	$Mt = \sqrt{(m_0^2 + m_1^2)}$

2. Сведения о характеристиках объекта недвижимости с кадастровым номером : 72:25:0104004:892 :

№ п/п	Наименование характеристики	Значение характеристики
1	2	3
1.	Вид объекта недвижимости	здание
2.	Ранее присвоенный государственный учетный номер (инвентарный) здания, сооружения, объекта незавершенного строительства	-
3.	Кадастровый номер земельного участка (земельных участков), в границах которого (которых) расположены здание, сооружение, объект незавершенного строительства	72:25:0104004:1489
4.	Уникальный учетный номер кадастрового квартала, в границах которого расположены здание, сооружение, объект незавершенного строительства	72:25:0104004
5.	Адрес здания, сооружения, объекта незавершенного строительства	-
5.1.	Сведения о местоположении здания, сооружения, объекта незавершенного строительства (при отсутствии адреса) в структурированном в соответствии с федеральной информационной адресной системой виде	Российская Федерация, Тюменская область, город Ишим, улица 8-е Марта, дом 28
5.2.	Дополнительные сведения о местоположении	-
6.	Иные сведения	-

3. Пояснения к сведениям об объекте недвижимости с кадастровым номером 72:25:0104004:892 :	
1.	-

Описание местоположения зданий, сооружений, объектов незавершенного строительства на земельном участке

1. Сведения о характерных точках контура объекта недвижимости с кадастровым номером : 72:25:0104004:893 :

Система координат МСК-72, зона 3 **Зона № 3**

Обозначение характерных точек контура	Содержатся в Едином государственном реестре недвижимости			Определены в ходе выполнения комплексных кадастровых работ			Метод определения координат	Формулы, примененные для расчета средней квадратической погрешности определения координат характерных точек (Mt), м, с подставленными в такие формулы значениями и итоговые (вычисленные) значения Mt, м
	Координаты, м		Радиус, м	Координаты, м		Радиус, м		
	X	Y	R	X	Y	R		
1	2	3	4	5	6	7	8	9
н818О	-	-	-	221137.99	3514432.09	-	Метод спутниковых геодезических измерений (определений)	$Mt = \sqrt{(m_0^2 + m_1^2)}$
н819О	-	-	-	221137.98	3514431.64	-	Метод спутниковых геодезических измерений (определений)	$Mt = \sqrt{(m_0^2 + m_1^2)}$
н820О	-	-	-	221144.27	3514431.84	-	Метод спутниковых геодезических измерений (определений)	$Mt = \sqrt{(m_0^2 + m_1^2)}$
н821О	-	-	-	221144.27	3514437.88	-	Метод спутниковых геодезических измерений (определений)	$Mt = \sqrt{(m_0^2 + m_1^2)}$
н822О	-	-	-	221137.59	3514437.73	-	Метод спутниковых геодезических измерений (определений)	$Mt = \sqrt{(m_0^2 + m_1^2)}$
н823О	-	-	-	221137.52	3514442.19	-	Метод спутниковых геодезических измерений (определений)	$Mt = \sqrt{(m_0^2 + m_1^2)}$
н824О	-	-	-	221130.66	3514442.17	-	Метод спутниковых геодезических измерений (определений)	$Mt = \sqrt{(m_0^2 + m_1^2)}$
н825О	-	-	-	221130.84	3514431.96	-	Метод спутниковых геодезических измерений (определений)	$Mt = \sqrt{(m_0^2 + m_1^2)}$
н818О	-	-	-	221137.99	3514432.09	-	Метод спутниковых геодезических измерений (определений)	$Mt = \sqrt{(m_0^2 + m_1^2)}$

2. Сведения о характеристиках объекта недвижимости с кадастровым номером : 72:25:0104004:893 :

№ п/п	Наименование характеристики	Значение характеристики
1	2	3
1.	Вид объекта недвижимости	здание
2.	Ранее присвоенный государственный учетный номер (инвентарный) здания, сооружения, объекта незавершенного строительства	-
3.	Кадастровый номер земельного участка (земельных участков), в границах которого (которых) расположены здание, сооружение, объект незавершенного строительства	72:25:0104004:430
4.	Уникальный учетный номер кадастрового квартала, в границах которого расположены здание, сооружение, объект незавершенного строительства	72:25:0104004
5.	Адрес здания, сооружения, объекта незавершенного строительства	-
5.1.	Сведения о местоположении здания, сооружения, объекта незавершенного строительства (при отсутствии адреса) в структурированном в соответствии с федеральной информационной адресной системой виде	Российская Федерация, 627756, Тюменская область, город Ишим, проезд 30 лет ВЛКСМ, дом 7
5.2.	Дополнительные сведения о местоположении	-
6.	Иные сведения	-

3. Пояснения к сведениям об объекте недвижимости с кадастровым номером 72:25:0104004:893 :

1.	-

Описание местоположения зданий, сооружений, объектов незавершенного строительства на земельном участке

1. Сведения о характерных точках контура объекта недвижимости с кадастровым номером : 72:25:0104004:910 :

Система координат МСК-72, зона 3 **Зона № 3**

Обозначение характерных точек контура	Содержатся в Едином государственном реестре недвижимости			Определены в ходе выполнения комплексных кадастровых работ			Метод определения координат	Формулы, примененные для расчета средней квадратической погрешности определения координат характерных точек (Mt), м, с подставленными в такие формулы значениями и итоговые (вычисленные) значения Mt, м
	Координаты, м		Радиус, м	Координаты, м		Радиус, м		
	X	Y	R	X	Y	R		
1	2	3	4	5	6	7	8	9
н826О	-	-	-	221534.98	3514344.35	-	Метод спутниковых геодезических измерений (определений)	$Mt = \sqrt{(m_0^2 + m_1^2)}$
н827О	-	-	-	221535.03	3514348.18	-	Метод спутниковых геодезических измерений (определений)	$Mt = \sqrt{(m_0^2 + m_1^2)}$
н828О	-	-	-	221537.32	3514348.18	-	Метод спутниковых геодезических измерений (определений)	$Mt = \sqrt{(m_0^2 + m_1^2)}$
н829О	-	-	-	221537.35	3514351.49	-	Метод спутниковых геодезических измерений (определений)	$Mt = \sqrt{(m_0^2 + m_1^2)}$
н830О	-	-	-	221535.11	3514351.52	-	Метод спутниковых геодезических измерений (определений)	$Mt = \sqrt{(m_0^2 + m_1^2)}$
н831О	-	-	-	221535.16	3514354.70	-	Метод спутниковых геодезических измерений (определений)	$Mt = \sqrt{(m_0^2 + m_1^2)}$
н832О	-	-	-	221528.61	3514354.78	-	Метод спутниковых геодезических измерений (определений)	$Mt = \sqrt{(m_0^2 + m_1^2)}$
н833О	-	-	-	221528.53	3514344.40	-	Метод спутниковых геодезических измерений (определений)	$Mt = \sqrt{(m_0^2 + m_1^2)}$
н826О	-	-	-	221534.98	3514344.35	-	Метод спутниковых геодезических измерений (определений)	$Mt = \sqrt{(m_0^2 + m_1^2)}$

2. Сведения о характеристиках объекта недвижимости с кадастровым номером : 72:25:0104004:910 :

№ п/п	Наименование характеристики	Значение характеристики
1	2	3
1.	Вид объекта недвижимости	здание
2.	Ранее присвоенный государственный учетный номер (инвентарный) здания, сооружения, объекта незавершенного строительства	-
3.	Кадастровый номер земельного участка (земельных участков), в границах которого (которых) расположены здание, сооружение, объект незавершенного строительства	72:25:0104004:345
4.	Уникальный учетный номер кадастрового квартала, в границах которого расположены здание, сооружение, объект незавершенного строительства	72:25:0104004
5.	Адрес здания, сооружения, объекта незавершенного строительства	-
5.1.	Сведения о местоположении здания, сооружения, объекта незавершенного строительства (при отсутствии адреса) в структурированном в соответствии с федеральной информационной адресной системой виде	Российская Федерация, 627756, Тюменская область, город Ишим, пр-д 8-е Марта, дом 7
5.2.	Дополнительные сведения о местоположении	-
6.	Иные сведения	-

3. Пояснения к сведениям об объекте недвижимости с кадастровым номером 72:25:0104004:910 :

1.	-

Описание местоположения зданий, сооружений, объектов незавершенного строительства на земельном участке

1. Сведения о характерных точках контура объекта недвижимости с кадастровым номером : 72:25:0104004:913 :

Система координат МСК-72, зона 3 **Зона № 3**

Обозначение характерных точек контура	Содержатся в Едином государственном реестре недвижимости			Определены в ходе выполнения комплексных кадастровых работ			Метод определения координат	Формулы, примененные для расчета средней квадратической погрешности определения координат характерных точек (Mt), м, с подставленными в такие формулы значениями и итоговые (вычисленные) значения Mt, м
	Координаты, м		Радиус, м	Координаты, м		Радиус, м		
	X	Y	R	X	Y	R		
1	2	3	4	5	6	7	8	9
н834О	-	-	-	221530.63	3514540.52	-	Метод спутниковых геодезических измерений (определений)	$Mt = \sqrt{(m_0^2 + m_1^2)}$
н835О	-	-	-	221529.56	3514550.37	-	Метод спутниковых геодезических измерений (определений)	$Mt = \sqrt{(m_0^2 + m_1^2)}$
н836О	-	-	-	221521.03	3514549.66	-	Метод спутниковых геодезических измерений (определений)	$Mt = \sqrt{(m_0^2 + m_1^2)}$
н837О	-	-	-	221521.95	3514541.74	-	Метод спутниковых геодезических измерений (определений)	$Mt = \sqrt{(m_0^2 + m_1^2)}$
н838О	-	-	-	221525.27	3514541.89	-	Метод спутниковых геодезических измерений (определений)	$Mt = \sqrt{(m_0^2 + m_1^2)}$
н839О	-	-	-	221525.42	3514540.00	-	Метод спутниковых геодезических измерений (определений)	$Mt = \sqrt{(m_0^2 + m_1^2)}$
н834О	-	-	-	221530.63	3514540.52	-	Метод спутниковых геодезических измерений (определений)	$Mt = \sqrt{(m_0^2 + m_1^2)}$

2. Сведения о характеристиках объекта недвижимости с кадастровым номером : 72:25:0104004:913 :

№ п/п	Наименование характеристики	Значение характеристики
1	2	3
1.	Вид объекта недвижимости	здание

2. Сведения о характеристиках объекта недвижимости с кадастровым номером : 72:25:0104004:913 :

№ п/п	Наименование характеристики	Значение характеристики
1	2	3
2.	Ранее присвоенный государственный учетный номер (инвентарный) здания, сооружения, объекта незавершенного строительства	-
3.	Кадастровый номер земельного участка (земельных участков), в границах которого (которых) расположены здание, сооружение, объект незавершенного строительства	72:25:0104004:338
4.	Уникальный учетный номер кадастрового квартала, в границах которого расположены здание, сооружение, объект незавершенного строительства	72:25:0104004
5.	Адрес здания, сооружения, объекта незавершенного строительства	-
5.1.	Сведения о местоположении здания, сооружения, объекта незавершенного строительства (при отсутствии адреса) в структурированном в соответствии с федеральной информационной адресной системой виде	Российская Федерация, 627756, Тюменская область, город Ишим, пр-д 8-е Марта, дом 25
5.2.	Дополнительные сведения о местоположении	-
6.	Иные сведения	-

3. Пояснения к сведениям об объекте недвижимости с кадастровым номером 72:25:0104004:913 :

1.	-

Описание местоположения зданий, сооружений, объектов незавершенного строительства на земельном участке

1. Сведения о характерных точках контура объекта недвижимости с кадастровым номером : 72:25:0104004:914 :

Система координат МСК-72, зона 3 **Зона № 3**

Обозначение характерных точек контура	Содержатся в Едином государственном реестре недвижимости			Определены в ходе выполнения комплексных кадастровых работ			Метод определения координат	Формулы, примененные для расчета средней квадратической погрешности определения координат характерных точек (Mt), м, с подставленными в такие формулы значениями и итоговые (вычисленные) значения Mt, м
	Координаты, м		Радиус, м	Координаты, м		Радиус, м		
	X	Y	R	X	Y	R		
1	2	3	4	5	6	7	8	9
н840О	-	-	-	221511.38	3514507.62	-	Метод спутниковых геодезических измерений (определений)	$Mt = \sqrt{(m_0^2 + m_1^2)}$
н841О	-	-	-	221511.42	3514513.97	-	Метод спутниковых геодезических измерений (определений)	$Mt = \sqrt{(m_0^2 + m_1^2)}$
н842О	-	-	-	221501.98	3514514.16	-	Метод спутниковых геодезических измерений (определений)	$Mt = \sqrt{(m_0^2 + m_1^2)}$
н843О	-	-	-	221501.97	3514507.82	-	Метод спутниковых геодезических измерений (определений)	$Mt = \sqrt{(m_0^2 + m_1^2)}$
н844О	-	-	-	221511.89	3514507.57	-	Метод спутниковых геодезических измерений (определений)	$Mt = \sqrt{(m_0^2 + m_1^2)}$

2. Сведения о характеристиках объекта недвижимости с кадастровым номером : 72:25:0104004:914 :

№ п/п	Наименование характеристики	Значение характеристики
1	2	3
1.	Вид объекта недвижимости	здание
2.	Ранее присвоенный государственный учетный номер (инвентарный) здания, сооружения, объекта незавершенного строительства	-
3.	Кадастровый номер земельного участка (земельных участков), в границах которого (которых) расположены здание, сооружение, объект незавершенного строительства	72:25:0104004:357
4.	Уникальный учетный номер кадастрового квартала, в границах которого расположены здание, сооружение, объект незавершенного строительства	72:25:0104004
5.	Адрес здания, сооружения, объекта незавершенного строительства	-

2. Сведения о характеристиках объекта недвижимости с кадастровым номером : 72:25:0104004:914 :

№ п/п	Наименование характеристики	Значение характеристики
1	2	3
5.1.	Сведения о местоположении здания, сооружения, объекта незавершенного строительства (при отсутствии адреса) в структурированном в соответствии с федеральной информационной адресной системой виде	Российская Федерация, 627756, Тюменская область, город Ишим, пр-д 8-е Марта, дом 28
5.2.	Дополнительные сведения о местоположении	-
6.	Иные сведения	-

3. Пояснения к сведениям об объекте недвижимости с кадастровым номером 72:25:0104004:914 :

1.	-

Описание местоположения зданий, сооружений, объектов незавершенного строительства на земельном участке

1. Сведения о характерных точках контура объекта недвижимости с кадастровым номером : 72:25:0104004:915 :

Система координат МСК-72, зона 3 **Зона № 3**

Обозначение характерных точек контура	Содержатся в Едином государственном реестре недвижимости			Определены в ходе выполнения комплексных кадастровых работ			Метод определения координат	Формулы, примененные для расчета средней квадратической погрешности определения координат характерных точек (Mt), м, с подставленными в такие формулы значениями и итоговые (вычисленные) значения Mt, м
	Координаты, м		Радиус, м	Координаты, м		Радиус, м		
	X	Y	R	X	Y	R		
1	2	3	4	5	6	7	8	9
н845О	-	-	-	221050.55	3514363.60	-	Метод спутниковых геодезических измерений (определений)	$Mt = \sqrt{(m_0^2 + m_1^2)}$
н846О	-	-	-	221049.73	3514397.41	-	Метод спутниковых геодезических измерений (определений)	$Mt = \sqrt{(m_0^2 + m_1^2)}$
н847О	-	-	-	221040.05	3514397.45	-	Метод спутниковых геодезических измерений (определений)	$Mt = \sqrt{(m_0^2 + m_1^2)}$
н848О	-	-	-	221040.37	3514384.29	-	Метод спутниковых геодезических измерений (определений)	$Mt = \sqrt{(m_0^2 + m_1^2)}$
н849О	-	-	-	221042.52	3514384.31	-	Метод спутниковых геодезических измерений (определений)	$Mt = \sqrt{(m_0^2 + m_1^2)}$
н850О	-	-	-	221042.66	3514378.65	-	Метод спутниковых геодезических измерений (определений)	$Mt = \sqrt{(m_0^2 + m_1^2)}$
н851О	-	-	-	221016.84	3514378.52	-	Метод спутниковых геодезических измерений (определений)	$Mt = \sqrt{(m_0^2 + m_1^2)}$
н852О	-	-	-	221017.00	3514363.47	-	Метод спутниковых геодезических измерений (определений)	$Mt = \sqrt{(m_0^2 + m_1^2)}$
н853О	-	-	-	221025.84	3514363.47	-	Метод спутниковых геодезических измерений (определений)	$Mt = \sqrt{(m_0^2 + m_1^2)}$

1. Сведения о характерных точках контура объекта недвижимости с кадастровым номером : 72:25:0104004:915 :

Система координат МСК-72, зона 3 **Зона № 3**

Обозначение характерных точек контура	Содержатся в Едином государственном реестре недвижимости			Определены в ходе выполнения комплексных кадастровых работ			Метод определения координат	Формулы, примененные для расчета средней квадратической погрешности определения координат характерных точек (Mt), м, с подставленными в такие формулы значениями и итоговые (вычисленные) значения Mt, м
	Координаты, м		Радиус, м	Координаты, м		Радиус, м		
	X	Y	R	X	Y	R		
1	2	3	4	5	6	7	8	9
н854О	-	-	-	221025.86	3514361.44	-	Метод спутниковых геодезических измерений (определений)	$Mt = \sqrt{(m_0^2 + m_1^2)}$
н855О	-	-	-	221041.36	3514361.52	-	Метод спутниковых геодезических измерений (определений)	$Mt = \sqrt{(m_0^2 + m_1^2)}$
н856О	-	-	-	221041.36	3514363.56	-	Метод спутниковых геодезических измерений (определений)	$Mt = \sqrt{(m_0^2 + m_1^2)}$
н845О	-	-	-	221050.55	3514363.60	-	Метод спутниковых геодезических измерений (определений)	$Mt = \sqrt{(m_0^2 + m_1^2)}$

2. Сведения о характеристиках объекта недвижимости с кадастровым номером : 72:25:0104004:915 :

№ п/п	Наименование характеристики	Значение характеристики
1	2	3
1.	Вид объекта недвижимости	здание
2.	Ранее присвоенный государственный учетный номер (инвентарный) здания, сооружения, объекта незавершенного строительства	-
3.	Кадастровый номер земельного участка (земельных участков), в границах которого (которых) расположены здание, сооружение, объект незавершенного строительства	72:25:0104004:2
4.	Уникальный учетный номер кадастрового квартала, в границах которого расположены здание, сооружение, объект незавершенного строительства	72:25:0104004
5.	Адрес здания, сооружения, объекта незавершенного строительства	-
5.1.	Сведения о местоположении здания, сооружения, объекта незавершенного строительства (при отсутствии адреса) в структурированном в соответствии с федеральной информационной адресной системой виде	Российская Федерация, Тюменская область, город Ишим, улица 8-е Марта, дом 26
5.2.	Дополнительные сведения о местоположении	-
6.	Иные сведения	-

3. Пояснения к сведениям об объекте недвижимости с кадастровым номером 72:25:0104004:915 :	
1.	-

Описание местоположения зданий, сооружений, объектов незавершенного строительства на земельном участке

1. Сведения о характерных точках контура объекта недвижимости с кадастровым номером : 72:25:0104004:916 :

Система координат МСК-72, зона 3 **Зона № 3**

Обозначение характерных точек контура	Содержатся в Едином государственном реестре недвижимости			Определены в ходе выполнения комплексных кадастровых работ			Метод определения координат	Формулы, примененные для расчета средней квадратической погрешности определения координат характерных точек (Mt), м, с подставленными в такие формулы значениями и итоговые (вычисленные) значения Mt, м
	Координаты, м		Радиус, м	Координаты, м		Радиус, м		
	X	Y	R	X	Y	R		
1	2	3	4	5	6	7	8	9
н857О	-	-	-	221050.06	3514399.09	-	Метод спутниковых геодезических измерений (определений)	$Mt = \sqrt{(m_0^2 + m_1^2)}$
н858О	-	-	-	221049.60	3514412.30	-	Метод спутниковых геодезических измерений (определений)	$Mt = \sqrt{(m_0^2 + m_1^2)}$
н859О	-	-	-	221036.91	3514412.06	-	Метод спутниковых геодезических измерений (определений)	$Mt = \sqrt{(m_0^2 + m_1^2)}$
н860О	-	-	-	221036.86	3514414.99	-	Метод спутниковых геодезических измерений (определений)	$Mt = \sqrt{(m_0^2 + m_1^2)}$
н861О	-	-	-	221033.39	3514414.93	-	Метод спутниковых геодезических измерений (определений)	$Mt = \sqrt{(m_0^2 + m_1^2)}$
н862О	-	-	-	221033.45	3514412.00	-	Метод спутниковых геодезических измерений (определений)	$Mt = \sqrt{(m_0^2 + m_1^2)}$
н863О	-	-	-	221015.06	3514411.66	-	Метод спутниковых геодезических измерений (определений)	$Mt = \sqrt{(m_0^2 + m_1^2)}$
н864О	-	-	-	221015.16	3514407.26	-	Метод спутниковых геодезических измерений (определений)	$Mt = \sqrt{(m_0^2 + m_1^2)}$
н865О	-	-	-	221011.50	3514407.19	-	Метод спутниковых геодезических измерений (определений)	$Mt = \sqrt{(m_0^2 + m_1^2)}$

1. Сведения о характерных точках контура объекта недвижимости с кадастровым номером : 72:25:0104004:916 :

Система координат МСК-72, зона 3 **Зона № 3**

Обозначение характерных точек контура	Содержатся в Едином государственном реестре недвижимости			Определены в ходе выполнения комплексных кадастровых работ			Метод определения координат	Формулы, примененные для расчета средней квадратической погрешности определения координат характерных точек (Mt), м, с подставленными в такие формулы значениями и итоговые (вычисленные) значения Mt, м
	Координаты, м		Радиус, м	Координаты, м		Радиус, м		
	X	Y	R	X	Y	R		
1	2	3	4	5	6	7	8	9
н866О	-	-	-	221011.55	3514402.80	-	Метод спутниковых геодезических измерений (определений)	$Mt = \sqrt{(m_0^2 + m_1^2)}$
н867О	-	-	-	221015.26	3514402.77	-	Метод спутниковых геодезических измерений (определений)	$Mt = \sqrt{(m_0^2 + m_1^2)}$
н868О	-	-	-	221015.36	3514398.56	-	Метод спутниковых геодезических измерений (определений)	$Mt = \sqrt{(m_0^2 + m_1^2)}$
н857О	-	-	-	221050.06	3514399.09	-	Метод спутниковых геодезических измерений (определений)	$Mt = \sqrt{(m_0^2 + m_1^2)}$

2. Сведения о характеристиках объекта недвижимости с кадастровым номером : 72:25:0104004:916 :

№ п/п	Наименование характеристики	Значение характеристики
1	2	3
1.	Вид объекта недвижимости	здание
2.	Ранее присвоенный государственный учетный номер (инвентарный) здания, сооружения, объекта незавершенного строительства	-
3.	Кадастровый номер земельного участка (земельных участков), в границах которого (которых) расположены здание, сооружение, объект незавершенного строительства	72:25:0104004:2
4.	Уникальный учетный номер кадастрового квартала, в границах которого расположены здание, сооружение, объект незавершенного строительства	72:25:0104004
5.	Адрес здания, сооружения, объекта незавершенного строительства	-
5.1.	Сведения о местоположении здания, сооружения, объекта незавершенного строительства (при отсутствии адреса) в структурированном в соответствии с федеральной информационной адресной системой виде	Российская Федерация, 627756, Тюменская область, город Ишим, улица 8-е Марта, дом 26, корпус 1
5.2.	Дополнительные сведения о местоположении	-
6.	Иные сведения	-

3. Пояснения к сведениям об объекте недвижимости с кадастровым номером 72:25:0104004:916 :	
1.	-

Описание местоположения зданий, сооружений, объектов незавершенного строительства на земельном участке

1. Сведения о характерных точках контура объекта недвижимости с кадастровым номером : 72:25:0104004:1024 :

Система координат МСК-72, зона 3 **Зона № 3**

Обозначение характерных точек контура	Содержатся в Едином государственном реестре недвижимости			Определены в ходе выполнения комплексных кадастровых работ			Метод определения координат	Формулы, примененные для расчета средней квадратической погрешности определения координат характерных точек (Mt), м, с подставленными в такие формулы значениями и итоговые (вычисленные) значения Mt, м
	Координаты, м		Радиус, м	Координаты, м		Радиус, м		
	X	Y	R	X	Y	R		
1	2	3	4	5	6	7	8	9
н869О	-	-	-	221081.23	3514585.31	-	Метод спутниковых геодезических измерений (определений)	$Mt = \sqrt{(m_0^2 + m_1^2)}$
н302О	-	-	-	221081.35	3514580.71	-	Метод спутниковых геодезических измерений (определений)	$Mt = \sqrt{(m_0^2 + m_1^2)}$
н301О	-	-	-	221090.96	3514581.04	-	Метод спутниковых геодезических измерений (определений)	$Mt = \sqrt{(m_0^2 + m_1^2)}$
н300О	-	-	-	221091.15	3514576.70	-	Метод спутниковых геодезических измерений (определений)	$Mt = \sqrt{(m_0^2 + m_1^2)}$
н870О	-	-	-	221094.12	3514576.82	-	Метод спутниковых геодезических измерений (определений)	$Mt = \sqrt{(m_0^2 + m_1^2)}$
н871О	-	-	-	221093.97	3514580.80	-	Метод спутниковых геодезических измерений (определений)	$Mt = \sqrt{(m_0^2 + m_1^2)}$
н872О	-	-	-	221096.44	3514580.95	-	Метод спутниковых геодезических измерений (определений)	$Mt = \sqrt{(m_0^2 + m_1^2)}$
н873О	-	-	-	221096.31	3514584.06	-	Метод спутниковых геодезических измерений (определений)	$Mt = \sqrt{(m_0^2 + m_1^2)}$
н874О	-	-	-	221093.44	3514583.95	-	Метод спутниковых геодезических измерений (определений)	$Mt = \sqrt{(m_0^2 + m_1^2)}$

1. Сведения о характерных точках контура объекта недвижимости с кадастровым номером : 72:25:0104004:1024 :

Система координат МСК-72, зона 3 **Зона № 3**

Обозначение характерных точек контура	Содержатся в Едином государственном реестре недвижимости			Определены в ходе выполнения комплексных кадастровых работ			Метод определения координат	Формулы, примененные для расчета средней квадратической погрешности определения координат характерных точек (Mt), м, с подставленными в такие формулы значениями и итоговые (вычисленные) значения Mt, м
	Координаты, м		Радиус, м	Координаты, м		Радиус, м		
	X	Y	R	X	Y	R		
1	2	3	4	5	6	7	8	9
н875О	-	-	-	221093.34	3514585.90	-	Метод спутниковых геодезических измерений (определений)	$Mt = \sqrt{(m_0^2 + m_1^2)}$
н869О	-	-	-	221081.23	3514585.31	-	Метод спутниковых геодезических измерений (определений)	$Mt = \sqrt{(m_0^2 + m_1^2)}$

2. Сведения о характеристиках объекта недвижимости с кадастровым номером : 72:25:0104004:1024 :

№ п/п	Наименование характеристики	Значение характеристики
1	2	3
1.	Вид объекта недвижимости	здание
2.	Ранее присвоенный государственный учетный номер (инвентарный) здания, сооружения, объекта незавершенного строительства	-
3.	Кадастровый номер земельного участка (земельных участков), в границах которого (которых) расположены здание, сооружение, объект незавершенного строительства	72:25:0104004:443
4.	Уникальный учетный номер кадастрового квартала, в границах которого расположены здание, сооружение, объект незавершенного строительства	72:25:0104004
5.	Адрес здания, сооружения, объекта незавершенного строительства	-
5.1.	Сведения о местоположении здания, сооружения, объекта незавершенного строительства (при отсутствии адреса) в структурированном в соответствии с федеральной информационной адресной системой виде	Российская Федерация, Тюменская область, город Ишим, улица Артиллерийская, дом 29
5.2.	Дополнительные сведения о местоположении	-
6.	Иные сведения	-

3. Пояснения к сведениям об объекте недвижимости с кадастровым номером 72:25:0104004:1024 :

1.	-

Описание местоположения зданий, сооружений, объектов незавершенного строительства на земельном участке

1. Сведения о характерных точках контура объекта недвижимости с кадастровым номером : 72:25:0104004:1026 :

Система координат МСК-72, зона 3 **Зона № 3**

Обозначение характерных точек контура	Содержатся в Едином государственном реестре недвижимости			Определены в ходе выполнения комплексных кадастровых работ			Метод определения координат	Формулы, примененные для расчета средней квадратической погрешности определения координат характерных точек (Mt), м, с подставленными в такие формулы значениями и итоговые (вычисленные) значения Mt, м
	Координаты, м		Радиус, м	Координаты, м		Радиус, м		
	X	Y	R	X	Y	R		
1	2	3	4	5	6	7	8	9
н876О	-	-	-	221606.46	3514389.24	-	Метод спутниковых геодезических измерений (определений)	$Mt = \sqrt{(m_0^2 + m_1^2)}$
н877О	-	-	-	221606.17	3514396.79	-	Метод спутниковых геодезических измерений (определений)	$Mt = \sqrt{(m_0^2 + m_1^2)}$
н878О	-	-	-	221598.44	3514396.53	-	Метод спутниковых геодезических измерений (определений)	$Mt = \sqrt{(m_0^2 + m_1^2)}$
н879О	-	-	-	221598.74	3514388.83	-	Метод спутниковых геодезических измерений (определений)	$Mt = \sqrt{(m_0^2 + m_1^2)}$
н876О	-	-	-	221606.46	3514389.24	-	Метод спутниковых геодезических измерений (определений)	$Mt = \sqrt{(m_0^2 + m_1^2)}$

2. Сведения о характеристиках объекта недвижимости с кадастровым номером : 72:25:0104004:1026 :

№ п/п	Наименование характеристики	Значение характеристики
1	2	3
1.	Вид объекта недвижимости	здание
2.	Ранее присвоенный государственный учетный номер (инвентарный) здания, сооружения, объекта незавершенного строительства	-
3.	Кадастровый номер земельного участка (земельных участков), в границах которого (которых) расположены здание, сооружение, объект незавершенного строительства	72:25:0104004:30
4.	Уникальный учетный номер кадастрового квартала, в границах которого расположены здание, сооружение, объект незавершенного строительства	72:25:0104004
5.	Адрес здания, сооружения, объекта незавершенного строительства	-

2. Сведения о характеристиках объекта недвижимости с кадастровым номером : 72:25:0104004:1026 :

№ п/п	Наименование характеристики	Значение характеристики
1	2	3
5.1.	Сведения о местоположении здания, сооружения, объекта незавершенного строительства (при отсутствии адреса) в структурированном в соответствии с федеральной информационной адресной системой виде	Российская Федерация, Тюменская область, город Ишим, улица Интернациональная, дом 77
5.2.	Дополнительные сведения о местоположении	-
6.	Иные сведения	-

3. Пояснения к сведениям об объекте недвижимости с кадастровым номером 72:25:0104004:1026 :

1.	-

Описание местоположения зданий, сооружений, объектов незавершенного строительства на земельном участке

1. Сведения о характерных точках контура объекта недвижимости с кадастровым номером : 72:25:0104004:1027 :

Система координат МСК-72, зона 3 **Зона № 3**

Обозначение характерных точек контура	Содержатся в Едином государственном реестре недвижимости			Определены в ходе выполнения комплексных кадастровых работ			Метод определения координат	Формулы, примененные для расчета средней квадратической погрешности определения координат характерных точек (Mt), м, с подставленными в такие формулы значениями и итоговые (вычисленные) значения Mt, м
	Координаты, м		Радиус, м	Координаты, м		Радиус, м		
	X	Y	R	X	Y	R		
1	2	3	4	5	6	7	8	9
н880О	-	-	-	221561.91	3514272.15	-	Метод спутниковых геодезических измерений (определений)	$Mt = \sqrt{(m_0^2 + m_1^2)}$
н881О	-	-	-	221563.48	3514284.28	-	Метод спутниковых геодезических измерений (определений)	$Mt = \sqrt{(m_0^2 + m_1^2)}$
н882О	-	-	-	221548.33	3514286.19	-	Метод спутниковых геодезических измерений (определений)	$Mt = \sqrt{(m_0^2 + m_1^2)}$
н883О	-	-	-	221546.75	3514274.07	-	Метод спутниковых геодезических измерений (определений)	$Mt = \sqrt{(m_0^2 + m_1^2)}$
н880О	-	-	-	221561.91	3514272.15	-	Метод спутниковых геодезических измерений (определений)	$Mt = \sqrt{(m_0^2 + m_1^2)}$

2. Сведения о характеристиках объекта недвижимости с кадастровым номером : 72:25:0104004:1027 :

№ п/п	Наименование характеристики	Значение характеристики
1	2	3
1.	Вид объекта недвижимости	здание
2.	Ранее присвоенный государственный учетный номер (инвентарный) здания, сооружения, объекта незавершенного строительства	-
3.	Кадастровый номер земельного участка (земельных участков), в границах которого (которых) расположены здание, сооружение, объект незавершенного строительства	72:25:0104004:325
4.	Уникальный учетный номер кадастрового квартала, в границах которого расположены здание, сооружение, объект незавершенного строительства	72:25:0104004
5.	Адрес здания, сооружения, объекта незавершенного строительства	-

2. Сведения о характеристиках объекта недвижимости с кадастровым номером : 72:25:0104004:1027 :

№ п/п	Наименование характеристики	Значение характеристики
1	2	3
5.1.	Сведения о местоположении здания, сооружения, объекта незавершенного строительства (при отсутствии адреса) в структурированном в соответствии с федеральной информационной адресной системой виде	Российская Федерация, Тюменская область, город Ишим, улица Интернациональная, дом 62
5.2.	Дополнительные сведения о местоположении	-
6.	Иные сведения	-

3. Пояснения к сведениям об объекте недвижимости с кадастровым номером 72:25:0104004:1027 :

1.	-

Описание местоположения зданий, сооружений, объектов незавершенного строительства на земельном участке

1. Сведения о характерных точках контура объекта недвижимости с кадастровым номером : 72:25:0104004:1029 :

Система координат МСК-72, зона 3 **Зона № 3**

Обозначение характерных точек контура	Содержатся в Едином государственном реестре недвижимости			Определены в ходе выполнения комплексных кадастровых работ			Метод определения координат	Формулы, примененные для расчета средней квадратической погрешности определения координат характерных точек (Mt), м, с подставленными в такие формулы значениями и итоговые (вычисленные) значения Mt, м
	Координаты, м		Радиус, м	Координаты, м		Радиус, м		
	X	Y	R	X	Y	R		
1	2	3	4	5	6	7	8	9
н884О	-	-	-	221563.06	3514339.50	-	Метод спутниковых геодезических измерений (определений)	$Mt = \sqrt{(m_0^2 + m_1^2)}$
н885О	-	-	-	221562.77	3514348.02	-	Метод спутниковых геодезических измерений (определений)	$Mt = \sqrt{(m_0^2 + m_1^2)}$
н886О	-	-	-	221555.67	3514347.75	-	Метод спутниковых геодезических измерений (определений)	$Mt = \sqrt{(m_0^2 + m_1^2)}$
н887О	-	-	-	221555.96	3514339.17	-	Метод спутниковых геодезических измерений (определений)	$Mt = \sqrt{(m_0^2 + m_1^2)}$
н884О	-	-	-	221563.06	3514339.50	-	Метод спутниковых геодезических измерений (определений)	$Mt = \sqrt{(m_0^2 + m_1^2)}$

2. Сведения о характеристиках объекта недвижимости с кадастровым номером : 72:25:0104004:1029 :

№ п/п	Наименование характеристики	Значение характеристики
1	2	3
1.	Вид объекта недвижимости	здание
2.	Ранее присвоенный государственный учетный номер (инвентарный) здания, сооружения, объекта незавершенного строительства	-
3.	Кадастровый номер земельного участка (земельных участков), в границах которого (которых) расположены здание, сооружение, объект незавершенного строительства	72:25:0104004:326
4.	Уникальный учетный номер кадастрового квартала, в границах которого расположены здание, сооружение, объект незавершенного строительства	72:25:0104004
5.	Адрес здания, сооружения, объекта незавершенного строительства	-

2. Сведения о характеристиках объекта недвижимости с кадастровым номером : 72:25:0104004:1029 :

№ п/п	Наименование характеристики	Значение характеристики
1	2	3
5.1.	Сведения о местоположении здания, сооружения, объекта незавершенного строительства (при отсутствии адреса) в структурированном в соответствии с федеральной информационной адресной системой виде	Российская Федерация, 627756, Тюменская область, город Ишим, улица Интернациональная, дом 68
5.2.	Дополнительные сведения о местоположении	-
6.	Иные сведения	-

3. Пояснения к сведениям об объекте недвижимости с кадастровым номером 72:25:0104004:1029 :

1.	-

Описание местоположения зданий, сооружений, объектов незавершенного строительства на земельном участке

1. Сведения о характерных точках контура объекта недвижимости с кадастровым номером : 72:25:0104004:1031 :

Система координат МСК-72, зона 3 **Зона № 3**

Обозначение характерных точек контура	Содержатся в Едином государственном реестре недвижимости			Определены в ходе выполнения комплексных кадастровых работ			Метод определения координат	Формулы, примененные для расчета средней квадратической погрешности определения координат характерных точек (Mt), м, с подставленными в такие формулы значениями и итоговые (вычисленные) значения Mt, м
	Координаты, м		Радиус, м	Координаты, м		Радиус, м		
	X	Y	R	X	Y	R		
1	2	3	4	5	6	7	8	9
н888О	-	-	-	221600.94	3514409.35	-	Метод спутниковых геодезических измерений (определений)	$Mt = \sqrt{(m_0^2 + m_1^2)}$
н889О	-	-	-	221600.81	3514413.26	-	Метод спутниковых геодезических измерений (определений)	$Mt = \sqrt{(m_0^2 + m_1^2)}$
н890О	-	-	-	221606.52	3514413.49	-	Метод спутниковых геодезических измерений (определений)	$Mt = \sqrt{(m_0^2 + m_1^2)}$
н891О	-	-	-	221606.34	3514416.64	-	Метод спутниковых геодезических измерений (определений)	$Mt = \sqrt{(m_0^2 + m_1^2)}$
н892О	-	-	-	221597.41	3514416.15	-	Метод спутниковых геодезических измерений (определений)	$Mt = \sqrt{(m_0^2 + m_1^2)}$
н893О	-	-	-	221597.73	3514409.25	-	Метод спутниковых геодезических измерений (определений)	$Mt = \sqrt{(m_0^2 + m_1^2)}$
н888О	-	-	-	221600.94	3514409.35	-	Метод спутниковых геодезических измерений (определений)	$Mt = \sqrt{(m_0^2 + m_1^2)}$

2. Сведения о характеристиках объекта недвижимости с кадастровым номером : 72:25:0104004:1031 :

№ п/п	Наименование характеристики	Значение характеристики
1	2	3
1.	Вид объекта недвижимости	здание

2. Сведения о характеристиках объекта недвижимости с кадастровым номером : 72:25:0104004:1031 :

№ п/п	Наименование характеристики	Значение характеристики
1	2	3
2.	Ранее присвоенный государственный учетный номер (инвентарный) здания, сооружения, объекта незавершенного строительства	-
3.	Кадастровый номер земельного участка (земельных участков), в границах которого (которых) расположены здание, сооружение, объект незавершенного строительства	72:25:0104004:319
4.	Уникальный учетный номер кадастрового квартала, в границах которого расположены здание, сооружение, объект незавершенного строительства	72:25:0104004
5.	Адрес здания, сооружения, объекта незавершенного строительства	-
5.1.	Сведения о местоположении здания, сооружения, объекта незавершенного строительства (при отсутствии адреса) в структурированном в соответствии с федеральной информационной адресной системой виде	Российская Федерация, Тюменская область, город Ишим, улица Интернациональная, дом 79
5.2.	Дополнительные сведения о местоположении	-
6.	Иные сведения	-

3. Пояснения к сведениям об объекте недвижимости с кадастровым номером 72:25:0104004:1031 :

1.	-

Описание местоположения зданий, сооружений, объектов незавершенного строительства на земельном участке

1. Сведения о характерных точках контура объекта недвижимости с кадастровым номером : 72:25:0104004:1034 :

Система координат МСК-72, зона 3 **Зона № 3**

Обозначение характерных точек контура	Содержатся в Едином государственном реестре недвижимости			Определены в ходе выполнения комплексных кадастровых работ			Метод определения координат	Формулы, примененные для расчета средней квадратической погрешности определения координат характерных точек (Mt), м, с подставленными в такие формулы значениями и итоговые (вычисленные) значения Mt, м
	Координаты, м		Радиус, м	Координаты, м		Радиус, м		
	X	Y	R	X	Y	R		
1	2	3	4	5	6	7	8	9
н894О	-	-	-	221554.25	3514522.26	-	Метод спутниковых геодезических измерений (определений)	$Mt = \sqrt{(m_0^2 + m_1^2)}$
н895О	-	-	-	221554.17	3514525.34	-	Метод спутниковых геодезических измерений (определений)	$Mt = \sqrt{(m_0^2 + m_1^2)}$
н896О	-	-	-	221555.48	3514525.41	-	Метод спутниковых геодезических измерений (определений)	$Mt = \sqrt{(m_0^2 + m_1^2)}$
н897О	-	-	-	221555.32	3514535.29	-	Метод спутниковых геодезических измерений (определений)	$Mt = \sqrt{(m_0^2 + m_1^2)}$
н898О	-	-	-	221544.48	3514535.09	-	Метод спутниковых геодезических измерений (определений)	$Mt = \sqrt{(m_0^2 + m_1^2)}$
н899О	-	-	-	221544.72	3514527.56	-	Метод спутниковых геодезических измерений (определений)	$Mt = \sqrt{(m_0^2 + m_1^2)}$
н900О	-	-	-	221544.99	3514527.56	-	Метод спутниковых геодезических измерений (определений)	$Mt = \sqrt{(m_0^2 + m_1^2)}$
н901О	-	-	-	221545.02	3514522.03	-	Метод спутниковых геодезических измерений (определений)	$Mt = \sqrt{(m_0^2 + m_1^2)}$
н894О	-	-	-	221554.25	3514522.26	-	Метод спутниковых геодезических измерений (определений)	$Mt = \sqrt{(m_0^2 + m_1^2)}$

2. Сведения о характеристиках объекта недвижимости с кадастровым номером : 72:25:0104004:1034 :

№ п/п	Наименование характеристики	Значение характеристики
1	2	3
1.	Вид объекта недвижимости	здание
2.	Ранее присвоенный государственный учетный номер (инвентарный) здания, сооружения, объекта незавершенного строительства	-
3.	Кадастровый номер земельного участка (земельных участков), в границах которого (которых) расположены здание, сооружение, объект незавершенного строительства	72:25:0104004:87
4.	Уникальный учетный номер кадастрового квартала, в границах которого расположены здание, сооружение, объект незавершенного строительства	72:25:0104004
5.	Адрес здания, сооружения, объекта незавершенного строительства	-
5.1.	Сведения о местоположении здания, сооружения, объекта незавершенного строительства (при отсутствии адреса) в структурированном в соответствии с федеральной информационной адресной системой виде	Российская Федерация, 627756, Тюменская область, город Ишим, улица Интернациональная, дом 88
5.2.	Дополнительные сведения о местоположении	-
6.	Иные сведения	-

3. Пояснения к сведениям об объекте недвижимости с кадастровым номером 72:25:0104004:1034 :

1.	-

Описание местоположения зданий, сооружений, объектов незавершенного строительства на земельном участке

1. Сведения о характерных точках контура объекта недвижимости с кадастровым номером : 72:25:0104004:1035 :

Система координат МСК-72, зона 3 **Зона № 3**

Обозначение характерных точек контура	Содержатся в Едином государственном реестре недвижимости			Определены в ходе выполнения комплексных кадастровых работ			Метод определения координат	Формулы, примененные для расчета средней квадратической погрешности определения координат характерных точек (Mt), м, с подставленными в такие формулы значениями и итоговые (вычисленные) значения Mt, м
	Координаты, м		Радиус, м	Координаты, м		Радиус, м		
	X	Y	R	X	Y	R		
1	2	3	4	5	6	7	8	9
н902О	-	-	-	221633.14	3514475.22	-	Метод спутниковых геодезических измерений (определений)	$Mt = \sqrt{(m_0^2 + m_1^2)}$
н903О	-	-	-	221633.38	3514484.78	-	Метод спутниковых геодезических измерений (определений)	$Mt = \sqrt{(m_0^2 + m_1^2)}$
н904О	-	-	-	221624.37	3514484.98	-	Метод спутниковых геодезических измерений (определений)	$Mt = \sqrt{(m_0^2 + m_1^2)}$
н905О	-	-	-	221624.24	3514479.28	-	Метод спутниковых геодезических измерений (определений)	$Mt = \sqrt{(m_0^2 + m_1^2)}$
н906О	-	-	-	221620.48	3514479.32	-	Метод спутниковых геодезических измерений (определений)	$Mt = \sqrt{(m_0^2 + m_1^2)}$
н907О	-	-	-	221620.48	3514475.47	-	Метод спутниковых геодезических измерений (определений)	$Mt = \sqrt{(m_0^2 + m_1^2)}$
н902О	-	-	-	221633.14	3514475.22	-	Метод спутниковых геодезических измерений (определений)	$Mt = \sqrt{(m_0^2 + m_1^2)}$

2. Сведения о характеристиках объекта недвижимости с кадастровым номером : 72:25:0104004:1035 :

№ п/п	Наименование характеристики	Значение характеристики
1	2	3
1.	Вид объекта недвижимости	здание

2. Сведения о характеристиках объекта недвижимости
с кадастровым номером : 72:25:0104004:1035 :

№ п/п	Наименование характеристики	Значение характеристики
1	2	3
2.	Ранее присвоенный государственный учетный номер (инвентарный) здания, сооружения, объекта незавершенного строительства	-
3.	Кадастровый номер земельного участка (земельных участков), в границах которого (которых) расположены здание, сооружение, объект незавершенного строительства	72:25:0104004:309
4.	Уникальный учетный номер кадастрового квартала, в границах которого расположены здание, сооружение, объект незавершенного строительства	72:25:0104004
5.	Адрес здания, сооружения, объекта незавершенного строительства	-
5.1.	Сведения о местоположении здания, сооружения, объекта незавершенного строительства (при отсутствии адреса) в структурированном в соответствии с федеральной информационной адресной системой виде	Российская Федерация, 627756, Тюменская область, город Ишим, проезд Северный, дом 21
5.2.	Дополнительные сведения о местоположении	-
6.	Иные сведения	-

3. Пояснения к сведениям об объекте недвижимости с кадастровым номером 72:25:0104004:1035 :

1.	-

Описание местоположения зданий, сооружений, объектов незавершенного строительства на земельном участке

1. Сведения о характерных точках контура объекта недвижимости с кадастровым номером : 72:25:0104004:1036 :

Система координат МСК-72, зона 3 **Зона № 3**

Обозначение характерных точек контура	Содержатся в Едином государственном реестре недвижимости			Определены в ходе выполнения комплексных кадастровых работ			Метод определения координат	Формулы, примененные для расчета средней квадратической погрешности определения координат характерных точек (Mt), м, с подставленными в такие формулы значениями и итоговые (вычисленные) значения Mt, м
	Координаты, м		Радиус, м	Координаты, м		Радиус, м		
	X	Y	R	X	Y	R		
1	2	3	4	5	6	7	8	9
н908О	-	-	-	221631.34	3514392.28	-	Метод спутниковых геодезических измерений (определений)	$Mt = \sqrt{(m_0^2 + m_1^2)}$
н909О	-	-	-	221631.39	3514401.71	-	Метод спутниковых геодезических измерений (определений)	$Mt = \sqrt{(m_0^2 + m_1^2)}$
н910О	-	-	-	221620.35	3514401.96	-	Метод спутниковых геодезических измерений (определений)	$Mt = \sqrt{(m_0^2 + m_1^2)}$
н911О	-	-	-	221620.30	3514394.85	-	Метод спутниковых геодезических измерений (определений)	$Mt = \sqrt{(m_0^2 + m_1^2)}$
н912О	-	-	-	221626.50	3514394.70	-	Метод спутниковых геодезических измерений (определений)	$Mt = \sqrt{(m_0^2 + m_1^2)}$
н913О	-	-	-	221626.50	3514392.38	-	Метод спутниковых геодезических измерений (определений)	$Mt = \sqrt{(m_0^2 + m_1^2)}$
н908О	-	-	-	221631.34	3514392.28	-	Метод спутниковых геодезических измерений (определений)	$Mt = \sqrt{(m_0^2 + m_1^2)}$

2. Сведения о характеристиках объекта недвижимости с кадастровым номером : 72:25:0104004:1036 :

№ п/п	Наименование характеристики	Значение характеристики
1	2	3
1.	Вид объекта недвижимости	здание

2. Сведения о характеристиках объекта недвижимости
с кадастровым номером : 72:25:0104004:1036 :

№ п/п	Наименование характеристики	Значение характеристики
1	2	3
2.	Ранее присвоенный государственный учетный номер (инвентарный) здания, сооружения, объекта незавершенного строительства	-
3.	Кадастровый номер земельного участка (земельных участков), в границах которого (которых) расположены здание, сооружение, объект незавершенного строительства	72:25:0104004:307
4.	Уникальный учетный номер кадастрового квартала, в границах которого расположены здание, сооружение, объект незавершенного строительства	72:25:0104004
5.	Адрес здания, сооружения, объекта незавершенного строительства	-
5.1.	Сведения о местоположении здания, сооружения, объекта незавершенного строительства (при отсутствии адреса) в структурированном в соответствии с федеральной информационной адресной системой виде	Российская Федерация, Тюменская область, город Ишим, Тюменская область, г. Ишим, пр. 1-й Северный, д. 13
5.2.	Дополнительные сведения о местоположении	-
6.	Иные сведения	-

3. Пояснения к сведениям об объекте недвижимости с кадастровым номером 72:25:0104004:1036 :

1.	-

Описание местоположения зданий, сооружений, объектов незавершенного строительства на земельном участке

1. Сведения о характерных точках контура объекта недвижимости с кадастровым номером : 72:25:0104004:1037 :

Система координат CS 7203 **Зона № 0**

Обозначение характерных точек контура	Содержатся в Едином государственном реестре недвижимости			Определены в ходе выполнения комплексных кадастровых работ			Метод определения координат	Формулы, примененные для расчета средней квадратической погрешности определения координат характерных точек (Mt), м, с подставленными в такие формулы значениями и итоговые (вычисленные) значения Mt, м
	Координаты, м		Радиус, м	Координаты, м		Радиус, м		
	X	Y	R	X	Y	R		
1	2	3	4	5	6	7	8	9
н914О	-	-	-	221641.57	3514313.80	-	Геодезический метод	$Mt = \sqrt{(m_0^2 + m_1^2)}$
н915О	-	-	-	221650.14	3514313.34	-	Геодезический метод	$Mt = \sqrt{(m_0^2 + m_1^2)}$
н916О	-	-	-	221650.24	3514314.45	-	Геодезический метод	$Mt = \sqrt{(m_0^2 + m_1^2)}$
н917О	-	-	-	221653.73	3514314.30	-	Геодезический метод	$Mt = \sqrt{(m_0^2 + m_1^2)}$
н918О	-	-	-	221653.98	3514320.70	-	Геодезический метод	$Mt = \sqrt{(m_0^2 + m_1^2)}$
н919О	-	-	-	221641.96	3514321.24	-	Геодезический метод	$Mt = \sqrt{(m_0^2 + m_1^2)}$
н914О	-	-	-	221641.57	3514313.80	-	Геодезический метод	$Mt = \sqrt{(m_0^2 + m_1^2)}$

2. Сведения о характеристиках объекта недвижимости с кадастровым номером : 72:25:0104004:1037 :

№ п/п	Наименование характеристики	Значение характеристики
1	2	3
1.	Вид объекта недвижимости	здание
2.	Ранее присвоенный государственный учетный номер (инвентарный) здания, сооружения, объекта незавершенного строительства	-
3.	Кадастровый номер земельного участка (земельных участков), в границах которого (которых) расположены здание, сооружение, объект незавершенного строительства	72:25:0104004:73
4.	Уникальный учетный номер кадастрового квартала, в границах которого расположены здание, сооружение, объект незавершенного строительства	72:25:0104004
5.	Адрес здания, сооружения, объекта незавершенного строительства	-
5.1.	Сведения о местоположении здания, сооружения, объекта незавершенного строительства (при отсутствии адреса) в структурированном в соответствии с федеральной информационной адресной системой виде	Российская Федерация, Тюменская область, город Ишим, пер Северный 1-й, д.6
5.2.	Дополнительные сведения о местоположении	-
6.	Иные сведения	-

3. Пояснения к сведениям об объекте недвижимости с кадастровым номером 72:25:0104004:1037 :	
1.	-

Описание местоположения зданий, сооружений, объектов незавершенного строительства на земельном участке

1. Сведения о характерных точках контура объекта недвижимости с кадастровым номером : 72:25:0104004:1039 :

Система координат МСК-72, зона 3 **Зона № 3**

Обозначение характерных точек контура	Содержатся в Едином государственном реестре недвижимости			Определены в ходе выполнения комплексных кадастровых работ			Метод определения координат	Формулы, примененные для расчета средней квадратической погрешности определения координат характерных точек (Mt), м, с подставленными в такие формулы значениями и итоговые (вычисленные) значения Mt, м
	Координаты, м		Радиус, м	Координаты, м		Радиус, м		
	X	Y	R	X	Y	R		
1	2	3	4	5	6	7	8	9
н920О	-	-	-	221618.66	3514525.80	-	Метод спутниковых геодезических измерений (определений)	$Mt = \sqrt{(m_0^2 + m_1^2)}$
н921О	-	-	-	221618.43	3514535.01	-	Метод спутниковых геодезических измерений (определений)	$Mt = \sqrt{(m_0^2 + m_1^2)}$
н922О	-	-	-	221613.99	3514534.90	-	Метод спутниковых геодезических измерений (определений)	$Mt = \sqrt{(m_0^2 + m_1^2)}$
н923О	-	-	-	221614.28	3514525.74	-	Метод спутниковых геодезических измерений (определений)	$Mt = \sqrt{(m_0^2 + m_1^2)}$
н920О	-	-	-	221618.66	3514525.80	-	Метод спутниковых геодезических измерений (определений)	$Mt = \sqrt{(m_0^2 + m_1^2)}$

2. Сведения о характеристиках объекта недвижимости с кадастровым номером : 72:25:0104004:1039 :

№ п/п	Наименование характеристики	Значение характеристики
1	2	3
1.	Вид объекта недвижимости	здание
2.	Ранее присвоенный государственный учетный номер (инвентарный) здания, сооружения, объекта незавершенного строительства	-
3.	Кадастровый номер земельного участка (земельных участков), в границах которого (которых) расположены здание, сооружение, объект незавершенного строительства	72:25:0104004:311
4.	Уникальный учетный номер кадастрового квартала, в границах которого расположены здание, сооружение, объект незавершенного строительства	72:25:0104004
5.	Адрес здания, сооружения, объекта незавершенного строительства	-

2. Сведения о характеристиках объекта недвижимости с кадастровым номером : 72:25:0104004:1039 :

№ п/п	Наименование характеристики	Значение характеристики
1	2	3
5.1.	Сведения о местоположении здания, сооружения, объекта незавершенного строительства (при отсутствии адреса) в структурированном в соответствии с федеральной информационной адресной системой виде	Российская Федерация, Тюменская область, город Ишим, Тюменская область, г. Ишим, пер. Северный 1-й, д. 27
5.2.	Дополнительные сведения о местоположении	-
6.	Иные сведения	-

3. Пояснения к сведениям об объекте недвижимости с кадастровым номером 72:25:0104004:1039 :

1.	-

Описание местоположения зданий, сооружений, объектов незавершенного строительства на земельном участке

1. Сведения о характерных точках контура объекта недвижимости с кадастровым номером : 72:25:0104004:1040 :

Система координат МСК-72, зона 3 **Зона № 3**

Обозначение характерных точек контура	Содержатся в Едином государственном реестре недвижимости			Определены в ходе выполнения комплексных кадастровых работ			Метод определения координат	Формулы, примененные для расчета средней квадратической погрешности определения координат характерных точек (Mt), м, с подставленными в такие формулы значениями и итоговые (вычисленные) значения Mt, м
	Координаты, м		Радиус, м	Координаты, м		Радиус, м		
	X	Y	R	X	Y	R		
1	2	3	4	5	6	7	8	9
н924О	-	-	-	221647.01	3514535.31	-	Метод спутниковых геодезических измерений (определений)	$Mt = \sqrt{(m_0^2 + m_1^2)}$
н925О	-	-	-	221657.90	3514535.52	-	Метод спутниковых геодезических измерений (определений)	$Mt = \sqrt{(m_0^2 + m_1^2)}$
н926О	-	-	-	221657.86	3514541.05	-	Метод спутниковых геодезических измерений (определений)	$Mt = \sqrt{(m_0^2 + m_1^2)}$
н927О	-	-	-	221659.58	3514541.15	-	Метод спутниковых геодезических измерений (определений)	$Mt = \sqrt{(m_0^2 + m_1^2)}$
н928О	-	-	-	221659.53	3514546.44	-	Метод спутниковых геодезических измерений (определений)	$Mt = \sqrt{(m_0^2 + m_1^2)}$
н929О	-	-	-	221652.03	3514546.39	-	Метод спутниковых геодезических измерений (определений)	$Mt = \sqrt{(m_0^2 + m_1^2)}$
н930О	-	-	-	221652.03	3514544.01	-	Метод спутниковых геодезических измерений (определений)	$Mt = \sqrt{(m_0^2 + m_1^2)}$
н931О	-	-	-	221646.80	3514543.82	-	Метод спутниковых геодезических измерений (определений)	$Mt = \sqrt{(m_0^2 + m_1^2)}$
н924О	-	-	-	221647.01	3514535.31	-	Метод спутниковых геодезических измерений (определений)	$Mt = \sqrt{(m_0^2 + m_1^2)}$

2. Сведения о характеристиках объекта недвижимости с кадастровым номером : 72:25:0104004:1040 :

№ п/п	Наименование характеристики	Значение характеристики
1	2	3
1.	Вид объекта недвижимости	здание
2.	Ранее присвоенный государственный учетный номер (инвентарный) здания, сооружения, объекта незавершенного строительства	-
3.	Кадастровый номер земельного участка (земельных участков), в границах которого (которых) расположены здание, сооружение, объект незавершенного строительства	72:25:0104004:296
4.	Уникальный учетный номер кадастрового квартала, в границах которого расположены здание, сооружение, объект незавершенного строительства	72:25:0104004
5.	Адрес здания, сооружения, объекта незавершенного строительства	-
5.1.	Сведения о местоположении здания, сооружения, объекта незавершенного строительства (при отсутствии адреса) в структурированном в соответствии с федеральной информационной адресной системой виде	Российская Федерация, 627756, Тюменская область, город Ишим, проезд Северный, дом 28, город Ишим, проезд Северный, дом 28
5.2.	Дополнительные сведения о местоположении	-
6.	Иные сведения	-

3. Пояснения к сведениям об объекте недвижимости с кадастровым номером 72:25:0104004:1040 :

1.	-

Описание местоположения зданий, сооружений, объектов незавершенного строительства на земельном участке

1. Сведения о характерных точках контура объекта недвижимости с кадастровым номером : 72:25:0104004:1041 :

Система координат МСК-72, зона 3 **Зона № 3**

Обозначение характерных точек контура	Содержатся в Едином государственном реестре недвижимости			Определены в ходе выполнения комплексных кадастровых работ			Метод определения координат	Формулы, примененные для расчета средней квадратической погрешности определения координат характерных точек (Mt), м, с подставленными в такие формулы значениями и итоговые (вычисленные) значения Mt, м
	Координаты, м		Радиус, м	Координаты, м		Радиус, м		
	X	Y	R	X	Y	R		
1	2	3	4	5	6	7	8	9
н932О	-	-	-	221644.67	3514424.25	-	-	-
н933О	-	-	-	221644.02	3514416.33	-	-	-
н934О	-	-	-	221651.63	3514415.80	-	-	-
н935О	-	-	-	221651.73	3514417.43	-	-	-
н936О	-	-	-	221653.88	3514417.33	-	-	-
н937О	-	-	-	221654.25	3514423.53	-	-	-
н932О	-	-	-	221644.67	3514424.25	-	-	-

2. Сведения о характеристиках объекта недвижимости с кадастровым номером : 72:25:0104004:1041 :

№ п/п	Наименование характеристики	Значение характеристики
1	2	3
1.	Вид объекта недвижимости	здание
2.	Ранее присвоенный государственный учетный номер (инвентарный) здания, сооружения, объекта незавершенного строительства	-
3.	Кадастровый номер земельного участка (земельных участков), в границах которого (которых) расположены здание, сооружение, объект незавершенного строительства	72:25:0104004:300
4.	Уникальный учетный номер кадастрового квартала, в границах которого расположены здание, сооружение, объект незавершенного строительства	72:25:0104004
5.	Адрес здания, сооружения, объекта незавершенного строительства	-
5.1.	Сведения о местоположении здания, сооружения, объекта незавершенного строительства (при отсутствии адреса) в структурированном в соответствии с федеральной информационной адресной системой виде	Российская Федерация, 627756, Тюменская область, город Ишим, проезд Северный, дом 16
5.2.	Дополнительные сведения о местоположении	-
6.	Иные сведения	-

3. Пояснения к сведениям об объекте недвижимости с кадастровым номером 72:25:0104004:1041 :

1.	-

Описание местоположения зданий, сооружений, объектов незавершенного строительства на земельном участке

1. Сведения о характерных точках контура объекта недвижимости с кадастровым номером : 72:25:0104004:1044 :

Система координат МСК-72, зона 3 **Зона № 3**

Обозначение характерных точек контура	Содержатся в Едином государственном реестре недвижимости			Определены в ходе выполнения комплексных кадастровых работ			Метод определения координат	Формулы, примененные для расчета средней квадратической погрешности определения координат характерных точек (Mt), м, с подставленными в такие формулы значениями и итоговые (вычисленные) значения Mt, м
	Координаты, м		Радиус, м	Координаты, м		Радиус, м		
	X	Y	R	X	Y	R		
1	2	3	4	5	6	7	8	9
н938О	-	-	-	221170.79	3514473.70	-	Метод спутниковых геодезических измерений (определений)	$Mt = \sqrt{(m_0^2 + m_1^2)}$
н939О	-	-	-	221170.14	3514484.25	-	Метод спутниковых геодезических измерений (определений)	$Mt = \sqrt{(m_0^2 + m_1^2)}$
н940О	-	-	-	221166.64	3514484.05	-	Метод спутниковых геодезических измерений (определений)	$Mt = \sqrt{(m_0^2 + m_1^2)}$
н941О	-	-	-	221166.61	3514483.88	-	Метод спутниковых геодезических измерений (определений)	$Mt = \sqrt{(m_0^2 + m_1^2)}$
н942О	-	-	-	221162.63	3514483.64	-	Метод спутниковых геодезических измерений (определений)	$Mt = \sqrt{(m_0^2 + m_1^2)}$
н943О	-	-	-	221163.25	3514473.18	-	Метод спутниковых геодезических измерений (определений)	$Mt = \sqrt{(m_0^2 + m_1^2)}$
н938О	-	-	-	221170.79	3514473.70	-	Метод спутниковых геодезических измерений (определений)	$Mt = \sqrt{(m_0^2 + m_1^2)}$

2. Сведения о характеристиках объекта недвижимости с кадастровым номером : 72:25:0104004:1044 :

№ п/п	Наименование характеристики	Значение характеристики
1	2	3
1.	Вид объекта недвижимости	здание

2. Сведения о характеристиках объекта недвижимости с кадастровым номером : 72:25:0104004:1044 :

№ п/п	Наименование характеристики	Значение характеристики
1	2	3
2.	Ранее присвоенный государственный учетный номер (инвентарный) здания, сооружения, объекта незавершенного строительства	-
3.	Кадастровый номер земельного участка (земельных участков), в границах которого (которых) расположены здание, сооружение, объект незавершенного строительства	72:25:0104004:96
4.	Уникальный учетный номер кадастрового квартала, в границах которого расположены здание, сооружение, объект незавершенного строительства	72:25:0104004
5.	Адрес здания, сооружения, объекта незавершенного строительства	-
5.1.	Сведения о местоположении здания, сооружения, объекта незавершенного строительства (при отсутствии адреса) в структурированном в соответствии с федеральной информационной адресной системой виде	Российская Федерация, 627756, Тюменская область, город Ишим, улица Малая Садовая, дом 90
5.2.	Дополнительные сведения о местоположении	-
6.	Иные сведения	-

3. Пояснения к сведениям об объекте недвижимости с кадастровым номером 72:25:0104004:1044 :

1.	-

Описание местоположения зданий, сооружений, объектов незавершенного строительства на земельном участке

1. Сведения о характерных точках контура объекта недвижимости с кадастровым номером : 72:25:0104004:1045 :

Система координат МСК-72, зона 3 **Зона № 3**

Обозначение характерных точек контура	Содержатся в Едином государственном реестре недвижимости			Определены в ходе выполнения комплексных кадастровых работ			Метод определения координат	Формулы, примененные для расчета средней квадратической погрешности определения координат характерных точек (Mt), м, с подставленными в такие формулы значениями и итоговые (вычисленные) значения Mt, м
	Координаты, м		Радиус, м	Координаты, м		Радиус, м		
	X	Y	R	X	Y	R		
1	2	3	4	5	6	7	8	9
н944О	-	-	-	221214.06	3514354.85	-	Метод спутниковых геодезических измерений (определений)	$Mt = \sqrt{(m_0^2 + m_1^2)}$
н945О	-	-	-	221214.33	3514341.45	-	Метод спутниковых геодезических измерений (определений)	$Mt = \sqrt{(m_0^2 + m_1^2)}$
н946О	-	-	-	221221.01	3514341.58	-	Метод спутниковых геодезических измерений (определений)	$Mt = \sqrt{(m_0^2 + m_1^2)}$
н947О	-	-	-	221221.01	3514343.44	-	Метод спутниковых геодезических измерений (определений)	$Mt = \sqrt{(m_0^2 + m_1^2)}$
н948О	-	-	-	221224.76	3514343.44	-	Метод спутниковых геодезических измерений (определений)	$Mt = \sqrt{(m_0^2 + m_1^2)}$
н949О	-	-	-	221224.62	3514353.22	-	Метод спутниковых геодезических измерений (определений)	$Mt = \sqrt{(m_0^2 + m_1^2)}$
н950О	-	-	-	221220.94	3514353.18	-	Метод спутниковых геодезических измерений (определений)	$Mt = \sqrt{(m_0^2 + m_1^2)}$
н951О	-	-	-	221220.90	3514354.97	-	Метод спутниковых геодезических измерений (определений)	$Mt = \sqrt{(m_0^2 + m_1^2)}$
н944О	-	-	-	221214.06	3514354.85	-	Метод спутниковых геодезических измерений (определений)	$Mt = \sqrt{(m_0^2 + m_1^2)}$

2. Сведения о характеристиках объекта недвижимости с кадастровым номером : 72:25:0104004:1045 :

№ п/п	Наименование характеристики	Значение характеристики
1	2	3
1.	Вид объекта недвижимости	здание
2.	Ранее присвоенный государственный учетный номер (инвентарный) здания, сооружения, объекта незавершенного строительства	-
3.	Кадастровый номер земельного участка (земельных участков), в границах которого (которых) расположены здание, сооружение, объект незавершенного строительства	72:25:0104004:7
4.	Уникальный учетный номер кадастрового квартала, в границах которого расположены здание, сооружение, объект незавершенного строительства	72:25:0104004
5.	Адрес здания, сооружения, объекта незавершенного строительства	-
5.1.	Сведения о местоположении здания, сооружения, объекта незавершенного строительства (при отсутствии адреса) в структурированном в соответствии с федеральной информационной адресной системой виде	Российская Федерация, 627756, Тюменская область, город Ишим, улица Малая Садовая, дом 125
5.2.	Дополнительные сведения о местоположении	-
6.	Иные сведения	-

3. Пояснения к сведениям об объекте недвижимости с кадастровым номером 72:25:0104004:1045 :

1.	-

Описание местоположения зданий, сооружений, объектов незавершенного строительства на земельном участке

1. Сведения о характерных точках контура объекта недвижимости с кадастровым номером : 72:25:0104004:1046 :

Система координат МСК-72, зона 3 **Зона № 3**

Обозначение характерных точек контура	Содержатся в Едином государственном реестре недвижимости			Определены в ходе выполнения комплексных кадастровых работ			Метод определения координат	Формулы, примененные для расчета средней квадратической погрешности определения координат характерных точек (Mt), м, с подставленными в такие формулы значениями и итоговые (вычисленные) значения Mt, м
	Координаты, м		Радиус, м	Координаты, м		Радиус, м		
	X	Y	R	X	Y	R		
1	2	3	4	5	6	7	8	9
н952О	-	-	-	221348.94	3514447.22	-	Метод спутниковых геодезических измерений (определений)	$Mt = \sqrt{(m_0^2 + m_1^2)}$
н953О	-	-	-	221356.09	3514447.56	-	Метод спутниковых геодезических измерений (определений)	$Mt = \sqrt{(m_0^2 + m_1^2)}$
н954О	-	-	-	221355.75	3514456.15	-	Метод спутниковых геодезических измерений (определений)	$Mt = \sqrt{(m_0^2 + m_1^2)}$
н955О	-	-	-	221348.62	3514455.90	-	Метод спутниковых геодезических измерений (определений)	$Mt = \sqrt{(m_0^2 + m_1^2)}$
н952О	-	-	-	221348.94	3514447.22	-	Метод спутниковых геодезических измерений (определений)	$Mt = \sqrt{(m_0^2 + m_1^2)}$

2. Сведения о характеристиках объекта недвижимости с кадастровым номером : 72:25:0104004:1046 :

№ п/п	Наименование характеристики	Значение характеристики
1	2	3
1.	Вид объекта недвижимости	здание
2.	Ранее присвоенный государственный учетный номер (инвентарный) здания, сооружения, объекта незавершенного строительства	-
3.	Кадастровый номер земельного участка (земельных участков), в границах которого (которых) расположены здание, сооружение, объект незавершенного строительства	72:25:0104004:396
4.	Уникальный учетный номер кадастрового квартала, в границах которого расположены здание, сооружение, объект незавершенного строительства	72:25:0104004
5.	Адрес здания, сооружения, объекта незавершенного строительства	-

2. Сведения о характеристиках объекта недвижимости с кадастровым номером : 72:25:0104004:1046 :

№ п/п	Наименование характеристики	Значение характеристики
1	2	3
5.1.	Сведения о местоположении здания, сооружения, объекта незавершенного строительства (при отсутствии адреса) в структурированном в соответствии с федеральной информационной адресной системой виде	Российская Федерация, 627756, Тюменская область, город Ишим, улица Большая Садовая, дом 143
5.2.	Дополнительные сведения о местоположении	-
6.	Иные сведения	-

3. Пояснения к сведениям об объекте недвижимости с кадастровым номером 72:25:0104004:1046 :

1.	-

Описание местоположения зданий, сооружений, объектов незавершенного строительства на земельном участке

1. Сведения о характерных точках контура объекта недвижимости с кадастровым номером : 72:25:0104004:1058 :

Система координат МСК-72, зона 3 **Зона № 3**

Обозначение характерных точек контура	Содержатся в Едином государственном реестре недвижимости			Определены в ходе выполнения комплексных кадастровых работ			Метод определения координат	Формулы, примененные для расчета средней квадратической погрешности определения координат характерных точек (Mt), м, с подставленными в такие формулы значениями и итоговые (вычисленные) значения Mt, м
	Координаты, м		Радиус, м	Координаты, м		Радиус, м		
	X	Y	R	X	Y	R		
1	2	3	4	5	6	7	8	9
н956О	-	-	-	221445.66	3514312.21	-	Метод спутниковых геодезических измерений (определений)	$Mt = \sqrt{(m_0^2 + m_1^2)}$
н957О	-	-	-	221446.33	3514318.60	-	Метод спутниковых геодезических измерений (определений)	$Mt = \sqrt{(m_0^2 + m_1^2)}$
н958О	-	-	-	221443.07	3514318.99	-	Метод спутниковых геодезических измерений (определений)	$Mt = \sqrt{(m_0^2 + m_1^2)}$
н959О	-	-	-	221443.26	3514321.06	-	Метод спутниковых геодезических измерений (определений)	$Mt = \sqrt{(m_0^2 + m_1^2)}$
н960О	-	-	-	221435.70	3514321.97	-	Метод спутниковых геодезических измерений (определений)	$Mt = \sqrt{(m_0^2 + m_1^2)}$
н961О	-	-	-	221434.89	3514313.56	-	Метод спутниковых геодезических измерений (определений)	$Mt = \sqrt{(m_0^2 + m_1^2)}$
н956О	-	-	-	221445.66	3514312.21	-	Метод спутниковых геодезических измерений (определений)	$Mt = \sqrt{(m_0^2 + m_1^2)}$

2. Сведения о характеристиках объекта недвижимости с кадастровым номером : 72:25:0104004:1058 :

№ п/п	Наименование характеристики	Значение характеристики
1	2	3
1.	Вид объекта недвижимости	здание

2. Сведения о характеристиках объекта недвижимости с кадастровым номером : 72:25:0104004:1058 :

№ п/п	Наименование характеристики	Значение характеристики
1	2	3
2.	Ранее присвоенный государственный учетный номер (инвентарный) здания, сооружения, объекта незавершенного строительства	-
3.	Кадастровый номер земельного участка (земельных участков), в границах которого (которых) расположены здание, сооружение, объект незавершенного строительства	72:25:0104004:370
4.	Уникальный учетный номер кадастрового квартала, в границах которого расположены здание, сооружение, объект незавершенного строительства	72:25:0104004
5.	Адрес здания, сооружения, объекта незавершенного строительства	-
5.1.	Сведения о местоположении здания, сооружения, объекта незавершенного строительства (при отсутствии адреса) в структурированном в соответствии с федеральной информационной адресной системой виде	Российская Федерация, 627756, Тюменская область, город Ишим, улица Карасульская, дом 112
5.2.	Дополнительные сведения о местоположении	-
6.	Иные сведения	-

3. Пояснения к сведениям об объекте недвижимости с кадастровым номером 72:25:0104004:1058 :

1.	-

Описание местоположения зданий, сооружений, объектов незавершенного строительства на земельном участке

1. Сведения о характерных точках контура объекта недвижимости с кадастровым номером : 72:25:0104004:1060 :

Система координат МСК-72, зона 3 **Зона № 3**

Обозначение характерных точек контура	Содержатся в Едином государственном реестре недвижимости			Определены в ходе выполнения комплексных кадастровых работ			Метод определения координат	Формулы, примененные для расчета средней квадратической погрешности определения координат характерных точек (Mt), м, с подставленными в такие формулы значениями и итоговые (вычисленные) значения Mt, м
	Координаты, м		Радиус, м	Координаты, м		Радиус, м		
	X	Y	R	X	Y	R		
1	2	3	4	5	6	7	8	9
н962О	-	-	-	221483.25	3514417.03	-	Метод спутниковых геодезических измерений (определений)	$Mt = \sqrt{(m_0^2 + m_1^2)}$
н963О	-	-	-	221483.01	3514428.34	-	Метод спутниковых геодезических измерений (определений)	$Mt = \sqrt{(m_0^2 + m_1^2)}$
н964О	-	-	-	221472.99	3514428.16	-	Метод спутниковых геодезических измерений (определений)	$Mt = \sqrt{(m_0^2 + m_1^2)}$
н965О	-	-	-	221473.24	3514418.71	-	Метод спутниковых геодезических измерений (определений)	$Mt = \sqrt{(m_0^2 + m_1^2)}$
н966О	-	-	-	221478.46	3514418.79	-	Метод спутниковых геодезических измерений (определений)	$Mt = \sqrt{(m_0^2 + m_1^2)}$
н967О	-	-	-	221478.49	3514416.92	-	Метод спутниковых геодезических измерений (определений)	$Mt = \sqrt{(m_0^2 + m_1^2)}$
н962О	-	-	-	221483.25	3514417.03	-	Метод спутниковых геодезических измерений (определений)	$Mt = \sqrt{(m_0^2 + m_1^2)}$

2. Сведения о характеристиках объекта недвижимости с кадастровым номером : 72:25:0104004:1060 :

№ п/п	Наименование характеристики	Значение характеристики
1	2	3
1.	Вид объекта недвижимости	здание

2. Сведения о характеристиках объекта недвижимости
с кадастровым номером : 72:25:0104004:1060 :

№ п/п	Наименование характеристики	Значение характеристики
1	2	3
2.	Ранее присвоенный государственный учетный номер (инвентарный) здания, сооружения, объекта незавершенного строительства	-
3.	Кадастровый номер земельного участка (земельных участков), в границах которого (которых) расположены здание, сооружение, объект незавершенного строительства	72:25:0104004:517
4.	Уникальный учетный номер кадастрового квартала, в границах которого расположены здание, сооружение, объект незавершенного строительства	72:25:0104004
5.	Адрес здания, сооружения, объекта незавершенного строительства	-
5.1.	Сведения о местоположении здания, сооружения, объекта незавершенного строительства (при отсутствии адреса) в структурированном в соответствии с федеральной информационной адресной системой виде	Российская Федерация, 627756, Тюменская область, город Ишим, улица Карасульская, дом 139
5.2.	Дополнительные сведения о местоположении	-
6.	Иные сведения	-

3. Пояснения к сведениям об объекте недвижимости с кадастровым номером 72:25:0104004:1060 :

1.	-

Описание местоположения зданий, сооружений, объектов незавершенного строительства на земельном участке

1. Сведения о характерных точках контура объекта недвижимости с кадастровым номером : 72:25:0104004:1061 :

Система координат МСК-72, зона 3 **Зона № 3**

Обозначение характерных точек контура	Содержатся в Едином государственном реестре недвижимости			Определены в ходе выполнения комплексных кадастровых работ			Метод определения координат	Формулы, примененные для расчета средней квадратической погрешности определения координат характерных точек (Mt), м, с подставленными в такие формулы значениями и итоговые (вычисленные) значения Mt, м
	Координаты, м		Радиус, м	Координаты, м		Радиус, м		
	X	Y	R	X	Y	R		
1	2	3	4	5	6	7	8	9
н968О	-	-	-	221439.99	3514558.64	-	Метод спутниковых геодезических измерений (определений)	$Mt = \sqrt{(m_0^2 + m_1^2)}$
н969О	-	-	-	221439.67	3514566.25	-	Метод спутниковых геодезических измерений (определений)	$Mt = \sqrt{(m_0^2 + m_1^2)}$
н970О	-	-	-	221426.57	3514565.75	-	Метод спутниковых геодезических измерений (определений)	$Mt = \sqrt{(m_0^2 + m_1^2)}$
н971О	-	-	-	221426.92	3514557.90	-	Метод спутниковых геодезических измерений (определений)	$Mt = \sqrt{(m_0^2 + m_1^2)}$
н972О	-	-	-	221426.12	3514557.90	-	Метод спутниковых геодезических измерений (определений)	$Mt = \sqrt{(m_0^2 + m_1^2)}$
н973О	-	-	-	221426.27	3514555.70	-	Метод спутниковых геодезических измерений (определений)	$Mt = \sqrt{(m_0^2 + m_1^2)}$
н974О	-	-	-	221431.92	3514555.95	-	Метод спутниковых геодезических измерений (определений)	$Mt = \sqrt{(m_0^2 + m_1^2)}$
н975О	-	-	-	221431.82	3514558.30	-	Метод спутниковых геодезических измерений (определений)	$Mt = \sqrt{(m_0^2 + m_1^2)}$
н968О	-	-	-	221439.99	3514558.64	-	Метод спутниковых геодезических измерений (определений)	$Mt = \sqrt{(m_0^2 + m_1^2)}$

2. Сведения о характеристиках объекта недвижимости с кадастровым номером : 72:25:0104004:1061 :

№ п/п	Наименование характеристики	Значение характеристики
1	2	3
1.	Вид объекта недвижимости	здание
2.	Ранее присвоенный государственный учетный номер (инвентарный) здания, сооружения, объекта незавершенного строительства	-
3.	Кадастровый номер земельного участка (земельных участков), в границах которого (которых) расположены здание, сооружение, объект незавершенного строительства	72:25:0104004:381
4.	Уникальный учетный номер кадастрового квартала, в границах которого расположены здание, сооружение, объект незавершенного строительства	72:25:0104004
5.	Адрес здания, сооружения, объекта незавершенного строительства	-
5.1.	Сведения о местоположении здания, сооружения, объекта незавершенного строительства (при отсутствии адреса) в структурированном в соответствии с федеральной информационной адресной системой виде	Российская Федерация, 627756, Тюменская область, город Ишим, улица Карасульская, дом 136
5.2.	Дополнительные сведения о местоположении	-
6.	Иные сведения	-

3. Пояснения к сведениям об объекте недвижимости с кадастровым номером 72:25:0104004:1061 :

1.	-

Описание местоположения зданий, сооружений, объектов незавершенного строительства на земельном участке

1. Сведения о характерных точках контура объекта недвижимости с кадастровым номером : 72:25:0104004:1062 :

Система координат МСК-72, зона 3 **Зона № 3**

Обозначение характерных точек контура	Содержатся в Едином государственном реестре недвижимости			Определены в ходе выполнения комплексных кадастровых работ			Метод определения координат	Формулы, примененные для расчета средней квадратической погрешности определения координат характерных точек (Mt), м, с подставленными в такие формулы значениями и итоговые (вычисленные) значения Mt, м
	Координаты, м		Радиус, м	Координаты, м		Радиус, м		
	X	Y	R	X	Y	R		
1	2	3	4	5	6	7	8	9
н976О	-	-	-	221484.62	3514509.42	-	Метод спутниковых геодезических измерений (определений)	$Mt = \sqrt{(m_0^2 + m_1^2)}$
н977О	-	-	-	221484.34	3514521.27	-	Метод спутниковых геодезических измерений (определений)	$Mt = \sqrt{(m_0^2 + m_1^2)}$
н978О	-	-	-	221472.98	3514520.99	-	Метод спутниковых геодезических измерений (определений)	$Mt = \sqrt{(m_0^2 + m_1^2)}$
н979О	-	-	-	221473.16	3514514.93	-	Метод спутниковых геодезических измерений (определений)	$Mt = \sqrt{(m_0^2 + m_1^2)}$
н980О	-	-	-	221470.78	3514514.88	-	Метод спутниковых геодезических измерений (определений)	$Mt = \sqrt{(m_0^2 + m_1^2)}$
н981О	-	-	-	221470.92	3514509.06	-	Метод спутниковых геодезических измерений (определений)	$Mt = \sqrt{(m_0^2 + m_1^2)}$
н976О	-	-	-	221484.62	3514509.42	-	Метод спутниковых геодезических измерений (определений)	$Mt = \sqrt{(m_0^2 + m_1^2)}$

2. Сведения о характеристиках объекта недвижимости с кадастровым номером : 72:25:0104004:1062 :

№ п/п	Наименование характеристики	Значение характеристики
1	2	3
1.	Вид объекта недвижимости	здание

2. Сведения о характеристиках объекта недвижимости с кадастровым номером : 72:25:0104004:1062 :

№ п/п	Наименование характеристики	Значение характеристики
1	2	3
2.	Ранее присвоенный государственный учетный номер (инвентарный) здания, сооружения, объекта незавершенного строительства	-
3.	Кадастровый номер земельного участка (земельных участков), в границах которого (которых) расположены здание, сооружение, объект незавершенного строительства	72:25:0104004:77
4.	Уникальный учетный номер кадастрового квартала, в границах которого расположены здание, сооружение, объект незавершенного строительства	72:25:0104004
5.	Адрес здания, сооружения, объекта незавершенного строительства	-
5.1.	Сведения о местоположении здания, сооружения, объекта незавершенного строительства (при отсутствии адреса) в структурированном в соответствии с федеральной информационной адресной системой виде	Российская Федерация, 627756, Тюменская область, город Ишим, улица Карасульская, дом 145
5.2.	Дополнительные сведения о местоположении	-
6.	Иные сведения	-

3. Пояснения к сведениям об объекте недвижимости с кадастровым номером 72:25:0104004:1062 :

1.	-

Описание местоположения зданий, сооружений, объектов незавершенного строительства на земельном участке

1. Сведения о характерных точках контура объекта недвижимости с кадастровым номером : 72:25:0104004:1063 :

Система координат МСК-72, зона 3 **Зона № 3**

Обозначение характерных точек контура	Содержатся в Едином государственном реестре недвижимости			Определены в ходе выполнения комплексных кадастровых работ			Метод определения координат	Формулы, примененные для расчета средней квадратической погрешности определения координат характерных точек (Mt), м, с подставленными в такие формулы значениями и итоговые (вычисленные) значения Mt, м
	Координаты, м		Радиус, м	Координаты, м		Радиус, м		
	X	Y	R	X	Y	R		
1	2	3	4	5	6	7	8	9
н982О	-	-	-	221476.99	3514555.92	-	Метод спутниковых геодезических измерений (определений)	$Mt = \sqrt{(m_0^2 + m_1^2)}$
н983О	-	-	-	221476.52	3514560.08	-	Метод спутниковых геодезических измерений (определений)	$Mt = \sqrt{(m_0^2 + m_1^2)}$
н984О	-	-	-	221468.94	3514559.41	-	Метод спутниковых геодезических измерений (определений)	$Mt = \sqrt{(m_0^2 + m_1^2)}$
н985О	-	-	-	221469.61	3514551.13	-	Метод спутниковых геодезических измерений (определений)	$Mt = \sqrt{(m_0^2 + m_1^2)}$
н986О	-	-	-	221477.73	3514551.72	-	Метод спутниковых геодезических измерений (определений)	$Mt = \sqrt{(m_0^2 + m_1^2)}$
н987О	-	-	-	221477.39	3514555.92	-	Метод спутниковых геодезических измерений (определений)	$Mt = \sqrt{(m_0^2 + m_1^2)}$
н982О	-	-	-	221476.99	3514555.92	-	Метод спутниковых геодезических измерений (определений)	$Mt = \sqrt{(m_0^2 + m_1^2)}$

2. Сведения о характеристиках объекта недвижимости с кадастровым номером : 72:25:0104004:1063 :

№ п/п	Наименование характеристики	Значение характеристики
1	2	3
1.	Вид объекта недвижимости	здание

2. Сведения о характеристиках объекта недвижимости с кадастровым номером : 72:25:0104004:1063 :

№ п/п	Наименование характеристики	Значение характеристики
1	2	3
2.	Ранее присвоенный государственный учетный номер (инвентарный) здания, сооружения, объекта незавершенного строительства	-
3.	Кадастровый номер земельного участка (земельных участков), в границах которого (которых) расположены здание, сооружение, объект незавершенного строительства	72:25:0104004:364
4.	Уникальный учетный номер кадастрового квартала, в границах которого расположены здание, сооружение, объект незавершенного строительства	72:25:0104004
5.	Адрес здания, сооружения, объекта незавершенного строительства	-
5.1.	Сведения о местоположении здания, сооружения, объекта незавершенного строительства (при отсутствии адреса) в структурированном в соответствии с федеральной информационной адресной системой виде	Российская Федерация, 627756, Тюменская область, город Ишим, улица Карасульская, дом 149
5.2.	Дополнительные сведения о местоположении	-
6.	Иные сведения	-

3. Пояснения к сведениям об объекте недвижимости с кадастровым номером 72:25:0104004:1063 :

1.	-

Описание местоположения зданий, сооружений, объектов незавершенного строительства на земельном участке

1. Сведения о характерных точках контура объекта недвижимости с кадастровым номером : 72:25:0104004:1101 :

Система координат МСК-72, зона 3 **Зона № 3**

Обозначение характерных точек контура	Содержатся в Едином государственном реестре недвижимости			Определены в ходе выполнения комплексных кадастровых работ			Метод определения координат	Формулы, примененные для расчета средней квадратической погрешности определения координат характерных точек (Mt), м, с подставленными в такие формулы значениями и итоговые (вычисленные) значения Mt, м
	Координаты, м		Радиус, м	Координаты, м		Радиус, м		
	X	Y	R	X	Y	R		
1	2	3	4	5	6	7	8	9
н988О	-	-	-	221254.64	3514545.84	-	Метод спутниковых геодезических измерений (определений)	$Mt = \sqrt{(m_0^2 + m_1^2)}$
н989О	-	-	-	221254.32	3514553.35	-	Метод спутниковых геодезических измерений (определений)	$Mt = \sqrt{(m_0^2 + m_1^2)}$
н990О	-	-	-	221254.16	3514556.86	-	Метод спутниковых геодезических измерений (определений)	$Mt = \sqrt{(m_0^2 + m_1^2)}$
н991О	-	-	-	221249.85	3514556.66	-	Метод спутниковых геодезических измерений (определений)	$Mt = \sqrt{(m_0^2 + m_1^2)}$
н992О	-	-	-	221246.96	3514556.53	-	Метод спутниковых геодезических измерений (определений)	$Mt = \sqrt{(m_0^2 + m_1^2)}$
н993О	-	-	-	221247.47	3514545.43	-	Метод спутниковых геодезических измерений (определений)	$Mt = \sqrt{(m_0^2 + m_1^2)}$
н988О	-	-	-	221254.64	3514545.84	-	Метод спутниковых геодезических измерений (определений)	$Mt = \sqrt{(m_0^2 + m_1^2)}$

2. Сведения о характеристиках объекта недвижимости с кадастровым номером : 72:25:0104004:1101 :

№ п/п	Наименование характеристики	Значение характеристики
1	2	3
1.	Вид объекта недвижимости	здание

2. Сведения о характеристиках объекта недвижимости
с кадастровым номером : 72:25:0104004:1101 :

№ п/п	Наименование характеристики	Значение характеристики
1	2	3
2.	Ранее присвоенный государственный учетный номер (инвентарный) здания, сооружения, объекта незавершенного строительства	-
3.	Кадастровый номер земельного участка (земельных участков), в границах которого (которых) расположены здание, сооружение, объект незавершенного строительства	72:25:0104004:413
4.	Уникальный учетный номер кадастрового квартала, в границах которого расположены здание, сооружение, объект незавершенного строительства	72:25:0104004
5.	Адрес здания, сооружения, объекта незавершенного строительства	-
5.1.	Сведения о местоположении здания, сооружения, объекта незавершенного строительства (при отсутствии адреса) в структурированном в соответствии с федеральной информационной адресной системой виде	Российская Федерация, 627756, Тюменская область, город Ишим, проезд Артиллерийский, дом 15
5.2.	Дополнительные сведения о местоположении	-
6.	Иные сведения	-

3. Пояснения к сведениям об объекте недвижимости с кадастровым номером 72:25:0104004:1101 :

1.	-

Описание местоположения зданий, сооружений, объектов незавершенного строительства на земельном участке

1. Сведения о характерных точках контура объекта недвижимости с кадастровым номером : 72:25:0104004:1102 :

Система координат МСК-72, зона 3 **Зона № 3**

Обозначение характерных точек контура	Содержатся в Едином государственном реестре недвижимости			Определены в ходе выполнения комплексных кадастровых работ			Метод определения координат	Формулы, примененные для расчета средней квадратической погрешности определения координат характерных точек (Mt), м, с подставленными в такие формулы значениями и итоговые (вычисленные) значения Mt, м
	Координаты, м		Радиус, м	Координаты, м		Радиус, м		
	X	Y	R	X	Y	R		
1	2	3	4	5	6	7	8	9
н994О	-	-	-	221361.69	3514578.97	-	Метод спутниковых геодезических измерений (определений)	$Mt = \sqrt{(m_0^2 + m_1^2)}$
н995О	-	-	-	221369.08	3514579.22	-	Метод спутниковых геодезических измерений (определений)	$Mt = \sqrt{(m_0^2 + m_1^2)}$
н996О	-	-	-	221368.78	3514589.87	-	Метод спутниковых геодезических измерений (определений)	$Mt = \sqrt{(m_0^2 + m_1^2)}$
н997О	-	-	-	221361.41	3514589.83	-	Метод спутниковых геодезических измерений (определений)	$Mt = \sqrt{(m_0^2 + m_1^2)}$
н998О	-	-	-	221361.49	3514586.16	-	Метод спутниковых геодезических измерений (определений)	$Mt = \sqrt{(m_0^2 + m_1^2)}$
н999О	-	-	-	221360.93	3514586.16	-	Метод спутниковых геодезических измерений (определений)	$Mt = \sqrt{(m_0^2 + m_1^2)}$
н1000О	-	-	-	221360.97	3514582.93	-	Метод спутниковых геодезических измерений (определений)	$Mt = \sqrt{(m_0^2 + m_1^2)}$
н1001О	-	-	-	221361.54	3514582.93	-	Метод спутниковых геодезических измерений (определений)	$Mt = \sqrt{(m_0^2 + m_1^2)}$
н994О	-	-	-	221361.69	3514578.97	-	Метод спутниковых геодезических измерений (определений)	$Mt = \sqrt{(m_0^2 + m_1^2)}$

2. Сведения о характеристиках объекта недвижимости с кадастровым номером : 72:25:0104004:1102 :

№ п/п	Наименование характеристики	Значение характеристики
1	2	3
1.	Вид объекта недвижимости	здание
2.	Ранее присвоенный государственный учетный номер (инвентарный) здания, сооружения, объекта незавершенного строительства	-
3.	Кадастровый номер земельного участка (земельных участков), в границах которого (которых) расположены здание, сооружение, объект незавершенного строительства	72:25:0104004:69
4.	Уникальный учетный номер кадастрового квартала, в границах которого расположены здание, сооружение, объект незавершенного строительства	72:25:0104004
5.	Адрес здания, сооружения, объекта незавершенного строительства	-
5.1.	Сведения о местоположении здания, сооружения, объекта незавершенного строительства (при отсутствии адреса) в структурированном в соответствии с федеральной информационной адресной системой виде	Российская Федерация, 627756, Тюменская область, город Ишим, улица Большая Садовая, дом 155
5.2.	Дополнительные сведения о местоположении	-
6.	Иные сведения	-

3. Пояснения к сведениям об объекте недвижимости с кадастровым номером 72:25:0104004:1102 :

1.	-

Описание местоположения зданий, сооружений, объектов незавершенного строительства на земельном участке

1. Сведения о характерных точках контура объекта недвижимости с кадастровым номером : 72:25:0104004:1114 :

Система координат МСК-72, зона 3 **Зона № 3**

Обозначение характерных точек контура	Содержатся в Едином государственном реестре недвижимости			Определены в ходе выполнения комплексных кадастровых работ			Метод определения координат	Формулы, примененные для расчета средней квадратической погрешности определения координат характерных точек (Mt), м, с подставленными в такие формулы значениями и итоговые (вычисленные) значения Mt, м
	Координаты, м		Радиус, м	Координаты, м		Радиус, м		
	X	Y	R	X	Y	R		
1	2	3	4	5	6	7	8	9
н1002О	-	-	-	221595.45	3514552.36	-	Метод спутниковых геодезических измерений (определений)	$Mt = \sqrt{(m_0^2 + m_1^2)}$
н1003О	-	-	-	221595.27	3514556.79	-	Метод спутниковых геодезических измерений (определений)	$Mt = \sqrt{(m_0^2 + m_1^2)}$
н1004О	-	-	-	221587.06	3514556.49	-	Метод спутниковых геодезических измерений (определений)	$Mt = \sqrt{(m_0^2 + m_1^2)}$
н1005О	-	-	-	221587.26	3514552.03	-	Метод спутниковых геодезических измерений (определений)	$Mt = \sqrt{(m_0^2 + m_1^2)}$
н1002О	-	-	-	221595.45	3514552.36	-	Метод спутниковых геодезических измерений (определений)	$Mt = \sqrt{(m_0^2 + m_1^2)}$

2. Сведения о характеристиках объекта недвижимости с кадастровым номером : 72:25:0104004:1114 :

№ п/п	Наименование характеристики	Значение характеристики
1	2	3
1.	Вид объекта недвижимости	здание
2.	Ранее присвоенный государственный учетный номер (инвентарный) здания, сооружения, объекта незавершенного строительства	-
3.	Кадастровый номер земельного участка (земельных участков), в границах которого (которых) расположены здание, сооружение, объект незавершенного строительства	72:25:0104004:103
4.	Уникальный учетный номер кадастрового квартала, в границах которого расположены здание, сооружение, объект незавершенного строительства	72:25:0104004
5.	Адрес здания, сооружения, объекта незавершенного строительства	-

2. Сведения о характеристиках объекта недвижимости с кадастровым номером : 72:25:0104004:1114 :

№ п/п	Наименование характеристики	Значение характеристики
1	2	3
5.1.	Сведения о местоположении здания, сооружения, объекта незавершенного строительства (при отсутствии адреса) в структурированном в соответствии с федеральной информационной адресной системой виде	Российская Федерация, Тюменская область, город Ишим, улица Интернациональная, дом 93/2
5.2.	Дополнительные сведения о местоположении	-
6.	Иные сведения	-

3. Пояснения к сведениям об объекте недвижимости с кадастровым номером 72:25:0104004:1114 :

1.	-

Описание местоположения зданий, сооружений, объектов незавершенного строительства на земельном участке

1. Сведения о характерных точках контура объекта недвижимости с кадастровым номером : 72:25:0104004:1115 :

Система координат МСК-72, зона 3 **Зона № 3**

Обозначение характерных точек контура	Содержатся в Едином государственном реестре недвижимости			Определены в ходе выполнения комплексных кадастровых работ			Метод определения координат	Формулы, примененные для расчета средней квадратической погрешности определения координат характерных точек (Mt), м, с подставленными в такие формулы значениями и итоговые (вычисленные) значения Mt, м
	Координаты, м		Радиус, м	Координаты, м		Радиус, м		
	X	Y	R	X	Y	R		
1	2	3	4	5	6	7	8	9
н1006О	-	-	-	221595.69	3514546.20	-	Метод спутниковых геодезических измерений (определений)	$Mt = \sqrt{(m_0^2 + m_1^2)}$
н1002О	-	-	-	221595.45	3514552.36	-	Метод спутниковых геодезических измерений (определений)	$Mt = \sqrt{(m_0^2 + m_1^2)}$
н1005О	-	-	-	221587.26	3514552.03	-	Метод спутниковых геодезических измерений (определений)	$Mt = \sqrt{(m_0^2 + m_1^2)}$
н1007О	-	-	-	221587.53	3514545.81	-	Метод спутниковых геодезических измерений (определений)	$Mt = \sqrt{(m_0^2 + m_1^2)}$
н1006О	-	-	-	221595.69	3514546.20	-	Метод спутниковых геодезических измерений (определений)	$Mt = \sqrt{(m_0^2 + m_1^2)}$

2. Сведения о характеристиках объекта недвижимости с кадастровым номером : 72:25:0104004:1115 :

№ п/п	Наименование характеристики	Значение характеристики
1	2	3
1.	Вид объекта недвижимости	здание
2.	Ранее присвоенный государственный учетный номер (инвентарный) здания, сооружения, объекта незавершенного строительства	-
3.	Кадастровый номер земельного участка (земельных участков), в границах которого (которых) расположены здание, сооружение, объект незавершенного строительства	72:25:0104004:103
4.	Уникальный учетный номер кадастрового квартала, в границах которого расположены здание, сооружение, объект незавершенного строительства	72:25:0104004
5.	Адрес здания, сооружения, объекта незавершенного строительства	-

2. Сведения о характеристиках объекта недвижимости с кадастровым номером : 72:25:0104004:1115 :

№ п/п	Наименование характеристики	Значение характеристики
1	2	3
5.1.	Сведения о местоположении здания, сооружения, объекта незавершенного строительства (при отсутствии адреса) в структурированном в соответствии с федеральной информационной адресной системой виде	Российская Федерация, Тюменская область, город Ишим, Тюменская область,, г. Ишим, ул. Интернациональная, д. 93 часть 1
5.2.	Дополнительные сведения о местоположении	-
6.	Иные сведения	-

3. Пояснения к сведениям об объекте недвижимости с кадастровым номером 72:25:0104004:1115 :

1.	-

Описание местоположения зданий, сооружений, объектов незавершенного строительства на земельном участке

1. Сведения о характерных точках контура объекта недвижимости с кадастровым номером : 72:25:0104004:1130 :

Система координат МСК-72, зона 3 **Зона № 3**

Обозначение характерных точек контура	Содержатся в Едином государственном реестре недвижимости			Определены в ходе выполнения комплексных кадастровых работ			Метод определения координат	Формулы, примененные для расчета средней квадратической погрешности определения координат характерных точек (Mt), м, с подставленными в такие формулы значениями и итоговые (вычисленные) значения Mt, м
	Координаты, м		Радиус, м	Координаты, м		Радиус, м		
	X	Y	R	X	Y	R		
1	2	3	4	5	6	7	8	9
н1008О	-	-	-	221476.08	3514307.22	-	Метод спутниковых геодезических измерений (определений)	$Mt = \sqrt{(m_0^2 + m_1^2)}$
н1009О	-	-	-	221487.19	3514307.39	-	Метод спутниковых геодезических измерений (определений)	$Mt = \sqrt{(m_0^2 + m_1^2)}$
н1010О	-	-	-	221487.02	3514315.70	-	Метод спутниковых геодезических измерений (определений)	$Mt = \sqrt{(m_0^2 + m_1^2)}$
н1011О	-	-	-	221476.00	3514315.53	-	Метод спутниковых геодезических измерений (определений)	$Mt = \sqrt{(m_0^2 + m_1^2)}$
н1008О	-	-	-	221476.08	3514307.22	-	Метод спутниковых геодезических измерений (определений)	$Mt = \sqrt{(m_0^2 + m_1^2)}$

2. Сведения о характеристиках объекта недвижимости с кадастровым номером : 72:25:0104004:1130 :

№ п/п	Наименование характеристики	Значение характеристики
1	2	3
1.	Вид объекта недвижимости	здание
2.	Ранее присвоенный государственный учетный номер (инвентарный) здания, сооружения, объекта незавершенного строительства	-
3.	Кадастровый номер земельного участка (земельных участков), в границах которого (которых) расположены здание, сооружение, объект незавершенного строительства	72:25:0104004:1444
4.	Уникальный учетный номер кадастрового квартала, в границах которого расположены здание, сооружение, объект незавершенного строительства	72:25:0104004
5.	Адрес здания, сооружения, объекта незавершенного строительства	-

2. Сведения о характеристиках объекта недвижимости с кадастровым номером : 72:25:0104004:1130 :

№ п/п	Наименование характеристики	Значение характеристики
1	2	3
5.1.	Сведения о местоположении здания, сооружения, объекта незавершенного строительства (при отсутствии адреса) в структурированном в соответствии с федеральной информационной адресной системой виде	Российская Федерация, 627756, Тюменская область, город Ишим, улица Карасульская, дом 125
5.2.	Дополнительные сведения о местоположении	-
6.	Иные сведения	-

3. Пояснения к сведениям об объекте недвижимости с кадастровым номером 72:25:0104004:1130 :

1.	-

Описание местоположения зданий, сооружений, объектов незавершенного строительства на земельном участке

1. Сведения о характерных точках контура объекта недвижимости с кадастровым номером : 72:25:0104004:1156 :

Система координат МСК-72, зона 3 **Зона № 3**

Обозначение характерных точек контура	Содержатся в Едином государственном реестре недвижимости			Определены в ходе выполнения комплексных кадастровых работ			Метод определения координат	Формулы, примененные для расчета средней квадратической погрешности определения координат характерных точек (Mt), м, с подставленными в такие формулы значениями и итоговые (вычисленные) значения Mt, м
	Координаты, м		Радиус, м	Координаты, м		Радиус, м		
	X	Y	R	X	Y	R		
1	2	3	4	5	6	7	8	9
н1012О	-	-	-	221656.92	3514578.08	-	Метод спутниковых геодезических измерений (определений)	$Mt = \sqrt{(m_0^2 + m_1^2)}$
н1013О	-	-	-	221656.74	3514583.24	-	Метод спутниковых геодезических измерений (определений)	$Mt = \sqrt{(m_0^2 + m_1^2)}$
н1014О	-	-	-	221647.45	3514583.12	-	Метод спутниковых геодезических измерений (определений)	$Mt = \sqrt{(m_0^2 + m_1^2)}$
н1015О	-	-	-	221647.63	3514577.99	-	Метод спутниковых геодезических измерений (определений)	$Mt = \sqrt{(m_0^2 + m_1^2)}$
н1012О	-	-	-	221656.92	3514578.08	-	Метод спутниковых геодезических измерений (определений)	$Mt = \sqrt{(m_0^2 + m_1^2)}$

2. Сведения о характеристиках объекта недвижимости с кадастровым номером : 72:25:0104004:1156 :

№ п/п	Наименование характеристики	Значение характеристики
1	2	3
1.	Вид объекта недвижимости	здание
2.	Ранее присвоенный государственный учетный номер (инвентарный) здания, сооружения, объекта незавершенного строительства	-
3.	Кадастровый номер земельного участка (земельных участков), в границах которого (которых) расположены здание, сооружение, объект незавершенного строительства	72:25:0104004:295
4.	Уникальный учетный номер кадастрового квартала, в границах которого расположены здание, сооружение, объект незавершенного строительства	72:25:0104004
5.	Адрес здания, сооружения, объекта незавершенного строительства	-

2. Сведения о характеристиках объекта недвижимости с кадастровым номером : 72:25:0104004:1156 :

№ п/п	Наименование характеристики	Значение характеристики
1	2	3
5.1.	Сведения о местоположении здания, сооружения, объекта незавершенного строительства (при отсутствии адреса) в структурированном в соответствии с федеральной информационной адресной системой виде	Российская Федерация, Тюменская область, город Ишим, Тюменская область, г. Ишим, пр-д 1-й Северный, д. 32
5.2.	Дополнительные сведения о местоположении	-
6.	Иные сведения	-

3. Пояснения к сведениям об объекте недвижимости с кадастровым номером 72:25:0104004:1156 :

1.	-

Описание местоположения зданий, сооружений, объектов незавершенного строительства на земельном участке

1. Сведения о характерных точках контура объекта недвижимости с кадастровым номером : 72:25:0104004:1157 :

Система координат МСК-72, зона 3 **Зона № 3**

Обозначение характерных точек контура	Содержатся в Едином государственном реестре недвижимости			Определены в ходе выполнения комплексных кадастровых работ			Метод определения координат	Формулы, примененные для расчета средней квадратической погрешности определения координат характерных точек (Mt), м, с подставленными в такие формулы значениями и итоговые (вычисленные) значения Mt, м
	Координаты, м		Радиус, м	Координаты, м		Радиус, м		
	X	Y	R	X	Y	R		
1	2	3	4	5	6	7	8	9
н1016О	-	-	-	221634.98	3514506.57	-	Метод спутниковых геодезических измерений (определений)	$Mt = \sqrt{(m_0^2 + m_1^2)}$
н1017О	-	-	-	221634.90	3514518.38	-	Метод спутниковых геодезических измерений (определений)	$Mt = \sqrt{(m_0^2 + m_1^2)}$
н1018О	-	-	-	221624.33	3514518.34	-	Метод спутниковых геодезических измерений (определений)	$Mt = \sqrt{(m_0^2 + m_1^2)}$
н1019О	-	-	-	221624.37	3514514.37	-	Метод спутниковых геодезических измерений (определений)	$Mt = \sqrt{(m_0^2 + m_1^2)}$
н1020О	-	-	-	221622.62	3514514.36	-	Метод спутниковых геодезических измерений (определений)	$Mt = \sqrt{(m_0^2 + m_1^2)}$
н1021О	-	-	-	221622.67	3514506.39	-	Метод спутниковых геодезических измерений (определений)	$Mt = \sqrt{(m_0^2 + m_1^2)}$
н1016О	-	-	-	221634.98	3514506.57	-	Метод спутниковых геодезических измерений (определений)	$Mt = \sqrt{(m_0^2 + m_1^2)}$

2. Сведения о характеристиках объекта недвижимости с кадастровым номером : 72:25:0104004:1157 :

№ п/п	Наименование характеристики	Значение характеристики
1	2	3
1.	Вид объекта недвижимости	здание

2. Сведения о характеристиках объекта недвижимости с кадастровым номером : 72:25:0104004:1157 :

№ п/п	Наименование характеристики	Значение характеристики
1	2	3
2.	Ранее присвоенный государственный учетный номер (инвентарный) здания, сооружения, объекта незавершенного строительства	-
3.	Кадастровый номер земельного участка (земельных участков), в границах которого (которых) расположены здание, сооружение, объект незавершенного строительства	72:25:0104004:145
4.	Уникальный учетный номер кадастрового квартала, в границах которого расположены здание, сооружение, объект незавершенного строительства	72:25:0104004
5.	Адрес здания, сооружения, объекта незавершенного строительства	-
5.1.	Сведения о местоположении здания, сооружения, объекта незавершенного строительства (при отсутствии адреса) в структурированном в соответствии с федеральной информационной адресной системой виде	Российская Федерация, 627756, Тюменская область, город Ишим, проезд Северный, дом 25
5.2.	Дополнительные сведения о местоположении	-
6.	Иные сведения	-

3. Пояснения к сведениям об объекте недвижимости с кадастровым номером 72:25:0104004:1157 :

1.	-

Описание местоположения зданий, сооружений, объектов незавершенного строительства на земельном участке

1. Сведения о характерных точках контура объекта недвижимости с кадастровым номером : 72:25:0104004:1158 :

Система координат МСК-72, зона 3 **Зона № 3**

Обозначение характерных точек контура	Содержатся в Едином государственном реестре недвижимости			Определены в ходе выполнения комплексных кадастровых работ			Метод определения координат	Формулы, примененные для расчета средней квадратической погрешности определения координат характерных точек (Mt), м, с подставленными в такие формулы значениями и итоговые (вычисленные) значения Mt, м
	Координаты, м		Радиус, м	Координаты, м		Радиус, м		
	X	Y	R	X	Y	R		
1	2	3	4	5	6	7	8	9
н1022О	-	-	-	221625.69	3514503.33	-	Метод спутниковых геодезических измерений (определений)	$Mt = \sqrt{(m_0^2 + m_1^2)}$
н1023О	-	-	-	221625.69	3514506.43	-	Метод спутниковых геодезических измерений (определений)	$Mt = \sqrt{(m_0^2 + m_1^2)}$
н1021О	-	-	-	221622.67	3514506.39	-	Метод спутниковых геодезических измерений (определений)	$Mt = \sqrt{(m_0^2 + m_1^2)}$
н1024О	-	-	-	221622.65	3514508.66	-	Метод спутниковых геодезических измерений (определений)	$Mt = \sqrt{(m_0^2 + m_1^2)}$
н1025О	-	-	-	221612.69	3514508.53	-	Метод спутниковых геодезических измерений (определений)	$Mt = \sqrt{(m_0^2 + m_1^2)}$
н1026О	-	-	-	221612.64	3514503.33	-	Метод спутниковых геодезических измерений (определений)	$Mt = \sqrt{(m_0^2 + m_1^2)}$
н1022О	-	-	-	221625.69	3514503.33	-	Метод спутниковых геодезических измерений (определений)	$Mt = \sqrt{(m_0^2 + m_1^2)}$

2. Сведения о характеристиках объекта недвижимости с кадастровым номером : 72:25:0104004:1158 :

№ п/п	Наименование характеристики	Значение характеристики
1	2	3
1.	Вид объекта недвижимости	здание

2. Сведения о характеристиках объекта недвижимости
с кадастровым номером : 72:25:0104004:1158 :

№ п/п	Наименование характеристики	Значение характеристики
1	2	3
2.	Ранее присвоенный государственный учетный номер (инвентарный) здания, сооружения, объекта незавершенного строительства	-
3.	Кадастровый номер земельного участка (земельных участков), в границах которого (которых) расположены здание, сооружение, объект незавершенного строительства	72:25:0104004:145
4.	Уникальный учетный номер кадастрового квартала, в границах которого расположены здание, сооружение, объект незавершенного строительства	72:25:0104004
5.	Адрес здания, сооружения, объекта незавершенного строительства	-
5.1.	Сведения о местоположении здания, сооружения, объекта незавершенного строительства (при отсутствии адреса) в структурированном в соответствии с федеральной информационной адресной системой виде	Российская Федерация, 627756, Тюменская область, город Ишим, проезд Северный, дом 25
5.2.	Дополнительные сведения о местоположении	-
6.	Иные сведения	-

3. Пояснения к сведениям об объекте недвижимости с кадастровым номером 72:25:0104004:1158 :

1.	-

Описание местоположения зданий, сооружений, объектов незавершенного строительства на земельном участке

1. Сведения о характерных точках контура объекта недвижимости с кадастровым номером : 72:25:0104004:1160 :

Система координат МСК-72, зона 3 **Зона № 3**

Обозначение характерных точек контура	Содержатся в Едином государственном реестре недвижимости			Определены в ходе выполнения комплексных кадастровых работ			Метод определения координат	Формулы, примененные для расчета средней квадратической погрешности определения координат характерных точек (Mt), м, с подставленными в такие формулы значениями и итоговые (вычисленные) значения Mt, м
	Координаты, м		Радиус, м	Координаты, м		Радиус, м		
	X	Y	R	X	Y	R		
1	2	3	4	5	6	7	8	9
н1027О	-	-	-	221049.30	3514426.77	-	Метод спутниковых геодезических измерений (определений)	$Mt = \sqrt{(m_0^2 + m_1^2)}$
н306О	-	-	-	221049.17	3514432.83	-	Метод спутниковых геодезических измерений (определений)	$Mt = \sqrt{(m_0^2 + m_1^2)}$
н311О	-	-	-	221032.45	3514432.56	-	Метод спутниковых геодезических измерений (определений)	$Mt = \sqrt{(m_0^2 + m_1^2)}$
н1028О	-	-	-	221032.55	3514426.62	-	Метод спутниковых геодезических измерений (определений)	$Mt = \sqrt{(m_0^2 + m_1^2)}$
н1027О	-	-	-	221049.30	3514426.77	-	Метод спутниковых геодезических измерений (определений)	$Mt = \sqrt{(m_0^2 + m_1^2)}$

2. Сведения о характеристиках объекта недвижимости с кадастровым номером : 72:25:0104004:1160 :

№ п/п	Наименование характеристики	Значение характеристики
1	2	3
1.	Вид объекта недвижимости	здание
2.	Ранее присвоенный государственный учетный номер (инвентарный) здания, сооружения, объекта незавершенного строительства	-
3.	Кадастровый номер земельного участка (земельных участков), в границах которого (которых) расположены здание, сооружение, объект незавершенного строительства	72:25:0104004:50
4.	Уникальный учетный номер кадастрового квартала, в границах которого расположены здание, сооружение, объект незавершенного строительства	72:25:0104004
5.	Адрес здания, сооружения, объекта незавершенного строительства	-

2. Сведения о характеристиках объекта недвижимости с кадастровым номером : 72:25:0104004:1160 :

№ п/п	Наименование характеристики	Значение характеристики
1	2	3
5.1.	Сведения о местоположении здания, сооружения, объекта незавершенного строительства (при отсутствии адреса) в структурированном в соответствии с федеральной информационной адресной системой виде	Российская Федерация, Тюменская область, город Ишим, Тюменская область, город Ишим, улица 30 лет ВЛКСМ, ГСК "Чайка", гараж № 6
5.2.	Дополнительные сведения о местоположении	-
6.	Иные сведения	-

3. Пояснения к сведениям об объекте недвижимости с кадастровым номером 72:25:0104004:1160 :

1.	-

Описание местоположения зданий, сооружений, объектов незавершенного строительства на земельном участке

1. Сведения о характерных точках контура объекта недвижимости с кадастровым номером : 72:25:0104004:1163 :

Система координат МСК-72, зона 3 **Зона № 3**

Обозначение характерных точек контура	Содержатся в Едином государственном реестре недвижимости			Определены в ходе выполнения комплексных кадастровых работ			Метод определения координат	Формулы, примененные для расчета средней квадратической погрешности определения координат характерных точек (Mt), м, с подставленными в такие формулы значениями и итоговые (вычисленные) значения Mt, м
	Координаты, м		Радиус, м	Координаты, м		Радиус, м		
	X	Y	R	X	Y	R		
1	2	3	4	5	6	7	8	9
н1029О	-	-	-	221273.43	3514361.48	-	Метод спутниковых геодезических измерений (определений)	$Mt = \sqrt{(m_0^2 + m_1^2)}$
н1030О	-	-	-	221273.73	3514348.37	-	Метод спутниковых геодезических измерений (определений)	$Mt = \sqrt{(m_0^2 + m_1^2)}$
н1031О	-	-	-	221280.85	3514348.60	-	Метод спутниковых геодезических измерений (определений)	$Mt = \sqrt{(m_0^2 + m_1^2)}$
н1032О	-	-	-	221280.58	3514358.89	-	Метод спутниковых геодезических измерений (определений)	$Mt = \sqrt{(m_0^2 + m_1^2)}$
н1033О	-	-	-	221281.98	3514358.92	-	Метод спутниковых геодезических измерений (определений)	$Mt = \sqrt{(m_0^2 + m_1^2)}$
н1034О	-	-	-	221281.97	3514359.48	-	Метод спутниковых геодезических измерений (определений)	$Mt = \sqrt{(m_0^2 + m_1^2)}$
н1035О	-	-	-	221284.48	3514359.48	-	Метод спутниковых геодезических измерений (определений)	$Mt = \sqrt{(m_0^2 + m_1^2)}$
н1036О	-	-	-	221284.48	3514361.58	-	Метод спутниковых геодезических измерений (определений)	$Mt = \sqrt{(m_0^2 + m_1^2)}$
н1029О	-	-	-	221273.43	3514361.48	-	Метод спутниковых геодезических измерений (определений)	$Mt = \sqrt{(m_0^2 + m_1^2)}$

2. Сведения о характеристиках объекта недвижимости с кадастровым номером : 72:25:0104004:1163 :

№ п/п	Наименование характеристики	Значение характеристики
1	2	3
1.	Вид объекта недвижимости	здание
2.	Ранее присвоенный государственный учетный номер (инвентарный) здания, сооружения, объекта незавершенного строительства	-
3.	Кадастровый номер земельного участка (земельных участков), в границах которого (которых) расположены здание, сооружение, объект незавершенного строительства	72:25:0104004:408
4.	Уникальный учетный номер кадастрового квартала, в границах которого расположены здание, сооружение, объект незавершенного строительства	72:25:0104004
5.	Адрес здания, сооружения, объекта незавершенного строительства	-
5.1.	Сведения о местоположении здания, сооружения, объекта незавершенного строительства (при отсутствии адреса) в структурированном в соответствии с федеральной информационной адресной системой виде	Российская Федерация, Тюменская область, город Ишим, проезд Агрономический, дом 2
5.2.	Дополнительные сведения о местоположении	-
6.	Иные сведения	-

3. Пояснения к сведениям об объекте недвижимости с кадастровым номером 72:25:0104004:1163 :

1.	-

Описание местоположения зданий, сооружений, объектов незавершенного строительства на земельном участке

1. Сведения о характерных точках контура объекта недвижимости с кадастровым номером : 72:25:0104004:1263 :

Система координат CS 7203 **Зона № 0**

Обозначение характерных точек контура	Содержатся в Едином государственном реестре недвижимости			Определены в ходе выполнения комплексных кадастровых работ			Метод определения координат	Формулы, примененные для расчета средней квадратической погрешности определения координат характерных точек (Mt), м, с подставленными в такие формулы значениями и итоговые (вычисленные) значения Mt, м
	Координаты, м		Радиус, м	Координаты, м		Радиус, м		
	X	Y	R	X	Y	R		
1	2	3	4	5	6	7	8	9
н1037О	-	-	-	221385.31	3514576.96	-	Метод спутниковых геодезических измерений (определений)	$Mt = \sqrt{(m_0^2 + m_1^2)}$
н1038О	-	-	-	221385.53	3514565.48	-	Метод спутниковых геодезических измерений (определений)	$Mt = \sqrt{(m_0^2 + m_1^2)}$
н1039О	-	-	-	221391.92	3514565.80	-	Метод спутниковых геодезических измерений (определений)	$Mt = \sqrt{(m_0^2 + m_1^2)}$
н1040О	-	-	-	221391.76	3514577.05	-	Метод спутниковых геодезических измерений (определений)	$Mt = \sqrt{(m_0^2 + m_1^2)}$
н1037О	-	-	-	221385.31	3514576.96	-	Метод спутниковых геодезических измерений (определений)	$Mt = \sqrt{(m_0^2 + m_1^2)}$

2. Сведения о характеристиках объекта недвижимости с кадастровым номером : 72:25:0104004:1263 :

№ п/п	Наименование характеристики	Значение характеристики
1	2	3
1.	Вид объекта недвижимости	здание
2.	Ранее присвоенный государственный учетный номер (инвентарный) здания, сооружения, объекта незавершенного строительства	-
3.	Кадастровый номер земельного участка (земельных участков), в границах которого (которых) расположены здание, сооружение, объект незавершенного строительства	72:25:0104004:61
4.	Уникальный учетный номер кадастрового квартала, в границах которого расположены здание, сооружение, объект незавершенного строительства	72:25:0104004
5.	Адрес здания, сооружения, объекта незавершенного строительства	-

2. Сведения о характеристиках объекта недвижимости с кадастровым номером : 72:25:0104004:1263 :

№ п/п	Наименование характеристики	Значение характеристики
1	2	3
5.1.	Сведения о местоположении здания, сооружения, объекта незавершенного строительства (при отсутствии адреса) в структурированном в соответствии с федеральной информационной адресной системой виде	Российская Федерация, Тюменская область, город Ишим, улица Артиллерийская, дом 47
5.2.	Дополнительные сведения о местоположении	-
6.	Иные сведения	-

3. Пояснения к сведениям об объекте недвижимости с кадастровым номером 72:25:0104004:1263 :

1.	-

Описание местоположения зданий, сооружений, объектов незавершенного строительства на земельном участке

1. Сведения о характерных точках контура объекта недвижимости с кадастровым номером : 72:25:0104004:1264 :

Система координат МСК-72, зона 3 **Зона № 3**

Обозначение характерных точек контура	Содержатся в Едином государственном реестре недвижимости			Определены в ходе выполнения комплексных кадастровых работ			Метод определения координат	Формулы, примененные для расчета средней квадратической погрешности определения координат характерных точек (Mt), м, с подставленными в такие формулы значениями и итоговые (вычисленные) значения Mt, м
	Координаты, м		Радиус, м	Координаты, м		Радиус, м		
	X	Y	R	X	Y	R		
1	2	3	4	5	6	7	8	9
н1041О	-	-	-	220998.40	3514458.18	-	Метод спутниковых геодезических измерений (определений)	$Mt = \sqrt{(m_0^2 + m_1^2)}$
н1042О	-	-	-	220997.06	3514481.68	-	Метод спутниковых геодезических измерений (определений)	$Mt = \sqrt{(m_0^2 + m_1^2)}$
н1043О	-	-	-	220989.75	3514481.23	-	Метод спутниковых геодезических измерений (определений)	$Mt = \sqrt{(m_0^2 + m_1^2)}$
н1044О	-	-	-	220990.20	3514474.37	-	Метод спутниковых геодезических измерений (определений)	$Mt = \sqrt{(m_0^2 + m_1^2)}$
н1045О	-	-	-	220991.10	3514474.37	-	Метод спутниковых геодезических измерений (определений)	$Mt = \sqrt{(m_0^2 + m_1^2)}$
н1046О	-	-	-	220992.04	3514457.88	-	Метод спутниковых геодезических измерений (определений)	$Mt = \sqrt{(m_0^2 + m_1^2)}$
н1041О	-	-	-	220998.40	3514458.18	-	Метод спутниковых геодезических измерений (определений)	$Mt = \sqrt{(m_0^2 + m_1^2)}$

2. Сведения о характеристиках объекта недвижимости с кадастровым номером : 72:25:0104004:1264 :

№ п/п	Наименование характеристики	Значение характеристики
1	2	3
1.	Вид объекта недвижимости	здание

2. Сведения о характеристиках объекта недвижимости
с кадастровым номером : 72:25:0104004:1264 :

№ п/п	Наименование характеристики	Значение характеристики
1	2	3
2.	Ранее присвоенный государственный учетный номер (инвентарный) здания, сооружения, объекта незавершенного строительства	-
3.	Кадастровый номер земельного участка (земельных участков), в границах которого (которых) расположены здание, сооружение, объект незавершенного строительства	72:25:0104004:22
4.	Уникальный учетный номер кадастрового квартала, в границах которого расположены здание, сооружение, объект незавершенного строительства	72:25:0104004
5.	Адрес здания, сооружения, объекта незавершенного строительства	-
5.1.	Сведения о местоположении здания, сооружения, объекта незавершенного строительства (при отсутствии адреса) в структурированном в соответствии с федеральной информационной адресной системой виде	Российская Федерация, 627756, Тюменская область, город Ишим, улица Карла Маркса, дом 25
5.2.	Дополнительные сведения о местоположении	-
6.	Иные сведения	-

3. Пояснения к сведениям об объекте недвижимости с кадастровым номером 72:25:0104004:1264 :

1.	-

Описание местоположения зданий, сооружений, объектов незавершенного строительства на земельном участке

1. Сведения о характерных точках контура объекта недвижимости с кадастровым номером : 72:25:0104004:1303 :

Система координат МСК-72, зона 3 **Зона № 3**

Обозначение характерных точек контура	Содержатся в Едином государственном реестре недвижимости			Определены в ходе выполнения комплексных кадастровых работ			Метод определения координат	Формулы, примененные для расчета средней квадратической погрешности определения координат характерных точек (Mt), м, с подставленными в такие формулы значениями и итоговые (вычисленные) значения Mt, м
	Координаты, м		Радиус, м	Координаты, м		Радиус, м		
	X	Y	R	X	Y	R		
1	2	3	4	5	6	7	8	9
н991О	-	-	-	221249.85	3514556.66	-	Метод спутниковых геодезических измерений (определений)	$Mt = \sqrt{(m_0^2 + m_1^2)}$
н1047О	-	-	-	221249.70	3514560.35	-	Метод спутниковых геодезических измерений (определений)	$Mt = \sqrt{(m_0^2 + m_1^2)}$
н1048О	-	-	-	221240.91	3514560.02	-	Метод спутниковых геодезических измерений (определений)	$Mt = \sqrt{(m_0^2 + m_1^2)}$
н1049О	-	-	-	221241.36	3514550.49	-	Метод спутниковых геодезических измерений (определений)	$Mt = \sqrt{(m_0^2 + m_1^2)}$
н1050О	-	-	-	221247.22	3514550.69	-	Метод спутниковых геодезических измерений (определений)	$Mt = \sqrt{(m_0^2 + m_1^2)}$
н992О	-	-	-	221246.96	3514556.53	-	Метод спутниковых геодезических измерений (определений)	$Mt = \sqrt{(m_0^2 + m_1^2)}$
н991О	-	-	-	221249.85	3514556.66	-	Метод спутниковых геодезических измерений (определений)	$Mt = \sqrt{(m_0^2 + m_1^2)}$

2. Сведения о характеристиках объекта недвижимости с кадастровым номером : 72:25:0104004:1303 :

№ п/п	Наименование характеристики	Значение характеристики
1	2	3
1.	Вид объекта недвижимости	здание

2. Сведения о характеристиках объекта недвижимости
с кадастровым номером : 72:25:0104004:1303 :

№ п/п	Наименование характеристики	Значение характеристики
1	2	3
2.	Ранее присвоенный государственный учетный номер (инвентарный) здания, сооружения, объекта незавершенного строительства	-
3.	Кадастровый номер земельного участка (земельных участков), в границах которого (которых) расположены здание, сооружение, объект незавершенного строительства	72:25:0104004:413
4.	Уникальный учетный номер кадастрового квартала, в границах которого расположены здание, сооружение, объект незавершенного строительства	72:25:0104004
5.	Адрес здания, сооружения, объекта незавершенного строительства	-
5.1.	Сведения о местоположении здания, сооружения, объекта незавершенного строительства (при отсутствии адреса) в структурированном в соответствии с федеральной информационной адресной системой виде	Российская Федерация, 627756, Тюменская область, город Ишим, проезд Артиллерийский, дом 15
5.2.	Дополнительные сведения о местоположении	-
6.	Иные сведения	-

3. Пояснения к сведениям об объекте недвижимости с кадастровым номером 72:25:0104004:1303 :

1.	-

Описание местоположения зданий, сооружений, объектов незавершенного строительства на земельном участке

1. Сведения о характерных точках контура объекта недвижимости с кадастровым номером : 72:25:0104004:1446 :

Система координат МСК-72, зона 3 **Зона № 3**

Обозначение характерных точек контура	Содержатся в Едином государственном реестре недвижимости			Определены в ходе выполнения комплексных кадастровых работ			Метод определения координат	Формулы, примененные для расчета средней квадратической погрешности определения координат характерных точек (Mt), м, с подставленными в такие формулы значениями и итоговые (вычисленные) значения Mt, м
	Координаты, м		Радиус, м	Координаты, м		Радиус, м		
	X	Y	R	X	Y	R		
1	2	3	4	5	6	7	8	9
н1051О	-	-	-	221637.52	3514538.76	-	Метод спутниковых геодезических измерений (определений)	$Mt = \sqrt{(m_0^2 + m_1^2)}$
н1052О	-	-	-	221637.65	3514545.97	-	Метод спутниковых геодезических измерений (определений)	$Mt = \sqrt{(m_0^2 + m_1^2)}$
н1053О	-	-	-	221633.50	3514546.03	-	Метод спутниковых геодезических измерений (определений)	$Mt = \sqrt{(m_0^2 + m_1^2)}$
н1054О	-	-	-	221633.50	3514547.39	-	Метод спутниковых геодезических измерений (определений)	$Mt = \sqrt{(m_0^2 + m_1^2)}$
н1055О	-	-	-	221626.32	3514547.56	-	Метод спутниковых геодезических измерений (определений)	$Mt = \sqrt{(m_0^2 + m_1^2)}$
н1056О	-	-	-	221626.20	3514538.98	-	Метод спутниковых геодезических измерений (определений)	$Mt = \sqrt{(m_0^2 + m_1^2)}$
н1051О	-	-	-	221637.52	3514538.76	-	Метод спутниковых геодезических измерений (определений)	$Mt = \sqrt{(m_0^2 + m_1^2)}$

2. Сведения о характеристиках объекта недвижимости с кадастровым номером : 72:25:0104004:1446 :

№ п/п	Наименование характеристики	Значение характеристики
1	2	3
1.	Вид объекта недвижимости	здание

2. Сведения о характеристиках объекта недвижимости
с кадастровым номером : 72:25:0104004:1446 :

№ п/п	Наименование характеристики	Значение характеристики
1	2	3
2.	Ранее присвоенный государственный учетный номер (инвентарный) здания, сооружения, объекта незавершенного строительства	-
3.	Кадастровый номер земельного участка (земельных участков), в границах которого (которых) расположены здание, сооружение, объект незавершенного строительства	72:25:0104004:312
4.	Уникальный учетный номер кадастрового квартала, в границах которого расположены здание, сооружение, объект незавершенного строительства	72:25:0104004
5.	Адрес здания, сооружения, объекта незавершенного строительства	-
5.1.	Сведения о местоположении здания, сооружения, объекта незавершенного строительства (при отсутствии адреса) в структурированном в соответствии с федеральной информационной адресной системой виде	Российская Федерация, 627756, Тюменская область, город Ишим, проезд Северный, дом 29
5.2.	Дополнительные сведения о местоположении	-
6.	Иные сведения	-

3. Пояснения к сведениям об объекте недвижимости с кадастровым номером 72:25:0104004:1446 :

1.	-

Описание местоположения зданий, сооружений, объектов незавершенного строительства на земельном участке

1. Сведения о характерных точках контура объекта недвижимости с кадастровым номером : 72:25:0104007:262 :

Система координат МСК-72, зона 3 **Зона № 3**

Обозначение характерных точек контура	Содержатся в Едином государственном реестре недвижимости			Определены в ходе выполнения комплексных кадастровых работ			Метод определения координат	Формулы, примененные для расчета средней квадратической погрешности определения координат характерных точек (Mt), м, с подставленными в такие формулы значениями и итоговые (вычисленные) значения Mt, м
	Координаты, м		Радиус, м	Координаты, м		Радиус, м		
	X	Y	R	X	Y	R		
1	2	3	4	5	6	7	8	9
н1065О	-	-	-	221381.20	3514458.40	-	Метод спутниковых геодезических измерений (определений)	$Mt = \sqrt{(m_0^2 + m_1^2)}$
н1066О	-	-	-	221381.63	3514451.91	-	Метод спутниковых геодезических измерений (определений)	$Mt = \sqrt{(m_0^2 + m_1^2)}$
н1067О	-	-	-	221392.90	3514452.81	-	Метод спутниковых геодезических измерений (определений)	$Mt = \sqrt{(m_0^2 + m_1^2)}$
н1068О	-	-	-	221392.45	3514459.18	-	Метод спутниковых геодезических измерений (определений)	$Mt = \sqrt{(m_0^2 + m_1^2)}$
н1065О	-	-	-	221381.20	3514458.40	-	Метод спутниковых геодезических измерений (определений)	$Mt = \sqrt{(m_0^2 + m_1^2)}$

2. Сведения о характеристиках объекта недвижимости с кадастровым номером : 72:25:0104007:262 :

№ п/п	Наименование характеристики	Значение характеристики
1	2	3
1.	Вид объекта недвижимости	здание
2.	Ранее присвоенный государственный учетный номер (инвентарный) здания, сооружения, объекта незавершенного строительства	-
3.	Кадастровый номер земельного участка (земельных участков), в границах которого (которых) расположены здание, сооружение, объект незавершенного строительства	72:25:0104004:392
4.	Уникальный учетный номер кадастрового квартала, в границах которого расположены здание, сооружение, объект незавершенного строительства	72:25:0104004
5.	Адрес здания, сооружения, объекта незавершенного строительства	-

2. Сведения о характеристиках объекта недвижимости с кадастровым номером : 72:25:0104007:262 :

№ п/п	Наименование характеристики	Значение характеристики
1	2	3
5.1.	Сведения о местоположении здания, сооружения, объекта незавершенного строительства (при отсутствии адреса) в структурированном в соответствии с федеральной информационной адресной системой виде	Российская Федерация, Тюменская область, город Ишим, проезд Большой Садовый, дом 14
5.2.	Дополнительные сведения о местоположении	-
6.	Иные сведения	-

3. Пояснения к сведениям об объекте недвижимости с кадастровым номером 72:25:0104007:262 :

1.	-

Описание местоположения зданий, сооружений, объектов незавершенного строительства на земельном участке

1. Сведения о характерных точках контура объекта недвижимости с кадастровым номером : 72:25:0104009:1279 :

Система координат МСК-72, зона 3 **Зона № 3**

Обозначение характерных точек контура	Содержатся в Едином государственном реестре недвижимости			Определены в ходе выполнения комплексных кадастровых работ			Метод определения координат	Формулы, примененные для расчета средней квадратической погрешности определения координат характерных точек (Mt), м, с подставленными в такие формулы значениями и итоговые (вычисленные) значения Mt, м
	Координаты, м		Радиус, м	Координаты, м		Радиус, м		
	X	Y	R	X	Y	R		
1	2	3	4	5	6	7	8	9
н1069О	-	-	-	221306.78	3514409.47	-	Метод спутниковых геодезических измерений (определений)	$Mt = \sqrt{(m_0^2 + m_1^2)}$
н1070О	-	-	-	221306.80	3514406.60	-	Метод спутниковых геодезических измерений (определений)	$Mt = \sqrt{(m_0^2 + m_1^2)}$
н1071О	-	-	-	221310.37	3514406.52	-	Метод спутниковых геодезических измерений (определений)	$Mt = \sqrt{(m_0^2 + m_1^2)}$
н1072О	-	-	-	221310.37	3514404.30	-	Метод спутниковых геодезических измерений (определений)	$Mt = \sqrt{(m_0^2 + m_1^2)}$
н1073О	-	-	-	221306.17	3514404.34	-	Метод спутниковых геодезических измерений (определений)	$Mt = \sqrt{(m_0^2 + m_1^2)}$
н1074О	-	-	-	221306.17	3514399.71	-	Метод спутниковых геодезических измерений (определений)	$Mt = \sqrt{(m_0^2 + m_1^2)}$
н1075О	-	-	-	221315.83	3514399.52	-	Метод спутниковых геодезических измерений (определений)	$Mt = \sqrt{(m_0^2 + m_1^2)}$
н1076О	-	-	-	221315.99	3514410.61	-	Метод спутниковых геодезических измерений (определений)	$Mt = \sqrt{(m_0^2 + m_1^2)}$
н1077О	-	-	-	221310.34	3514410.80	-	Метод спутниковых геодезических измерений (определений)	$Mt = \sqrt{(m_0^2 + m_1^2)}$

1. Сведения о характерных точках контура объекта недвижимости с кадастровым номером : 72:25:0104009:1279 :

Система координат МСК-72, зона 3 **Зона № 3**

Обозначение характерных точек контура	Содержатся в Едином государственном реестре недвижимости			Определены в ходе выполнения комплексных кадастровых работ			Метод определения координат	Формулы, примененные для расчета средней квадратической погрешности определения координат характерных точек (Mt), м, с подставленными в такие формулы значениями и итоговые (вычисленные) значения Mt, м
	Координаты, м		Радиус, м	Координаты, м		Радиус, м		
	X	Y	R	X	Y	R		
1	2	3	4	5	6	7	8	9
н1078О	-	-	-	221310.34	3514409.44	-	Метод спутниковых геодезических измерений (определений)	$Mt = \sqrt{(m_0^2 + m_1^2)}$
н1069О	-	-	-	221306.78	3514409.47	-	Метод спутниковых геодезических измерений (определений)	$Mt = \sqrt{(m_0^2 + m_1^2)}$

2. Сведения о характеристиках объекта недвижимости с кадастровым номером : 72:25:0104009:1279 :

№ п/п	Наименование характеристики	Значение характеристики
1	2	3
1.	Вид объекта недвижимости	здание
2.	Ранее присвоенный государственный учетный номер (инвентарный) здания, сооружения, объекта незавершенного строительства	-
3.	Кадастровый номер земельного участка (земельных участков), в границах которого (которых) расположены здание, сооружение, объект незавершенного строительства	72:25:0104004:97
4.	Уникальный учетный номер кадастрового квартала, в границах которого расположены здание, сооружение, объект незавершенного строительства	72:25:0104004
5.	Адрес здания, сооружения, объекта незавершенного строительства	-
5.1.	Сведения о местоположении здания, сооружения, объекта незавершенного строительства (при отсутствии адреса) в структурированном в соответствии с федеральной информационной адресной системой виде	Российская Федерация, 627756, Тюменская область, город Ишим, улица Большая Садовая, дом 126
5.2.	Дополнительные сведения о местоположении	-
6.	Иные сведения	-

3. Пояснения к сведениям об объекте недвижимости с кадастровым номером 72:25:0104009:1279 :

1.	-

Описание местоположения зданий, сооружений, объектов незавершенного строительства на земельном участке

1. Сведения о характерных точках контура объекта недвижимости с кадастровым номером : 72:25:0104009:1280 :

Система координат МСК-72, зона 3 **Зона № 3**

Обозначение характерных точек контура	Содержатся в Едином государственном реестре недвижимости			Определены в ходе выполнения комплексных кадастровых работ			Метод определения координат	Формулы, примененные для расчета средней квадратической погрешности определения координат характерных точек (Mt), м, с подставленными в такие формулы значениями и итоговые (вычисленные) значения Mt, м
	Координаты, м		Радиус, м	Координаты, м		Радиус, м		
	X	Y	R	X	Y	R		
1	2	3	4	5	6	7	8	9
н1079О	-	-	-	221302.42	3514451.35	-	Метод спутниковых геодезических измерений (определений)	$Mt = \sqrt{(m_0^2 + m_1^2)}$
н1080О	-	-	-	221315.45	3514451.90	-	Метод спутниковых геодезических измерений (определений)	$Mt = \sqrt{(m_0^2 + m_1^2)}$
н1081О	-	-	-	221315.07	3514460.92	-	Метод спутниковых геодезических измерений (определений)	$Mt = \sqrt{(m_0^2 + m_1^2)}$
н1082О	-	-	-	221301.99	3514460.40	-	Метод спутниковых геодезических измерений (определений)	$Mt = \sqrt{(m_0^2 + m_1^2)}$
н1079О	-	-	-	221302.42	3514451.35	-	Метод спутниковых геодезических измерений (определений)	$Mt = \sqrt{(m_0^2 + m_1^2)}$

2. Сведения о характеристиках объекта недвижимости с кадастровым номером : 72:25:0104009:1280 :

№ п/п	Наименование характеристики	Значение характеристики
1	2	3
1.	Вид объекта недвижимости	здание
2.	Ранее присвоенный государственный учетный номер (инвентарный) здания, сооружения, объекта незавершенного строительства	-
3.	Кадастровый номер земельного участка (земельных участков), в границах которого (которых) расположены здание, сооружение, объект незавершенного строительства	72:25:0104004:280
4.	Уникальный учетный номер кадастрового квартала, в границах которого расположены здание, сооружение, объект незавершенного строительства	72:25:0104004
5.	Адрес здания, сооружения, объекта незавершенного строительства	-

2. Сведения о характеристиках объекта недвижимости с кадастровым номером : 72:25:0104009:1280 :

№ п/п	Наименование характеристики	Значение характеристики
1	2	3
5.1.	Сведения о местоположении здания, сооружения, объекта незавершенного строительства (при отсутствии адреса) в структурированном в соответствии с федеральной информационной адресной системой виде	Российская Федерация, 627756, Тюменская область, город Ишим, улица Большая Садовая, дом 130
5.2.	Дополнительные сведения о местоположении	-
6.	Иные сведения	-

3. Пояснения к сведениям об объекте недвижимости с кадастровым номером 72:25:0104009:1280 :

1.	-

Описание местоположения зданий, сооружений, объектов незавершенного строительства на земельном участке

1. Сведения о характерных точках контура объекта недвижимости с кадастровым номером : 72:25:0104011:196 :

Система координат МСК-72, зона 3 **Зона № 3**

Обозначение характерных точек контура	Содержатся в Едином государственном реестре недвижимости			Определены в ходе выполнения комплексных кадастровых работ			Метод определения координат	Формулы, примененные для расчета средней квадратической погрешности определения координат характерных точек (Mt), м, с подставленными в такие формулы значениями и итоговые (вычисленные) значения Mt, м
	Координаты, м		Радиус, м	Координаты, м		Радиус, м		
	X	Y	R	X	Y	R		
1	2	3	4	5	6	7	8	9
н1083О	-	-	-	221515.85	3514446.04	-	Метод спутниковых геодезических измерений (определений)	$Mt = \sqrt{(m_0^2 + m_1^2)}$
н1084О	-	-	-	221515.85	3514454.52	-	Метод спутниковых геодезических измерений (определений)	$Mt = \sqrt{(m_0^2 + m_1^2)}$
н1085О	-	-	-	221506.61	3514454.50	-	Метод спутниковых геодезических измерений (определений)	$Mt = \sqrt{(m_0^2 + m_1^2)}$
н1086О	-	-	-	221506.60	3514446.14	-	Метод спутниковых геодезических измерений (определений)	$Mt = \sqrt{(m_0^2 + m_1^2)}$
н1083О	-	-	-	221515.85	3514446.04	-	Метод спутниковых геодезических измерений (определений)	$Mt = \sqrt{(m_0^2 + m_1^2)}$

2. Сведения о характеристиках объекта недвижимости с кадастровым номером : 72:25:0104011:196 :

№ п/п	Наименование характеристики	Значение характеристики
1	2	3
1.	Вид объекта недвижимости	здание
2.	Ранее присвоенный государственный учетный номер (инвентарный) здания, сооружения, объекта незавершенного строительства	-
3.	Кадастровый номер земельного участка (земельных участков), в границах которого (которых) расположены здание, сооружение, объект незавершенного строительства	72:25:0104004:447
4.	Уникальный учетный номер кадастрового квартала, в границах которого расположены здание, сооружение, объект незавершенного строительства	72:25:0104004
5.	Адрес здания, сооружения, объекта незавершенного строительства	-

2. Сведения о характеристиках объекта недвижимости с кадастровым номером : 72:25:0104011:196 :

№ п/п	Наименование характеристики	Значение характеристики
1	2	3
5.1.	Сведения о местоположении здания, сооружения, объекта незавершенного строительства (при отсутствии адреса) в структурированном в соответствии с федеральной информационной адресной системой виде	Российская Федерация, 627756, Тюменская область, город Ишим, пр-д 8-е Марта, дом 22
5.2.	Дополнительные сведения о местоположении	-
6.	Иные сведения	-

3. Пояснения к сведениям об объекте недвижимости с кадастровым номером 72:25:0104011:196 :

1.	-

Описание местоположения зданий, сооружений, объектов незавершенного строительства на земельном участке

1. Сведения о характерных точках контура объекта недвижимости с кадастровым номером : 72:25:0104019:238 :

Система координат МСК-72, зона 3 **Зона № 3**

Обозначение характерных точек контура	Содержатся в Едином государственном реестре недвижимости			Определены в ходе выполнения комплексных кадастровых работ			Метод определения координат	Формулы, примененные для расчета средней квадратической погрешности определения координат характерных точек (Mt), м, с подставленными в такие формулы значениями и итоговые (вычисленные) значения Mt, м
	Координаты, м		Радиус, м	Координаты, м		Радиус, м		
	X	Y	R	X	Y	R		
1	2	3	4	5	6	7	8	9
н1087О	-	-	-	221533.72	3514437.51	-	Метод спутниковых геодезических измерений (определений)	$Mt = \sqrt{(m_0^2 + m_1^2)}$
н1088О	-	-	-	221533.44	3514442.07	-	Метод спутниковых геодезических измерений (определений)	$Mt = \sqrt{(m_0^2 + m_1^2)}$
н1089О	-	-	-	221535.21	3514442.16	-	Метод спутниковых геодезических измерений (определений)	$Mt = \sqrt{(m_0^2 + m_1^2)}$
н1090О	-	-	-	221535.00	3514444.92	-	Метод спутниковых геодезических измерений (определений)	$Mt = \sqrt{(m_0^2 + m_1^2)}$
н1091О	-	-	-	221533.22	3514444.82	-	Метод спутниковых геодезических измерений (определений)	$Mt = \sqrt{(m_0^2 + m_1^2)}$
н1092О	-	-	-	221533.03	3514447.47	-	Метод спутниковых геодезических измерений (определений)	$Mt = \sqrt{(m_0^2 + m_1^2)}$
н1093О	-	-	-	221530.11	3514447.31	-	Метод спутниковых геодезических измерений (определений)	$Mt = \sqrt{(m_0^2 + m_1^2)}$
н1094О	-	-	-	221530.32	3514444.71	-	Метод спутниковых геодезических измерений (определений)	$Mt = \sqrt{(m_0^2 + m_1^2)}$
н1095О	-	-	-	221525.30	3514444.36	-	Метод спутниковых геодезических измерений (определений)	$Mt = \sqrt{(m_0^2 + m_1^2)}$

1. Сведения о характерных точках контура объекта недвижимости с кадастровым номером : 72:25:0104019:238 :

Система координат МСК-72, зона 3 **Зона № 3**

Обозначение характерных точек контура	Содержатся в Едином государственном реестре недвижимости			Определены в ходе выполнения комплексных кадастровых работ			Метод определения координат	Формулы, примененные для расчета средней квадратической погрешности определения координат характерных точек (Mt), м, с подставленными в такие формулы значениями и итоговые (вычисленные) значения Mt, м
	Координаты, м		Радиус, м	Координаты, м		Радиус, м		
	X	Y	R	X	Y	R		
1	2	3	4	5	6	7	8	9
н1096О	-	-	-	221525.84	3514437.09	-	Метод спутниковых геодезических измерений (определений)	$Mt = \sqrt{(m_0^2 + m_1^2)}$
н1087О	-	-	-	221533.72	3514437.51	-	Метод спутниковых геодезических измерений (определений)	$Mt = \sqrt{(m_0^2 + m_1^2)}$

2. Сведения о характеристиках объекта недвижимости с кадастровым номером : 72:25:0104019:238 :

№ п/п	Наименование характеристики	Значение характеристики
1	2	3
1.	Вид объекта недвижимости	здание
2.	Ранее присвоенный государственный учетный номер (инвентарный) здания, сооружения, объекта незавершенного строительства	-
3.	Кадастровый номер земельного участка (земельных участков), в границах которого (которых) расположены здание, сооружение, объект незавершенного строительства	72:25:0104004:78
4.	Уникальный учетный номер кадастрового квартала, в границах которого расположены здание, сооружение, объект незавершенного строительства	72:25:0104004
5.	Адрес здания, сооружения, объекта незавершенного строительства	-
5.1.	Сведения о местоположении здания, сооружения, объекта незавершенного строительства (при отсутствии адреса) в структурированном в соответствии с федеральной информационной адресной системой виде	Российская Федерация, 627756, Тюменская область, город Ишим, пр-д 8-е Марта, дом 15
5.2.	Дополнительные сведения о местоположении	-
6.	Иные сведения	-

3. Пояснения к сведениям об объекте недвижимости с кадастровым номером 72:25:0104019:238 :

1.	-

Описание местоположения зданий, сооружений, объектов незавершенного строительства на земельном участке

1. Сведения о характерных точках контура объекта недвижимости с кадастровым номером : 72:25:0104019:246 :

Система координат МСК-72, зона 3 **Зона № 3**

Обозначение характерных точек контура	Содержатся в Едином государственном реестре недвижимости			Определены в ходе выполнения комплексных кадастровых работ			Метод определения координат	Формулы, примененные для расчета средней квадратической погрешности определения координат характерных точек (Mt), м, с подставленными в такие формулы значениями и итоговые (вычисленные) значения Mt, м
	Координаты, м		Радиус, м	Координаты, м		Радиус, м		
	X	Y	R	X	Y	R		
1	2	3	4	5	6	7	8	9
н1097О	-	-	-	221515.26	3514397.70	-	Метод спутниковых геодезических измерений (определений)	$Mt = \sqrt{(m_0^2 + m_1^2)}$
н1098О	-	-	-	221515.18	3514398.47	-	Метод спутниковых геодезических измерений (определений)	$Mt = \sqrt{(m_0^2 + m_1^2)}$
н1099О	-	-	-	221518.30	3514398.66	-	Метод спутниковых геодезических измерений (определений)	$Mt = \sqrt{(m_0^2 + m_1^2)}$
н1100О	-	-	-	221518.03	3514403.16	-	Метод спутниковых геодезических измерений (определений)	$Mt = \sqrt{(m_0^2 + m_1^2)}$
н1101О	-	-	-	221514.95	3514402.97	-	Метод спутниковых геодезических измерений (определений)	$Mt = \sqrt{(m_0^2 + m_1^2)}$
н1102О	-	-	-	221514.76	3514405.73	-	Метод спутниковых геодезических измерений (определений)	$Mt = \sqrt{(m_0^2 + m_1^2)}$
н1103О	-	-	-	221505.54	3514405.16	-	Метод спутниковых геодезических измерений (определений)	$Mt = \sqrt{(m_0^2 + m_1^2)}$
н1104О	-	-	-	221506.04	3514397.17	-	Метод спутниковых геодезических измерений (определений)	$Mt = \sqrt{(m_0^2 + m_1^2)}$
н1097О	-	-	-	221515.26	3514397.70	-	Метод спутниковых геодезических измерений (определений)	$Mt = \sqrt{(m_0^2 + m_1^2)}$

2. Сведения о характеристиках объекта недвижимости с кадастровым номером : 72:25:0104019:246 :

№ п/п	Наименование характеристики	Значение характеристики
1	2	3
1.	Вид объекта недвижимости	здание
2.	Ранее присвоенный государственный учетный номер (инвентарный) здания, сооружения, объекта незавершенного строительства	-
3.	Кадастровый номер земельного участка (земельных участков), в границах которого (которых) расположены здание, сооружение, объект незавершенного строительства	72:25:0104004:352
4.	Уникальный учетный номер кадастрового квартала, в границах которого расположены здание, сооружение, объект незавершенного строительства	72:25:0104004
5.	Адрес здания, сооружения, объекта незавершенного строительства	-
5.1.	Сведения о местоположении здания, сооружения, объекта незавершенного строительства (при отсутствии адреса) в структурированном в соответствии с федеральной информационной адресной системой виде	Российская Федерация, 627756, Тюменская область, город Ишим, пр-д 8-е Марта, дом 16
5.2.	Дополнительные сведения о местоположении	-
6.	Иные сведения	-

3. Пояснения к сведениям об объекте недвижимости с кадастровым номером 72:25:0104019:246 :

1.	-

Описание местоположения зданий, сооружений, объектов незавершенного строительства на земельном участке

1. Сведения о характерных точках контура объекта недвижимости с кадастровым номером : 72:25:0104019:253 :

Система координат МСК-72, зона 3 **Зона № 3**

Обозначение характерных точек контура	Содержатся в Едином государственном реестре недвижимости			Определены в ходе выполнения комплексных кадастровых работ			Метод определения координат	Формулы, примененные для расчета средней квадратической погрешности определения координат характерных точек (Mt), м, с подставленными в такие формулы значениями и итоговые (вычисленные) значения Mt, м
	Координаты, м		Радиус, м	Координаты, м		Радиус, м		
	X	Y	R	X	Y	R		
1	2	3	4	5	6	7	8	9
н1105О	-	-	-	221517.83	3514365.46	-	Метод спутниковых геодезических измерений (определений)	$Mt = \sqrt{(m_0^2 + m_1^2)}$
н1106О	-	-	-	221517.68	3514371.84	-	Метод спутниковых геодезических измерений (определений)	$Mt = \sqrt{(m_0^2 + m_1^2)}$
н1107О	-	-	-	221510.43	3514371.66	-	Метод спутниковых геодезических измерений (определений)	$Mt = \sqrt{(m_0^2 + m_1^2)}$
н1108О	-	-	-	221510.59	3514365.30	-	Метод спутниковых геодезических измерений (определений)	$Mt = \sqrt{(m_0^2 + m_1^2)}$
н1105О	-	-	-	221517.83	3514365.46	-	Метод спутниковых геодезических измерений (определений)	$Mt = \sqrt{(m_0^2 + m_1^2)}$

2. Сведения о характеристиках объекта недвижимости с кадастровым номером : 72:25:0104019:253 :

№ п/п	Наименование характеристики	Значение характеристики
1	2	3
1.	Вид объекта недвижимости	здание
2.	Ранее присвоенный государственный учетный номер (инвентарный) здания, сооружения, объекта незавершенного строительства	-
3.	Кадастровый номер земельного участка (земельных участков), в границах которого (которых) расположены здание, сооружение, объект незавершенного строительства	72:25:0104004:115
4.	Уникальный учетный номер кадастрового квартала, в границах которого расположены здание, сооружение, объект незавершенного строительства	72:25:0104004
5.	Адрес здания, сооружения, объекта незавершенного строительства	-

2. Сведения о характеристиках объекта недвижимости с кадастровым номером : 72:25:0104019:253 :

№ п/п	Наименование характеристики	Значение характеристики
1	2	3
5.1.	Сведения о местоположении здания, сооружения, объекта незавершенного строительства (при отсутствии адреса) в структурированном в соответствии с федеральной информационной адресной системой виде	Российская Федерация, 627756, Тюменская область, город Ишим, пр-д 8-е Марта, дом 12, Ишим, город Ишим, проезд 8-е Марта, домовладение 12
5.2.	Дополнительные сведения о местоположении	-
6.	Иные сведения	-

3. Пояснения к сведениям об объекте недвижимости с кадастровым номером 72:25:0104019:253 :

1.	-

Описание местоположения зданий, сооружений, объектов незавершенного строительства на земельном участке

1. Сведения о характерных точках контура объекта недвижимости с кадастровым номером : 72:25:0105001:342 :

Система координат МСК-72, зона 3 **Зона № 3**

Обозначение характерных точек контура	Содержатся в Едином государственном реестре недвижимости			Определены в ходе выполнения комплексных кадастровых работ			Метод определения координат	Формулы, примененные для расчета средней квадратической погрешности определения координат характерных точек (Mt), м, с подставленными в такие формулы значениями и итоговые (вычисленные) значения Mt, м
	Координаты, м		Радиус, м	Координаты, м		Радиус, м		
	X	Y	R	X	Y	R		
1	2	3	4	5	6	7	8	9
н1109О	-	-	-	221162.27	3514370.60	-	Метод спутниковых геодезических измерений (определений)	$Mt = \sqrt{(m_0^2 + m_1^2)}$
н1110О	-	-	-	221172.28	3514370.89	-	Метод спутниковых геодезических измерений (определений)	$Mt = \sqrt{(m_0^2 + m_1^2)}$
н1111О	-	-	-	221171.98	3514380.99	-	Метод спутниковых геодезических измерений (определений)	$Mt = \sqrt{(m_0^2 + m_1^2)}$
н1112О	-	-	-	221161.96	3514380.75	-	Метод спутниковых геодезических измерений (определений)	$Mt = \sqrt{(m_0^2 + m_1^2)}$
н1109О	-	-	-	221162.27	3514370.60	-	Метод спутниковых геодезических измерений (определений)	$Mt = \sqrt{(m_0^2 + m_1^2)}$

2. Сведения о характеристиках объекта недвижимости с кадастровым номером : 72:25:0105001:342 :

№ п/п	Наименование характеристики	Значение характеристики
1	2	3
1.	Вид объекта недвижимости	здание
2.	Ранее присвоенный государственный учетный номер (инвентарный) здания, сооружения, объекта незавершенного строительства	-
3.	Кадастровый номер земельного участка (земельных участков), в границах которого (которых) расположены здание, сооружение, объект незавершенного строительства	72:25:0104004:79
4.	Уникальный учетный номер кадастрового квартала, в границах которого расположены здание, сооружение, объект незавершенного строительства	72:25:0104004
5.	Адрес здания, сооружения, объекта незавершенного строительства	-

2. Сведения о характеристиках объекта недвижимости с кадастровым номером : 72:25:0105001:342 :

№ п/п	Наименование характеристики	Значение характеристики
1	2	3
5.1.	Сведения о местоположении здания, сооружения, объекта незавершенного строительства (при отсутствии адреса) в структурированном в соответствии с федеральной информационной адресной системой виде	Российская Федерация, 627756, Тюменская область, город Ишим, улица Малая Садовая, дом 82
5.2.	Дополнительные сведения о местоположении	-
6.	Иные сведения	-

3. Пояснения к сведениям об объекте недвижимости с кадастровым номером 72:25:0105001:342 :

1.	-

Описание местоположения зданий, сооружений, объектов незавершенного строительства на земельном участке

1. Сведения о характерных точках контура объекта недвижимости с кадастровым номером : 72:25:0105010:324 :

Система координат МСК-72, зона 3 **Зона № 3**

Обозначение характерных точек контура	Содержатся в Едином государственном реестре недвижимости			Определены в ходе выполнения комплексных кадастровых работ			Метод определения координат	Формулы, примененные для расчета средней квадратической погрешности определения координат характерных точек (Mt), м, с подставленными в такие формулы значениями и итоговые (вычисленные) значения Mt, м
	Координаты, м		Радиус, м	Координаты, м		Радиус, м		
	X	Y	R	X	Y	R		
1	2	3	4	5	6	7	8	9
н1113О	-	-	-	221272.77	3514384.23	-	Метод спутниковых геодезических измерений (определений)	$Mt = \sqrt{(m_0^2 + m_1^2)}$
н1114О	-	-	-	221272.92	3514375.91	-	Метод спутниковых геодезических измерений (определений)	$Mt = \sqrt{(m_0^2 + m_1^2)}$
н1115О	-	-	-	221285.89	3514375.93	-	Метод спутниковых геодезических измерений (определений)	$Mt = \sqrt{(m_0^2 + m_1^2)}$
н1116О	-	-	-	221285.86	3514384.20	-	Метод спутниковых геодезических измерений (определений)	$Mt = \sqrt{(m_0^2 + m_1^2)}$
н1113О	-	-	-	221272.77	3514384.23	-	Метод спутниковых геодезических измерений (определений)	$Mt = \sqrt{(m_0^2 + m_1^2)}$

2. Сведения о характеристиках объекта недвижимости с кадастровым номером : 72:25:0105010:324 :

№ п/п	Наименование характеристики	Значение характеристики
1	2	3
1.	Вид объекта недвижимости	здание
2.	Ранее присвоенный государственный учетный номер (инвентарный) здания, сооружения, объекта незавершенного строительства	-
3.	Кадастровый номер земельного участка (земельных участков), в границах которого (которых) расположены здание, сооружение, объект незавершенного строительства	72:25:0104004:409
4.	Уникальный учетный номер кадастрового квартала, в границах которого расположены здание, сооружение, объект незавершенного строительства	72:25:0104004
5.	Адрес здания, сооружения, объекта незавершенного строительства	-

2. Сведения о характеристиках объекта недвижимости с кадастровым номером : 72:25:0105010:324 :

№ п/п	Наименование характеристики	Значение характеристики
1	2	3
5.1.	Сведения о местоположении здания, сооружения, объекта незавершенного строительства (при отсутствии адреса) в структурированном в соответствии с федеральной информационной адресной системой виде	Российская Федерация, 627756, Тюменская область, город Ишим, проезд Артиллерийский, дом 4
5.2.	Дополнительные сведения о местоположении	-
6.	Иные сведения	-

3. Пояснения к сведениям об объекте недвижимости с кадастровым номером 72:25:0105010:324 :

1.	-

Описание местоположения зданий, сооружений, объектов незавершенного строительства на земельном участке

1. Сведения о характерных точках контура объекта недвижимости с кадастровым номером : 72:25:0106014:421 :

Система координат МСК-72, зона 3 **Зона № 3**

Обозначение характерных точек контура	Содержатся в Едином государственном реестре недвижимости			Определены в ходе выполнения комплексных кадастровых работ			Метод определения координат	Формулы, примененные для расчета средней квадратической погрешности определения координат характерных точек (Mt), м, с подставленными в такие формулы значениями и итоговые (вычисленные) значения Mt, м
	Координаты, м		Радиус, м	Координаты, м		Радиус, м		
	X	Y	R	X	Y	R		
1	2	3	4	5	6	7	8	9
н1117О	-	-	-	219016.85	3510610.60	-	Метод спутниковых геодезических измерений (определений)	$Mt = \sqrt{(m_0^2 + m_1^2)}$
н1118О	-	-	-	219043.96	3510635.40	-	Метод спутниковых геодезических измерений (определений)	$Mt = \sqrt{(m_0^2 + m_1^2)}$
н1119О	-	-	-	219034.70	3510645.41	-	Метод спутниковых геодезических измерений (определений)	$Mt = \sqrt{(m_0^2 + m_1^2)}$
н1120О	-	-	-	219007.53	3510620.61	-	Метод спутниковых геодезических измерений (определений)	$Mt = \sqrt{(m_0^2 + m_1^2)}$
н1117О	-	-	-	219016.85	3510610.60	-	Метод спутниковых геодезических измерений (определений)	$Mt = \sqrt{(m_0^2 + m_1^2)}$

2. Сведения о характеристиках объекта недвижимости с кадастровым номером : 72:25:0106014:421 :

№ п/п	Наименование характеристики	Значение характеристики
1	2	3
1.	Вид объекта недвижимости	здание
2.	Ранее присвоенный государственный учетный номер (инвентарный) здания, сооружения, объекта незавершенного строительства	-
3.	Кадастровый номер земельного участка (земельных участков), в границах которого (которых) расположены здание, сооружение, объект незавершенного строительства	72:25:0106018:76
4.	Уникальный учетный номер кадастрового квартала, в границах которого расположены здание, сооружение, объект незавершенного строительства	72:25:0106018
5.	Адрес здания, сооружения, объекта незавершенного строительства	-

2. Сведения о характеристиках объекта недвижимости с кадастровым номером : 72:25:0106014:421 :

№ п/п	Наименование характеристики	Значение характеристики
1	2	3
5.1.	Сведения о местоположении здания, сооружения, объекта незавершенного строительства (при отсутствии адреса) в структурированном в соответствии с федеральной информационной адресной системой виде	Российская Федерация, Тюменская область, город Ишим, улица Казанская, дом 34б
5.2.	Дополнительные сведения о местоположении	-
6.	Иные сведения	-

3. Пояснения к сведениям об объекте недвижимости с кадастровым номером 72:25:0106014:421 :

1.	-

Описание местоположения зданий, сооружений, объектов незавершенного строительства на земельном участке

1. Сведения о характерных точках контура объекта недвижимости с кадастровым номером : 72:25:0106014:580 :

Система координат МСК-72, зона 3 **Зона № 3**

Обозначение характерных точек контура	Содержатся в Едином государственном реестре недвижимости			Определены в ходе выполнения комплексных кадастровых работ			Метод определения координат	Формулы, примененные для расчета средней квадратической погрешности определения координат характерных точек (Mt), м, с подставленными в такие формулы значениями и итоговые (вычисленные) значения Mt, м
	Координаты, м		Радиус, м	Координаты, м		Радиус, м		
	X	Y	R	X	Y	R		
1	2	3	4	5	6	7	8	9
н1121О	-	-	-	218995.58	3510628.86	-	Метод спутниковых геодезических измерений (определений)	$Mt = \sqrt{(m_0^2 + m_1^2)}$
н1122О	-	-	-	219025.21	3510655.67	-	Метод спутниковых геодезических измерений (определений)	$Mt = \sqrt{(m_0^2 + m_1^2)}$
н1123О	-	-	-	219016.09	3510665.23	-	Метод спутниковых геодезических измерений (определений)	$Mt = \sqrt{(m_0^2 + m_1^2)}$
н1124О	-	-	-	218986.52	3510638.30	-	Метод спутниковых геодезических измерений (определений)	$Mt = \sqrt{(m_0^2 + m_1^2)}$
н1121О	-	-	-	218995.58	3510628.86	-	Метод спутниковых геодезических измерений (определений)	$Mt = \sqrt{(m_0^2 + m_1^2)}$

2. Сведения о характеристиках объекта недвижимости с кадастровым номером : 72:25:0106014:580 :

№ п/п	Наименование характеристики	Значение характеристики
1	2	3
1.	Вид объекта недвижимости	здание
2.	Ранее присвоенный государственный учетный номер (инвентарный) здания, сооружения, объекта незавершенного строительства	-
3.	Кадастровый номер земельного участка (земельных участков), в границах которого (которых) расположены здание, сооружение, объект незавершенного строительства	72:25:0106018:276
4.	Уникальный учетный номер кадастрового квартала, в границах которого расположены здание, сооружение, объект незавершенного строительства	72:25:0106018
5.	Адрес здания, сооружения, объекта незавершенного строительства	-

2. Сведения о характеристиках объекта недвижимости с кадастровым номером : 72:25:0106014:580 :

№ п/п	Наименование характеристики	Значение характеристики
1	2	3
5.1.	Сведения о местоположении здания, сооружения, объекта незавершенного строительства (при отсутствии адреса) в структурированном в соответствии с федеральной информационной адресной системой виде	Российская Федерация, Тюменская область, город Ишим, улица Казанская, дом 34а
5.2.	Дополнительные сведения о местоположении	-
6.	Иные сведения	-

3. Пояснения к сведениям об объекте недвижимости с кадастровым номером 72:25:0106014:580 :

1.	-

Описание местоположения зданий, сооружений, объектов незавершенного строительства на земельном участке

1. Сведения о характерных точках контура объекта недвижимости с кадастровым номером : 72:25:0106018:562 :

Система координат МСК-72, зона 3 **Зона № 3**

Обозначение характерных точек контура	Содержатся в Едином государственном реестре недвижимости			Определены в ходе выполнения комплексных кадастровых работ			Метод определения координат	Формулы, примененные для расчета средней квадратической погрешности определения координат характерных точек (Mt), м, с подставленными в такие формулы значениями и итоговые (вычисленные) значения Mt, м
	Координаты, м		Радиус, м	Координаты, м		Радиус, м		
	X	Y	R	X	Y	R		
1	2	3	4	5	6	7	8	9
н1125О	-	-	-	218921.67	3510564.36	-	Метод спутниковых геодезических измерений (определений)	$Mt = \sqrt{(m_0^2 + m_1^2)}$
н1126О	-	-	-	218926.96	3510569.26	-	Метод спутниковых геодезических измерений (определений)	$Mt = \sqrt{(m_0^2 + m_1^2)}$
н1127О	-	-	-	218927.50	3510568.72	-	Метод спутниковых геодезических измерений (определений)	$Mt = \sqrt{(m_0^2 + m_1^2)}$
н1128О	-	-	-	218929.91	3510570.88	-	Метод спутниковых геодезических измерений (определений)	$Mt = \sqrt{(m_0^2 + m_1^2)}$
н1129О	-	-	-	218929.46	3510571.42	-	Метод спутниковых геодезических измерений (определений)	$Mt = \sqrt{(m_0^2 + m_1^2)}$
н1130О	-	-	-	218934.42	3510575.99	-	Метод спутниковых геодезических измерений (определений)	$Mt = \sqrt{(m_0^2 + m_1^2)}$
н1131О	-	-	-	218934.93	3510575.51	-	Метод спутниковых геодезических измерений (определений)	$Mt = \sqrt{(m_0^2 + m_1^2)}$
н1132О	-	-	-	218937.36	3510577.71	-	Метод спутниковых геодезических измерений (определений)	$Mt = \sqrt{(m_0^2 + m_1^2)}$
н1133О	-	-	-	218936.91	3510578.25	-	Метод спутниковых геодезических измерений (определений)	$Mt = \sqrt{(m_0^2 + m_1^2)}$

1. Сведения о характерных точках контура объекта недвижимости с кадастровым номером : 72:25:0106018:562 :

Система координат МСК-72, зона 3 **Зона № 3**

Обозначение характерных точек контура	Содержатся в Едином государственном реестре недвижимости			Определены в ходе выполнения комплексных кадастровых работ			Метод определения координат	Формулы, примененные для расчета средней квадратической погрешности определения координат характерных точек (Mt), м, с подставленными в такие формулы значениями и итоговые (вычисленные) значения Mt, м
	Координаты, м		Радиус, м	Координаты, м		Радиус, м		
	X	Y	R	X	Y	R		
1	2	3	4	5	6	7	8	9
н1134О	-	-	-	218941.96	3510583.00	-	Метод спутниковых геодезических измерений (определений)	$Mt = \sqrt{(m_0^2 + m_1^2)}$
н1135О	-	-	-	218934.90	3510590.84	-	Метод спутниковых геодезических измерений (определений)	$Mt = \sqrt{(m_0^2 + m_1^2)}$
н1136О	-	-	-	218914.33	3510572.54	-	Метод спутниковых геодезических измерений (определений)	$Mt = \sqrt{(m_0^2 + m_1^2)}$
н1125О	-	-	-	218921.67	3510564.36	-	Метод спутниковых геодезических измерений (определений)	$Mt = \sqrt{(m_0^2 + m_1^2)}$

2. Сведения о характеристиках объекта недвижимости с кадастровым номером : 72:25:0106018:562 :

№ п/п	Наименование характеристики	Значение характеристики
1	2	3
1.	Вид объекта недвижимости	здание
2.	Ранее присвоенный государственный учетный номер (инвентарный) здания, сооружения, объекта незавершенного строительства	-
3.	Кадастровый номер земельного участка (земельных участков), в границах которого (которых) расположены здание, сооружение, объект незавершенного строительства	72:25:0106018:541
4.	Уникальный учетный номер кадастрового квартала, в границах которого расположены здание, сооружение, объект незавершенного строительства	72:25:0106018
5.	Адрес здания, сооружения, объекта незавершенного строительства	-
5.1.	Сведения о местоположении здания, сооружения, объекта незавершенного строительства (при отсутствии адреса) в структурированном в соответствии с федеральной информационной адресной системой виде	Российская Федерация, Тюменская область, город Ишим, улица Гаражная
5.2.	Дополнительные сведения о местоположении	-
6.	Иные сведения	-

3. Пояснения к сведениям об объекте недвижимости с кадастровым номером 72:25:0106018:562 :	
1.	-

Описание местоположения зданий, сооружений, объектов незавершенного строительства на земельном участке

1. Сведения о характерных точках контура объекта недвижимости с кадастровым номером : 72:25:0106018:563 :

Система координат МСК-72, зона 3 **Зона № 3**

Обозначение характерных точек контура	Содержатся в Едином государственном реестре недвижимости			Определены в ходе выполнения комплексных кадастровых работ			Метод определения координат	Формулы, примененные для расчета средней квадратической погрешности определения координат характерных точек (Mt), м, с подставленными в такие формулы значениями и итоговые (вычисленные) значения Mt, м
	Координаты, м		Радиус, м	Координаты, м		Радиус, м		
	X	Y	R	X	Y	R		
1	2	3	4	5	6	7	8	9
н1137О	-	-	-	218913.92	3510262.44	-	Метод спутниковых геодезических измерений (определений)	$Mt = \sqrt{(m_0^2 + m_1^2)}$
н1138О	-	-	-	218925.41	3510284.03	-	Метод спутниковых геодезических измерений (определений)	$Mt = \sqrt{(m_0^2 + m_1^2)}$
н1139О	-	-	-	218910.35	3510291.86	-	Метод спутниковых геодезических измерений (определений)	$Mt = \sqrt{(m_0^2 + m_1^2)}$
н1140О	-	-	-	218898.87	3510270.31	-	Метод спутниковых геодезических измерений (определений)	$Mt = \sqrt{(m_0^2 + m_1^2)}$
н1137О	-	-	-	218913.92	3510262.44	-	Метод спутниковых геодезических измерений (определений)	$Mt = \sqrt{(m_0^2 + m_1^2)}$

2. Сведения о характеристиках объекта недвижимости с кадастровым номером : 72:25:0106018:563 :

№ п/п	Наименование характеристики	Значение характеристики
1	2	3
1.	Вид объекта недвижимости	здание
2.	Ранее присвоенный государственный учетный номер (инвентарный) здания, сооружения, объекта незавершенного строительства	-
3.	Кадастровый номер земельного участка (земельных участков), в границах которого (которых) расположены здание, сооружение, объект незавершенного строительства	72:25:0106018:300
4.	Уникальный учетный номер кадастрового квартала, в границах которого расположены здание, сооружение, объект незавершенного строительства	72:25:0106018
5.	Адрес здания, сооружения, объекта незавершенного строительства	-

2. Сведения о характеристиках объекта недвижимости с кадастровым номером : 72:25:0106018:563 :

№ п/п	Наименование характеристики	Значение характеристики
1	2	3
5.1.	Сведения о местоположении здания, сооружения, объекта незавершенного строительства (при отсутствии адреса) в структурированном в соответствии с федеральной информационной адресной системой виде	Российская Федерация, Тюменская область, город Ишим, улица Казанская, дом 40б
5.2.	Дополнительные сведения о местоположении	-
6.	Иные сведения	-

3. Пояснения к сведениям об объекте недвижимости с кадастровым номером 72:25:0106018:563 :

1.	-

Описание местоположения зданий, сооружений, объектов незавершенного строительства на земельном участке

1. Сведения о характерных точках контура объекта недвижимости с кадастровым номером : 72:25:0106018:566 :

Система координат МСК-72, зона 3 **Зона № 3**

Обозначение характерных точек контура	Содержатся в Едином государственном реестре недвижимости			Определены в ходе выполнения комплексных кадастровых работ			Метод определения координат	Формулы, примененные для расчета средней квадратической погрешности определения координат характерных точек (Mt), м, с подставленными в такие формулы значениями и итоговые (вычисленные) значения Mt, м
	Координаты, м		Радиус, м	Координаты, м		Радиус, м		
	X	Y	R	X	Y	R		
1	2	3	4	5	6	7	8	9
н1141О	-	-	-	218829.07	3510192.69	-	Метод спутниковых геодезических измерений (определений)	$Mt = \sqrt{(m_0^2 + m_1^2)}$
н1142О	-	-	-	218834.46	3510202.11	-	Метод спутниковых геодезических измерений (определений)	$Mt = \sqrt{(m_0^2 + m_1^2)}$
н1143О	-	-	-	218798.69	3510223.77	-	Метод спутниковых геодезических измерений (определений)	$Mt = \sqrt{(m_0^2 + m_1^2)}$
н1144О	-	-	-	218792.85	3510215.02	-	Метод спутниковых геодезических измерений (определений)	$Mt = \sqrt{(m_0^2 + m_1^2)}$
н1141О	-	-	-	218829.07	3510192.69	-	Метод спутниковых геодезических измерений (определений)	$Mt = \sqrt{(m_0^2 + m_1^2)}$

2. Сведения о характеристиках объекта недвижимости с кадастровым номером : 72:25:0106018:566 :

№ п/п	Наименование характеристики	Значение характеристики
1	2	3
1.	Вид объекта недвижимости	здание
2.	Ранее присвоенный государственный учетный номер (инвентарный) здания, сооружения, объекта незавершенного строительства	-
3.	Кадастровый номер земельного участка (земельных участков), в границах которого (которых) расположены здание, сооружение, объект незавершенного строительства	72:25:0106018:34
4.	Уникальный учетный номер кадастрового квартала, в границах которого расположены здание, сооружение, объект незавершенного строительства	72:25:0106018
5.	Адрес здания, сооружения, объекта незавершенного строительства	-

2. Сведения о характеристиках объекта недвижимости с кадастровым номером : 72:25:0106018:566 :

№ п/п	Наименование характеристики	Значение характеристики
1	2	3
5.1.	Сведения о местоположении здания, сооружения, объекта незавершенного строительства (при отсутствии адреса) в структурированном в соответствии с федеральной информационной адресной системой виде	Российская Федерация, Тюменская область, город Ишим, улица Казанская, дом 42а, корпус 2
5.2.	Дополнительные сведения о местоположении	-
6.	Иные сведения	-

3. Пояснения к сведениям об объекте недвижимости с кадастровым номером 72:25:0106018:566 :

1.	-

Описание местоположения зданий, сооружений, объектов незавершенного строительства на земельном участке

1. Сведения о характерных точках контура объекта недвижимости с кадастровым номером : 72:25:0106018:567 :

Система координат МСК-72, зона 3 **Зона № 3**

Обозначение характерных точек контура	Содержатся в Едином государственном реестре недвижимости			Определены в ходе выполнения комплексных кадастровых работ			Метод определения координат	Формулы, примененные для расчета средней квадратической погрешности определения координат характерных точек (Mt), м, с подставленными в такие формулы значениями и итоговые (вычисленные) значения Mt, м
	Координаты, м		Радиус, м	Координаты, м		Радиус, м		
	X	Y	R	X	Y	R		
1	2	3	4	5	6	7	8	9
н1145О	-	-	-	218796.59	3510234.83	-	Метод спутниковых геодезических измерений (определений)	$Mt = \sqrt{(m_0^2 + m_1^2)}$
н1146О	-	-	-	218800.17	3510240.44	-	Метод спутниковых геодезических измерений (определений)	$Mt = \sqrt{(m_0^2 + m_1^2)}$
н1147О	-	-	-	218801.49	3510239.66	-	Метод спутниковых геодезических измерений (определений)	$Mt = \sqrt{(m_0^2 + m_1^2)}$
н1148О	-	-	-	218805.51	3510246.08	-	Метод спутниковых геодезических измерений (определений)	$Mt = \sqrt{(m_0^2 + m_1^2)}$
н1149О	-	-	-	218806.45	3510245.53	-	Метод спутниковых геодезических измерений (определений)	$Mt = \sqrt{(m_0^2 + m_1^2)}$
н1150О	-	-	-	218808.61	3510248.85	-	Метод спутниковых геодезических измерений (определений)	$Mt = \sqrt{(m_0^2 + m_1^2)}$
н1151О	-	-	-	218806.42	3510250.33	-	Метод спутниковых геодезических измерений (определений)	$Mt = \sqrt{(m_0^2 + m_1^2)}$
н1152О	-	-	-	218811.80	3510258.64	-	Метод спутниковых геодезических измерений (определений)	$Mt = \sqrt{(m_0^2 + m_1^2)}$
н1153О	-	-	-	218805.48	3510262.80	-	Метод спутниковых геодезических измерений (определений)	$Mt = \sqrt{(m_0^2 + m_1^2)}$

1. Сведения о характерных точках контура объекта недвижимости с кадастровым номером : 72:25:0106018:567 :

Система координат МСК-72, зона 3 **Зона № 3**

Обозначение характерных точек контура	Содержатся в Едином государственном реестре недвижимости			Определены в ходе выполнения комплексных кадастровых работ			Метод определения координат	Формулы, примененные для расчета средней квадратической погрешности определения координат характерных точек (Mt), м, с подставленными в такие формулы значениями и итоговые (вычисленные) значения Mt, м
	Координаты, м		Радиус, м	Координаты, м		Радиус, м		
	X	Y	R	X	Y	R		
1	2	3	4	5	6	7	8	9
н1154О	-	-	-	218801.74	3510256.97	-	Метод спутниковых геодезических измерений (определений)	$Mt = \sqrt{(m_0^2 + m_1^2)}$
н1155О	-	-	-	218801.46	3510257.16	-	Метод спутниковых геодезических измерений (определений)	$Mt = \sqrt{(m_0^2 + m_1^2)}$
н1156О	-	-	-	218798.72	3510252.78	-	Метод спутниковых геодезических измерений (определений)	$Mt = \sqrt{(m_0^2 + m_1^2)}$
н1157О	-	-	-	218798.97	3510252.58	-	Метод спутниковых геодезических измерений (определений)	$Mt = \sqrt{(m_0^2 + m_1^2)}$
н1158О	-	-	-	218790.15	3510238.70	-	Метод спутниковых геодезических измерений (определений)	$Mt = \sqrt{(m_0^2 + m_1^2)}$
н1145О	-	-	-	218796.59	3510234.83	-	Метод спутниковых геодезических измерений (определений)	$Mt = \sqrt{(m_0^2 + m_1^2)}$

2. Сведения о характеристиках объекта недвижимости с кадастровым номером : 72:25:0106018:567 :

№ п/п	Наименование характеристики	Значение характеристики
1	2	3
1.	Вид объекта недвижимости	здание
2.	Ранее присвоенный государственный учетный номер (инвентарный) здания, сооружения, объекта незавершенного строительства	-
3.	Кадастровый номер земельного участка (земельных участков), в границах которого (которых) расположены здание, сооружение, объект незавершенного строительства	72:25:0106018:34
4.	Уникальный учетный номер кадастрового квартала, в границах которого расположены здание, сооружение, объект незавершенного строительства	72:25:0106018

2. Сведения о характеристиках объекта недвижимости с кадастровым номером : 72:25:0106018:567 :

№ п/п	Наименование характеристики	Значение характеристики
1	2	3
5.	Адрес здания, сооружения, объекта незавершенного строительства	-
5.1.	Сведения о местоположении здания, сооружения, объекта незавершенного строительства (при отсутствии адреса) в структурированном в соответствии с федеральной информационной адресной системой виде	Российская Федерация, Тюменская область, город Ишим, улица Казанская, дом 42а, корпус 1
5.2.	Дополнительные сведения о местоположении	-
6.	Иные сведения	-

3. Пояснения к сведениям об объекте недвижимости с кадастровым номером 72:25:0106018:567 :

1.	-

Описание местоположения зданий, сооружений, объектов незавершенного строительства на земельном участке

1. Сведения о характерных точках контура объекта недвижимости с кадастровым номером : 72:25:0106018:569 :

Система координат МСК-72, зона 3 **Зона № 3**

Обозначение характерных точек контура	Содержатся в Едином государственном реестре недвижимости			Определены в ходе выполнения комплексных кадастровых работ			Метод определения координат	Формулы, примененные для расчета средней квадратической погрешности определения координат характерных точек (Mt), м, с подставленными в такие формулы значениями и итоговые (вычисленные) значения Mt, м
	Координаты, м		Радиус, м	Координаты, м		Радиус, м		
	X	Y	R	X	Y	R		
1	2	3	4	5	6	7	8	9
н1159О	-	-	-	218814.83	3510267.89	-	Метод спутниковых геодезических измерений (определений)	$Mt = \sqrt{(m_0^2 + m_1^2)}$
н1160О	-	-	-	218828.38	3510290.84	-	Метод спутниковых геодезических измерений (определений)	$Mt = \sqrt{(m_0^2 + m_1^2)}$
н1161О	-	-	-	218822.58	3510294.41	-	Метод спутниковых геодезических измерений (определений)	$Mt = \sqrt{(m_0^2 + m_1^2)}$
н1162О	-	-	-	218808.83	3510271.22	-	Метод спутниковых геодезических измерений (определений)	$Mt = \sqrt{(m_0^2 + m_1^2)}$
н1159О	-	-	-	218814.83	3510267.89	-	Метод спутниковых геодезических измерений (определений)	$Mt = \sqrt{(m_0^2 + m_1^2)}$

2. Сведения о характеристиках объекта недвижимости с кадастровым номером : 72:25:0106018:569 :

№ п/п	Наименование характеристики	Значение характеристики
1	2	3
1.	Вид объекта недвижимости	здание
2.	Ранее присвоенный государственный учетный номер (инвентарный) здания, сооружения, объекта незавершенного строительства	-
3.	Кадастровый номер земельного участка (земельных участков), в границах которого (которых) расположены здание, сооружение, объект незавершенного строительства	72:25:0106018:34
4.	Уникальный учетный номер кадастрового квартала, в границах которого расположены здание, сооружение, объект незавершенного строительства	72:25:0106018
5.	Адрес здания, сооружения, объекта незавершенного строительства	-

2. Сведения о характеристиках объекта недвижимости с кадастровым номером : 72:25:0106018:569 :

№ п/п	Наименование характеристики	Значение характеристики
1	2	3
5.1.	Сведения о местоположении здания, сооружения, объекта незавершенного строительства (при отсутствии адреса) в структурированном в соответствии с федеральной информационной адресной системой виде	Российская Федерация, Тюменская область, город Ишим, улица Казанская, дом 42а, корпус 4
5.2.	Дополнительные сведения о местоположении	-
6.	Иные сведения	-

3. Пояснения к сведениям об объекте недвижимости с кадастровым номером 72:25:0106018:569 :

1.	-

Описание местоположения зданий, сооружений, объектов незавершенного строительства на земельном участке

1. Сведения о характерных точках контура объекта недвижимости с кадастровым номером : 72:25:0106018:573 :

Система координат МСК-72, зона 3 **Зона № 3**

Обозначение характерных точек контура	Содержатся в Едином государственном реестре недвижимости			Определены в ходе выполнения комплексных кадастровых работ			Метод определения координат	Формулы, примененные для расчета средней квадратической погрешности определения координат характерных точек (Mt), м, с подставленными в такие формулы значениями и итоговые (вычисленные) значения Mt, м
	Координаты, м		Радиус, м	Координаты, м		Радиус, м		
	X	Y	R	X	Y	R		
1	2	3	4	5	6	7	8	9
н1163О	-	-	-	219192.58	3510741.90	-	Метод спутниковых геодезических измерений (определений)	$Mt = \sqrt{(m_0^2 + m_1^2)}$
н1164О	-	-	-	219197.05	3510747.46	-	Метод спутниковых геодезических измерений (определений)	$Mt = \sqrt{(m_0^2 + m_1^2)}$
н1165О	-	-	-	219197.79	3510746.89	-	Метод спутниковых геодезических измерений (определений)	$Mt = \sqrt{(m_0^2 + m_1^2)}$
н1166О	-	-	-	219199.98	3510749.52	-	Метод спутниковых геодезических измерений (определений)	$Mt = \sqrt{(m_0^2 + m_1^2)}$
н1167О	-	-	-	219199.26	3510750.20	-	Метод спутниковых геодезических измерений (определений)	$Mt = \sqrt{(m_0^2 + m_1^2)}$
н1168О	-	-	-	219200.53	3510751.78	-	Метод спутниковых геодезических измерений (определений)	$Mt = \sqrt{(m_0^2 + m_1^2)}$
н1169О	-	-	-	219195.29	3510756.00	-	Метод спутниковых геодезических измерений (определений)	$Mt = \sqrt{(m_0^2 + m_1^2)}$
н1170О	-	-	-	219196.77	3510758.12	-	Метод спутниковых геодезических измерений (определений)	$Mt = \sqrt{(m_0^2 + m_1^2)}$
н1171О	-	-	-	219194.19	3510760.14	-	Метод спутниковых геодезических измерений (определений)	$Mt = \sqrt{(m_0^2 + m_1^2)}$

1. Сведения о характерных точках контура объекта недвижимости с кадастровым номером : 72:25:0106018:573 :

Система координат МСК-72, зона 3 **Зона № 3**

Обозначение характерных точек контура	Содержатся в Едином государственном реестре недвижимости			Определены в ходе выполнения комплексных кадастровых работ			Метод определения координат	Формулы, примененные для расчета средней квадратической погрешности определения координат характерных точек (Mt), м, с подставленными в такие формулы значениями и итоговые (вычисленные) значения Mt, м
	Координаты, м		Радиус, м	Координаты, м		Радиус, м		
	X	Y	R	X	Y	R		
1	2	3	4	5	6	7	8	9
н1172О	-	-	-	219192.61	3510758.04	-	Метод спутниковых геодезических измерений (определений)	$Mt = \sqrt{(m_0^2 + m_1^2)}$
н1173О	-	-	-	219190.63	3510759.61	-	Метод спутниковых геодезических измерений (определений)	$Mt = \sqrt{(m_0^2 + m_1^2)}$
н1174О	-	-	-	219191.61	3510760.81	-	Метод спутниковых геодезических измерений (определений)	$Mt = \sqrt{(m_0^2 + m_1^2)}$
н1175О	-	-	-	219188.85	3510763.08	-	Метод спутниковых геодезических измерений (определений)	$Mt = \sqrt{(m_0^2 + m_1^2)}$
н1176О	-	-	-	219187.84	3510761.86	-	Метод спутниковых геодезических измерений (определений)	$Mt = \sqrt{(m_0^2 + m_1^2)}$
н1177О	-	-	-	219187.50	3510762.12	-	Метод спутниковых геодезических измерений (определений)	$Mt = \sqrt{(m_0^2 + m_1^2)}$
н1178О	-	-	-	219186.57	3510761.05	-	Метод спутниковых геодезических измерений (определений)	$Mt = \sqrt{(m_0^2 + m_1^2)}$
н1179О	-	-	-	219181.89	3510764.93	-	Метод спутниковых геодезических измерений (определений)	$Mt = \sqrt{(m_0^2 + m_1^2)}$
н1180О	-	-	-	219182.72	3510766.01	-	Метод спутниковых геодезических измерений (определений)	$Mt = \sqrt{(m_0^2 + m_1^2)}$
н1181О	-	-	-	219184.25	3510768.04	-	Метод спутниковых геодезических измерений (определений)	$Mt = \sqrt{(m_0^2 + m_1^2)}$

1. Сведения о характерных точках контура объекта недвижимости с кадастровым номером : 72:25:0106018:573 :

Система координат МСК-72, зона 3 **Зона № 3**

Обозначение характерных точек контура	Содержатся в Едином государственном реестре недвижимости			Определены в ходе выполнения комплексных кадастровых работ			Метод определения координат	Формулы, примененные для расчета средней квадратической погрешности определения координат характерных точек (Mt), м, с подставленными в такие формулы значениями и итоговые (вычисленные) значения Mt, м
	Координаты, м		Радиус, м	Координаты, м		Радиус, м		
	X	Y	R	X	Y	R		
1	2	3	4	5	6	7	8	9
н1182О	-	-	-	219181.84	3510769.98	-	Метод спутниковых геодезических измерений (определений)	$Mt = \sqrt{(m_0^2 + m_1^2)}$
н1183О	-	-	-	219180.10	3510767.91	-	Метод спутниковых геодезических измерений (определений)	$Mt = \sqrt{(m_0^2 + m_1^2)}$
н1184О	-	-	-	219170.01	3510775.88	-	Метод спутниковых геодезических измерений (определений)	$Mt = \sqrt{(m_0^2 + m_1^2)}$
н1185О	-	-	-	219171.65	3510778.01	-	Метод спутниковых геодезических измерений (определений)	$Mt = \sqrt{(m_0^2 + m_1^2)}$
н1186О	-	-	-	219169.15	3510780.04	-	Метод спутниковых геодезических измерений (определений)	$Mt = \sqrt{(m_0^2 + m_1^2)}$
н1187О	-	-	-	219166.62	3510776.90	-	Метод спутниковых геодезических измерений (определений)	$Mt = \sqrt{(m_0^2 + m_1^2)}$
н1188О	-	-	-	219161.62	3510780.67	-	Метод спутниковых геодезических измерений (определений)	$Mt = \sqrt{(m_0^2 + m_1^2)}$
н1189О	-	-	-	219162.53	3510781.82	-	Метод спутниковых геодезических измерений (определений)	$Mt = \sqrt{(m_0^2 + m_1^2)}$
н1190О	-	-	-	219162.38	3510781.91	-	Метод спутниковых геодезических измерений (определений)	$Mt = \sqrt{(m_0^2 + m_1^2)}$
н1191О	-	-	-	219163.29	3510783.10	-	Метод спутниковых геодезических измерений (определений)	$Mt = \sqrt{(m_0^2 + m_1^2)}$

1. Сведения о характерных точках контура объекта недвижимости с кадастровым номером : 72:25:0106018:573 :

Система координат МСК-72, зона 3 **Зона № 3**

Обозначение характерных точек контура	Содержатся в Едином государственном реестре недвижимости			Определены в ходе выполнения комплексных кадастровых работ			Метод определения координат	Формулы, примененные для расчета средней квадратической погрешности определения координат характерных точек (Mt), м, с подставленными в такие формулы значениями и итоговые (вычисленные) значения Mt, м
	Координаты, м		Радиус, м	Координаты, м		Радиус, м		
	X	Y	R	X	Y	R		
1	2	3	4	5	6	7	8	9
н1192О	-	-	-	219160.17	3510785.56	-	Метод спутниковых геодезических измерений (определений)	$Mt = \sqrt{(m_0^2 + m_1^2)}$
н1193О	-	-	-	219159.29	3510784.34	-	Метод спутниковых геодезических измерений (определений)	$Mt = \sqrt{(m_0^2 + m_1^2)}$
н1194О	-	-	-	219157.52	3510785.70	-	Метод спутниковых геодезических измерений (определений)	$Mt = \sqrt{(m_0^2 + m_1^2)}$
н1195О	-	-	-	219159.39	3510787.95	-	Метод спутниковых геодезических измерений (определений)	$Mt = \sqrt{(m_0^2 + m_1^2)}$
н1196О	-	-	-	219156.70	3510790.19	-	Метод спутниковых геодезических измерений (определений)	$Mt = \sqrt{(m_0^2 + m_1^2)}$
н1197О	-	-	-	219154.88	3510787.82	-	Метод спутниковых геодезических измерений (определений)	$Mt = \sqrt{(m_0^2 + m_1^2)}$
н1198О	-	-	-	219149.58	3510791.96	-	Метод спутниковых геодезических измерений (определений)	$Mt = \sqrt{(m_0^2 + m_1^2)}$
н1199О	-	-	-	219148.18	3510790.19	-	Метод спутниковых геодезических измерений (определений)	$Mt = \sqrt{(m_0^2 + m_1^2)}$
н1200О	-	-	-	219147.39	3510790.90	-	Метод спутниковых геодезических измерений (определений)	$Mt = \sqrt{(m_0^2 + m_1^2)}$
н1201О	-	-	-	219145.26	3510788.28	-	Метод спутниковых геодезических измерений (определений)	$Mt = \sqrt{(m_0^2 + m_1^2)}$

1. Сведения о характерных точках контура объекта недвижимости с кадастровым номером : 72:25:0106018:573 :

Система координат МСК-72, зона 3 **Зона № 3**

Обозначение характерных точек контура	Содержатся в Едином государственном реестре недвижимости			Определены в ходе выполнения комплексных кадастровых работ			Метод определения координат	Формулы, примененные для расчета средней квадратической погрешности определения координат характерных точек (Mt), м, с подставленными в такие формулы значениями и итоговые (вычисленные) значения Mt, м
	Координаты, м		Радиус, м	Координаты, м		Радиус, м		
	X	Y	R	X	Y	R		
1	2	3	4	5	6	7	8	9
н1202О	-	-	-	219145.86	3510787.76	-	Метод спутниковых геодезических измерений (определений)	$Mt = \sqrt{(m_0^2 + m_1^2)}$
н1203О	-	-	-	219145.45	3510787.24	-	Метод спутниковых геодезических измерений (определений)	$Mt = \sqrt{(m_0^2 + m_1^2)}$
н1204О	-	-	-	219144.51	3510788.06	-	Метод спутниковых геодезических измерений (определений)	$Mt = \sqrt{(m_0^2 + m_1^2)}$
н1205О	-	-	-	219142.94	3510786.08	-	Метод спутниковых геодезических измерений (определений)	$Mt = \sqrt{(m_0^2 + m_1^2)}$
н1206О	-	-	-	219143.99	3510785.26	-	Метод спутниковых геодезических измерений (определений)	$Mt = \sqrt{(m_0^2 + m_1^2)}$
н1207О	-	-	-	219141.56	3510782.16	-	Метод спутниковых геодезических измерений (определений)	$Mt = \sqrt{(m_0^2 + m_1^2)}$
н1208О	-	-	-	219149.22	3510775.88	-	Метод спутниковых геодезических измерений (определений)	$Mt = \sqrt{(m_0^2 + m_1^2)}$
н1209О	-	-	-	219148.74	3510775.24	-	Метод спутниковых геодезических измерений (определений)	$Mt = \sqrt{(m_0^2 + m_1^2)}$
н1210О	-	-	-	219151.17	3510773.33	-	Метод спутниковых геодезических измерений (определений)	$Mt = \sqrt{(m_0^2 + m_1^2)}$
н1211О	-	-	-	219151.65	3510773.89	-	Метод спутниковых геодезических измерений (определений)	$Mt = \sqrt{(m_0^2 + m_1^2)}$

1. Сведения о характерных точках контура объекта недвижимости с кадастровым номером : 72:25:0106018:573 :

Система координат МСК-72, зона 3 **Зона № 3**

Обозначение характерных точек контура	Содержатся в Едином государственном реестре недвижимости			Определены в ходе выполнения комплексных кадастровых работ			Метод определения координат	Формулы, примененные для расчета средней квадратической погрешности определения координат характерных точек (Mt), м, с подставленными в такие формулы значениями и итоговые (вычисленные) значения Mt, м
	Координаты, м		Радиус, м	Координаты, м		Радиус, м		
	X	Y	R	X	Y	R		
1	2	3	4	5	6	7	8	9
н1212О	-	-	-	219161.60	3510766.23	-	Метод спутниковых геодезических измерений (определений)	$Mt = \sqrt{(m_0^2 + m_1^2)}$
н1213О	-	-	-	219161.11	3510765.48	-	Метод спутниковых геодезических измерений (определений)	$Mt = \sqrt{(m_0^2 + m_1^2)}$
н1214О	-	-	-	219163.88	3510763.32	-	Метод спутниковых геодезических измерений (определений)	$Mt = \sqrt{(m_0^2 + m_1^2)}$
н1215О	-	-	-	219164.36	3510763.95	-	Метод спутниковых геодезических измерений (определений)	$Mt = \sqrt{(m_0^2 + m_1^2)}$
н1216О	-	-	-	219169.67	3510759.69	-	Метод спутниковых геодезических измерений (определений)	$Mt = \sqrt{(m_0^2 + m_1^2)}$
н1217О	-	-	-	219169.18	3510759.02	-	Метод спутниковых геодезических измерений (определений)	$Mt = \sqrt{(m_0^2 + m_1^2)}$
н1218О	-	-	-	219171.87	3510756.92	-	Метод спутниковых геодезических измерений (определений)	$Mt = \sqrt{(m_0^2 + m_1^2)}$
н1219О	-	-	-	219172.44	3510757.67	-	Метод спутниковых геодезических измерений (определений)	$Mt = \sqrt{(m_0^2 + m_1^2)}$
н1220О	-	-	-	219182.42	3510749.71	-	Метод спутниковых геодезических измерений (определений)	$Mt = \sqrt{(m_0^2 + m_1^2)}$
н1221О	-	-	-	219181.85	3510749.04	-	Метод спутниковых геодезических измерений (определений)	$Mt = \sqrt{(m_0^2 + m_1^2)}$

1. Сведения о характерных точках контура объекта недвижимости с кадастровым номером : 72:25:0106018:573 :

Система координат МСК-72, зона 3 **Зона № 3**

Обозначение характерных точек контура	Содержатся в Едином государственном реестре недвижимости			Определены в ходе выполнения комплексных кадастровых работ			Метод определения координат	Формулы, примененные для расчета средней квадратической погрешности определения координат характерных точек (Mt), м, с подставленными в такие формулы значениями и итоговые (вычисленные) значения Mt, м
	Координаты, м		Радиус, м	Координаты, м		Радиус, м		
	X	Y	R	X	Y	R		
1	2	3	4	5	6	7	8	9
н1222О	-	-	-	219184.40	3510746.98	-	Метод спутниковых геодезических измерений (определений)	$Mt = \sqrt{(m_0^2 + m_1^2)}$
н1223О	-	-	-	219184.96	3510747.65	-	Метод спутниковых геодезических измерений (определений)	$Mt = \sqrt{(m_0^2 + m_1^2)}$
н1163О	-	-	-	219192.58	3510741.90	-	Метод спутниковых геодезических измерений (определений)	$Mt = \sqrt{(m_0^2 + m_1^2)}$

2. Сведения о характеристиках объекта недвижимости с кадастровым номером : 72:25:0106018:573 :

№ п/п	Наименование характеристики	Значение характеристики
1	2	3
1.	Вид объекта недвижимости	здание
2.	Ранее присвоенный государственный учетный номер (инвентарный) здания, сооружения, объекта незавершенного строительства	-
3.	Кадастровый номер земельного участка (земельных участков), в границах которого (которых) расположены здание, сооружение, объект незавершенного строительства	72:25:0106018:506
4.	Уникальный учетный номер кадастрового квартала, в границах которого расположены здание, сооружение, объект незавершенного строительства	72:25:0106018
5.	Адрес здания, сооружения, объекта незавершенного строительства	-
5.1.	Сведения о местоположении здания, сооружения, объекта незавершенного строительства (при отсутствии адреса) в структурированном в соответствии с федеральной информационной адресной системой виде	Российская Федерация, Тюменская область, город Ишим, улица 40 лет Победы, дом 1б
5.2.	Дополнительные сведения о местоположении	-
6.	Иные сведения	-

3. Пояснения к сведениям об объекте недвижимости с кадастровым номером 72:25:0106018:573 :

1.	-

Описание местоположения зданий, сооружений, объектов незавершенного строительства на земельном участке

1. Сведения о характерных точках контура объекта недвижимости с кадастровым номером : 72:25:0106018:575 :

Система координат МСК-72, зона 3 **Зона № 3**

Обозначение характерных точек контура	Содержатся в Едином государственном реестре недвижимости			Определены в ходе выполнения комплексных кадастровых работ			Метод определения координат	Формулы, примененные для расчета средней квадратической погрешности определения координат характерных точек (Mt), м, с подставленными в такие формулы значениями и итоговые (вычисленные) значения Mt, м
	Координаты, м		Радиус, м	Координаты, м		Радиус, м		
	X	Y	R	X	Y	R		
1	2	3	4	5	6	7	8	9
н1224О	-	-	-	218457.40	3510217.16	-	Метод спутниковых геодезических измерений (определений)	$Mt = \sqrt{(m_0^2 + m_1^2)}$
н1225О	-	-	-	218463.19	3510220.76	-	Метод спутниковых геодезических измерений (определений)	$Mt = \sqrt{(m_0^2 + m_1^2)}$
н1226О	-	-	-	218462.99	3510221.20	-	Метод спутниковых геодезических измерений (определений)	$Mt = \sqrt{(m_0^2 + m_1^2)}$
н1227О	-	-	-	218471.78	3510226.86	-	Метод спутниковых геодезических измерений (определений)	$Mt = \sqrt{(m_0^2 + m_1^2)}$
н1228О	-	-	-	218469.12	3510231.18	-	Метод спутниковых геодезических измерений (определений)	$Mt = \sqrt{(m_0^2 + m_1^2)}$
н1229О	-	-	-	218467.28	3510230.00	-	Метод спутниковых геодезических измерений (определений)	$Mt = \sqrt{(m_0^2 + m_1^2)}$
н1230О	-	-	-	218466.18	3510231.71	-	Метод спутниковых геодезических измерений (определений)	$Mt = \sqrt{(m_0^2 + m_1^2)}$
н1231О	-	-	-	218455.52	3510224.66	-	Метод спутниковых геодезических измерений (определений)	$Mt = \sqrt{(m_0^2 + m_1^2)}$
н1232О	-	-	-	218457.69	3510221.29	-	Метод спутниковых геодезических измерений (определений)	$Mt = \sqrt{(m_0^2 + m_1^2)}$

1. Сведения о характерных точках контура объекта недвижимости с кадастровым номером : 72:25:0106018:575 :

Система координат МСК-72, зона 3 **Зона № 3**

Обозначение характерных точек контура	Содержатся в Едином государственном реестре недвижимости			Определены в ходе выполнения комплексных кадастровых работ			Метод определения координат	Формулы, примененные для расчета средней квадратической погрешности определения координат характерных точек (Mt), м, с подставленными в такие формулы значениями и итоговые (вычисленные) значения Mt, м
	Координаты, м		Радиус, м	Координаты, м		Радиус, м		
	X	Y	R	X	Y	R		
1	2	3	4	5	6	7	8	9
н1233О	-	-	-	218455.67	3510219.90	-	Метод спутниковых геодезических измерений (определений)	$Mt = \sqrt{(m_0^2 + m_1^2)}$
н1224О	-	-	-	218457.40	3510217.16	-	Метод спутниковых геодезических измерений (определений)	$Mt = \sqrt{(m_0^2 + m_1^2)}$

2. Сведения о характеристиках объекта недвижимости с кадастровым номером : 72:25:0106018:575 :

№ п/п	Наименование характеристики	Значение характеристики
1	2	3
1.	Вид объекта недвижимости	здание
2.	Ранее присвоенный государственный учетный номер (инвентарный) здания, сооружения, объекта незавершенного строительства	-
3.	Кадастровый номер земельного участка (земельных участков), в границах которого (которых) расположены здание, сооружение, объект незавершенного строительства	72:25:0106018:278
4.	Уникальный учетный номер кадастрового квартала, в границах которого расположены здание, сооружение, объект незавершенного строительства	72:25:0106018
5.	Адрес здания, сооружения, объекта незавершенного строительства	-
5.1.	Сведения о местоположении здания, сооружения, объекта незавершенного строительства (при отсутствии адреса) в структурированном в соответствии с федеральной информационной адресной системой виде	Российская Федерация, Тюменская область, город Ишим, улица Казанская, дом 56
5.2.	Дополнительные сведения о местоположении	-
6.	Иные сведения	-

3. Пояснения к сведениям об объекте недвижимости с кадастровым номером 72:25:0106018:575 :

1.	-

Описание местоположения зданий, сооружений, объектов незавершенного строительства на земельном участке

1. Сведения о характерных точках контура объекта недвижимости с кадастровым номером : 72:25:0106018:576 :

Система координат МСК-72, зона 3 **Зона № 3**

Обозначение характерных точек контура	Содержатся в Едином государственном реестре недвижимости			Определены в ходе выполнения комплексных кадастровых работ			Метод определения координат	Формулы, примененные для расчета средней квадратической погрешности определения координат характерных точек (Mt), м, с подставленными в такие формулы значениями и итоговые (вычисленные) значения Mt, м
	Координаты, м		Радиус, м	Координаты, м		Радиус, м		
	X	Y	R	X	Y	R		
1	2	3	4	5	6	7	8	9
н1234О	-	-	-	219538.43	3510372.74	-	Метод спутниковых геодезических измерений (определений)	$Mt = \sqrt{(m_0^2 + m_1^2)}$
н1235О	-	-	-	219547.21	3510382.21	-	Метод спутниковых геодезических измерений (определений)	$Mt = \sqrt{(m_0^2 + m_1^2)}$
н1236О	-	-	-	219539.37	3510389.55	-	Метод спутниковых геодезических измерений (определений)	$Mt = \sqrt{(m_0^2 + m_1^2)}$
н1237О	-	-	-	219544.83	3510395.35	-	Метод спутниковых геодезических измерений (определений)	$Mt = \sqrt{(m_0^2 + m_1^2)}$
н1238О	-	-	-	219552.47	3510388.08	-	Метод спутниковых геодезических измерений (определений)	$Mt = \sqrt{(m_0^2 + m_1^2)}$
н1239О	-	-	-	219561.60	3510397.77	-	Метод спутниковых геодезических измерений (определений)	$Mt = \sqrt{(m_0^2 + m_1^2)}$
н1240О	-	-	-	219551.83	3510406.71	-	Метод спутниковых геодезических измерений (определений)	$Mt = \sqrt{(m_0^2 + m_1^2)}$
н1241О	-	-	-	219543.42	3510397.69	-	Метод спутниковых геодезических измерений (определений)	$Mt = \sqrt{(m_0^2 + m_1^2)}$
н1242О	-	-	-	219535.47	3510405.38	-	Метод спутниковых геодезических измерений (определений)	$Mt = \sqrt{(m_0^2 + m_1^2)}$

1. Сведения о характерных точках контура объекта недвижимости с кадастровым номером : 72:25:0106018:576 :

Система координат МСК-72, зона 3 **Зона № 3**

Обозначение характерных точек контура	Содержатся в Едином государственном реестре недвижимости			Определены в ходе выполнения комплексных кадастровых работ			Метод определения координат	Формулы, примененные для расчета средней квадратической погрешности определения координат характерных точек (Mt), м, с подставленными в такие формулы значениями и итоговые (вычисленные) значения Mt, м
	Координаты, м		Радиус, м	Координаты, м		Радиус, м		
	X	Y	R	X	Y	R		
1	2	3	4	5	6	7	8	9
н1243О	-	-	-	219543.50	3510414.13	-	Метод спутниковых геодезических измерений (определений)	$Mt = \sqrt{(m_0^2 + m_1^2)}$
н1244О	-	-	-	219533.92	3510422.91	-	Метод спутниковых геодезических измерений (определений)	$Mt = \sqrt{(m_0^2 + m_1^2)}$
н1245О	-	-	-	219525.13	3510413.33	-	Метод спутниковых геодезических измерений (определений)	$Mt = \sqrt{(m_0^2 + m_1^2)}$
н1246О	-	-	-	219532.90	3510406.10	-	Метод спутниковых геодезических измерений (определений)	$Mt = \sqrt{(m_0^2 + m_1^2)}$
н1247О	-	-	-	219527.41	3510400.38	-	Метод спутниковых геодезических измерений (определений)	$Mt = \sqrt{(m_0^2 + m_1^2)}$
н1248О	-	-	-	219519.76	3510407.27	-	Метод спутниковых геодезических измерений (определений)	$Mt = \sqrt{(m_0^2 + m_1^2)}$
н1249О	-	-	-	219510.93	3510397.66	-	Метод спутниковых геодезических измерений (определений)	$Mt = \sqrt{(m_0^2 + m_1^2)}$
н1250О	-	-	-	219520.67	3510388.83	-	Метод спутниковых геодезических измерений (определений)	$Mt = \sqrt{(m_0^2 + m_1^2)}$
н1251О	-	-	-	219527.18	3510395.91	-	Метод спутниковых геодезических измерений (определений)	$Mt = \sqrt{(m_0^2 + m_1^2)}$
н1252О	-	-	-	219535.06	3510388.64	-	Метод спутниковых геодезических измерений (определений)	$Mt = \sqrt{(m_0^2 + m_1^2)}$

1. Сведения о характерных точках контура объекта недвижимости с кадастровым номером : 72:25:0106018:576 :

Система координат МСК-72, зона 3 **Зона № 3**

Обозначение характерных точек контура	Содержатся в Едином государственном реестре недвижимости			Определены в ходе выполнения комплексных кадастровых работ			Метод определения координат	Формулы, примененные для расчета средней квадратической погрешности определения координат характерных точек (Mt), м, с подставленными в такие формулы значениями и итоговые (вычисленные) значения Mt, м
	Координаты, м		Радиус, м	Координаты, м		Радиус, м		
	X	Y	R	X	Y	R		
1	2	3	4	5	6	7	8	9
н1253О	-	-	-	219528.58	3510381.56	-	Метод спутниковых геодезических измерений (определений)	$Mt = \sqrt{(m_0^2 + m_1^2)}$
н1234О	-	-	-	219538.43	3510372.74	-	Метод спутниковых геодезических измерений (определений)	$Mt = \sqrt{(m_0^2 + m_1^2)}$

2. Сведения о характеристиках объекта недвижимости с кадастровым номером : 72:25:0106018:576 :

№ п/п	Наименование характеристики	Значение характеристики
1	2	3
1.	Вид объекта недвижимости	здание
2.	Ранее присвоенный государственный учетный номер (инвентарный) здания, сооружения, объекта незавершенного строительства	-
3.	Кадастровый номер земельного участка (земельных участков), в границах которого (которых) расположены здание, сооружение, объект незавершенного строительства	72:25:0106018:71
4.	Уникальный учетный номер кадастрового квартала, в границах которого расположены здание, сооружение, объект незавершенного строительства	72:25:0106018
5.	Адрес здания, сооружения, объекта незавершенного строительства	-
5.1.	Сведения о местоположении здания, сооружения, объекта незавершенного строительства (при отсутствии адреса) в структурированном в соответствии с федеральной информационной адресной системой виде	Российская Федерация, Тюменская область, город Ишим, улица 40 лет Победы, дом 19а
5.2.	Дополнительные сведения о местоположении	-
6.	Иные сведения	-

3. Пояснения к сведениям об объекте недвижимости с кадастровым номером 72:25:0106018:576 :

1.	-

Описание местоположения зданий, сооружений, объектов незавершенного строительства на земельном участке

1. Сведения о характерных точках контура объекта недвижимости с кадастровым номером : 72:25:0106018:579 :

Система координат МСК-72, зона 3 **Зона № 3**

Обозначение характерных точек контура	Содержатся в Едином государственном реестре недвижимости			Определены в ходе выполнения комплексных кадастровых работ			Метод определения координат	Формулы, примененные для расчета средней квадратической погрешности определения координат характерных точек (Mt), м, с подставленными в такие формулы значениями и итоговые (вычисленные) значения Mt, м
	Координаты, м		Радиус, м	Координаты, м		Радиус, м		
	X	Y	R	X	Y	R		
1	2	3	4	5	6	7	8	9
н1254О	-	-	-	219158.37	3509951.98	-	Метод спутниковых геодезических измерений (определений)	$Mt = \sqrt{(m_0^2 + m_1^2)}$
н1255О	-	-	-	219171.68	3509971.90	-	Метод спутниковых геодезических измерений (определений)	$Mt = \sqrt{(m_0^2 + m_1^2)}$
н1256О	-	-	-	219205.22	3510022.26	-	Метод спутниковых геодезических измерений (определений)	$Mt = \sqrt{(m_0^2 + m_1^2)}$
н1257О	-	-	-	219184.58	3510035.73	-	Метод спутниковых геодезических измерений (определений)	$Mt = \sqrt{(m_0^2 + m_1^2)}$
н1258О	-	-	-	219154.46	3509990.67	-	Метод спутниковых геодезических измерений (определений)	$Mt = \sqrt{(m_0^2 + m_1^2)}$
н1259О	-	-	-	219152.99	3509991.58	-	Метод спутниковых геодезических измерений (определений)	$Mt = \sqrt{(m_0^2 + m_1^2)}$
н1260О	-	-	-	219151.83	3509989.79	-	Метод спутниковых геодезических измерений (определений)	$Mt = \sqrt{(m_0^2 + m_1^2)}$
н1261О	-	-	-	219153.31	3509988.88	-	Метод спутниковых геодезических измерений (определений)	$Mt = \sqrt{(m_0^2 + m_1^2)}$
н1262О	-	-	-	219137.81	3509965.21	-	Метод спутниковых геодезических измерений (определений)	$Mt = \sqrt{(m_0^2 + m_1^2)}$

1. Сведения о характерных точках контура объекта недвижимости с кадастровым номером : 72:25:0106018:579 :

Система координат МСК-72, зона 3 **Зона № 3**

Обозначение характерных точек контура	Содержатся в Едином государственном реестре недвижимости			Определены в ходе выполнения комплексных кадастровых работ			Метод определения координат	Формулы, примененные для расчета средней квадратической погрешности определения координат характерных точек (Mt), м, с подставленными в такие формулы значениями и итоговые (вычисленные) значения Mt, м
	Координаты, м		Радиус, м	Координаты, м		Радиус, м		
	X	Y	R	X	Y	R		
1	2	3	4	5	6	7	8	9
н1254О	-	-	-	219158.37	3509951.98	-	Метод спутниковых геодезических измерений (определений)	$Mt = \sqrt{(m_0^2 + m_1^2)}$
н1254О	-	-	-	219158.37	3509951.98	-	Метод спутниковых геодезических измерений (определений)	$Mt = \sqrt{(m_0^2 + m_1^2)}$

2. Сведения о характеристиках объекта недвижимости с кадастровым номером : 72:25:0106018:579 :

№ п/п	Наименование характеристики	Значение характеристики
1	2	3
1.	Вид объекта недвижимости	здание
2.	Ранее присвоенный государственный учетный номер (инвентарный) здания, сооружения, объекта незавершенного строительства	-
3.	Кадастровый номер земельного участка (земельных участков), в границах которого (которых) расположены здание, сооружение, объект незавершенного строительства	72:25:0106018:516
4.	Уникальный учетный номер кадастрового квартала, в границах которого расположены здание, сооружение, объект незавершенного строительства	72:25:0106018
5.	Адрес здания, сооружения, объекта незавершенного строительства	-
5.1.	Сведения о местоположении здания, сооружения, объекта незавершенного строительства (при отсутствии адреса) в структурированном в соответствии с федеральной информационной адресной системой виде	Российская Федерация, Тюменская область, город Ишим, улица Курганская, дом 95д
5.2.	Дополнительные сведения о местоположении	-
6.	Иные сведения	-

3. Пояснения к сведениям об объекте недвижимости с кадастровым номером 72:25:0106018:579 :

1.	-

Описание местоположения зданий, сооружений, объектов незавершенного строительства на земельном участке

1. Сведения о характерных точках контура объекта недвижимости с кадастровым номером : 72:25:0106018:580 :

Система координат CS 7203 **Зона № 0**

Обозначение характерных точек контура	Содержатся в Едином государственном реестре недвижимости			Определены в ходе выполнения комплексных кадастровых работ			Метод определения координат	Формулы, примененные для расчета средней квадратической погрешности определения координат характерных точек (Mt), м, с подставленными в такие формулы значениями и итоговые (вычисленные) значения Mt, м
	Координаты, м		Радиус, м	Координаты, м		Радиус, м		
	X	Y	R	X	Y	R		
1	2	3	4	5	6	7	8	9
н1263О	-	-	-	219060.90	3510617.30	-	Геодезический метод	$Mt = \sqrt{(m_0^2 + m_1^2)}$
н1264О	-	-	-	219083.45	3510638.74	-	Геодезический метод	$Mt = \sqrt{(m_0^2 + m_1^2)}$
н1265О	-	-	-	219116.04	3510669.70	-	Геодезический метод	$Mt = \sqrt{(m_0^2 + m_1^2)}$
н1266О	-	-	-	219106.80	3510679.31	-	Геодезический метод	$Mt = \sqrt{(m_0^2 + m_1^2)}$
н1267О	-	-	-	219074.32	3510648.25	-	Геодезический метод	$Mt = \sqrt{(m_0^2 + m_1^2)}$
н1268О	-	-	-	219051.70	3510626.75	-	Геодезический метод	$Mt = \sqrt{(m_0^2 + m_1^2)}$
н1269О	-	-	-	219056.20	3510622.16	-	Геодезический метод	$Mt = \sqrt{(m_0^2 + m_1^2)}$
н1270О	-	-	-	219055.30	3510621.20	-	Геодезический метод	$Mt = \sqrt{(m_0^2 + m_1^2)}$
н1271О	-	-	-	219057.10	3510619.36	-	Геодезический метод	$Mt = \sqrt{(m_0^2 + m_1^2)}$
н1272О	-	-	-	219057.99	3510620.15	-	Геодезический метод	$Mt = \sqrt{(m_0^2 + m_1^2)}$
н1263О	-	-	-	219060.90	3510617.30	-	Геодезический метод	$Mt = \sqrt{(m_0^2 + m_1^2)}$

2. Сведения о характеристиках объекта недвижимости с кадастровым номером : 72:25:0106018:580 :

№ п/п	Наименование характеристики	Значение характеристики
1	2	3
1.	Вид объекта недвижимости	здание
2.	Ранее присвоенный государственный учетный номер (инвентарный) здания, сооружения, объекта незавершенного строительства	-
3.	Кадастровый номер земельного участка (земельных участков), в границах которого (которых) расположены здание, сооружение, объект незавершенного строительства	72:25:0106018:51
4.	Уникальный учетный номер кадастрового квартала, в границах которого расположены здание, сооружение, объект незавершенного строительства	72:25:0106018
5.	Адрес здания, сооружения, объекта незавершенного строительства	-

2. Сведения о характеристиках объекта недвижимости с кадастровым номером : 72:25:0106018:580 :

№ п/п	Наименование характеристики	Значение характеристики
1	2	3
5.1.	Сведения о местоположении здания, сооружения, объекта незавершенного строительства (при отсутствии адреса) в структурированном в соответствии с федеральной информационной адресной системой виде	Российская Федерация, 627750, Тюменская область, город Ишим, улица Казанская, дом 36г
5.2.	Дополнительные сведения о местоположении	-
6.	Иные сведения	-

3. Пояснения к сведениям об объекте недвижимости с кадастровым номером 72:25:0106018:580 :

1.	-

Описание местоположения зданий, сооружений, объектов незавершенного строительства на земельном участке

1. Сведения о характерных точках контура объекта недвижимости с кадастровым номером : 72:25:0106018:583 :

Система координат CS 7203 **Зона № 0**

Обозначение характерных точек контура	Содержатся в Едином государственном реестре недвижимости			Определены в ходе выполнения комплексных кадастровых работ			Метод определения координат	Формулы, примененные для расчета средней квадратической погрешности определения координат характерных точек (Mt), м, с подставленными в такие формулы значениями и итоговые (вычисленные) значения Mt, м
	Координаты, м		Радиус, м	Координаты, м		Радиус, м		
	X	Y	R	X	Y	R		
1	2	3	4	5	6	7	8	9
н1273О	-	-	-	218764.20	3510250.98	-	Метод спутниковых геодезических измерений (определений)	$Mt = \sqrt{(m_0^2 + m_1^2)}$
н1274О	-	-	-	218744.84	3510264.70	-	Метод спутниковых геодезических измерений (определений)	$Mt = \sqrt{(m_0^2 + m_1^2)}$
н1275О	-	-	-	218738.48	3510255.34	-	Метод спутниковых геодезических измерений (определений)	$Mt = \sqrt{(m_0^2 + m_1^2)}$
н1276О	-	-	-	218757.56	3510241.49	-	Метод спутниковых геодезических измерений (определений)	$Mt = \sqrt{(m_0^2 + m_1^2)}$
н1273О	-	-	-	218764.20	3510250.98	-	Метод спутниковых геодезических измерений (определений)	$Mt = \sqrt{(m_0^2 + m_1^2)}$

2. Сведения о характеристиках объекта недвижимости с кадастровым номером : 72:25:0106018:583 :

№ п/п	Наименование характеристики	Значение характеристики
1	2	3
1.	Вид объекта недвижимости	здание
2.	Ранее присвоенный государственный учетный номер (инвентарный) здания, сооружения, объекта незавершенного строительства	-
3.	Кадастровый номер земельного участка (земельных участков), в границах которого (которых) расположены здание, сооружение, объект незавершенного строительства	72:25:0106018:2077
4.	Уникальный учетный номер кадастрового квартала, в границах которого расположены здание, сооружение, объект незавершенного строительства	72:25:0106018
5.	Адрес здания, сооружения, объекта незавершенного строительства	-

2. Сведения о характеристиках объекта недвижимости с кадастровым номером : 72:25:0106018:583 :

№ п/п	Наименование характеристики	Значение характеристики
1	2	3
5.1.	Сведения о местоположении здания, сооружения, объекта незавершенного строительства (при отсутствии адреса) в структурированном в соответствии с федеральной информационной адресной системой виде	Российская Федерация, Тюменская область, город Ишим, улица Казанская, дом 44, корпус 6
5.2.	Дополнительные сведения о местоположении	-
6.	Иные сведения	-

3. Пояснения к сведениям об объекте недвижимости с кадастровым номером 72:25:0106018:583 :

1.	-

Описание местоположения зданий, сооружений, объектов незавершенного строительства на земельном участке

1. Сведения о характерных точках контура объекта недвижимости с кадастровым номером : 72:25:0106018:584 :

Система координат CS 7203 **Зона № 0**

Обозначение характерных точек контура	Содержатся в Едином государственном реестре недвижимости			Определены в ходе выполнения комплексных кадастровых работ			Метод определения координат	Формулы, примененные для расчета средней квадратической погрешности определения координат характерных точек (Mt), м, с подставленными в такие формулы значениями и итоговые (вычисленные) значения Mt, м
	Координаты, м		Радиус, м	Координаты, м		Радиус, м		
	X	Y	R	X	Y	R		
1	2	3	4	5	6	7	8	9
н1277О	-	-	-	218661.34	3510210.79	-	Метод спутниковых геодезических измерений (определений)	$Mt = \sqrt{(m_0^2 + m_1^2)}$
н1278О	-	-	-	218697.64	3510258.96	-	Метод спутниковых геодезических измерений (определений)	$Mt = \sqrt{(m_0^2 + m_1^2)}$
н1279О	-	-	-	218693.03	3510262.50	-	Метод спутниковых геодезических измерений (определений)	$Mt = \sqrt{(m_0^2 + m_1^2)}$
н1280О	-	-	-	218715.91	3510293.03	-	Метод спутниковых геодезических измерений (определений)	$Mt = \sqrt{(m_0^2 + m_1^2)}$
н1281О	-	-	-	218691.81	3510311.48	-	Метод спутниковых геодезических измерений (определений)	$Mt = \sqrt{(m_0^2 + m_1^2)}$
н1282О	-	-	-	218676.76	3510290.98	-	Метод спутниковых геодезических измерений (определений)	$Mt = \sqrt{(m_0^2 + m_1^2)}$
н1283О	-	-	-	218690.47	3510279.96	-	Метод спутниковых геодезических измерений (определений)	$Mt = \sqrt{(m_0^2 + m_1^2)}$
н1284О	-	-	-	218683.35	3510269.93	-	Метод спутниковых геодезических измерений (определений)	$Mt = \sqrt{(m_0^2 + m_1^2)}$
н1285О	-	-	-	218647.12	3510222.16	-	Метод спутниковых геодезических измерений (определений)	$Mt = \sqrt{(m_0^2 + m_1^2)}$

1. Сведения о характерных точках контура объекта недвижимости с кадастровым номером : 72:25:0106018:584 :

Система координат CS 7203 **Зона № 0**

Обозначение характерных точек контура	Содержатся в Едином государственном реестре недвижимости			Определены в ходе выполнения комплексных кадастровых работ			Метод определения координат	Формулы, примененные для расчета средней квадратической погрешности определения координат характерных точек (Mt), м, с подставленными в такие формулы значениями и итоговые (вычисленные) значения Mt, м
	Координаты, м		Радиус, м	Координаты, м		Радиус, м		
	X	Y	R	X	Y	R		
1	2	3	4	5	6	7	8	9
н1277О	-	-	-	218661.34	3510210.79	-	Метод спутниковых геодезических измерений (определений)	$Mt = \sqrt{(m_0^2 + m_1^2)}$

2. Сведения о характеристиках объекта недвижимости с кадастровым номером : 72:25:0106018:584 :

№ п/п	Наименование характеристики	Значение характеристики
1	2	3
1.	Вид объекта недвижимости	здание
2.	Ранее присвоенный государственный учетный номер (инвентарный) здания, сооружения, объекта незавершенного строительства	-
3.	Кадастровый номер земельного участка (земельных участков), в границах которого (которых) расположены здание, сооружение, объект незавершенного строительства	72:25:0106018:2077
4.	Уникальный учетный номер кадастрового квартала, в границах которого расположены здание, сооружение, объект незавершенного строительства	72:25:0106018
5.	Адрес здания, сооружения, объекта незавершенного строительства	-
5.1.	Сведения о местоположении здания, сооружения, объекта незавершенного строительства (при отсутствии адреса) в структурированном в соответствии с федеральной информационной адресной системой виде	Российская Федерация, Тюменская область, город Ишим, улица Казанская, дом 44, корпус 2
5.2.	Дополнительные сведения о местоположении	-
6.	Иные сведения	-

3. Пояснения к сведениям об объекте недвижимости с кадастровым номером 72:25:0106018:584 :

1.	-

Описание местоположения зданий, сооружений, объектов незавершенного строительства на земельном участке

1. Сведения о характерных точках контура объекта недвижимости с кадастровым номером : 72:25:0106018:585 :

Система координат CS 7203 **Зона № 0**

Обозначение характерных точек контура	Содержатся в Едином государственном реестре недвижимости			Определены в ходе выполнения комплексных кадастровых работ			Метод определения координат	Формулы, примененные для расчета средней квадратической погрешности определения координат характерных точек (Mt), м, с подставленными в такие формулы значениями и итоговые (вычисленные) значения Mt, м
	Координаты, м		Радиус, м	Координаты, м		Радиус, м		
	X	Y	R	X	Y	R		
1	2	3	4	5	6	7	8	9
н1286О	-	-	-	218677.68	3510190.20	-	Метод спутниковых геодезических измерений (определений)	$Mt = \sqrt{(m_0^2 + m_1^2)}$
н1287О	-	-	-	218685.34	3510199.81	-	Метод спутниковых геодезических измерений (определений)	$Mt = \sqrt{(m_0^2 + m_1^2)}$
н1288О	-	-	-	218665.22	3510215.94	-	Метод спутниковых геодезических измерений (определений)	$Mt = \sqrt{(m_0^2 + m_1^2)}$
н1277О	-	-	-	218661.34	3510210.79	-	Метод спутниковых геодезических измерений (определений)	$Mt = \sqrt{(m_0^2 + m_1^2)}$
н1289О	-	-	-	218657.69	3510206.08	-	Метод спутниковых геодезических измерений (определений)	$Mt = \sqrt{(m_0^2 + m_1^2)}$
н1286О	-	-	-	218677.68	3510190.20	-	Метод спутниковых геодезических измерений (определений)	$Mt = \sqrt{(m_0^2 + m_1^2)}$

2. Сведения о характеристиках объекта недвижимости с кадастровым номером : 72:25:0106018:585 :

№ п/п	Наименование характеристики	Значение характеристики
1	2	3
1.	Вид объекта недвижимости	здание
2.	Ранее присвоенный государственный учетный номер (инвентарный) здания, сооружения, объекта незавершенного строительства	-
3.	Кадастровый номер земельного участка (земельных участков), в границах которого (которых) расположены здание, сооружение, объект незавершенного строительства	72:25:0106018:2077, 72:25:0106018:2880

2. Сведения о характеристиках объекта недвижимости с кадастровым номером : 72:25:0106018:585 :

№ п/п	Наименование характеристики	Значение характеристики
1	2	3
4.	Уникальный учетный номер кадастрового квартала, в границах которого расположены здание, сооружение, объект незавершенного строительства	72:25:0106018
5.	Адрес здания, сооружения, объекта незавершенного строительства	-
5.1.	Сведения о местоположении здания, сооружения, объекта незавершенного строительства (при отсутствии адреса) в структурированном в соответствии с федеральной информационной адресной системой виде	Российская Федерация, Тюменская область, город Ишим, улица Казанская, дом 44, строение 5
5.2.	Дополнительные сведения о местоположении	-
6.	Иные сведения	-

3. Пояснения к сведениям об объекте недвижимости с кадастровым номером 72:25:0106018:585 :

1.	-

Описание местоположения зданий, сооружений, объектов незавершенного строительства на земельном участке

1. Сведения о характерных точках контура объекта недвижимости с кадастровым номером : 72:25:0106018:586 :

Система координат CS 7203 **Зона № 0**

Обозначение характерных точек контура	Содержатся в Едином государственном реестре недвижимости			Определены в ходе выполнения комплексных кадастровых работ			Метод определения координат	Формулы, примененные для расчета средней квадратической погрешности определения координат характерных точек (Mt), м, с подставленными в такие формулы значениями и итоговые (вычисленные) значения Mt, м
	Координаты, м		Радиус, м	Координаты, м		Радиус, м		
	X	Y	R	X	Y	R		
1	2	3	4	5	6	7	8	9
н1290О	-	-	-	218788.31	3510323.49	-	Геодезический метод	$Mt = \sqrt{(m_0^2 + m_1^2)}$
н1291О	-	-	-	218750.04	3510370.71	-	Геодезический метод	$Mt = \sqrt{(m_0^2 + m_1^2)}$
н1292О	-	-	-	218746.58	3510375.14	-	Геодезический метод	$Mt = \sqrt{(m_0^2 + m_1^2)}$
н1293О	-	-	-	218731.67	3510362.66	-	Геодезический метод	$Mt = \sqrt{(m_0^2 + m_1^2)}$
н1294О	-	-	-	218773.80	3510311.83	-	Геодезический метод	$Mt = \sqrt{(m_0^2 + m_1^2)}$
н1290О	-	-	-	218788.31	3510323.49	-	Геодезический метод	$Mt = \sqrt{(m_0^2 + m_1^2)}$

2. Сведения о характеристиках объекта недвижимости с кадастровым номером : 72:25:0106018:586 :

№ п/п	Наименование характеристики	Значение характеристики
1	2	3
1.	Вид объекта недвижимости	здание
2.	Ранее присвоенный государственный учетный номер (инвентарный) здания, сооружения, объекта незавершенного строительства	-
3.	Кадастровый номер земельного участка (земельных участков), в границах которого (которых) расположены здание, сооружение, объект незавершенного строительства	72:25:0106018:2077
4.	Уникальный учетный номер кадастрового квартала, в границах которого расположены здание, сооружение, объект незавершенного строительства	72:25:0106018
5.	Адрес здания, сооружения, объекта незавершенного строительства	-
5.1.	Сведения о местоположении здания, сооружения, объекта незавершенного строительства (при отсутствии адреса) в структурированном в соответствии с федеральной информационной адресной системой виде	Российская Федерация, Тюменская область, город Ишим, улица Казанская, дом 44, корпус 1
5.2.	Дополнительные сведения о местоположении	-
6.	Иные сведения	-

3. Пояснения к сведениям об объекте недвижимости с кадастровым номером 72:25:0106018:586 :

1.	-

Описание местоположения зданий, сооружений, объектов незавершенного строительства на земельном участке

1. Сведения о характерных точках контура объекта недвижимости с кадастровым номером : 72:25:0106018:587 :

Система координат МСК-72, зона 3 **Зона № 3**

Обозначение характерных точек контура	Содержатся в Едином государственном реестре недвижимости			Определены в ходе выполнения комплексных кадастровых работ			Метод определения координат	Формулы, примененные для расчета средней квадратической погрешности определения координат характерных точек (Mt), м, с подставленными в такие формулы значениями и итоговые (вычисленные) значения Mt, м
	Координаты, м		Радиус, м	Координаты, м		Радиус, м		
	X	Y	R	X	Y	R		
1	2	3	4	5	6	7	8	9
н1295О	-	-	-	218726.12	3510186.93	-	Метод спутниковых геодезических измерений (определений)	$Mt = \sqrt{(m_0^2 + m_1^2)}$
н1296О	-	-	-	218729.58	3510191.85	-	Метод спутниковых геодезических измерений (определений)	$Mt = \sqrt{(m_0^2 + m_1^2)}$
н1297О	-	-	-	218724.41	3510195.48	-	Метод спутниковых геодезических измерений (определений)	$Mt = \sqrt{(m_0^2 + m_1^2)}$
н1298О	-	-	-	218732.29	3510206.40	-	Метод спутниковых геодезических измерений (определений)	$Mt = \sqrt{(m_0^2 + m_1^2)}$
н1299О	-	-	-	218734.77	3510204.56	-	Метод спутниковых геодезических измерений (определений)	$Mt = \sqrt{(m_0^2 + m_1^2)}$
н1300О	-	-	-	218741.79	3510214.61	-	Метод спутниковых геодезических измерений (определений)	$Mt = \sqrt{(m_0^2 + m_1^2)}$
н1301О	-	-	-	218737.35	3510218.01	-	Метод спутниковых геодезических измерений (определений)	$Mt = \sqrt{(m_0^2 + m_1^2)}$
н1302О	-	-	-	218739.31	3510220.79	-	Метод спутниковых геодезических измерений (определений)	$Mt = \sqrt{(m_0^2 + m_1^2)}$
н1303О	-	-	-	218736.09	3510223.14	-	Метод спутниковых геодезических измерений (определений)	$Mt = \sqrt{(m_0^2 + m_1^2)}$

1. Сведения о характерных точках контура объекта недвижимости с кадастровым номером : 72:25:0106018:587 :

Система координат МСК-72, зона 3 **Зона № 3**

Обозначение характерных точек контура	Содержатся в Едином государственном реестре недвижимости			Определены в ходе выполнения комплексных кадастровых работ			Метод определения координат	Формулы, примененные для расчета средней квадратической погрешности определения координат характерных точек (Mt), м, с подставленными в такие формулы значениями и итоговые (вычисленные) значения Mt, м
	Координаты, м		Радиус, м	Координаты, м		Радиус, м		
	X	Y	R	X	Y	R		
1	2	3	4	5	6	7	8	9
н1304О	-	-	-	218734.07	3510220.34	-	Метод спутниковых геодезических измерений (определений)	$Mt = \sqrt{(m_0^2 + m_1^2)}$
н1305О	-	-	-	218723.92	3510206.15	-	Метод спутниковых геодезических измерений (определений)	$Mt = \sqrt{(m_0^2 + m_1^2)}$
н1306О	-	-	-	218721.60	3510207.86	-	Метод спутниковых геодезических измерений (определений)	$Mt = \sqrt{(m_0^2 + m_1^2)}$
н1307О	-	-	-	218721.32	3510207.49	-	Метод спутниковых геодезических измерений (определений)	$Mt = \sqrt{(m_0^2 + m_1^2)}$
н1308О	-	-	-	218720.02	3510208.58	-	Метод спутниковых геодезических измерений (определений)	$Mt = \sqrt{(m_0^2 + m_1^2)}$
н1309О	-	-	-	218718.21	3510206.21	-	Метод спутниковых геодезических измерений (определений)	$Mt = \sqrt{(m_0^2 + m_1^2)}$
н1310О	-	-	-	218719.69	3510205.07	-	Метод спутниковых геодезических измерений (определений)	$Mt = \sqrt{(m_0^2 + m_1^2)}$
н1311О	-	-	-	218718.08	3510202.82	-	Метод спутниковых геодезических измерений (определений)	$Mt = \sqrt{(m_0^2 + m_1^2)}$
н1312О	-	-	-	218720.43	3510201.11	-	Метод спутниковых геодезических измерений (определений)	$Mt = \sqrt{(m_0^2 + m_1^2)}$
н1313О	-	-	-	218715.63	3510194.40	-	Метод спутниковых геодезических измерений (определений)	$Mt = \sqrt{(m_0^2 + m_1^2)}$

1. Сведения о характерных точках контура объекта недвижимости с кадастровым номером : 72:25:0106018:587 :

Система координат МСК-72, зона 3 **Зона № 3**

Обозначение характерных точек контура	Содержатся в Едином государственном реестре недвижимости			Определены в ходе выполнения комплексных кадастровых работ			Метод определения координат	Формулы, примененные для расчета средней квадратической погрешности определения координат характерных точек (Mt), м, с подставленными в такие формулы значениями и итоговые (вычисленные) значения Mt, м
	Координаты, м		Радиус, м	Координаты, м		Радиус, м		
	X	Y	R	X	Y	R		
1	2	3	4	5	6	7	8	9
н1295О	-	-	-	218726.12	3510186.93	-	Метод спутниковых геодезических измерений (определений)	$Mt = \sqrt{(m_0^2 + m_1^2)}$

2. Сведения о характеристиках объекта недвижимости с кадастровым номером : 72:25:0106018:587 :

№ п/п	Наименование характеристики	Значение характеристики
1	2	3
1.	Вид объекта недвижимости	здание
2.	Ранее присвоенный государственный учетный номер (инвентарный) здания, сооружения, объекта незавершенного строительства	-
3.	Кадастровый номер земельного участка (земельных участков), в границах которого (которых) расположены здание, сооружение, объект незавершенного строительства	72:25:0106018:2077, 72:25:0106018:2078
4.	Уникальный учетный номер кадастрового квартала, в границах которого расположены здание, сооружение, объект незавершенного строительства	72:25:0106018
5.	Адрес здания, сооружения, объекта незавершенного строительства	-
5.1.	Сведения о местоположении здания, сооружения, объекта незавершенного строительства (при отсутствии адреса) в структурированном в соответствии с федеральной информационной адресной системой виде	Российская Федерация, Тюменская область, город Ишим, улица Казанская, дом 44, строение 4
5.2.	Дополнительные сведения о местоположении	-
6.	Иные сведения	-

3. Пояснения к сведениям об объекте недвижимости с кадастровым номером 72:25:0106018:587 :

1.	-

Описание местоположения зданий, сооружений, объектов незавершенного строительства на земельном участке

1. Сведения о характерных точках контура объекта недвижимости с кадастровым номером : 72:25:0106018:588 :

Система координат CS 7203 **Зона № 0**

Обозначение характерных точек контура	Содержатся в Едином государственном реестре недвижимости			Определены в ходе выполнения комплексных кадастровых работ			Метод определения координат	Формулы, примененные для расчета средней квадратической погрешности определения координат характерных точек (Mt), м, с подставленными в такие формулы значениями и итоговые (вычисленные) значения Mt, м
	Координаты, м		Радиус, м	Координаты, м		Радиус, м		
	X	Y	R	X	Y	R		
1	2	3	4	5	6	7	8	9
н1314О	-	-	-	218645.95	3510333.48	-	Метод спутниковых геодезических измерений (определений)	$Mt = \sqrt{(m_0^2 + m_1^2)}$
н1315О	-	-	-	218606.65	3510287.44	-	Метод спутниковых геодезических измерений (определений)	$Mt = \sqrt{(m_0^2 + m_1^2)}$
н1316О	-	-	-	218621.41	3510274.89	-	Метод спутниковых геодезических измерений (определений)	$Mt = \sqrt{(m_0^2 + m_1^2)}$
н1317О	-	-	-	218660.22	3510320.80	-	Метод спутниковых геодезических измерений (определений)	$Mt = \sqrt{(m_0^2 + m_1^2)}$
н1314О	-	-	-	218645.95	3510333.48	-	Метод спутниковых геодезических измерений (определений)	$Mt = \sqrt{(m_0^2 + m_1^2)}$

2. Сведения о характеристиках объекта недвижимости с кадастровым номером : 72:25:0106018:588 :

№ п/п	Наименование характеристики	Значение характеристики
1	2	3
1.	Вид объекта недвижимости	здание
2.	Ранее присвоенный государственный учетный номер (инвентарный) здания, сооружения, объекта незавершенного строительства	-
3.	Кадастровый номер земельного участка (земельных участков), в границах которого (которых) расположены здание, сооружение, объект незавершенного строительства	72:25:0106018:2077
4.	Уникальный учетный номер кадастрового квартала, в границах которого расположены здание, сооружение, объект незавершенного строительства	72:25:0106018
5.	Адрес здания, сооружения, объекта незавершенного строительства	-

2. Сведения о характеристиках объекта недвижимости с кадастровым номером : 72:25:0106018:588 :

№ п/п	Наименование характеристики	Значение характеристики
1	2	3
5.1.	Сведения о местоположении здания, сооружения, объекта незавершенного строительства (при отсутствии адреса) в структурированном в соответствии с федеральной информационной адресной системой виде	Российская Федерация, Тюменская область, город Ишим, улица Казанская, дом 44, строение 7
5.2.	Дополнительные сведения о местоположении	-
6.	Иные сведения	-

3. Пояснения к сведениям об объекте недвижимости с кадастровым номером 72:25:0106018:588 :

1.	-

Описание местоположения зданий, сооружений, объектов незавершенного строительства на земельном участке

1. Сведения о характерных точках контура объекта недвижимости с кадастровым номером : 72:25:0106018:592 :

Система координат CS 7203 **Зона № 0**

Обозначение характерных точек контура	Содержатся в Едином государственном реестре недвижимости			Определены в ходе выполнения комплексных кадастровых работ			Метод определения координат	Формулы, примененные для расчета средней квадратической погрешности определения координат характерных точек (Mt), м, с подставленными в такие формулы значениями и итоговые (вычисленные) значения Mt, м
	Координаты, м		Радиус, м	Координаты, м		Радиус, м		
	X	Y	R	X	Y	R		
1	2	3	4	5	6	7	8	9
н1318О	-	-	-	218707.66	3510150.44	-	Метод спутниковых геодезических измерений (определений)	$Mt = \sqrt{(m_0^2 + m_1^2)}$
н1319О	-	-	-	218715.29	3510160.64	-	Метод спутниковых геодезических измерений (определений)	$Mt = \sqrt{(m_0^2 + m_1^2)}$
н1320О	-	-	-	218689.68	3510180.22	-	Метод спутниковых геодезических измерений (определений)	$Mt = \sqrt{(m_0^2 + m_1^2)}$
н1321О	-	-	-	218681.51	3510169.77	-	Метод спутниковых геодезических измерений (определений)	$Mt = \sqrt{(m_0^2 + m_1^2)}$
н1318О	-	-	-	218707.66	3510150.44	-	Метод спутниковых геодезических измерений (определений)	$Mt = \sqrt{(m_0^2 + m_1^2)}$

2. Сведения о характеристиках объекта недвижимости с кадастровым номером : 72:25:0106018:592 :

№ п/п	Наименование характеристики	Значение характеристики
1	2	3
1.	Вид объекта недвижимости	здание
2.	Ранее присвоенный государственный учетный номер (инвентарный) здания, сооружения, объекта незавершенного строительства	-
3.	Кадастровый номер земельного участка (земельных участков), в границах которого (которых) расположены здание, сооружение, объект незавершенного строительства	72:25:0106018:2077
4.	Уникальный учетный номер кадастрового квартала, в границах которого расположены здание, сооружение, объект незавершенного строительства	72:25:0106018
5.	Адрес здания, сооружения, объекта незавершенного строительства	-

2. Сведения о характеристиках объекта недвижимости с кадастровым номером : 72:25:0106018:592 :

№ п/п	Наименование характеристики	Значение характеристики
1	2	3
5.1.	Сведения о местоположении здания, сооружения, объекта незавершенного строительства (при отсутствии адреса) в структурированном в соответствии с федеральной информационной адресной системой виде	Российская Федерация, Тюменская область, город Ишим, улица Казанская, дом 44, корпус 3
5.2.	Дополнительные сведения о местоположении	-
6.	Иные сведения	-

3. Пояснения к сведениям об объекте недвижимости с кадастровым номером 72:25:0106018:592 :

1.	-

Описание местоположения зданий, сооружений, объектов незавершенного строительства на земельном участке

1. Сведения о характерных точках контура объекта недвижимости с кадастровым номером : 72:25:0106018:593 :

Система координат CS 7203 **Зона № 0**

Обозначение характерных точек контура	Содержатся в Едином государственном реестре недвижимости			Определены в ходе выполнения комплексных кадастровых работ			Метод определения координат	Формулы, примененные для расчета средней квадратической погрешности определения координат характерных точек (Mt), м, с подставленными в такие формулы значениями и итоговые (вычисленные) значения Mt, м
	Координаты, м		Радиус, м	Координаты, м		Радиус, м		
	X	Y	R	X	Y	R		
1	2	3	4	5	6	7	8	9
н1293О	-	-	-	218731.67	3510362.66	-	Метод спутниковых геодезических измерений (определений)	$Mt = \sqrt{(m_0^2 + m_1^2)}$
н1292О	-	-	-	218746.58	3510375.14	-	Метод спутниковых геодезических измерений (определений)	$Mt = \sqrt{(m_0^2 + m_1^2)}$
н1322О	-	-	-	218742.61	3510380.21	-	Метод спутниковых геодезических измерений (определений)	$Mt = \sqrt{(m_0^2 + m_1^2)}$
н1323О	-	-	-	218727.74	3510367.57	-	Метод спутниковых геодезических измерений (определений)	$Mt = \sqrt{(m_0^2 + m_1^2)}$
н1293О	-	-	-	218731.67	3510362.66	-	Метод спутниковых геодезических измерений (определений)	$Mt = \sqrt{(m_0^2 + m_1^2)}$

2. Сведения о характеристиках объекта недвижимости с кадастровым номером : 72:25:0106018:593 :

№ п/п	Наименование характеристики	Значение характеристики
1	2	3
1.	Вид объекта недвижимости	здание
2.	Ранее присвоенный государственный учетный номер (инвентарный) здания, сооружения, объекта незавершенного строительства	-
3.	Кадастровый номер земельного участка (земельных участков), в границах которого (которых) расположены здание, сооружение, объект незавершенного строительства	72:25:0106018:2077
4.	Уникальный учетный номер кадастрового квартала, в границах которого расположены здание, сооружение, объект незавершенного строительства	72:25:0106018
5.	Адрес здания, сооружения, объекта незавершенного строительства	-

2. Сведения о характеристиках объекта недвижимости с кадастровым номером : 72:25:0106018:593 :

№ п/п	Наименование характеристики	Значение характеристики
1	2	3
5.1.	Сведения о местоположении здания, сооружения, объекта незавершенного строительства (при отсутствии адреса) в структурированном в соответствии с федеральной информационной адресной системой виде	Российская Федерация, Тюменская область, город Ишим, улица Казанская, дом 44, корпус 8
5.2.	Дополнительные сведения о местоположении	-
6.	Иные сведения	-

3. Пояснения к сведениям об объекте недвижимости с кадастровым номером 72:25:0106018:593 :

1.	-

Описание местоположения зданий, сооружений, объектов незавершенного строительства на земельном участке

1. Сведения о характерных точках контура объекта недвижимости с кадастровым номером : 72:25:0106018:595 :

Система координат МСК-72, зона 3 **Зона № 3**

Обозначение характерных точек контура	Содержатся в Едином государственном реестре недвижимости			Определены в ходе выполнения комплексных кадастровых работ			Метод определения координат	Формулы, примененные для расчета средней квадратической погрешности определения координат характерных точек (Mt), м, с подставленными в такие формулы значениями и итоговые (вычисленные) значения Mt, м
	Координаты, м		Радиус, м	Координаты, м		Радиус, м		
	X	Y	R	X	Y	R		
1	2	3	4	5	6	7	8	9
н1324О	-	-	-	218532.48	3510277.47	-	Метод спутниковых геодезических измерений (определений)	$Mt = \sqrt{(m_0^2 + m_1^2)}$
н1325О	-	-	-	218542.71	3510285.22	-	Метод спутниковых геодезических измерений (определений)	$Mt = \sqrt{(m_0^2 + m_1^2)}$
н1326О	-	-	-	218537.35	3510292.33	-	Метод спутниковых геодезических измерений (определений)	$Mt = \sqrt{(m_0^2 + m_1^2)}$
н1327О	-	-	-	218527.26	3510284.67	-	Метод спутниковых геодезических измерений (определений)	$Mt = \sqrt{(m_0^2 + m_1^2)}$
н1324О	-	-	-	218532.48	3510277.47	-	Метод спутниковых геодезических измерений (определений)	$Mt = \sqrt{(m_0^2 + m_1^2)}$

2. Сведения о характеристиках объекта недвижимости с кадастровым номером : 72:25:0106018:595 :

№ п/п	Наименование характеристики	Значение характеристики
1	2	3
1.	Вид объекта недвижимости	здание
2.	Ранее присвоенный государственный учетный номер (инвентарный) здания, сооружения, объекта незавершенного строительства	-
3.	Кадастровый номер земельного участка (земельных участков), в границах которого (которых) расположены здание, сооружение, объект незавершенного строительства	72:25:0106018:2582
4.	Уникальный учетный номер кадастрового квартала, в границах которого расположены здание, сооружение, объект незавершенного строительства	72:25:0106018
5.	Адрес здания, сооружения, объекта незавершенного строительства	-

2. Сведения о характеристиках объекта недвижимости с кадастровым номером : 72:25:0106018:595 :

№ п/п	Наименование характеристики	Значение характеристики
1	2	3
5.1.	Сведения о местоположении здания, сооружения, объекта незавершенного строительства (при отсутствии адреса) в структурированном в соответствии с федеральной информационной адресной системой виде	Российская Федерация, Тюменская область, город Ишим, улица Казанская, дом 50а
5.2.	Дополнительные сведения о местоположении	-
6.	Иные сведения	-

3. Пояснения к сведениям об объекте недвижимости с кадастровым номером 72:25:0106018:595 :

1.	-

Описание местоположения зданий, сооружений, объектов незавершенного строительства на земельном участке

1. Сведения о характерных точках контура объекта недвижимости с кадастровым номером : 72:25:0106018:597 :

Система координат МСК-72, зона 3 **Зона № 3**

Обозначение характерных точек контура	Содержатся в Едином государственном реестре недвижимости			Определены в ходе выполнения комплексных кадастровых работ			Метод определения координат	Формулы, примененные для расчета средней квадратической погрешности определения координат характерных точек (Mt), м, с подставленными в такие формулы значениями и итоговые (вычисленные) значения Mt, м
	Координаты, м		Радиус, м	Координаты, м		Радиус, м		
	X	Y	R	X	Y	R		
1	2	3	4	5	6	7	8	9
н1328О	-	-	-	218604.91	3510243.08	-	Метод спутниковых геодезических измерений (определений)	$Mt = \sqrt{(m_0^2 + m_1^2)}$
н1329О	-	-	-	218614.82	3510250.96	-	Метод спутниковых геодезических измерений (определений)	$Mt = \sqrt{(m_0^2 + m_1^2)}$
н1330О	-	-	-	218595.00	3510274.55	-	Метод спутниковых геодезических измерений (определений)	$Mt = \sqrt{(m_0^2 + m_1^2)}$
н1331О	-	-	-	218585.39	3510266.75	-	Метод спутниковых геодезических измерений (определений)	$Mt = \sqrt{(m_0^2 + m_1^2)}$
н1328О	-	-	-	218604.91	3510243.08	-	Метод спутниковых геодезических измерений (определений)	$Mt = \sqrt{(m_0^2 + m_1^2)}$

2. Сведения о характеристиках объекта недвижимости с кадастровым номером : 72:25:0106018:597 :

№ п/п	Наименование характеристики	Значение характеристики
1	2	3
1.	Вид объекта недвижимости	здание
2.	Ранее присвоенный государственный учетный номер (инвентарный) здания, сооружения, объекта незавершенного строительства	-
3.	Кадастровый номер земельного участка (земельных участков), в границах которого (которых) расположены здание, сооружение, объект незавершенного строительства	72:25:0106018:2880
4.	Уникальный учетный номер кадастрового квартала, в границах которого расположены здание, сооружение, объект незавершенного строительства	72:25:0106018
5.	Адрес здания, сооружения, объекта незавершенного строительства	-

2. Сведения о характеристиках объекта недвижимости с кадастровым номером : 72:25:0106018:597 :

№ п/п	Наименование характеристики	Значение характеристики
1	2	3
5.1.	Сведения о местоположении здания, сооружения, объекта незавершенного строительства (при отсутствии адреса) в структурированном в соответствии с федеральной информационной адресной системой виде	Российская Федерация, Тюменская область, город Ишим, улица Казанская, дом 50
5.2.	Дополнительные сведения о местоположении	-
6.	Иные сведения	-

3. Пояснения к сведениям об объекте недвижимости с кадастровым номером 72:25:0106018:597 :

1.	-

Описание местоположения зданий, сооружений, объектов незавершенного строительства на земельном участке

1. Сведения о характерных точках контура объекта недвижимости с кадастровым номером : 72:25:0106018:598 :

Система координат CS 7203 **Зона № 0**

Обозначение характерных точек контура	Содержатся в Едином государственном реестре недвижимости			Определены в ходе выполнения комплексных кадастровых работ			Метод определения координат	Формулы, примененные для расчета средней квадратической погрешности определения координат характерных точек (Mt), м, с подставленными в такие формулы значениями и итоговые (вычисленные) значения Mt, м
	Координаты, м		Радиус, м	Координаты, м		Радиус, м		
	X	Y	R	X	Y	R		
1	2	3	4	5	6	7	8	9
н1332О	-	-	-	218601.20	3510179.94	-	Геодезический метод	$Mt = \sqrt{(m_0^2 + m_1^2)}$
н1333О	-	-	-	218615.22	3510191.98	-	Геодезический метод	$Mt = \sqrt{(m_0^2 + m_1^2)}$
н1334О	-	-	-	218576.86	3510237.50	-	Геодезический метод	$Mt = \sqrt{(m_0^2 + m_1^2)}$
н1335О	-	-	-	218561.26	3510225.04	-	Геодезический метод	$Mt = \sqrt{(m_0^2 + m_1^2)}$
н1336О	-	-	-	218576.72	3510206.92	-	Геодезический метод	$Mt = \sqrt{(m_0^2 + m_1^2)}$
н1337О	-	-	-	218577.83	3510207.80	-	Геодезический метод	$Mt = \sqrt{(m_0^2 + m_1^2)}$
н1332О	-	-	-	218601.20	3510179.94	-	Геодезический метод	$Mt = \sqrt{(m_0^2 + m_1^2)}$

2. Сведения о характеристиках объекта недвижимости с кадастровым номером : 72:25:0106018:598 :

№ п/п	Наименование характеристики	Значение характеристики
1	2	3
1.	Вид объекта недвижимости	здание
2.	Ранее присвоенный государственный учетный номер (инвентарный) здания, сооружения, объекта незавершенного строительства	-
3.	Кадастровый номер земельного участка (земельных участков), в границах которого (которых) расположены здание, сооружение, объект незавершенного строительства	72:25:0106018:2880, 72:25:0106018:2881
4.	Уникальный учетный номер кадастрового квартала, в границах которого расположены здание, сооружение, объект незавершенного строительства	72:25:0106018
5.	Адрес здания, сооружения, объекта незавершенного строительства	-
5.1.	Сведения о местоположении здания, сооружения, объекта незавершенного строительства (при отсутствии адреса) в структурированном в соответствии с федеральной информационной адресной системой виде	Российская Федерация, 627750, Тюменская область, город Ишим, улица Казанская, дом 50
5.2.	Дополнительные сведения о местоположении	-
6.	Иные сведения	-

3. Пояснения к сведениям об объекте недвижимости с кадастровым номером 72:25:0106018:598 :	
1.	-

Описание местоположения зданий, сооружений, объектов незавершенного строительства на земельном участке

1. Сведения о характерных точках контура объекта недвижимости с кадастровым номером : 72:25:0106018:599 :

Система координат МСК-72, зона 3 **Зона № 3**

Обозначение характерных точек контура	Содержатся в Едином государственном реестре недвижимости			Определены в ходе выполнения комплексных кадастровых работ			Метод определения координат	Формулы, примененные для расчета средней квадратической погрешности определения координат характерных точек (Mt), м, с подставленными в такие формулы значениями и итоговые (вычисленные) значения Mt, м
	Координаты, м		Радиус, м	Координаты, м		Радиус, м		
	X	Y	R	X	Y	R		
1	2	3	4	5	6	7	8	9
н1338О	-	-	-	219540.90	3510242.96	-	Метод спутниковых геодезических измерений (определений)	$Mt = \sqrt{(m_0^2 + m_1^2)}$
н1339О	-	-	-	219549.50	3510252.85	-	Метод спутниковых геодезических измерений (определений)	$Mt = \sqrt{(m_0^2 + m_1^2)}$
н1340О	-	-	-	219508.06	3510290.57	-	Метод спутниковых геодезических измерений (определений)	$Mt = \sqrt{(m_0^2 + m_1^2)}$
н1341О	-	-	-	219499.50	3510281.04	-	Метод спутниковых геодезических измерений (определений)	$Mt = \sqrt{(m_0^2 + m_1^2)}$
н1342О	-	-	-	219503.47	3510277.08	-	Метод спутниковых геодезических измерений (определений)	$Mt = \sqrt{(m_0^2 + m_1^2)}$
н1343О	-	-	-	219502.57	3510276.11	-	Метод спутниковых геодезических измерений (определений)	$Mt = \sqrt{(m_0^2 + m_1^2)}$
н1344О	-	-	-	219509.64	3510269.76	-	Метод спутниковых геодезических измерений (определений)	$Mt = \sqrt{(m_0^2 + m_1^2)}$
н1345О	-	-	-	219510.35	3510270.56	-	Метод спутниковых геодезических измерений (определений)	$Mt = \sqrt{(m_0^2 + m_1^2)}$
н1346О	-	-	-	219516.46	3510264.82	-	Метод спутниковых геодезических измерений (определений)	$Mt = \sqrt{(m_0^2 + m_1^2)}$

1. Сведения о характерных точках контура объекта недвижимости с кадастровым номером : 72:25:0106018:599 :

Система координат МСК-72, зона 3 **Зона № 3**

Обозначение характерных точек контура	Содержатся в Едином государственном реестре недвижимости			Определены в ходе выполнения комплексных кадастровых работ			Метод определения координат	Формулы, примененные для расчета средней квадратической погрешности определения координат характерных точек (Mt), м, с подставленными в такие формулы значениями и итоговые (вычисленные) значения Mt, м
	Координаты, м		Радиус, м	Координаты, м		Радиус, м		
	X	Y	R	X	Y	R		
1	2	3	4	5	6	7	8	9
н1347О	-	-	-	219515.91	3510264.17	-	Метод спутниковых геодезических измерений (определений)	$Mt = \sqrt{(m_0^2 + m_1^2)}$
н1348О	-	-	-	219522.95	3510257.75	-	Метод спутниковых геодезических измерений (определений)	$Mt = \sqrt{(m_0^2 + m_1^2)}$
н1349О	-	-	-	219523.60	3510258.47	-	Метод спутниковых геодезических измерений (определений)	$Mt = \sqrt{(m_0^2 + m_1^2)}$
н1350О	-	-	-	219529.65	3510252.79	-	Метод спутниковых геодезических измерений (определений)	$Mt = \sqrt{(m_0^2 + m_1^2)}$
н1351О	-	-	-	219528.93	3510252.14	-	Метод спутниковых геодезических измерений (определений)	$Mt = \sqrt{(m_0^2 + m_1^2)}$
н1352О	-	-	-	219536.19	3510245.50	-	Метод спутниковых геодезических измерений (определений)	$Mt = \sqrt{(m_0^2 + m_1^2)}$
н1353О	-	-	-	219537.00	3510246.43	-	Метод спутниковых геодезических измерений (определений)	$Mt = \sqrt{(m_0^2 + m_1^2)}$
н1338О	-	-	-	219540.90	3510242.96	-	Метод спутниковых геодезических измерений (определений)	$Mt = \sqrt{(m_0^2 + m_1^2)}$

2. Сведения о характеристиках объекта недвижимости с кадастровым номером : 72:25:0106018:599 :

№ п/п	Наименование характеристики	Значение характеристики
1	2	3
1.	Вид объекта недвижимости	здание

2. Сведения о характеристиках объекта недвижимости с кадастровым номером : 72:25:0106018:599 :

№ п/п	Наименование характеристики	Значение характеристики
1	2	3
2.	Ранее присвоенный государственный учетный номер (инвентарный) здания, сооружения, объекта незавершенного строительства	-
3.	Кадастровый номер земельного участка (земельных участков), в границах которого (которых) расположены здание, сооружение, объект незавершенного строительства	72:25:0106018:70
4.	Уникальный учетный номер кадастрового квартала, в границах которого расположены здание, сооружение, объект незавершенного строительства	72:25:0106018
5.	Адрес здания, сооружения, объекта незавершенного строительства	-
5.1.	Сведения о местоположении здания, сооружения, объекта незавершенного строительства (при отсутствии адреса) в структурированном в соответствии с федеральной информационной адресной системой виде	Российская Федерация, Тюменская область, город Ишим, улица Курганская, дом 93/1
5.2.	Дополнительные сведения о местоположении	-
6.	Иные сведения	-

3. Пояснения к сведениям об объекте недвижимости с кадастровым номером 72:25:0106018:599 :

1.	-

Описание местоположения зданий, сооружений, объектов незавершенного строительства на земельном участке

1. Сведения о характерных точках контура объекта недвижимости с кадастровым номером : 72:25:0106018:600 :

Система координат МСК-72, зона 3 **Зона № 3**

Обозначение характерных точек контура	Содержатся в Едином государственном реестре недвижимости			Определены в ходе выполнения комплексных кадастровых работ			Метод определения координат	Формулы, примененные для расчета средней квадратической погрешности определения координат характерных точек (Mt), м, с подставленными в такие формулы значениями и итоговые (вычисленные) значения Mt, м
	Координаты, м		Радиус, м	Координаты, м		Радиус, м		
	X	Y	R	X	Y	R		
1	2	3	4	5	6	7	8	9
н1354О	-	-	-	219566.65	3510262.75	-	Метод спутниковых геодезических измерений (определений)	$Mt = \sqrt{(m_0^2 + m_1^2)}$
н1355О	-	-	-	219593.44	3510305.71	-	Метод спутниковых геодезических измерений (определений)	$Mt = \sqrt{(m_0^2 + m_1^2)}$
н1356О	-	-	-	219582.13	3510312.58	-	Метод спутниковых геодезических измерений (определений)	$Mt = \sqrt{(m_0^2 + m_1^2)}$
н1357О	-	-	-	219555.49	3510269.77	-	Метод спутниковых геодезических измерений (определений)	$Mt = \sqrt{(m_0^2 + m_1^2)}$
н1354О	-	-	-	219566.65	3510262.75	-	Метод спутниковых геодезических измерений (определений)	$Mt = \sqrt{(m_0^2 + m_1^2)}$

2. Сведения о характеристиках объекта недвижимости с кадастровым номером : 72:25:0106018:600 :

№ п/п	Наименование характеристики	Значение характеристики
1	2	3
1.	Вид объекта недвижимости	здание
2.	Ранее присвоенный государственный учетный номер (инвентарный) здания, сооружения, объекта незавершенного строительства	-
3.	Кадастровый номер земельного участка (земельных участков), в границах которого (которых) расположены здание, сооружение, объект незавершенного строительства	72:25:0106018:56
4.	Уникальный учетный номер кадастрового квартала, в границах которого расположены здание, сооружение, объект незавершенного строительства	72:25:0106018
5.	Адрес здания, сооружения, объекта незавершенного строительства	-

2. Сведения о характеристиках объекта недвижимости с кадастровым номером : 72:25:0106018:600 :

№ п/п	Наименование характеристики	Значение характеристики
1	2	3
5.1.	Сведения о местоположении здания, сооружения, объекта незавершенного строительства (при отсутствии адреса) в структурированном в соответствии с федеральной информационной адресной системой виде	Российская Федерация, 627750, Тюменская область, город Ишим, улица Курганская, дом 91
5.2.	Дополнительные сведения о местоположении	-
6.	Иные сведения	-

3. Пояснения к сведениям об объекте недвижимости с кадастровым номером 72:25:0106018:600 :

1.	-

Описание местоположения зданий, сооружений, объектов незавершенного строительства на земельном участке

1. Сведения о характерных точках контура объекта недвижимости с кадастровым номером : 72:25:0106018:601 :

Система координат МСК-72, зона 3 **Зона № 3**

Обозначение характерных точек контура	Содержатся в Едином государственном реестре недвижимости			Определены в ходе выполнения комплексных кадастровых работ			Метод определения координат	Формулы, примененные для расчета средней квадратической погрешности определения координат характерных точек (Mt), м, с подставленными в такие формулы значениями и итоговые (вычисленные) значения Mt, м
	Координаты, м		Радиус, м	Координаты, м		Радиус, м		
	X	Y	R	X	Y	R		
1	2	3	4	5	6	7	8	9
н1358О	-	-	-	219600.70	3510316.97	-	Метод спутниковых геодезических измерений (определений)	$Mt = \sqrt{(m_0^2 + m_1^2)}$
н1359О	-	-	-	219627.69	3510359.67	-	Метод спутниковых геодезических измерений (определений)	$Mt = \sqrt{(m_0^2 + m_1^2)}$
н1360О	-	-	-	219616.66	3510367.40	-	Метод спутниковых геодезических измерений (определений)	$Mt = \sqrt{(m_0^2 + m_1^2)}$
н1361О	-	-	-	219589.75	3510324.54	-	Метод спутниковых геодезических измерений (определений)	$Mt = \sqrt{(m_0^2 + m_1^2)}$
н1358О	-	-	-	219600.70	3510316.97	-	Метод спутниковых геодезических измерений (определений)	$Mt = \sqrt{(m_0^2 + m_1^2)}$

2. Сведения о характеристиках объекта недвижимости с кадастровым номером : 72:25:0106018:601 :

№ п/п	Наименование характеристики	Значение характеристики
1	2	3
1.	Вид объекта недвижимости	здание
2.	Ранее присвоенный государственный учетный номер (инвентарный) здания, сооружения, объекта незавершенного строительства	-
3.	Кадастровый номер земельного участка (земельных участков), в границах которого (которых) расположены здание, сооружение, объект незавершенного строительства	72:25:0106018:271
4.	Уникальный учетный номер кадастрового квартала, в границах которого расположены здание, сооружение, объект незавершенного строительства	72:25:0106018
5.	Адрес здания, сооружения, объекта незавершенного строительства	-

2. Сведения о характеристиках объекта недвижимости с кадастровым номером : 72:25:0106018:601 :

№ п/п	Наименование характеристики	Значение характеристики
1	2	3
5.1.	Сведения о местоположении здания, сооружения, объекта незавершенного строительства (при отсутствии адреса) в структурированном в соответствии с федеральной информационной адресной системой виде	Российская Федерация, 627750, Тюменская область, город Ишим, улица Курганская, дом 89
5.2.	Дополнительные сведения о местоположении	-
6.	Иные сведения	-

3. Пояснения к сведениям об объекте недвижимости с кадастровым номером 72:25:0106018:601 :

1.	-

Описание местоположения зданий, сооружений, объектов незавершенного строительства на земельном участке

1. Сведения о характерных точках контура объекта недвижимости с кадастровым номером : 72:25:0106018:602 :

Система координат МСК-72, зона 3 **Зона № 3**

Обозначение характерных точек контура	Содержатся в Едином государственном реестре недвижимости			Определены в ходе выполнения комплексных кадастровых работ			Метод определения координат	Формулы, примененные для расчета средней квадратической погрешности определения координат характерных точек (Mt), м, с подставленными в такие формулы значениями и итоговые (вычисленные) значения Mt, м
	Координаты, м		Радиус, м	Координаты, м		Радиус, м		
	X	Y	R	X	Y	R		
1	2	3	4	5	6	7	8	9
н1362О	-	-	-	218855.71	3510427.97	-	Метод спутниковых геодезических измерений (определений)	$Mt = \sqrt{(m_0^2 + m_1^2)}$
н1363О	-	-	-	218855.73	3510440.67	-	Метод спутниковых геодезических измерений (определений)	$Mt = \sqrt{(m_0^2 + m_1^2)}$
н1364О	-	-	-	218835.40	3510441.09	-	Метод спутниковых геодезических измерений (определений)	$Mt = \sqrt{(m_0^2 + m_1^2)}$
н1365О	-	-	-	218835.33	3510428.32	-	Метод спутниковых геодезических измерений (определений)	$Mt = \sqrt{(m_0^2 + m_1^2)}$
н1362О	-	-	-	218855.71	3510427.97	-	Метод спутниковых геодезических измерений (определений)	$Mt = \sqrt{(m_0^2 + m_1^2)}$

2. Сведения о характеристиках объекта недвижимости с кадастровым номером : 72:25:0106018:602 :

№ п/п	Наименование характеристики	Значение характеристики
1	2	3
1.	Вид объекта недвижимости	здание
2.	Ранее присвоенный государственный учетный номер (инвентарный) здания, сооружения, объекта незавершенного строительства	-
3.	Кадастровый номер земельного участка (земельных участков), в границах которого (которых) расположены здание, сооружение, объект незавершенного строительства	72:25:0106018:33, 72:25:0106018:280
4.	Уникальный учетный номер кадастрового квартала, в границах которого расположены здание, сооружение, объект незавершенного строительства	72:25:0106018
5.	Адрес здания, сооружения, объекта незавершенного строительства	-

2. Сведения о характеристиках объекта недвижимости с кадастровым номером : 72:25:0106018:602 :

№ п/п	Наименование характеристики	Значение характеристики
1	2	3
5.1.	Сведения о местоположении здания, сооружения, объекта незавершенного строительства (при отсутствии адреса) в структурированном в соответствии с федеральной информационной адресной системой виде	Российская Федерация, Тюменская область, город Ишим, улица Казанская, дом 40
5.2.	Дополнительные сведения о местоположении	-
6.	Иные сведения	-

3. Пояснения к сведениям об объекте недвижимости с кадастровым номером 72:25:0106018:602 :

1.	-

Описание местоположения зданий, сооружений, объектов незавершенного строительства на земельном участке

1. Сведения о характерных точках контура объекта недвижимости с кадастровым номером : 72:25:0106018:603 :

Система координат МСК-72, зона 3 **Зона № 3**

Обозначение характерных точек контура	Содержатся в Едином государственном реестре недвижимости			Определены в ходе выполнения комплексных кадастровых работ			Метод определения координат	Формулы, примененные для расчета средней квадратической погрешности определения координат характерных точек (Mt), м, с подставленными в такие формулы значениями и итоговые (вычисленные) значения Mt, м
	Координаты, м		Радиус, м	Координаты, м		Радиус, м		
	X	Y	R	X	Y	R		
1	2	3	4	5	6	7	8	9
н1366О	-	-	-	218915.23	3510475.88	-	Метод спутниковых геодезических измерений (определений)	$Mt = \sqrt{(m_0^2 + m_1^2)}$
н1367О	-	-	-	218873.99	3510520.36	-	Метод спутниковых геодезических измерений (определений)	$Mt = \sqrt{(m_0^2 + m_1^2)}$
н1368О	-	-	-	218860.50	3510507.71	-	Метод спутниковых геодезических измерений (определений)	$Mt = \sqrt{(m_0^2 + m_1^2)}$
н1369О	-	-	-	218901.75	3510463.21	-	Метод спутниковых геодезических измерений (определений)	$Mt = \sqrt{(m_0^2 + m_1^2)}$
н1366О	-	-	-	218915.23	3510475.88	-	Метод спутниковых геодезических измерений (определений)	$Mt = \sqrt{(m_0^2 + m_1^2)}$

2. Сведения о характеристиках объекта недвижимости с кадастровым номером : 72:25:0106018:603 :

№ п/п	Наименование характеристики	Значение характеристики
1	2	3
1.	Вид объекта недвижимости	здание
2.	Ранее присвоенный государственный учетный номер (инвентарный) здания, сооружения, объекта незавершенного строительства	-
3.	Кадастровый номер земельного участка (земельных участков), в границах которого (которых) расположены здание, сооружение, объект незавершенного строительства	72:25:0106018:33, 72:25:0106018:279
4.	Уникальный учетный номер кадастрового квартала, в границах которого расположены здание, сооружение, объект незавершенного строительства	72:25:0106018
5.	Адрес здания, сооружения, объекта незавершенного строительства	-

2. Сведения о характеристиках объекта недвижимости с кадастровым номером : 72:25:0106018:603 :

№ п/п	Наименование характеристики	Значение характеристики
1	2	3
5.1.	Сведения о местоположении здания, сооружения, объекта незавершенного строительства (при отсутствии адреса) в структурированном в соответствии с федеральной информационной адресной системой виде	Российская Федерация, Тюменская область, город Ишим, улица Казанская, дом 40, корпус 3
5.2.	Дополнительные сведения о местоположении	-
6.	Иные сведения	-

3. Пояснения к сведениям об объекте недвижимости с кадастровым номером 72:25:0106018:603 :

1.	-

Описание местоположения зданий, сооружений, объектов незавершенного строительства на земельном участке

1. Сведения о характерных точках контура объекта недвижимости с кадастровым номером : 72:25:0106018:604 :

Система координат CS 7203 **Зона № 0**

Обозначение характерных точек контура	Содержатся в Едином государственном реестре недвижимости			Определены в ходе выполнения комплексных кадастровых работ			Метод определения координат	Формулы, примененные для расчета средней квадратической погрешности определения координат характерных точек (Mt), м, с подставленными в такие формулы значениями и итоговые (вычисленные) значения Mt, м
	Координаты, м		Радиус, м	Координаты, м		Радиус, м		
	X	Y	R	X	Y	R		
1	2	3	4	5	6	7	8	9
н1370О	-	-	-	218879.97	3510430.98	-	Геодезический метод	$Mt = \sqrt{(m_0^2 + m_1^2)}$
н1371О	-	-	-	218891.20	3510440.50	-	Геодезический метод	$Mt = \sqrt{(m_0^2 + m_1^2)}$
н1372О	-	-	-	218887.15	3510445.29	-	Геодезический метод	$Mt = \sqrt{(m_0^2 + m_1^2)}$
н1373О	-	-	-	218881.41	3510440.66	-	Геодезический метод	$Mt = \sqrt{(m_0^2 + m_1^2)}$
н1374О	-	-	-	218880.13	3510442.31	-	Геодезический метод	$Mt = \sqrt{(m_0^2 + m_1^2)}$
н1375О	-	-	-	218877.21	3510439.70	-	Геодезический метод	$Mt = \sqrt{(m_0^2 + m_1^2)}$
н1376О	-	-	-	218878.38	3510438.05	-	Геодезический метод	$Mt = \sqrt{(m_0^2 + m_1^2)}$
н1377О	-	-	-	218875.88	3510435.98	-	Геодезический метод	$Mt = \sqrt{(m_0^2 + m_1^2)}$
н1370О	-	-	-	218879.97	3510430.98	-	Геодезический метод	$Mt = \sqrt{(m_0^2 + m_1^2)}$

2. Сведения о характеристиках объекта недвижимости с кадастровым номером : 72:25:0106018:604 :

№ п/п	Наименование характеристики	Значение характеристики
1	2	3
1.	Вид объекта недвижимости	здание
2.	Ранее присвоенный государственный учетный номер (инвентарный) здания, сооружения, объекта незавершенного строительства	-
3.	Кадастровый номер земельного участка (земельных участков), в границах которого (которых) расположены здание, сооружение, объект незавершенного строительства	72:25:0106018:279
4.	Уникальный учетный номер кадастрового квартала, в границах которого расположены здание, сооружение, объект незавершенного строительства	72:25:0106018
5.	Адрес здания, сооружения, объекта незавершенного строительства	-
5.1.	Сведения о местоположении здания, сооружения, объекта незавершенного строительства (при отсутствии адреса) в структурированном в соответствии с федеральной информационной адресной системой виде	Российская Федерация, Тюменская область, город Ишим, улица Казанская, дом 40, корпус 2
5.2.	Дополнительные сведения о местоположении	-

2. Сведения о характеристиках объекта недвижимости
с кадастровым номером : 72:25:0106018:604 :

№ п/п	Наименование характеристики	Значение характеристики
1	2	3
6.	Иные сведения	-

3. Пояснения к сведениям об объекте недвижимости с кадастровым номером 72:25:0106018:604 :

1.	-

Описание местоположения зданий, сооружений, объектов незавершенного строительства на земельном участке

1. Сведения о характерных точках контура объекта недвижимости с кадастровым номером : 72:25:0106018:605 :

Система координат МСК-72, зона 3 **Зона № 3**

Обозначение характерных точек контура	Содержатся в Едином государственном реестре недвижимости			Определены в ходе выполнения комплексных кадастровых работ			Метод определения координат	Формулы, примененные для расчета средней квадратической погрешности определения координат характерных точек (Mt), м, с подставленными в такие формулы значениями и итоговые (вычисленные) значения Mt, м
	Координаты, м		Радиус, м	Координаты, м		Радиус, м		
	X	Y	R	X	Y	R		
1	2	3	4	5	6	7	8	9
н1378О	-	-	-	219291.95	3509862.03	-	Метод спутниковых геодезических измерений (определений)	$Mt = \sqrt{(m_0^2 + m_1^2)}$
н1379О	-	-	-	219295.61	3509867.72	-	Метод спутниковых геодезических измерений (определений)	$Mt = \sqrt{(m_0^2 + m_1^2)}$
н1380О	-	-	-	219284.75	3509874.80	-	Метод спутниковых геодезических измерений (определений)	$Mt = \sqrt{(m_0^2 + m_1^2)}$
н1381О	-	-	-	219281.14	3509869.18	-	Метод спутниковых геодезических измерений (определений)	$Mt = \sqrt{(m_0^2 + m_1^2)}$
н1378О	-	-	-	219291.95	3509862.03	-	Метод спутниковых геодезических измерений (определений)	$Mt = \sqrt{(m_0^2 + m_1^2)}$

2. Сведения о характеристиках объекта недвижимости с кадастровым номером : 72:25:0106018:605 :

№ п/п	Наименование характеристики	Значение характеристики
1	2	3
1.	Вид объекта недвижимости	здание
2.	Ранее присвоенный государственный учетный номер (инвентарный) здания, сооружения, объекта незавершенного строительства	-
3.	Кадастровый номер земельного участка (земельных участков), в границах которого (которых) расположены здание, сооружение, объект незавершенного строительства	72:25:0106018:282
4.	Уникальный учетный номер кадастрового квартала, в границах которого расположены здание, сооружение, объект незавершенного строительства	72:25:0106018
5.	Адрес здания, сооружения, объекта незавершенного строительства	-

2. Сведения о характеристиках объекта недвижимости с кадастровым номером : 72:25:0106018:605 :

№ п/п	Наименование характеристики	Значение характеристики
1	2	3
5.1.	Сведения о местоположении здания, сооружения, объекта незавершенного строительства (при отсутствии адреса) в структурированном в соответствии с федеральной информационной адресной системой виде	Российская Федерация, Тюменская область, город Ишим, улица Курганская, дом 95, строение 1
5.2.	Дополнительные сведения о местоположении	-
6.	Иные сведения	-

3. Пояснения к сведениям об объекте недвижимости с кадастровым номером 72:25:0106018:605 :

1.	-

Описание местоположения зданий, сооружений, объектов незавершенного строительства на земельном участке

1. Сведения о характерных точках контура объекта недвижимости с кадастровым номером : 72:25:0106018:606 :

Система координат МСК-72, зона 3 **Зона № 3**

Обозначение характерных точек контура	Содержатся в Едином государственном реестре недвижимости			Определены в ходе выполнения комплексных кадастровых работ			Метод определения координат	Формулы, примененные для расчета средней квадратической погрешности определения координат характерных точек (Mt), м, с подставленными в такие формулы значениями и итоговые (вычисленные) значения Mt, м
	Координаты, м		Радиус, м	Координаты, м		Радиус, м		
	X	Y	R	X	Y	R		
1	2	3	4	5	6	7	8	9
н1382О	-	-	-	219294.78	3509887.65	-	Метод спутниковых геодезических измерений (определений)	$Mt = \sqrt{(m_0^2 + m_1^2)}$
н1383О	-	-	-	219297.13	3509886.31	-	Метод спутниковых геодезических измерений (определений)	$Mt = \sqrt{(m_0^2 + m_1^2)}$
н1384О	-	-	-	219298.20	3509888.17	-	Метод спутниковых геодезических измерений (определений)	$Mt = \sqrt{(m_0^2 + m_1^2)}$
н1385О	-	-	-	219295.89	3509889.52	-	Метод спутниковых геодезических измерений (определений)	$Mt = \sqrt{(m_0^2 + m_1^2)}$
н1382О	-	-	-	219294.78	3509887.65	-	Метод спутниковых геодезических измерений (определений)	$Mt = \sqrt{(m_0^2 + m_1^2)}$

2. Сведения о характеристиках объекта недвижимости с кадастровым номером : 72:25:0106018:606 :

№ п/п	Наименование характеристики	Значение характеристики
1	2	3
1.	Вид объекта недвижимости	здание
2.	Ранее присвоенный государственный учетный номер (инвентарный) здания, сооружения, объекта незавершенного строительства	-
3.	Кадастровый номер земельного участка (земельных участков), в границах которого (которых) расположены здание, сооружение, объект незавершенного строительства	72:25:0106018:282
4.	Уникальный учетный номер кадастрового квартала, в границах которого расположены здание, сооружение, объект незавершенного строительства	72:25:0106018
5.	Адрес здания, сооружения, объекта незавершенного строительства	-

2. Сведения о характеристиках объекта недвижимости с кадастровым номером : 72:25:0106018:606 :

№ п/п	Наименование характеристики	Значение характеристики
1	2	3
5.1.	Сведения о местоположении здания, сооружения, объекта незавершенного строительства (при отсутствии адреса) в структурированном в соответствии с федеральной информационной адресной системой виде	Российская Федерация, 627750, Тюменская область, город Ишим, улица Курганская, дом 95, строение 7
5.2.	Дополнительные сведения о местоположении	-
6.	Иные сведения	-

3. Пояснения к сведениям об объекте недвижимости с кадастровым номером 72:25:0106018:606 :

1.	-

Описание местоположения зданий, сооружений, объектов незавершенного строительства на земельном участке

1. Сведения о характерных точках контура объекта недвижимости с кадастровым номером : 72:25:0106018:607 :

Система координат МСК-72, зона 3 **Зона № 3**

Обозначение характерных точек контура	Содержатся в Едином государственном реестре недвижимости			Определены в ходе выполнения комплексных кадастровых работ			Метод определения координат	Формулы, примененные для расчета средней квадратической погрешности определения координат характерных точек (Mt), м, с подставленными в такие формулы значениями и итоговые (вычисленные) значения Mt, м
	Координаты, м		Радиус, м	Координаты, м		Радиус, м		
	X	Y	R	X	Y	R		
1	2	3	4	5	6	7	8	9
н1386О	-	-	-	219265.96	3510020.58	-	Метод спутниковых геодезических измерений (определений)	$Mt = \sqrt{(m_0^2 + m_1^2)}$
н1387О	-	-	-	219272.66	3510031.67	-	Метод спутниковых геодезических измерений (определений)	$Mt = \sqrt{(m_0^2 + m_1^2)}$
н1388О	-	-	-	219231.03	3510056.91	-	Метод спутниковых геодезических измерений (определений)	$Mt = \sqrt{(m_0^2 + m_1^2)}$
н1389О	-	-	-	219224.39	3510046.11	-	Метод спутниковых геодезических измерений (определений)	$Mt = \sqrt{(m_0^2 + m_1^2)}$
н1386О	-	-	-	219265.96	3510020.58	-	Метод спутниковых геодезических измерений (определений)	$Mt = \sqrt{(m_0^2 + m_1^2)}$

2. Сведения о характеристиках объекта недвижимости с кадастровым номером : 72:25:0106018:607 :

№ п/п	Наименование характеристики	Значение характеристики
1	2	3
1.	Вид объекта недвижимости	здание
2.	Ранее присвоенный государственный учетный номер (инвентарный) здания, сооружения, объекта незавершенного строительства	-
3.	Кадастровый номер земельного участка (земельных участков), в границах которого (которых) расположены здание, сооружение, объект незавершенного строительства	72:25:0106018:2557
4.	Уникальный учетный номер кадастрового квартала, в границах которого расположены здание, сооружение, объект незавершенного строительства	72:25:0106018
5.	Адрес здания, сооружения, объекта незавершенного строительства	-

2. Сведения о характеристиках объекта недвижимости с кадастровым номером : 72:25:0106018:607 :

№ п/п	Наименование характеристики	Значение характеристики
1	2	3
5.1.	Сведения о местоположении здания, сооружения, объекта незавершенного строительства (при отсутствии адреса) в структурированном в соответствии с федеральной информационной адресной системой виде	Российская Федерация, Тюменская область, город Ишим, улица Курганская, дом 95, строение 3
5.2.	Дополнительные сведения о местоположении	-
6.	Иные сведения	-

3. Пояснения к сведениям об объекте недвижимости с кадастровым номером 72:25:0106018:607 :

1.	-

Описание местоположения зданий, сооружений, объектов незавершенного строительства на земельном участке

1. Сведения о характерных точках контура объекта недвижимости с кадастровым номером : 72:25:0106018:609 :

Система координат МСК-72, зона 3 **Зона № 3**

Обозначение характерных точек контура	Содержатся в Едином государственном реестре недвижимости			Определены в ходе выполнения комплексных кадастровых работ			Метод определения координат	Формулы, примененные для расчета средней квадратической погрешности определения координат характерных точек (Mt), м, с подставленными в такие формулы значениями и итоговые (вычисленные) значения Mt, м
	Координаты, м		Радиус, м	Координаты, м		Радиус, м		
	X	Y	R	X	Y	R		
1	2	3	4	5	6	7	8	9
н1390О	-	-	-	219235.21	3509794.36	-	Метод спутниковых геодезических измерений (определений)	$Mt = \sqrt{(m_0^2 + m_1^2)}$
н1391О	-	-	-	219242.72	3509806.32	-	Метод спутниковых геодезических измерений (определений)	$Mt = \sqrt{(m_0^2 + m_1^2)}$
н1392О	-	-	-	219217.47	3509822.20	-	Метод спутниковых геодезических измерений (определений)	$Mt = \sqrt{(m_0^2 + m_1^2)}$
н1393О	-	-	-	219217.13	3509821.62	-	Метод спутниковых геодезических измерений (определений)	$Mt = \sqrt{(m_0^2 + m_1^2)}$
н1394О	-	-	-	219210.07	3509809.98	-	Метод спутниковых геодезических измерений (определений)	$Mt = \sqrt{(m_0^2 + m_1^2)}$
н1390О	-	-	-	219235.21	3509794.36	-	Метод спутниковых геодезических измерений (определений)	$Mt = \sqrt{(m_0^2 + m_1^2)}$

2. Сведения о характеристиках объекта недвижимости с кадастровым номером : 72:25:0106018:609 :

№ п/п	Наименование характеристики	Значение характеристики
1	2	3
1.	Вид объекта недвижимости	здание
2.	Ранее присвоенный государственный учетный номер (инвентарный) здания, сооружения, объекта незавершенного строительства	-
3.	Кадастровый номер земельного участка (земельных участков), в границах которого (которых) расположены здание, сооружение, объект незавершенного строительства	72:25:0106018:283, 72:25:0106018:2975

2. Сведения о характеристиках объекта недвижимости с кадастровым номером : 72:25:0106018:609 :

№ п/п	Наименование характеристики	Значение характеристики
1	2	3
4.	Уникальный учетный номер кадастрового квартала, в границах которого расположены здание, сооружение, объект незавершенного строительства	72:25:0106018
5.	Адрес здания, сооружения, объекта незавершенного строительства	-
5.1.	Сведения о местоположении здания, сооружения, объекта незавершенного строительства (при отсутствии адреса) в структурированном в соответствии с федеральной информационной адресной системой виде	Российская Федерация, Тюменская область, город Ишим, улица Курганская, дом 95, строение 6
5.2.	Дополнительные сведения о местоположении	-
6.	Иные сведения	-

3. Пояснения к сведениям об объекте недвижимости с кадастровым номером 72:25:0106018:609 :

1.	-

Описание местоположения зданий, сооружений, объектов незавершенного строительства на земельном участке

1. Сведения о характерных точках контура объекта недвижимости с кадастровым номером : 72:25:0106018:612 :

Система координат МСК-72, зона 3 **Зона № 3**

Обозначение характерных точек контура	Содержатся в Едином государственном реестре недвижимости			Определены в ходе выполнения комплексных кадастровых работ			Метод определения координат	Формулы, примененные для расчета средней квадратической погрешности определения координат характерных точек (Mt), м, с подставленными в такие формулы значениями и итоговые (вычисленные) значения Mt, м
	Координаты, м		Радиус, м	Координаты, м		Радиус, м		
	X	Y	R	X	Y	R		
1	2	3	4	5	6	7	8	9
н1395О	-	-	-	219339.22	3509948.79	-	Метод спутниковых геодезических измерений (определений)	$Mt = \sqrt{(m_0^2 + m_1^2)}$
н1396О	-	-	-	219358.41	3509979.69	-	Метод спутниковых геодезических измерений (определений)	$Mt = \sqrt{(m_0^2 + m_1^2)}$
н1397О	-	-	-	219334.16	3509994.39	-	Метод спутниковых геодезических измерений (определений)	$Mt = \sqrt{(m_0^2 + m_1^2)}$
н1398О	-	-	-	219317.80	3510004.31	-	Метод спутниковых геодезических измерений (определений)	$Mt = \sqrt{(m_0^2 + m_1^2)}$
н1399О	-	-	-	219298.72	3509974.02	-	Метод спутниковых геодезических измерений (определений)	$Mt = \sqrt{(m_0^2 + m_1^2)}$
н1395О	-	-	-	219339.22	3509948.79	-	Метод спутниковых геодезических измерений (определений)	$Mt = \sqrt{(m_0^2 + m_1^2)}$

2. Сведения о характеристиках объекта недвижимости с кадастровым номером : 72:25:0106018:612 :

№ п/п	Наименование характеристики	Значение характеристики
1	2	3
1.	Вид объекта недвижимости	здание
2.	Ранее присвоенный государственный учетный номер (инвентарный) здания, сооружения, объекта незавершенного строительства	-
3.	Кадастровый номер земельного участка (земельных участков), в границах которого (которых) расположены здание, сооружение, объект незавершенного строительства	72:25:0106018:2572

2. Сведения о характеристиках объекта недвижимости с кадастровым номером : 72:25:0106018:612 :

№ п/п	Наименование характеристики	Значение характеристики
1	2	3
4.	Уникальный учетный номер кадастрового квартала, в границах которого расположены здание, сооружение, объект незавершенного строительства	72:25:0106018
5.	Адрес здания, сооружения, объекта незавершенного строительства	-
5.1.	Сведения о местоположении здания, сооружения, объекта незавершенного строительства (при отсутствии адреса) в структурированном в соответствии с федеральной информационной адресной системой виде	Российская Федерация, Тюменская область, город Ишим, улица Курганская, дом 95, строение 2
5.2.	Дополнительные сведения о местоположении	-
6.	Иные сведения	-

3. Пояснения к сведениям об объекте недвижимости с кадастровым номером 72:25:0106018:612 :

1.	-

Описание местоположения зданий, сооружений, объектов незавершенного строительства на земельном участке

1. Сведения о характерных точках контура объекта недвижимости с кадастровым номером : 72:25:0106018:613 :

Система координат МСК-72, зона 3 **Зона № 3**

Обозначение характерных точек контура	Содержатся в Едином государственном реестре недвижимости			Определены в ходе выполнения комплексных кадастровых работ			Метод определения координат	Формулы, примененные для расчета средней квадратической погрешности определения координат характерных точек (Mt), м, с подставленными в такие формулы значениями и итоговые (вычисленные) значения Mt, м
	Координаты, м		Радиус, м	Координаты, м		Радиус, м		
	X	Y	R	X	Y	R		
1	2	3	4	5	6	7	8	9
н1400О	-	-	-	219132.36	3509968.72	-	Метод спутниковых геодезических измерений (определений)	$Mt = \sqrt{(m_0^2 + m_1^2)}$
н1401О	-	-	-	219135.33	3509973.64	-	Метод спутниковых геодезических измерений (определений)	$Mt = \sqrt{(m_0^2 + m_1^2)}$
н1402О	-	-	-	219133.38	3509974.90	-	Метод спутниковых геодезических измерений (определений)	$Mt = \sqrt{(m_0^2 + m_1^2)}$
н1403О	-	-	-	219130.32	3509969.94	-	Метод спутниковых геодезических измерений (определений)	$Mt = \sqrt{(m_0^2 + m_1^2)}$
н1400О	-	-	-	219132.36	3509968.72	-	Метод спутниковых геодезических измерений (определений)	$Mt = \sqrt{(m_0^2 + m_1^2)}$

2. Сведения о характеристиках объекта недвижимости с кадастровым номером : 72:25:0106018:613 :

№ п/п	Наименование характеристики	Значение характеристики
1	2	3
1.	Вид объекта недвижимости	здание
2.	Ранее присвоенный государственный учетный номер (инвентарный) здания, сооружения, объекта незавершенного строительства	-
3.	Кадастровый номер земельного участка (земельных участков), в границах которого (которых) расположены здание, сооружение, объект незавершенного строительства	72:25:0106018:516
4.	Уникальный учетный номер кадастрового квартала, в границах которого расположены здание, сооружение, объект незавершенного строительства	72:25:0106018
5.	Адрес здания, сооружения, объекта незавершенного строительства	-

2. Сведения о характеристиках объекта недвижимости с кадастровым номером : 72:25:0106018:613 :

№ п/п	Наименование характеристики	Значение характеристики
1	2	3
5.1.	Сведения о местоположении здания, сооружения, объекта незавершенного строительства (при отсутствии адреса) в структурированном в соответствии с федеральной информационной адресной системой виде	Российская Федерация, Тюменская область, город Ишим, улица Курганская, дом 95д, корпус 1
5.2.	Дополнительные сведения о местоположении	-
6.	Иные сведения	-

3. Пояснения к сведениям об объекте недвижимости с кадастровым номером 72:25:0106018:613 :

1.	-

Описание местоположения зданий, сооружений, объектов незавершенного строительства на земельном участке

1. Сведения о характерных точках контура объекта недвижимости с кадастровым номером : 72:25:0106018:616 :

Система координат МСК-72, зона 3 **Зона № 3**

Обозначение характерных точек контура	Содержатся в Едином государственном реестре недвижимости			Определены в ходе выполнения комплексных кадастровых работ			Метод определения координат	Формулы, примененные для расчета средней квадратической погрешности определения координат характерных точек (Mt), м, с подставленными в такие формулы значениями и итоговые (вычисленные) значения Mt, м
	Координаты, м		Радиус, м	Координаты, м		Радиус, м		
	X	Y	R	X	Y	R		
1	2	3	4	5	6	7	8	9
н1404О	-	-	-	218383.53	3510193.06	-	Метод спутниковых геодезических измерений (определений)	$Mt = \sqrt{(m_0^2 + m_1^2)}$
н1405О	-	-	-	218382.68	3510200.36	-	Метод спутниковых геодезических измерений (определений)	$Mt = \sqrt{(m_0^2 + m_1^2)}$
н1406О	-	-	-	218377.98	3510199.85	-	Метод спутниковых геодезических измерений (определений)	$Mt = \sqrt{(m_0^2 + m_1^2)}$
н1407О	-	-	-	218375.49	3510218.91	-	Метод спутниковых геодезических измерений (определений)	$Mt = \sqrt{(m_0^2 + m_1^2)}$
н1408О	-	-	-	218365.53	3510217.59	-	Метод спутниковых геодезических измерений (определений)	$Mt = \sqrt{(m_0^2 + m_1^2)}$
н1409О	-	-	-	218368.06	3510198.65	-	Метод спутниковых геодезических измерений (определений)	$Mt = \sqrt{(m_0^2 + m_1^2)}$
н1410О	-	-	-	218363.04	3510198.14	-	Метод спутниковых геодезических измерений (определений)	$Mt = \sqrt{(m_0^2 + m_1^2)}$
н1411О	-	-	-	218363.86	3510190.36	-	Метод спутниковых геодезических измерений (определений)	$Mt = \sqrt{(m_0^2 + m_1^2)}$
н1412О	-	-	-	218366.74	3510190.65	-	Метод спутниковых геодезических измерений (определений)	$Mt = \sqrt{(m_0^2 + m_1^2)}$

1. Сведения о характерных точках контура объекта недвижимости с кадастровым номером : 72:25:0106018:616 :

Система координат МСК-72, зона 3 **Зона № 3**

Обозначение характерных точек контура	Содержатся в Едином государственном реестре недвижимости			Определены в ходе выполнения комплексных кадастровых работ			Метод определения координат	Формулы, примененные для расчета средней квадратической погрешности определения координат характерных точек (Mt), м, с подставленными в такие формулы значениями и итоговые (вычисленные) значения Mt, м
	Координаты, м		Радиус, м	Координаты, м		Радиус, м		
	X	Y	R	X	Y	R		
1	2	3	4	5	6	7	8	9
н1413О	-	-	-	218366.69	3510191.12	-	Метод спутниковых геодезических измерений (определений)	$Mt = \sqrt{(m_0^2 + m_1^2)}$
н1404О	-	-	-	218383.53	3510193.06	-	Метод спутниковых геодезических измерений (определений)	$Mt = \sqrt{(m_0^2 + m_1^2)}$

2. Сведения о характеристиках объекта недвижимости с кадастровым номером : 72:25:0106018:616 :

№ п/п	Наименование характеристики	Значение характеристики
1	2	3
1.	Вид объекта недвижимости	здание
2.	Ранее присвоенный государственный учетный номер (инвентарный) здания, сооружения, объекта незавершенного строительства	-
3.	Кадастровый номер земельного участка (земельных участков), в границах которого (которых) расположены здание, сооружение, объект незавершенного строительства	72:25:0106018:2864
4.	Уникальный учетный номер кадастрового квартала, в границах которого расположены здание, сооружение, объект незавершенного строительства	72:25:0106018
5.	Адрес здания, сооружения, объекта незавершенного строительства	-
5.1.	Сведения о местоположении здания, сооружения, объекта незавершенного строительства (при отсутствии адреса) в структурированном в соответствии с федеральной информационной адресной системой виде	Российская Федерация, Тюменская область, город Ишим, улица Казанская, дом 58
5.2.	Дополнительные сведения о местоположении	-
6.	Иные сведения	-

3. Пояснения к сведениям об объекте недвижимости с кадастровым номером 72:25:0106018:616 :

1.	-

Описание местоположения зданий, сооружений, объектов незавершенного строительства на земельном участке

1. Сведения о характерных точках контура объекта недвижимости с кадастровым номером : 72:25:0106018:618 :

Система координат МСК-72, зона 3 **Зона № 3**

Обозначение характерных точек контура	Содержатся в Едином государственном реестре недвижимости			Определены в ходе выполнения комплексных кадастровых работ			Метод определения координат	Формулы, примененные для расчета средней квадратической погрешности определения координат характерных точек (Mt), м, с подставленными в такие формулы значениями и итоговые (вычисленные) значения Mt, м
	Координаты, м		Радиус, м	Координаты, м		Радиус, м		
	X	Y	R	X	Y	R		
1	2	3	4	5	6	7	8	9
н1414О	-	-	-	218504.79	3510205.43	-	Метод спутниковых геодезических измерений (определений)	$Mt = \sqrt{(m_0^2 + m_1^2)}$
н1415О	-	-	-	218523.61	3510221.11	-	Метод спутниковых геодезических измерений (определений)	$Mt = \sqrt{(m_0^2 + m_1^2)}$
н1416О	-	-	-	218515.34	3510230.55	-	Метод спутниковых геодезических измерений (определений)	$Mt = \sqrt{(m_0^2 + m_1^2)}$
н1417О	-	-	-	218496.62	3510215.14	-	Метод спутниковых геодезических измерений (определений)	$Mt = \sqrt{(m_0^2 + m_1^2)}$
н1414О	-	-	-	218504.79	3510205.43	-	Метод спутниковых геодезических измерений (определений)	$Mt = \sqrt{(m_0^2 + m_1^2)}$

2. Сведения о характеристиках объекта недвижимости с кадастровым номером : 72:25:0106018:618 :

№ п/п	Наименование характеристики	Значение характеристики
1	2	3
1.	Вид объекта недвижимости	здание
2.	Ранее присвоенный государственный учетный номер (инвентарный) здания, сооружения, объекта незавершенного строительства	-
3.	Кадастровый номер земельного участка (земельных участков), в границах которого (которых) расположены здание, сооружение, объект незавершенного строительства	72:25:0106018:68, 72:25:0106018:485
4.	Уникальный учетный номер кадастрового квартала, в границах которого расположены здание, сооружение, объект незавершенного строительства	72:25:0106018
5.	Адрес здания, сооружения, объекта незавершенного строительства	-

2. Сведения о характеристиках объекта недвижимости с кадастровым номером : 72:25:0106018:618 :

№ п/п	Наименование характеристики	Значение характеристики
1	2	3
5.1.	Сведения о местоположении здания, сооружения, объекта незавершенного строительства (при отсутствии адреса) в структурированном в соответствии с федеральной информационной адресной системой виде	Российская Федерация, Тюменская область, город Ишим, улица Казанская, дом 54, корпус 16
5.2.	Дополнительные сведения о местоположении	-
6.	Иные сведения	-

3. Пояснения к сведениям об объекте недвижимости с кадастровым номером 72:25:0106018:618 :

1.	-

Описание местоположения зданий, сооружений, объектов незавершенного строительства на земельном участке

1. Сведения о характерных точках контура объекта недвижимости с кадастровым номером : 72:25:0106018:621 :

Система координат МСК-72, зона 3 **Зона № 3**

Обозначение характерных точек контура	Содержатся в Едином государственном реестре недвижимости			Определены в ходе выполнения комплексных кадастровых работ			Метод определения координат	Формулы, примененные для расчета средней квадратической погрешности определения координат характерных точек (Mt), м, с подставленными в такие формулы значениями и итоговые (вычисленные) значения Mt, м
	Координаты, м		Радиус, м	Координаты, м		Радиус, м		
	X	Y	R	X	Y	R		
1	2	3	4	5	6	7	8	9
н1418О	-	-	-	218601.02	3510107.46	-	Метод спутниковых геодезических измерений (определений)	$Mt = \sqrt{(m_0^2 + m_1^2)}$
н1419О	-	-	-	218623.86	3510126.94	-	Метод спутниковых геодезических измерений (определений)	$Mt = \sqrt{(m_0^2 + m_1^2)}$
н1420О	-	-	-	218614.26	3510138.10	-	Метод спутниковых геодезических измерений (определений)	$Mt = \sqrt{(m_0^2 + m_1^2)}$
н1421О	-	-	-	218591.14	3510118.96	-	Метод спутниковых геодезических измерений (определений)	$Mt = \sqrt{(m_0^2 + m_1^2)}$
н1418О	-	-	-	218601.02	3510107.46	-	Метод спутниковых геодезических измерений (определений)	$Mt = \sqrt{(m_0^2 + m_1^2)}$

2. Сведения о характеристиках объекта недвижимости с кадастровым номером : 72:25:0106018:621 :

№ п/п	Наименование характеристики	Значение характеристики
1	2	3
1.	Вид объекта недвижимости	здание
2.	Ранее присвоенный государственный учетный номер (инвентарный) здания, сооружения, объекта незавершенного строительства	-
3.	Кадастровый номер земельного участка (земельных участков), в границах которого (которых) расположены здание, сооружение, объект незавершенного строительства	72:25:0106018:528
4.	Уникальный учетный номер кадастрового квартала, в границах которого расположены здание, сооружение, объект незавершенного строительства	72:25:0106018
5.	Адрес здания, сооружения, объекта незавершенного строительства	-

2. Сведения о характеристиках объекта недвижимости с кадастровым номером : 72:25:0106018:621 :

№ п/п	Наименование характеристики	Значение характеристики
1	2	3
5.1.	Сведения о местоположении здания, сооружения, объекта незавершенного строительства (при отсутствии адреса) в структурированном в соответствии с федеральной информационной адресной системой виде	Российская Федерация, Тюменская область, город Ишим, улица Казанская, дом 54к
5.2.	Дополнительные сведения о местоположении	-
6.	Иные сведения	-

3. Пояснения к сведениям об объекте недвижимости с кадастровым номером 72:25:0106018:621 :

1.	-

Описание местоположения зданий, сооружений, объектов незавершенного строительства на земельном участке

1. Сведения о характерных точках контура объекта недвижимости с кадастровым номером : 72:25:0106018:623 :

Система координат МСК-72, зона 3 **Зона № 3**

Обозначение характерных точек контура	Содержатся в Едином государственном реестре недвижимости			Определены в ходе выполнения комплексных кадастровых работ			Метод определения координат	Формулы, примененные для расчета средней квадратической погрешности определения координат характерных точек (Mt), м, с подставленными в такие формулы значениями и итоговые (вычисленные) значения Mt, м
	Координаты, м		Радиус, м	Координаты, м		Радиус, м		
	X	Y	R	X	Y	R		
1	2	3	4	5	6	7	8	9
н1422О	-	-	-	219290.61	3510724.67	-	Метод спутниковых геодезических измерений (определений)	$Mt = \sqrt{(m_0^2 + m_1^2)}$
н1423О	-	-	-	219299.94	3510734.92	-	Метод спутниковых геодезических измерений (определений)	$Mt = \sqrt{(m_0^2 + m_1^2)}$
н1424О	-	-	-	219269.71	3510762.53	-	Метод спутниковых геодезических измерений (определений)	$Mt = \sqrt{(m_0^2 + m_1^2)}$
н1425О	-	-	-	219260.58	3510752.58	-	Метод спутниковых геодезических измерений (определений)	$Mt = \sqrt{(m_0^2 + m_1^2)}$
н1422О	-	-	-	219290.61	3510724.67	-	Метод спутниковых геодезических измерений (определений)	$Mt = \sqrt{(m_0^2 + m_1^2)}$

2. Сведения о характеристиках объекта недвижимости с кадастровым номером : 72:25:0106018:623 :

№ п/п	Наименование характеристики	Значение характеристики
1	2	3
1.	Вид объекта недвижимости	здание
2.	Ранее присвоенный государственный учетный номер (инвентарный) здания, сооружения, объекта незавершенного строительства	-
3.	Кадастровый номер земельного участка (земельных участков), в границах которого (которых) расположены здание, сооружение, объект незавершенного строительства	72:25:0106018:62
4.	Уникальный учетный номер кадастрового квартала, в границах которого расположены здание, сооружение, объект незавершенного строительства	72:25:0106018
5.	Адрес здания, сооружения, объекта незавершенного строительства	-

2. Сведения о характеристиках объекта недвижимости с кадастровым номером : 72:25:0106018:623 :

№ п/п	Наименование характеристики	Значение характеристики
1	2	3
5.1.	Сведения о местоположении здания, сооружения, объекта незавершенного строительства (при отсутствии адреса) в структурированном в соответствии с федеральной информационной адресной системой виде	Российская Федерация, 627750, Тюменская область, город Ишим, улица 40 лет Победы, дом 3
5.2.	Дополнительные сведения о местоположении	-
6.	Иные сведения	-

3. Пояснения к сведениям об объекте недвижимости с кадастровым номером 72:25:0106018:623 :

1.	-

Описание местоположения зданий, сооружений, объектов незавершенного строительства на земельном участке

1. Сведения о характерных точках контура объекта недвижимости с кадастровым номером : 72:25:0106018:624 :

Система координат МСК-72, зона 3 **Зона № 3**

Обозначение характерных точек контура	Содержатся в Едином государственном реестре недвижимости			Определены в ходе выполнения комплексных кадастровых работ			Метод определения координат	Формулы, примененные для расчета средней квадратической погрешности определения координат характерных точек (Mt), м, с подставленными в такие формулы значениями и итоговые (вычисленные) значения Mt, м
	Координаты, м		Радиус, м	Координаты, м		Радиус, м		
	X	Y	R	X	Y	R		
1	2	3	4	5	6	7	8	9
н1426О	-	-	-	219243.34	3510761.37	-	Метод спутниковых геодезических измерений (определений)	$Mt = \sqrt{(m_0^2 + m_1^2)}$
н1427О	-	-	-	219251.25	3510771.12	-	Метод спутниковых геодезических измерений (определений)	$Mt = \sqrt{(m_0^2 + m_1^2)}$
н1428О	-	-	-	219235.25	3510783.95	-	Метод спутниковых геодезических измерений (определений)	$Mt = \sqrt{(m_0^2 + m_1^2)}$
н1429О	-	-	-	219236.00	3510784.89	-	Метод спутниковых геодезических измерений (определений)	$Mt = \sqrt{(m_0^2 + m_1^2)}$
н1430О	-	-	-	219233.31	3510787.02	-	Метод спутниковых геодезических измерений (определений)	$Mt = \sqrt{(m_0^2 + m_1^2)}$
н1431О	-	-	-	219232.55	3510786.10	-	Метод спутниковых геодезических измерений (определений)	$Mt = \sqrt{(m_0^2 + m_1^2)}$
н1432О	-	-	-	219223.63	3510793.16	-	Метод спутниковых геодезических измерений (определений)	$Mt = \sqrt{(m_0^2 + m_1^2)}$
н1433О	-	-	-	219224.39	3510794.07	-	Метод спутниковых геодезических измерений (определений)	$Mt = \sqrt{(m_0^2 + m_1^2)}$
н1434О	-	-	-	219218.57	3510798.68	-	Метод спутниковых геодезических измерений (определений)	$Mt = \sqrt{(m_0^2 + m_1^2)}$

1. Сведения о характерных точках контура объекта недвижимости с кадастровым номером : 72:25:0106018:624 :

Система координат МСК-72, зона 3 **Зона № 3**

Обозначение характерных точек контура	Содержатся в Едином государственном реестре недвижимости			Определены в ходе выполнения комплексных кадастровых работ			Метод определения координат	Формулы, примененные для расчета средней квадратической погрешности определения координат характерных точек (Mt), м, с подставленными в такие формулы значениями и итоговые (вычисленные) значения Mt, м
	Координаты, м		Радиус, м	Координаты, м		Радиус, м		
	X	Y	R	X	Y	R		
1	2	3	4	5	6	7	8	9
н1435О	-	-	-	219217.85	3510797.77	-	Метод спутниковых геодезических измерений (определений)	$Mt = \sqrt{(m_0^2 + m_1^2)}$
н1436О	-	-	-	219213.59	3510801.17	-	Метод спутниковых геодезических измерений (определений)	$Mt = \sqrt{(m_0^2 + m_1^2)}$
н1437О	-	-	-	219214.27	3510802.08	-	Метод спутниковых геодезических измерений (определений)	$Mt = \sqrt{(m_0^2 + m_1^2)}$
н1438О	-	-	-	219208.43	3510806.70	-	Метод спутниковых геодезических измерений (определений)	$Mt = \sqrt{(m_0^2 + m_1^2)}$
н1439О	-	-	-	219207.66	3510805.71	-	Метод спутниковых геодезических измерений (определений)	$Mt = \sqrt{(m_0^2 + m_1^2)}$
н1440О	-	-	-	219203.27	3510809.13	-	Метод спутниковых геодезических измерений (определений)	$Mt = \sqrt{(m_0^2 + m_1^2)}$
н1441О	-	-	-	219204.04	3510810.13	-	Метод спутниковых геодезических измерений (определений)	$Mt = \sqrt{(m_0^2 + m_1^2)}$
н1442О	-	-	-	219198.13	3510814.76	-	Метод спутниковых геодезических измерений (определений)	$Mt = \sqrt{(m_0^2 + m_1^2)}$
н1443О	-	-	-	219197.41	3510813.77	-	Метод спутниковых геодезических измерений (определений)	$Mt = \sqrt{(m_0^2 + m_1^2)}$
н1444О	-	-	-	219193.03	3510817.22	-	Метод спутниковых геодезических измерений (определений)	$Mt = \sqrt{(m_0^2 + m_1^2)}$

1. Сведения о характерных точках контура объекта недвижимости с кадастровым номером : 72:25:0106018:624 :

Система координат МСК-72, зона 3 **Зона № 3**

Обозначение характерных точек контура	Содержатся в Едином государственном реестре недвижимости			Определены в ходе выполнения комплексных кадастровых работ			Метод определения координат	Формулы, примененные для расчета средней квадратической погрешности определения координат характерных точек (Mt), м, с подставленными в такие формулы значениями и итоговые (вычисленные) значения Mt, м
	Координаты, м		Радиус, м	Координаты, м		Радиус, м		
	X	Y	R	X	Y	R		
1	2	3	4	5	6	7	8	9
н1445О	-	-	-	219193.77	3510818.17	-	Метод спутниковых геодезических измерений (определений)	$Mt = \sqrt{(m_0^2 + m_1^2)}$
н1446О	-	-	-	219187.96	3510822.73	-	Метод спутниковых геодезических измерений (определений)	$Mt = \sqrt{(m_0^2 + m_1^2)}$
н1447О	-	-	-	219187.22	3510821.84	-	Метод спутниковых геодезических измерений (определений)	$Mt = \sqrt{(m_0^2 + m_1^2)}$
н1448О	-	-	-	219178.25	3510828.76	-	Метод спутниковых геодезических измерений (определений)	$Mt = \sqrt{(m_0^2 + m_1^2)}$
н1449О	-	-	-	219179.02	3510829.73	-	Метод спутниковых геодезических измерений (определений)	$Mt = \sqrt{(m_0^2 + m_1^2)}$
н1450О	-	-	-	219176.35	3510831.82	-	Метод спутниковых геодезических измерений (определений)	$Mt = \sqrt{(m_0^2 + m_1^2)}$
н1451О	-	-	-	219175.68	3510830.89	-	Метод спутниковых геодезических измерений (определений)	$Mt = \sqrt{(m_0^2 + m_1^2)}$
н1452О	-	-	-	219159.53	3510843.39	-	Метод спутниковых геодезических измерений (определений)	$Mt = \sqrt{(m_0^2 + m_1^2)}$
н1453О	-	-	-	219155.70	3510838.78	-	Метод спутниковых геодезических измерений (определений)	$Mt = \sqrt{(m_0^2 + m_1^2)}$
н1454О	-	-	-	219151.75	3510833.67	-	Метод спутниковых геодезических измерений (определений)	$Mt = \sqrt{(m_0^2 + m_1^2)}$

1. Сведения о характерных точках контура объекта недвижимости с кадастровым номером : 72:25:0106018:624 :

Система координат МСК-72, зона 3 **Зона № 3**

Обозначение характерных точек контура	Содержатся в Едином государственном реестре недвижимости			Определены в ходе выполнения комплексных кадастровых работ			Метод определения координат	Формулы, примененные для расчета средней квадратической погрешности определения координат характерных точек (Mt), м, с подставленными в такие формулы значениями и итоговые (вычисленные) значения Mt, м
	Координаты, м		Радиус, м	Координаты, м		Радиус, м		
	X	Y	R	X	Y	R		
1	2	3	4	5	6	7	8	9
н1455О	-	-	-	219162.25	3510825.18	-	Метод спутниковых геодезических измерений (определений)	$Mt = \sqrt{(m_0^2 + m_1^2)}$
н1456О	-	-	-	219161.65	3510824.30	-	Метод спутниковых геодезических измерений (определений)	$Mt = \sqrt{(m_0^2 + m_1^2)}$
н1457О	-	-	-	219167.54	3510819.61	-	Метод спутниковых геодезических измерений (определений)	$Mt = \sqrt{(m_0^2 + m_1^2)}$
н1458О	-	-	-	219168.19	3510820.54	-	Метод спутниковых геодезических измерений (определений)	$Mt = \sqrt{(m_0^2 + m_1^2)}$
н1459О	-	-	-	219174.23	3510815.72	-	Метод спутниковых геодезических измерений (определений)	$Mt = \sqrt{(m_0^2 + m_1^2)}$
н1460О	-	-	-	219173.58	3510814.78	-	Метод спутниковых геодезических измерений (определений)	$Mt = \sqrt{(m_0^2 + m_1^2)}$
н1461О	-	-	-	219176.36	3510812.66	-	Метод спутниковых геодезических измерений (определений)	$Mt = \sqrt{(m_0^2 + m_1^2)}$
н1462О	-	-	-	219177.06	3510813.59	-	Метод спутниковых геодезических измерений (определений)	$Mt = \sqrt{(m_0^2 + m_1^2)}$
н1463О	-	-	-	219195.31	3510799.36	-	Метод спутниковых геодезических измерений (определений)	$Mt = \sqrt{(m_0^2 + m_1^2)}$
н1464О	-	-	-	219194.38	3510798.24	-	Метод спутниковых геодезических измерений (определений)	$Mt = \sqrt{(m_0^2 + m_1^2)}$

1. Сведения о характерных точках контура объекта недвижимости с кадастровым номером : 72:25:0106018:624 :

Система координат МСК-72, зона 3 **Зона № 3**

Обозначение характерных точек контура	Содержатся в Едином государственном реестре недвижимости			Определены в ходе выполнения комплексных кадастровых работ			Метод определения координат	Формулы, примененные для расчета средней квадратической погрешности определения координат характерных точек (Mt), м, с подставленными в такие формулы значениями и итоговые (вычисленные) значения Mt, м
	Координаты, м		Радиус, м	Координаты, м		Радиус, м		
	X	Y	R	X	Y	R		
1	2	3	4	5	6	7	8	9
н1465О	-	-	-	219198.74	3510794.90	-	Метод спутниковых геодезических измерений (определений)	$Mt = \sqrt{(m_0^2 + m_1^2)}$
н1466О	-	-	-	219199.49	3510796.06	-	Метод спутниковых геодезических измерений (определений)	$Mt = \sqrt{(m_0^2 + m_1^2)}$
н1467О	-	-	-	219218.21	3510781.13	-	Метод спутниковых геодезических измерений (определений)	$Mt = \sqrt{(m_0^2 + m_1^2)}$
н1468О	-	-	-	219217.48	3510780.24	-	Метод спутниковых геодезических измерений (определений)	$Mt = \sqrt{(m_0^2 + m_1^2)}$
н1469О	-	-	-	219220.21	3510778.07	-	Метод спутниковых геодезических измерений (определений)	$Mt = \sqrt{(m_0^2 + m_1^2)}$
н1470О	-	-	-	219220.96	3510779.03	-	Метод спутниковых геодезических измерений (определений)	$Mt = \sqrt{(m_0^2 + m_1^2)}$
н1471О	-	-	-	219227.13	3510774.15	-	Метод спутниковых геодезических измерений (определений)	$Mt = \sqrt{(m_0^2 + m_1^2)}$
н1472О	-	-	-	219226.40	3510773.11	-	Метод спутниковых геодезических измерений (определений)	$Mt = \sqrt{(m_0^2 + m_1^2)}$
н1473О	-	-	-	219232.14	3510768.63	-	Метод спутниковых геодезических измерений (определений)	$Mt = \sqrt{(m_0^2 + m_1^2)}$
н1474О	-	-	-	219232.89	3510769.59	-	Метод спутниковых геодезических измерений (определений)	$Mt = \sqrt{(m_0^2 + m_1^2)}$

1. Сведения о характерных точках контура объекта недвижимости с кадастровым номером : 72:25:0106018:624 :

Система координат МСК-72, зона 3 **Зона № 3**

Обозначение характерных точек контура	Содержатся в Едином государственном реестре недвижимости			Определены в ходе выполнения комплексных кадастровых работ			Метод определения координат	Формулы, примененные для расчета средней квадратической погрешности определения координат характерных точек (Mt), м, с подставленными в такие формулы значениями и итоговые (вычисленные) значения Mt, м
	Координаты, м		Радиус, м	Координаты, м		Радиус, м		
	X	Y	R	X	Y	R		
1	2	3	4	5	6	7	8	9
н1426О	-	-	-	219243.34	3510761.37	-	Метод спутниковых геодезических измерений (определений)	$Mt = \sqrt{(m_0^2 + m_1^2)}$

2. Сведения о характеристиках объекта недвижимости с кадастровым номером : 72:25:0106018:624 :

№ п/п	Наименование характеристики	Значение характеристики
1	2	3
1.	Вид объекта недвижимости	здание
2.	Ранее присвоенный государственный учетный номер (инвентарный) здания, сооружения, объекта незавершенного строительства	-
3.	Кадастровый номер земельного участка (земельных участков), в границах которого (которых) расположены здание, сооружение, объект незавершенного строительства	72:25:0106018:544
4.	Уникальный учетный номер кадастрового квартала, в границах которого расположены здание, сооружение, объект незавершенного строительства	72:25:0106018
5.	Адрес здания, сооружения, объекта незавершенного строительства	-
5.1.	Сведения о местоположении здания, сооружения, объекта незавершенного строительства (при отсутствии адреса) в структурированном в соответствии с федеральной информационной адресной системой виде	Российская Федерация, 627750, Тюменская область, город Ишим, улица 40 лет Победы, дом 1
5.2.	Дополнительные сведения о местоположении	-
6.	Иные сведения	-

3. Пояснения к сведениям об объекте недвижимости с кадастровым номером 72:25:0106018:624 :

1.	-

Описание местоположения зданий, сооружений, объектов незавершенного строительства на земельном участке

1. Сведения о характерных точках контура объекта недвижимости с кадастровым номером : 72:25:0106018:626 :

Система координат МСК-72, зона 3 **Зона № 3**

Обозначение характерных точек контура	Содержатся в Едином государственном реестре недвижимости			Определены в ходе выполнения комплексных кадастровых работ			Метод определения координат	Формулы, примененные для расчета средней квадратической погрешности определения координат характерных точек (Mt), м, с подставленными в такие формулы значениями и итоговые (вычисленные) значения Mt, м
	Координаты, м		Радиус, м	Координаты, м		Радиус, м		
	X	Y	R	X	Y	R		
1	2	3	4	5	6	7	8	9
н1475О	-	-	-	219466.57	3510496.20	-	Метод спутниковых геодезических измерений (определений)	$Mt = \sqrt{(m_0^2 + m_1^2)}$
н1476О	-	-	-	219476.02	3510506.58	-	Метод спутниковых геодезических измерений (определений)	$Mt = \sqrt{(m_0^2 + m_1^2)}$
н1477О	-	-	-	219434.87	3510543.74	-	Метод спутниковых геодезических измерений (определений)	$Mt = \sqrt{(m_0^2 + m_1^2)}$
н1478О	-	-	-	219425.36	3510533.36	-	Метод спутниковых геодезических измерений (определений)	$Mt = \sqrt{(m_0^2 + m_1^2)}$
н1475О	-	-	-	219466.57	3510496.20	-	Метод спутниковых геодезических измерений (определений)	$Mt = \sqrt{(m_0^2 + m_1^2)}$

2. Сведения о характеристиках объекта недвижимости с кадастровым номером : 72:25:0106018:626 :

№ п/п	Наименование характеристики	Значение характеристики
1	2	3
1.	Вид объекта недвижимости	здание
2.	Ранее присвоенный государственный учетный номер (инвентарный) здания, сооружения, объекта незавершенного строительства	-
3.	Кадастровый номер земельного участка (земельных участков), в границах которого (которых) расположены здание, сооружение, объект незавершенного строительства	72:25:0106018:273
4.	Уникальный учетный номер кадастрового квартала, в границах которого расположены здание, сооружение, объект незавершенного строительства	72:25:0106018
5.	Адрес здания, сооружения, объекта незавершенного строительства	-

2. Сведения о характеристиках объекта недвижимости с кадастровым номером : 72:25:0106018:626 :

№ п/п	Наименование характеристики	Значение характеристики
1	2	3
5.1.	Сведения о местоположении здания, сооружения, объекта незавершенного строительства (при отсутствии адреса) в структурированном в соответствии с федеральной информационной адресной системой виде	Российская Федерация, 627750, Тюменская область, город Ишим, улица 40 лет Победы, дом 15а
5.2.	Дополнительные сведения о местоположении	-
6.	Иные сведения	-

3. Пояснения к сведениям об объекте недвижимости с кадастровым номером 72:25:0106018:626 :

1.	-

Описание местоположения зданий, сооружений, объектов незавершенного строительства на земельном участке

1. Сведения о характерных точках контура объекта недвижимости с кадастровым номером : 72:25:0106018:629 :

Система координат МСК-72, зона 3 **Зона № 3**

Обозначение характерных точек контура	Содержатся в Едином государственном реестре недвижимости			Определены в ходе выполнения комплексных кадастровых работ			Метод определения координат	Формулы, примененные для расчета средней квадратической погрешности определения координат характерных точек (Mt), м, с подставленными в такие формулы значениями и итоговые (вычисленные) значения Mt, м
	Координаты, м		Радиус, м	Координаты, м		Радиус, м		
	X	Y	R	X	Y	R		
1	2	3	4	5	6	7	8	9
н1479О	-	-	-	219515.70	3510519.09	-	Метод спутниковых геодезических измерений (определений)	$Mt = \sqrt{(m_0^2 + m_1^2)}$
н1480О	-	-	-	219524.46	3510528.64	-	Метод спутниковых геодезических измерений (определений)	$Mt = \sqrt{(m_0^2 + m_1^2)}$
н1481О	-	-	-	219494.64	3510556.31	-	Метод спутниковых геодезических измерений (определений)	$Mt = \sqrt{(m_0^2 + m_1^2)}$
н1482О	-	-	-	219485.75	3510546.58	-	Метод спутниковых геодезических измерений (определений)	$Mt = \sqrt{(m_0^2 + m_1^2)}$
н1479О	-	-	-	219515.70	3510519.09	-	Метод спутниковых геодезических измерений (определений)	$Mt = \sqrt{(m_0^2 + m_1^2)}$

2. Сведения о характеристиках объекта недвижимости с кадастровым номером : 72:25:0106018:629 :

№ п/п	Наименование характеристики	Значение характеристики
1	2	3
1.	Вид объекта недвижимости	здание
2.	Ранее присвоенный государственный учетный номер (инвентарный) здания, сооружения, объекта незавершенного строительства	-
3.	Кадастровый номер земельного участка (земельных участков), в границах которого (которых) расположены здание, сооружение, объект незавершенного строительства	72:25:0106018:272
4.	Уникальный учетный номер кадастрового квартала, в границах которого расположены здание, сооружение, объект незавершенного строительства	72:25:0106018
5.	Адрес здания, сооружения, объекта незавершенного строительства	-

2. Сведения о характеристиках объекта недвижимости с кадастровым номером : 72:25:0106018:629 :

№ п/п	Наименование характеристики	Значение характеристики
1	2	3
5.1.	Сведения о местоположении здания, сооружения, объекта незавершенного строительства (при отсутствии адреса) в структурированном в соответствии с федеральной информационной адресной системой виде	Российская Федерация, 627750, Тюменская область, город Ишим, улица 40 лет Победы, дом 15
5.2.	Дополнительные сведения о местоположении	-
6.	Иные сведения	-

3. Пояснения к сведениям об объекте недвижимости с кадастровым номером 72:25:0106018:629 :

1.	-

Описание местоположения зданий, сооружений, объектов незавершенного строительства на земельном участке

1. Сведения о характерных точках контура объекта недвижимости с кадастровым номером : 72:25:0106018:630 :

Система координат МСК-72, зона 3 **Зона № 3**

Обозначение характерных точек контура	Содержатся в Едином государственном реестре недвижимости			Определены в ходе выполнения комплексных кадастровых работ			Метод определения координат	Формулы, примененные для расчета средней квадратической погрешности определения координат характерных точек (Mt), м, с подставленными в такие формулы значениями и итоговые (вычисленные) значения Mt, м
	Координаты, м		Радиус, м	Координаты, м		Радиус, м		
	X	Y	R	X	Y	R		
1	2	3	4	5	6	7	8	9
н1483О	-	-	-	219634.96	3510371.02	-	Метод спутниковых геодезических измерений (определений)	$Mt = \sqrt{(m_0^2 + m_1^2)}$
н1484О	-	-	-	219657.57	3510406.54	-	Метод спутниковых геодезических измерений (определений)	$Mt = \sqrt{(m_0^2 + m_1^2)}$
н1485О	-	-	-	219628.30	3510433.53	-	Метод спутниковых геодезических измерений (определений)	$Mt = \sqrt{(m_0^2 + m_1^2)}$
н1486О	-	-	-	219619.39	3510423.62	-	Метод спутниковых геодезических измерений (определений)	$Mt = \sqrt{(m_0^2 + m_1^2)}$
н1487О	-	-	-	219641.00	3510403.62	-	Метод спутниковых геодезических измерений (определений)	$Mt = \sqrt{(m_0^2 + m_1^2)}$
н1488О	-	-	-	219624.48	3510377.75	-	Метод спутниковых геодезических измерений (определений)	$Mt = \sqrt{(m_0^2 + m_1^2)}$
н1483О	-	-	-	219634.96	3510371.02	-	Метод спутниковых геодезических измерений (определений)	$Mt = \sqrt{(m_0^2 + m_1^2)}$

2. Сведения о характеристиках объекта недвижимости с кадастровым номером : 72:25:0106018:630 :

№ п/п	Наименование характеристики	Значение характеристики
1	2	3
1.	Вид объекта недвижимости	здание

2. Сведения о характеристиках объекта недвижимости с кадастровым номером : 72:25:0106018:630 :

№ п/п	Наименование характеристики	Значение характеристики
1	2	3
2.	Ранее присвоенный государственный учетный номер (инвентарный) здания, сооружения, объекта незавершенного строительства	-
3.	Кадастровый номер земельного участка (земельных участков), в границах которого (которых) расположены здание, сооружение, объект незавершенного строительства	72:25:0106018:65
4.	Уникальный учетный номер кадастрового квартала, в границах которого расположены здание, сооружение, объект незавершенного строительства	72:25:0106018
5.	Адрес здания, сооружения, объекта незавершенного строительства	-
5.1.	Сведения о местоположении здания, сооружения, объекта незавершенного строительства (при отсутствии адреса) в структурированном в соответствии с федеральной информационной адресной системой виде	Российская Федерация, 627750, Тюменская область, город Ишим, улица 40 лет Победы, дом 21
5.2.	Дополнительные сведения о местоположении	-
6.	Иные сведения	-

3. Пояснения к сведениям об объекте недвижимости с кадастровым номером 72:25:0106018:630 :

1.	-

Описание местоположения зданий, сооружений, объектов незавершенного строительства на земельном участке

1. Сведения о характерных точках контура объекта недвижимости с кадастровым номером : 72:25:0106018:631 :

Система координат МСК-72, зона 3 **Зона № 3**

Обозначение характерных точек контура	Содержатся в Едином государственном реестре недвижимости			Определены в ходе выполнения комплексных кадастровых работ			Метод определения координат	Формулы, примененные для расчета средней квадратической погрешности определения координат характерных точек (Mt), м, с подставленными в такие формулы значениями и итоговые (вычисленные) значения Mt, м
	Координаты, м		Радиус, м	Координаты, м		Радиус, м		
	X	Y	R	X	Y	R		
1	2	3	4	5	6	7	8	9
н1489О	-	-	-	219603.77	3510437.83	-	Метод спутниковых геодезических измерений (определений)	$Mt = \sqrt{(m_0^2 + m_1^2)}$
н1490О	-	-	-	219612.88	3510447.73	-	Метод спутниковых геодезических измерений (определений)	$Mt = \sqrt{(m_0^2 + m_1^2)}$
н1491О	-	-	-	219582.95	3510474.98	-	Метод спутниковых геодезических измерений (определений)	$Mt = \sqrt{(m_0^2 + m_1^2)}$
н1492О	-	-	-	219573.86	3510465.33	-	Метод спутниковых геодезических измерений (определений)	$Mt = \sqrt{(m_0^2 + m_1^2)}$
н1489О	-	-	-	219603.77	3510437.83	-	Метод спутниковых геодезических измерений (определений)	$Mt = \sqrt{(m_0^2 + m_1^2)}$

2. Сведения о характеристиках объекта недвижимости с кадастровым номером : 72:25:0106018:631 :

№ п/п	Наименование характеристики	Значение характеристики
1	2	3
1.	Вид объекта недвижимости	здание
2.	Ранее присвоенный государственный учетный номер (инвентарный) здания, сооружения, объекта незавершенного строительства	-
3.	Кадастровый номер земельного участка (земельных участков), в границах которого (которых) расположены здание, сооружение, объект незавершенного строительства	72:25:0106018:53
4.	Уникальный учетный номер кадастрового квартала, в границах которого расположены здание, сооружение, объект незавершенного строительства	72:25:0106018
5.	Адрес здания, сооружения, объекта незавершенного строительства	-

2. Сведения о характеристиках объекта недвижимости с кадастровым номером : 72:25:0106018:631 :

№ п/п	Наименование характеристики	Значение характеристики
1	2	3
5.1.	Сведения о местоположении здания, сооружения, объекта незавершенного строительства (при отсутствии адреса) в структурированном в соответствии с федеральной информационной адресной системой виде	Российская Федерация, 627750, Тюменская область, город Ишим, улица 40 лет Победы, дом 19
5.2.	Дополнительные сведения о местоположении	-
6.	Иные сведения	-

3. Пояснения к сведениям об объекте недвижимости с кадастровым номером 72:25:0106018:631 :

1.	-

Описание местоположения зданий, сооружений, объектов незавершенного строительства на земельном участке

1. Сведения о характерных точках контура объекта недвижимости с кадастровым номером : 72:25:0106018:632 :

Система координат CS 7203 **Зона № 0**

Обозначение характерных точек контура	Содержатся в Едином государственном реестре недвижимости			Определены в ходе выполнения комплексных кадастровых работ			Метод определения координат	Формулы, примененные для расчета средней квадратической погрешности определения координат характерных точек (Mt), м, с подставленными в такие формулы значениями и итоговые (вычисленные) значения Mt, м
	Координаты, м		Радиус, м	Координаты, м		Радиус, м		
	X	Y	R	X	Y	R		
1	2	3	4	5	6	7	8	9
н1493О	-	-	-	218955.12	3510591.69	-	Метод спутниковых геодезических измерений (определений)	$Mt = \sqrt{(m_0^2 + m_1^2)}$
н1494О	-	-	-	218984.72	3510618.81	-	Метод спутниковых геодезических измерений (определений)	$Mt = \sqrt{(m_0^2 + m_1^2)}$
н1495О	-	-	-	218985.67	3510619.76	-	Метод спутниковых геодезических измерений (определений)	$Mt = \sqrt{(m_0^2 + m_1^2)}$
н1496О	-	-	-	218981.33	3510624.58	-	Метод спутниковых геодезических измерений (определений)	$Mt = \sqrt{(m_0^2 + m_1^2)}$
н1497О	-	-	-	218980.22	3510623.60	-	Метод спутниковых геодезических измерений (определений)	$Mt = \sqrt{(m_0^2 + m_1^2)}$
н1498О	-	-	-	218975.66	3510628.30	-	Метод спутниковых геодезических измерений (определений)	$Mt = \sqrt{(m_0^2 + m_1^2)}$
н1499О	-	-	-	218946.09	3510601.14	-	Метод спутниковых геодезических измерений (определений)	$Mt = \sqrt{(m_0^2 + m_1^2)}$
н1500О	-	-	-	218950.49	3510596.35	-	Метод спутниковых геодезических измерений (определений)	$Mt = \sqrt{(m_0^2 + m_1^2)}$
н1501О	-	-	-	218949.48	3510595.34	-	Метод спутниковых геодезических измерений (определений)	$Mt = \sqrt{(m_0^2 + m_1^2)}$

1. Сведения о характерных точках контура объекта недвижимости с кадастровым номером : 72:25:0106018:632 :

Система координат CS 7203 **Зона № 0**

Обозначение характерных точек контура	Содержатся в Едином государственном реестре недвижимости			Определены в ходе выполнения комплексных кадастровых работ			Метод определения координат	Формулы, примененные для расчета средней квадратической погрешности определения координат характерных точек (Mt), м, с подставленными в такие формулы значениями и итоговые (вычисленные) значения Mt, м
	Координаты, м		Радиус, м	Координаты, м		Радиус, м		
	X	Y	R	X	Y	R		
1	2	3	4	5	6	7	8	9
н1502О	-	-	-	218953.75	3510591.07	-	Метод спутниковых геодезических измерений (определений)	$Mt = \sqrt{(m_0^2 + m_1^2)}$
н1503О	-	-	-	218954.76	3510591.95	-	Метод спутниковых геодезических измерений (определений)	$Mt = \sqrt{(m_0^2 + m_1^2)}$
н1493О	-	-	-	218955.12	3510591.69	-	Метод спутниковых геодезических измерений (определений)	$Mt = \sqrt{(m_0^2 + m_1^2)}$

2. Сведения о характеристиках объекта недвижимости с кадастровым номером : 72:25:0106018:632 :

№ п/п	Наименование характеристики	Значение характеристики
1	2	3
1.	Вид объекта недвижимости	здание
2.	Ранее присвоенный государственный учетный номер (инвентарный) здания, сооружения, объекта незавершенного строительства	-
3.	Кадастровый номер земельного участка (земельных участков), в границах которого (которых) расположены здание, сооружение, объект незавершенного строительства	72:25:0106018:52
4.	Уникальный учетный номер кадастрового квартала, в границах которого расположены здание, сооружение, объект незавершенного строительства	72:25:0106018
5.	Адрес здания, сооружения, объекта незавершенного строительства	-
5.1.	Сведения о местоположении здания, сооружения, объекта незавершенного строительства (при отсутствии адреса) в структурированном в соответствии с федеральной информационной адресной системой виде	Российская Федерация, 627750, Тюменская область, город Ишим, улица Казанская, дом 36
5.2.	Дополнительные сведения о местоположении	-
6.	Иные сведения	-

3. Пояснения к сведениям об объекте недвижимости с кадастровым номером 72:25:0106018:632 :

1.	-

Описание местоположения зданий, сооружений, объектов незавершенного строительства на земельном участке

1. Сведения о характерных точках контура объекта недвижимости с кадастровым номером : 72:25:0106018:633 :

Система координат МСК-72, зона 3 **Зона № 3**

Обозначение характерных точек контура	Содержатся в Едином государственном реестре недвижимости			Определены в ходе выполнения комплексных кадастровых работ			Метод определения координат	Формулы, примененные для расчета средней квадратической погрешности определения координат характерных точек (Mt), м, с подставленными в такие формулы значениями и итоговые (вычисленные) значения Mt, м
	Координаты, м		Радиус, м	Координаты, м		Радиус, м		
	X	Y	R	X	Y	R		
1	2	3	4	5	6	7	8	9
н1504О	-	-	-	219002.46	3510589.58	-	Метод спутниковых геодезических измерений (определений)	$Mt = \sqrt{(m_0^2 + m_1^2)}$
н1505О	-	-	-	218996.82	3510593.84	-	Метод спутниковых геодезических измерений (определений)	$Mt = \sqrt{(m_0^2 + m_1^2)}$
н1506О	-	-	-	218991.85	3510587.29	-	Метод спутниковых геодезических измерений (определений)	$Mt = \sqrt{(m_0^2 + m_1^2)}$
н1507О	-	-	-	218993.71	3510585.83	-	Метод спутниковых геодезических измерений (определений)	$Mt = \sqrt{(m_0^2 + m_1^2)}$
н1508О	-	-	-	218994.73	3510587.09	-	Метод спутниковых геодезических измерений (определений)	$Mt = \sqrt{(m_0^2 + m_1^2)}$
н1509О	-	-	-	218998.48	3510584.32	-	Метод спутниковых геодезических измерений (определений)	$Mt = \sqrt{(m_0^2 + m_1^2)}$
н1504О	-	-	-	219002.46	3510589.58	-	Метод спутниковых геодезических измерений (определений)	$Mt = \sqrt{(m_0^2 + m_1^2)}$

2. Сведения о характеристиках объекта недвижимости с кадастровым номером : 72:25:0106018:633 :

№ п/п	Наименование характеристики	Значение характеристики
1	2	3
1.	Вид объекта недвижимости	здание

2. Сведения о характеристиках объекта недвижимости с кадастровым номером : 72:25:0106018:633 :

№ п/п	Наименование характеристики	Значение характеристики
1	2	3
2.	Ранее присвоенный государственный учетный номер (инвентарный) здания, сооружения, объекта незавершенного строительства	-
3.	Кадастровый номер земельного участка (земельных участков), в границах которого (которых) расположены здание, сооружение, объект незавершенного строительства	72:25:0106018:2052
4.	Уникальный учетный номер кадастрового квартала, в границах которого расположены здание, сооружение, объект незавершенного строительства	72:25:0106018
5.	Адрес здания, сооружения, объекта незавершенного строительства	-
5.1.	Сведения о местоположении здания, сооружения, объекта незавершенного строительства (при отсутствии адреса) в структурированном в соответствии с федеральной информационной адресной системой виде	Российская Федерация, 627750, Тюменская область, город Ишим, улица Казанская, дом 36
5.2.	Дополнительные сведения о местоположении	-
6.	Иные сведения	-

3. Пояснения к сведениям об объекте недвижимости с кадастровым номером 72:25:0106018:633 :

1.	-

Описание местоположения зданий, сооружений, объектов незавершенного строительства на земельном участке

1. Сведения о характерных точках контура объекта недвижимости с кадастровым номером : 72:25:0106018:635 :

Система координат МСК-72, зона 3 **Зона № 3**

Обозначение характерных точек контура	Содержатся в Едином государственном реестре недвижимости			Определены в ходе выполнения комплексных кадастровых работ			Метод определения координат	Формулы, примененные для расчета средней квадратической погрешности определения координат характерных точек (Mt), м, с подставленными в такие формулы значениями и итоговые (вычисленные) значения Mt, м
	Координаты, м		Радиус, м	Координаты, м		Радиус, м		
	X	Y	R	X	Y	R		
1	2	3	4	5	6	7	8	9
н1510О	-	-	-	219037.99	3510667.44	-	Метод спутниковых геодезических измерений (определений)	$Mt = \sqrt{(m_0^2 + m_1^2)}$
н1511О	-	-	-	219082.93	3510724.37	-	Метод спутниковых геодезических измерений (определений)	$Mt = \sqrt{(m_0^2 + m_1^2)}$
н1512О	-	-	-	219072.73	3510732.46	-	Метод спутниковых геодезических измерений (определений)	$Mt = \sqrt{(m_0^2 + m_1^2)}$
н1513О	-	-	-	219067.78	3510726.24	-	Метод спутниковых геодезических измерений (определений)	$Mt = \sqrt{(m_0^2 + m_1^2)}$
н1514О	-	-	-	219066.49	3510724.61	-	Метод спутниковых геодезических измерений (определений)	$Mt = \sqrt{(m_0^2 + m_1^2)}$
н1515О	-	-	-	219065.12	3510725.66	-	Метод спутниковых геодезических измерений (определений)	$Mt = \sqrt{(m_0^2 + m_1^2)}$
н1516О	-	-	-	219032.71	3510684.89	-	Метод спутниковых геодезических измерений (определений)	$Mt = \sqrt{(m_0^2 + m_1^2)}$
н1517О	-	-	-	219034.24	3510683.73	-	Метод спутниковых геодезических измерений (определений)	$Mt = \sqrt{(m_0^2 + m_1^2)}$
н1518О	-	-	-	219027.79	3510675.48	-	Метод спутниковых геодезических измерений (определений)	$Mt = \sqrt{(m_0^2 + m_1^2)}$

1. Сведения о характерных точках контура объекта недвижимости с кадастровым номером : 72:25:0106018:635 :

Система координат МСК-72, зона 3 **Зона № 3**

Обозначение характерных точек контура	Содержатся в Едином государственном реестре недвижимости			Определены в ходе выполнения комплексных кадастровых работ			Метод определения координат	Формулы, примененные для расчета средней квадратической погрешности определения координат характерных точек (Mt), м, с подставленными в такие формулы значениями и итоговые (вычисленные) значения Mt, м
	Координаты, м		Радиус, м	Координаты, м		Радиус, м		
	X	Y	R	X	Y	R		
1	2	3	4	5	6	7	8	9
н1510О	-	-	-	219037.99	3510667.44	-	Метод спутниковых геодезических измерений (определений)	$Mt = \sqrt{(m_0^2 + m_1^2)}$

2. Сведения о характеристиках объекта недвижимости с кадастровым номером : 72:25:0106018:635 :

№ п/п	Наименование характеристики	Значение характеристики
1	2	3
1.	Вид объекта недвижимости	здание
2.	Ранее присвоенный государственный учетный номер (инвентарный) здания, сооружения, объекта незавершенного строительства	-
3.	Кадастровый номер земельного участка (земельных участков), в границах которого (которых) расположены здание, сооружение, объект незавершенного строительства	72:25:0106018:48, 72:25:0106018:69
4.	Уникальный учетный номер кадастрового квартала, в границах которого расположены здание, сооружение, объект незавершенного строительства	72:25:0106018
5.	Адрес здания, сооружения, объекта незавершенного строительства	-
5.1.	Сведения о местоположении здания, сооружения, объекта незавершенного строительства (при отсутствии адреса) в структурированном в соответствии с федеральной информационной адресной системой виде	Российская Федерация, 627750, Тюменская область, город Ишим, улица Казанская, дом 36б
5.2.	Дополнительные сведения о местоположении	-
6.	Иные сведения	-

3. Пояснения к сведениям об объекте недвижимости с кадастровым номером 72:25:0106018:635 :

1.	-

Описание местоположения зданий, сооружений, объектов незавершенного строительства на земельном участке

1. Сведения о характерных точках контура объекта недвижимости с кадастровым номером : 72:25:0106018:637 :

Система координат МСК-72, зона 3 **Зона № 3**

Обозначение характерных точек контура	Содержатся в Едином государственном реестре недвижимости			Определены в ходе выполнения комплексных кадастровых работ			Метод определения координат	Формулы, примененные для расчета средней квадратической погрешности определения координат характерных точек (Mt), м, с подставленными в такие формулы значениями и итоговые (вычисленные) значения Mt, м
	Координаты, м		Радиус, м	Координаты, м		Радиус, м		
	X	Y	R	X	Y	R		
1	2	3	4	5	6	7	8	9
н1519О	-	-	-	218685.12	3510361.27	-	Метод спутниковых геодезических измерений (определений)	$Mt = \sqrt{(m_0^2 + m_1^2)}$
н1520О	-	-	-	218697.65	3510371.50	-	Метод спутниковых геодезических измерений (определений)	$Mt = \sqrt{(m_0^2 + m_1^2)}$
н1521О	-	-	-	218697.96	3510371.16	-	Метод спутниковых геодезических измерений (определений)	$Mt = \sqrt{(m_0^2 + m_1^2)}$
н1522О	-	-	-	218702.68	3510374.80	-	Метод спутниковых геодезических измерений (определений)	$Mt = \sqrt{(m_0^2 + m_1^2)}$
н1523О	-	-	-	218702.37	3510375.17	-	Метод спутниковых геодезических измерений (определений)	$Mt = \sqrt{(m_0^2 + m_1^2)}$
н1524О	-	-	-	218711.58	3510382.78	-	Метод спутниковых геодезических измерений (определений)	$Mt = \sqrt{(m_0^2 + m_1^2)}$
н1525О	-	-	-	218711.95	3510382.38	-	Метод спутниковых геодезических измерений (определений)	$Mt = \sqrt{(m_0^2 + m_1^2)}$
н1526О	-	-	-	218716.74	3510386.20	-	Метод спутниковых геодезических измерений (определений)	$Mt = \sqrt{(m_0^2 + m_1^2)}$
н1527О	-	-	-	218716.36	3510386.70	-	Метод спутниковых геодезических измерений (определений)	$Mt = \sqrt{(m_0^2 + m_1^2)}$

1. Сведения о характерных точках контура объекта недвижимости с кадастровым номером : 72:25:0106018:637 :

Система координат МСК-72, зона 3 **Зона № 3**

Обозначение характерных точек контура	Содержатся в Едином государственном реестре недвижимости			Определены в ходе выполнения комплексных кадастровых работ			Метод определения координат	Формулы, примененные для расчета средней квадратической погрешности определения координат характерных точек (Mt), м, с подставленными в такие формулы значениями и итоговые (вычисленные) значения Mt, м
	Координаты, м		Радиус, м	Координаты, м		Радиус, м		
	X	Y	R	X	Y	R		
1	2	3	4	5	6	7	8	9
н1528О	-	-	-	218728.52	3510396.65	-	Метод спутниковых геодезических измерений (определений)	$Mt = \sqrt{(m_0^2 + m_1^2)}$
н1529О	-	-	-	218720.68	3510406.44	-	Метод спутниковых геодезических измерений (определений)	$Mt = \sqrt{(m_0^2 + m_1^2)}$
н1530О	-	-	-	218716.74	3510403.36	-	Метод спутниковых геодезических измерений (определений)	$Mt = \sqrt{(m_0^2 + m_1^2)}$
н1531О	-	-	-	218715.96	3510404.30	-	Метод спутниковых геодезических измерений (определений)	$Mt = \sqrt{(m_0^2 + m_1^2)}$
н1532О	-	-	-	218713.13	3510401.93	-	Метод спутниковых геодезических измерений (определений)	$Mt = \sqrt{(m_0^2 + m_1^2)}$
н1533О	-	-	-	218712.73	3510402.31	-	Метод спутниковых геодезических измерений (определений)	$Mt = \sqrt{(m_0^2 + m_1^2)}$
н1534О	-	-	-	218709.68	3510399.88	-	Метод спутниковых геодезических измерений (определений)	$Mt = \sqrt{(m_0^2 + m_1^2)}$
н1535О	-	-	-	218709.99	3510399.42	-	Метод спутниковых геодезических измерений (определений)	$Mt = \sqrt{(m_0^2 + m_1^2)}$
н1536О	-	-	-	218707.97	3510397.68	-	Метод спутниковых геодезических измерений (определений)	$Mt = \sqrt{(m_0^2 + m_1^2)}$
н1537О	-	-	-	218708.65	3510396.77	-	Метод спутниковых геодезических измерений (определений)	$Mt = \sqrt{(m_0^2 + m_1^2)}$

1. Сведения о характерных точках контура объекта недвижимости с кадастровым номером : 72:25:0106018:637 :

Система координат МСК-72, зона 3 **Зона № 3**

Обозначение характерных точек контура	Содержатся в Едином государственном реестре недвижимости			Определены в ходе выполнения комплексных кадастровых работ			Метод определения координат	Формулы, примененные для расчета средней квадратической погрешности определения координат характерных точек (Mt), м, с подставленными в такие формулы значениями и итоговые (вычисленные) значения Mt, м
	Координаты, м		Радиус, м	Координаты, м		Радиус, м		
	X	Y	R	X	Y	R		
1	2	3	4	5	6	7	8	9
н1538О	-	-	-	218702.75	3510391.99	-	Метод спутниковых геодезических измерений (определений)	$Mt = \sqrt{(m_0^2 + m_1^2)}$
н1539О	-	-	-	218702.06	3510392.86	-	Метод спутниковых геодезических измерений (определений)	$Mt = \sqrt{(m_0^2 + m_1^2)}$
н1540О	-	-	-	218699.42	3510390.62	-	Метод спутниковых геодезических измерений (определений)	$Mt = \sqrt{(m_0^2 + m_1^2)}$
н1541О	-	-	-	218699.02	3510391.12	-	Метод спутниковых геодезических измерений (определений)	$Mt = \sqrt{(m_0^2 + m_1^2)}$
н1542О	-	-	-	218696.41	3510388.94	-	Метод спутниковых геодезических измерений (определений)	$Mt = \sqrt{(m_0^2 + m_1^2)}$
н1543О	-	-	-	218696.72	3510388.54	-	Метод спутниковых геодезических измерений (определений)	$Mt = \sqrt{(m_0^2 + m_1^2)}$
н1544О	-	-	-	218694.14	3510386.24	-	Метод спутниковых геодезических измерений (определений)	$Mt = \sqrt{(m_0^2 + m_1^2)}$
н1545О	-	-	-	218694.88	3510385.27	-	Метод спутниковых геодезических измерений (определений)	$Mt = \sqrt{(m_0^2 + m_1^2)}$
н1546О	-	-	-	218688.98	3510380.45	-	Метод спутниковых геодезических измерений (определений)	$Mt = \sqrt{(m_0^2 + m_1^2)}$
н1547О	-	-	-	218688.14	3510381.36	-	Метод спутниковых геодезических измерений (определений)	$Mt = \sqrt{(m_0^2 + m_1^2)}$

1. Сведения о характерных точках контура объекта недвижимости с кадастровым номером : 72:25:0106018:637 :

Система координат МСК-72, зона 3 **Зона № 3**

Обозначение характерных точек контура	Содержатся в Едином государственном реестре недвижимости			Определены в ходе выполнения комплексных кадастровых работ			Метод определения координат	Формулы, примененные для расчета средней квадратической погрешности определения координат характерных точек (Mt), м, с подставленными в такие формулы значениями и итоговые (вычисленные) значения Mt, м
	Координаты, м		Радиус, м	Координаты, м		Радиус, м		
	X	Y	R	X	Y	R		
1	2	3	4	5	6	7	8	9
н1548О	-	-	-	218685.28	3510378.93	-	Метод спутниковых геодезических измерений (определений)	$Mt = \sqrt{(m_0^2 + m_1^2)}$
н1549О	-	-	-	218684.90	3510379.34	-	Метод спутниковых геодезических измерений (определений)	$Mt = \sqrt{(m_0^2 + m_1^2)}$
н1550О	-	-	-	218682.51	3510377.44	-	Метод спутниковых геодезических измерений (определений)	$Mt = \sqrt{(m_0^2 + m_1^2)}$
н1551О	-	-	-	218682.82	3510377.00	-	Метод спутниковых геодезических измерений (определений)	$Mt = \sqrt{(m_0^2 + m_1^2)}$
н1552О	-	-	-	218680.12	3510374.89	-	Метод спутниковых геодезических измерений (определений)	$Mt = \sqrt{(m_0^2 + m_1^2)}$
н1553О	-	-	-	218680.89	3510373.68	-	Метод спутниковых геодезических измерений (определений)	$Mt = \sqrt{(m_0^2 + m_1^2)}$
н1554О	-	-	-	218677.26	3510370.35	-	Метод спутниковых геодезических измерений (определений)	$Mt = \sqrt{(m_0^2 + m_1^2)}$
н1519О	-	-	-	218685.12	3510361.27	-	Метод спутниковых геодезических измерений (определений)	$Mt = \sqrt{(m_0^2 + m_1^2)}$

2. Сведения о характеристиках объекта недвижимости с кадастровым номером : 72:25:0106018:637 :

№ п/п	Наименование характеристики	Значение характеристики
1	2	3
1.	Вид объекта недвижимости	здание

2. Сведения о характеристиках объекта недвижимости с кадастровым номером : 72:25:0106018:637 :

№ п/п	Наименование характеристики	Значение характеристики
1	2	3
2.	Ранее присвоенный государственный учетный номер (инвентарный) здания, сооружения, объекта незавершенного строительства	-
3.	Кадастровый номер земельного участка (земельных участков), в границах которого (которых) расположены здание, сооружение, объект незавершенного строительства	72:25:0106018:58
4.	Уникальный учетный номер кадастрового квартала, в границах которого расположены здание, сооружение, объект незавершенного строительства	72:25:0106018
5.	Адрес здания, сооружения, объекта незавершенного строительства	-
5.1.	Сведения о местоположении здания, сооружения, объекта незавершенного строительства (при отсутствии адреса) в структурированном в соответствии с федеральной информационной адресной системой виде	Российская Федерация, 627750, Тюменская область, город Ишим, улица Казанская, дом 42
5.2.	Дополнительные сведения о местоположении	-
6.	Иные сведения	-

3. Пояснения к сведениям об объекте недвижимости с кадастровым номером 72:25:0106018:637 :

1.	-

Описание местоположения зданий, сооружений, объектов незавершенного строительства на земельном участке

1. Сведения о характерных точках контура объекта недвижимости с кадастровым номером : 72:25:0106018:639 :

Система координат МСК-72, зона 3 **Зона № 3**

Обозначение характерных точек контура	Содержатся в Едином государственном реестре недвижимости			Определены в ходе выполнения комплексных кадастровых работ			Метод определения координат	Формулы, примененные для расчета средней квадратической погрешности определения координат характерных точек (Mt), м, с подставленными в такие формулы значениями и итоговые (вычисленные) значения Mt, м
	Координаты, м		Радиус, м	Координаты, м		Радиус, м		
	X	Y	R	X	Y	R		
1	2	3	4	5	6	7	8	9
н1555О	-	-	-	219371.52	3510104.78	-	Метод спутниковых геодезических измерений (определений)	$Mt = \sqrt{(m_0^2 + m_1^2)}$
н1556О	-	-	-	219373.00	3510107.15	-	Метод спутниковых геодезических измерений (определений)	$Mt = \sqrt{(m_0^2 + m_1^2)}$
н1557О	-	-	-	219374.01	3510106.39	-	Метод спутниковых геодезических измерений (определений)	$Mt = \sqrt{(m_0^2 + m_1^2)}$
н1558О	-	-	-	219376.30	3510109.92	-	Метод спутниковых геодезических измерений (определений)	$Mt = \sqrt{(m_0^2 + m_1^2)}$
н1559О	-	-	-	219376.52	3510109.80	-	Метод спутниковых геодезических измерений (определений)	$Mt = \sqrt{(m_0^2 + m_1^2)}$
н1560О	-	-	-	219379.37	3510114.48	-	Метод спутниковых геодезических измерений (определений)	$Mt = \sqrt{(m_0^2 + m_1^2)}$
н1561О	-	-	-	219373.75	3510118.94	-	Метод спутниковых геодезических измерений (определений)	$Mt = \sqrt{(m_0^2 + m_1^2)}$
н1562О	-	-	-	219374.11	3510119.44	-	Метод спутниковых геодезических измерений (определений)	$Mt = \sqrt{(m_0^2 + m_1^2)}$
н1563О	-	-	-	219361.79	3510127.44	-	Метод спутниковых геодезических измерений (определений)	$Mt = \sqrt{(m_0^2 + m_1^2)}$

1. Сведения о характерных точках контура объекта недвижимости с кадастровым номером : 72:25:0106018:639 :

Система координат МСК-72, зона 3 **Зона № 3**

Обозначение характерных точек контура	Содержатся в Едином государственном реестре недвижимости			Определены в ходе выполнения комплексных кадастровых работ			Метод определения координат	Формулы, примененные для расчета средней квадратической погрешности определения координат характерных точек (Mt), м, с подставленными в такие формулы значениями и итоговые (вычисленные) значения Mt, м
	Координаты, м		Радиус, м	Координаты, м		Радиус, м		
	X	Y	R	X	Y	R		
1	2	3	4	5	6	7	8	9
н1564О	-	-	-	219361.25	3510126.62	-	Метод спутниковых геодезических измерений (определений)	$Mt = \sqrt{(m_0^2 + m_1^2)}$
н1565О	-	-	-	219358.02	3510128.58	-	Метод спутниковых геодезических измерений (определений)	$Mt = \sqrt{(m_0^2 + m_1^2)}$
н1566О	-	-	-	219357.80	3510128.24	-	Метод спутниковых геодезических измерений (определений)	$Mt = \sqrt{(m_0^2 + m_1^2)}$
н1567О	-	-	-	219354.78	3510130.05	-	Метод спутниковых геодезических измерений (определений)	$Mt = \sqrt{(m_0^2 + m_1^2)}$
н1568О	-	-	-	219351.61	3510125.35	-	Метод спутниковых геодезических измерений (определений)	$Mt = \sqrt{(m_0^2 + m_1^2)}$
н1569О	-	-	-	219351.79	3510125.25	-	Метод спутниковых геодезических измерений (определений)	$Mt = \sqrt{(m_0^2 + m_1^2)}$
н1570О	-	-	-	219349.66	3510121.65	-	Метод спутниковых геодезических измерений (определений)	$Mt = \sqrt{(m_0^2 + m_1^2)}$
н1571О	-	-	-	219350.62	3510121.01	-	Метод спутниковых геодезических измерений (определений)	$Mt = \sqrt{(m_0^2 + m_1^2)}$
н1572О	-	-	-	219349.26	3510118.80	-	Метод спутниковых геодезических измерений (определений)	$Mt = \sqrt{(m_0^2 + m_1^2)}$
н1555О	-	-	-	219371.52	3510104.78	-	Метод спутниковых геодезических измерений (определений)	$Mt = \sqrt{(m_0^2 + m_1^2)}$

2. Сведения о характеристиках объекта недвижимости с кадастровым номером : 72:25:0106018:639 :

№ п/п	Наименование характеристики	Значение характеристики
1	2	3
1.	Вид объекта недвижимости	здание
2.	Ранее присвоенный государственный учетный номер (инвентарный) здания, сооружения, объекта незавершенного строительства	-
3.	Кадастровый номер земельного участка (земельных участков), в границах которого (которых) расположены здание, сооружение, объект незавершенного строительства	72:25:0106018:266
4.	Уникальный учетный номер кадастрового квартала, в границах которого расположены здание, сооружение, объект незавершенного строительства	72:25:0106018
5.	Адрес здания, сооружения, объекта незавершенного строительства	-
5.1.	Сведения о местоположении здания, сооружения, объекта незавершенного строительства (при отсутствии адреса) в структурированном в соответствии с федеральной информационной адресной системой виде	Российская Федерация, Тюменская область, город Ишим, улица Крымская, дом 2б
5.2.	Дополнительные сведения о местоположении	-
6.	Иные сведения	-

3. Пояснения к сведениям об объекте недвижимости с кадастровым номером 72:25:0106018:639 :

1.	-

Описание местоположения зданий, сооружений, объектов незавершенного строительства на земельном участке

1. Сведения о характерных точках контура объекта недвижимости с кадастровым номером : 72:25:0106018:640 :

Система координат CS 7203 **Зона № 0**

Обозначение характерных точек контура	Содержатся в Едином государственном реестре недвижимости			Определены в ходе выполнения комплексных кадастровых работ			Метод определения координат	Формулы, примененные для расчета средней квадратической погрешности определения координат характерных точек (Mt), м, с подставленными в такие формулы значениями и итоговые (вычисленные) значения Mt, м
	Координаты, м		Радиус, м	Координаты, м		Радиус, м		
	X	Y	R	X	Y	R		
1	2	3	4	5	6	7	8	9
н1573О	-	-	-	219371.67	3510071.24	-	Геодезический метод	$Mt = \sqrt{(m_0^2 + m_1^2)}$
н1574О	-	-	-	219372.86	3510070.58	-	Геодезический метод	$Mt = \sqrt{(m_0^2 + m_1^2)}$
н1575О	-	-	-	219379.98	3510082.48	-	Геодезический метод	$Mt = \sqrt{(m_0^2 + m_1^2)}$
н1576О	-	-	-	219378.82	3510083.28	-	Геодезический метод	$Mt = \sqrt{(m_0^2 + m_1^2)}$
н1577О	-	-	-	219382.35	3510089.42	-	Геодезический метод	$Mt = \sqrt{(m_0^2 + m_1^2)}$
н1578О	-	-	-	219377.30	3510092.51	-	Геодезический метод	$Mt = \sqrt{(m_0^2 + m_1^2)}$
н1579О	-	-	-	219377.16	3510092.26	-	Геодезический метод	$Mt = \sqrt{(m_0^2 + m_1^2)}$
н1580О	-	-	-	219374.52	3510093.96	-	Геодезический метод	$Mt = \sqrt{(m_0^2 + m_1^2)}$
н1581О	-	-	-	219373.85	3510092.91	-	Геодезический метод	$Mt = \sqrt{(m_0^2 + m_1^2)}$
н1582О	-	-	-	219371.15	3510094.58	-	Геодезический метод	$Mt = \sqrt{(m_0^2 + m_1^2)}$
н1583О	-	-	-	219357.76	3510072.01	-	Геодезический метод	$Mt = \sqrt{(m_0^2 + m_1^2)}$
н1584О	-	-	-	219360.54	3510070.29	-	Геодезический метод	$Mt = \sqrt{(m_0^2 + m_1^2)}$
н1585О	-	-	-	219359.94	3510069.28	-	Геодезический метод	$Mt = \sqrt{(m_0^2 + m_1^2)}$
н1586О	-	-	-	219362.85	3510067.44	-	Геодезический метод	$Mt = \sqrt{(m_0^2 + m_1^2)}$
н1587О	-	-	-	219362.74	3510067.29	-	Геодезический метод	$Mt = \sqrt{(m_0^2 + m_1^2)}$
н1588О	-	-	-	219367.61	3510064.40	-	Геодезический метод	$Mt = \sqrt{(m_0^2 + m_1^2)}$
н1573О	-	-	-	219371.67	3510071.24	-	Геодезический метод	$Mt = \sqrt{(m_0^2 + m_1^2)}$

2. Сведения о характеристиках объекта недвижимости с кадастровым номером : 72:25:0106018:640 :

№ п/п	Наименование характеристики	Значение характеристики
1	2	3
1.	Вид объекта недвижимости	здание

2. Сведения о характеристиках объекта недвижимости с кадастровым номером : 72:25:0106018:640 :

№ п/п	Наименование характеристики	Значение характеристики
1	2	3
2.	Ранее присвоенный государственный учетный номер (инвентарный) здания, сооружения, объекта незавершенного строительства	-
3.	Кадастровый номер земельного участка (земельных участков), в границах которого (которых) расположены здание, сооружение, объект незавершенного строительства	72:25:0106018:63
4.	Уникальный учетный номер кадастрового квартала, в границах которого расположены здание, сооружение, объект незавершенного строительства	72:25:0106018
5.	Адрес здания, сооружения, объекта незавершенного строительства	-
5.1.	Сведения о местоположении здания, сооружения, объекта незавершенного строительства (при отсутствии адреса) в структурированном в соответствии с федеральной информационной адресной системой виде	Российская Федерация, 627750, Тюменская область, город Ишим, улица Крымская, дом 2А
5.2.	Дополнительные сведения о местоположении	-
6.	Иные сведения	-

3. Пояснения к сведениям об объекте недвижимости с кадастровым номером 72:25:0106018:640 :

1.	-

Описание местоположения зданий, сооружений, объектов незавершенного строительства на земельном участке

1. Сведения о характерных точках контура объекта недвижимости с кадастровым номером : 72:25:0106018:641 :

Система координат МСК-72, зона 3 **Зона № 3**

Обозначение характерных точек контура	Содержатся в Едином государственном реестре недвижимости			Определены в ходе выполнения комплексных кадастровых работ			Метод определения координат	Формулы, примененные для расчета средней квадратической погрешности определения координат характерных точек (Mt), м, с подставленными в такие формулы значениями и итоговые (вычисленные) значения Mt, м
	Координаты, м		Радиус, м	Координаты, м		Радиус, м		
	X	Y	R	X	Y	R		
1	2	3	4	5	6	7	8	9
н1589О	-	-	-	219384.65	3510017.72	-	Метод спутниковых геодезических измерений (определений)	$Mt = \sqrt{(m_0^2 + m_1^2)}$
н1590О	-	-	-	219391.11	3510028.40	-	Метод спутниковых геодезических измерений (определений)	$Mt = \sqrt{(m_0^2 + m_1^2)}$
н1591О	-	-	-	219358.89	3510048.64	-	Метод спутниковых геодезических измерений (определений)	$Mt = \sqrt{(m_0^2 + m_1^2)}$
н1592О	-	-	-	219352.24	3510038.27	-	Метод спутниковых геодезических измерений (определений)	$Mt = \sqrt{(m_0^2 + m_1^2)}$
н1593О	-	-	-	219356.12	3510035.54	-	Метод спутниковых геодезических измерений (определений)	$Mt = \sqrt{(m_0^2 + m_1^2)}$
н1594О	-	-	-	219355.41	3510034.51	-	Метод спутниковых геодезических измерений (определений)	$Mt = \sqrt{(m_0^2 + m_1^2)}$
н1595О	-	-	-	219364.55	3510028.84	-	Метод спутниковых геодезических измерений (определений)	$Mt = \sqrt{(m_0^2 + m_1^2)}$
н1596О	-	-	-	219365.16	3510029.77	-	Метод спутниковых геодезических измерений (определений)	$Mt = \sqrt{(m_0^2 + m_1^2)}$
н1597О	-	-	-	219371.58	3510025.88	-	Метод спутниковых геодезических измерений (определений)	$Mt = \sqrt{(m_0^2 + m_1^2)}$

1. Сведения о характерных точках контура объекта недвижимости с кадастровым номером : 72:25:0106018:641 :

Система координат МСК-72, зона 3 **Зона № 3**

Обозначение характерных точек контура	Содержатся в Едином государственном реестре недвижимости			Определены в ходе выполнения комплексных кадастровых работ			Метод определения координат	Формулы, примененные для расчета средней квадратической погрешности определения координат характерных точек (Mt), м, с подставленными в такие формулы значениями и итоговые (вычисленные) значения Mt, м
	Координаты, м		Радиус, м	Координаты, м		Радиус, м		
	X	Y	R	X	Y	R		
1	2	3	4	5	6	7	8	9
н1598О	-	-	-	219370.99	3510024.80	-	Метод спутниковых геодезических измерений (определений)	$Mt = \sqrt{(m_0^2 + m_1^2)}$
н1599О	-	-	-	219379.84	3510019.27	-	Метод спутниковых геодезических измерений (определений)	$Mt = \sqrt{(m_0^2 + m_1^2)}$
н1600О	-	-	-	219380.43	3510020.27	-	Метод спутниковых геодезических измерений (определений)	$Mt = \sqrt{(m_0^2 + m_1^2)}$
н1589О	-	-	-	219384.65	3510017.72	-	Метод спутниковых геодезических измерений (определений)	$Mt = \sqrt{(m_0^2 + m_1^2)}$

2. Сведения о характеристиках объекта недвижимости с кадастровым номером : 72:25:0106018:641 :

№ п/п	Наименование характеристики	Значение характеристики
1	2	3
1.	Вид объекта недвижимости	здание
2.	Ранее присвоенный государственный учетный номер (инвентарный) здания, сооружения, объекта незавершенного строительства	-
3.	Кадастровый номер земельного участка (земельных участков), в границах которого (которых) расположены здание, сооружение, объект незавершенного строительства	72:25:0106018:54
4.	Уникальный учетный номер кадастрового квартала, в границах которого расположены здание, сооружение, объект незавершенного строительства	72:25:0106018
5.	Адрес здания, сооружения, объекта незавершенного строительства	-
5.1.	Сведения о местоположении здания, сооружения, объекта незавершенного строительства (при отсутствии адреса) в структурированном в соответствии с федеральной информационной адресной системой виде	Российская Федерация, 627750, Тюменская область, город Ишим, улица Крымская, дом 2
5.2.	Дополнительные сведения о местоположении	-
6.	Иные сведения	-

3. Пояснения к сведениям об объекте недвижимости с кадастровым номером 72:25:0106018:641 :	
1.	-

Описание местоположения зданий, сооружений, объектов незавершенного строительства на земельном участке

1. Сведения о характерных точках контура объекта недвижимости с кадастровым номером : 72:25:0106018:642 :

Система координат CS 7203 **Зона № 0**

Обозначение характерных точек контура	Содержатся в Едином государственном реестре недвижимости			Определены в ходе выполнения комплексных кадастровых работ			Метод определения координат	Формулы, примененные для расчета средней квадратической погрешности определения координат характерных точек (Mt), м, с подставленными в такие формулы значениями и итоговые (вычисленные) значения Mt, м
	Координаты, м		Радиус, м	Координаты, м		Радиус, м		
	X	Y	R	X	Y	R		
1	2	3	4	5	6	7	8	9
н1601О	-	-	-	219118.17	3510617.10	-	Метод спутниковых геодезических измерений (определений)	$Mt = \sqrt{(m_0^2 + m_1^2)}$
н1602О	-	-	-	219133.90	3510632.43	-	Метод спутниковых геодезических измерений (определений)	$Mt = \sqrt{(m_0^2 + m_1^2)}$
н1603О	-	-	-	219125.67	3510640.86	-	Метод спутниковых геодезических измерений (определений)	$Mt = \sqrt{(m_0^2 + m_1^2)}$
н1604О	-	-	-	219127.90	3510643.30	-	Метод спутниковых геодезических измерений (определений)	$Mt = \sqrt{(m_0^2 + m_1^2)}$
н1605О	-	-	-	219122.62	3510648.40	-	Метод спутниковых геодезических измерений (определений)	$Mt = \sqrt{(m_0^2 + m_1^2)}$
н1606О	-	-	-	219122.54	3510648.32	-	Метод спутниковых геодезических измерений (определений)	$Mt = \sqrt{(m_0^2 + m_1^2)}$
н1607О	-	-	-	219121.55	3510649.29	-	Метод спутниковых геодезических измерений (определений)	$Mt = \sqrt{(m_0^2 + m_1^2)}$
н1608О	-	-	-	219119.38	3510647.16	-	Метод спутниковых геодезических измерений (определений)	$Mt = \sqrt{(m_0^2 + m_1^2)}$
н1609О	-	-	-	219116.35	3510650.22	-	Метод спутниковых геодезических измерений (определений)	$Mt = \sqrt{(m_0^2 + m_1^2)}$

1. Сведения о характерных точках контура объекта недвижимости с кадастровым номером : 72:25:0106018:642 :

Система координат CS 7203 **Зона № 0**

Обозначение характерных точек контура	Содержатся в Едином государственном реестре недвижимости			Определены в ходе выполнения комплексных кадастровых работ			Метод определения координат	Формулы, примененные для расчета средней квадратической погрешности определения координат характерных точек (Mt), м, с подставленными в такие формулы значениями и итоговые (вычисленные) значения Mt, м
	Координаты, м		Радиус, м	Координаты, м		Радиус, м		
	X	Y	R	X	Y	R		
1	2	3	4	5	6	7	8	9
н1610О	-	-	-	219100.74	3510634.85	-	Метод спутниковых геодезических измерений (определений)	$Mt = \sqrt{(m_0^2 + m_1^2)}$
н1601О	-	-	-	219118.17	3510617.10	-	Метод спутниковых геодезических измерений (определений)	$Mt = \sqrt{(m_0^2 + m_1^2)}$

2. Сведения о характеристиках объекта недвижимости с кадастровым номером : 72:25:0106018:642 :

№ п/п	Наименование характеристики	Значение характеристики
1	2	3
1.	Вид объекта недвижимости	здание
2.	Ранее присвоенный государственный учетный номер (инвентарный) здания, сооружения, объекта незавершенного строительства	-
3.	Кадастровый номер земельного участка (земельных участков), в границах которого (которых) расположены здание, сооружение, объект незавершенного строительства	72:25:0106018:30
4.	Уникальный учетный номер кадастрового квартала, в границах которого расположены здание, сооружение, объект незавершенного строительства	72:25:0106018
5.	Адрес здания, сооружения, объекта незавершенного строительства	-
5.1.	Сведения о местоположении здания, сооружения, объекта незавершенного строительства (при отсутствии адреса) в структурированном в соответствии с федеральной информационной адресной системой виде	Российская Федерация, Тюменская область, город Ишим, улица Казанская, дом 38б
5.2.	Дополнительные сведения о местоположении	-
6.	Иные сведения	-

3. Пояснения к сведениям об объекте недвижимости с кадастровым номером 72:25:0106018:642 :

1.	-

Описание местоположения зданий, сооружений, объектов незавершенного строительства на земельном участке

1. Сведения о характерных точках контура объекта недвижимости с кадастровым номером : 72:25:0106018:643 :

Система координат CS 7203 **Зона № 0**

Обозначение характерных точек контура	Содержатся в Едином государственном реестре недвижимости			Определены в ходе выполнения комплексных кадастровых работ			Метод определения координат	Формулы, примененные для расчета средней квадратической погрешности определения координат характерных точек (Mt), м, с подставленными в такие формулы значениями и итоговые (вычисленные) значения Mt, м
	Координаты, м		Радиус, м	Координаты, м		Радиус, м		
	X	Y	R	X	Y	R		
1	2	3	4	5	6	7	8	9
н1611О	-	-	-	219113.78	3510721.99	-	Метод спутниковых геодезических измерений (определений)	$Mt = \sqrt{(m_0^2 + m_1^2)}$
н1612О	-	-	-	219118.06	3510726.96	-	Метод спутниковых геодезических измерений (определений)	$Mt = \sqrt{(m_0^2 + m_1^2)}$
н1613О	-	-	-	219117.54	3510727.48	-	Метод спутниковых геодезических измерений (определений)	$Mt = \sqrt{(m_0^2 + m_1^2)}$
н1614О	-	-	-	219128.56	3510740.26	-	Метод спутниковых геодезических измерений (определений)	$Mt = \sqrt{(m_0^2 + m_1^2)}$
н1615О	-	-	-	219130.07	3510738.98	-	Метод спутниковых геодезических измерений (определений)	$Mt = \sqrt{(m_0^2 + m_1^2)}$
н1616О	-	-	-	219133.40	3510742.73	-	Метод спутниковых геодезических измерений (определений)	$Mt = \sqrt{(m_0^2 + m_1^2)}$
н1617О	-	-	-	219131.91	3510744.13	-	Метод спутниковых геодезических измерений (определений)	$Mt = \sqrt{(m_0^2 + m_1^2)}$
н1618О	-	-	-	219133.89	3510746.43	-	Метод спутниковых геодезических измерений (определений)	$Mt = \sqrt{(m_0^2 + m_1^2)}$
н1619О	-	-	-	219134.58	3510745.85	-	Метод спутниковых геодезических измерений (определений)	$Mt = \sqrt{(m_0^2 + m_1^2)}$

1. Сведения о характерных точках контура объекта недвижимости с кадастровым номером : 72:25:0106018:643 :

Система координат CS 7203 **Зона № 0**

Обозначение характерных точек контура	Содержатся в Едином государственном реестре недвижимости			Определены в ходе выполнения комплексных кадастровых работ			Метод определения координат	Формулы, примененные для расчета средней квадратической погрешности определения координат характерных точек (Mt), м, с подставленными в такие формулы значениями и итоговые (вычисленные) значения Mt, м
	Координаты, м		Радиус, м	Координаты, м		Радиус, м		
	X	Y	R	X	Y	R		
1	2	3	4	5	6	7	8	9
н1620О	-	-	-	219139.09	3510750.71	-	Метод спутниковых геодезических измерений (определений)	$Mt = \sqrt{(m_0^2 + m_1^2)}$
н1621О	-	-	-	219133.37	3510755.85	-	Метод спутниковых геодезических измерений (определений)	$Mt = \sqrt{(m_0^2 + m_1^2)}$
н1622О	-	-	-	219134.53	3510757.24	-	Метод спутниковых геодезических измерений (определений)	$Mt = \sqrt{(m_0^2 + m_1^2)}$
н1623О	-	-	-	219130.25	3510761.05	-	Метод спутниковых геодезических измерений (определений)	$Mt = \sqrt{(m_0^2 + m_1^2)}$
н1624О	-	-	-	219128.69	3510759.43	-	Метод спутниковых геодезических измерений (определений)	$Mt = \sqrt{(m_0^2 + m_1^2)}$
н1625О	-	-	-	219123.03	3510764.40	-	Метод спутниковых геодезических измерений (определений)	$Mt = \sqrt{(m_0^2 + m_1^2)}$
н1626О	-	-	-	219118.29	3510758.74	-	Метод спутниковых геодезических измерений (определений)	$Mt = \sqrt{(m_0^2 + m_1^2)}$
н1627О	-	-	-	219106.39	3510769.31	-	Метод спутниковых геодезических измерений (определений)	$Mt = \sqrt{(m_0^2 + m_1^2)}$
н1628О	-	-	-	219090.78	3510751.46	-	Метод спутниковых геодезических измерений (определений)	$Mt = \sqrt{(m_0^2 + m_1^2)}$
н1629О	-	-	-	219095.29	3510747.70	-	Метод спутниковых геодезических измерений (определений)	$Mt = \sqrt{(m_0^2 + m_1^2)}$

1. Сведения о характерных точках контура объекта недвижимости с кадастровым номером : 72:25:0106018:643 :

Система координат CS 7203 **Зона № 0**

Обозначение характерных точек контура	Содержатся в Едином государственном реестре недвижимости			Определены в ходе выполнения комплексных кадастровых работ			Метод определения координат	Формулы, примененные для расчета средней квадратической погрешности определения координат характерных точек (Mt), м, с подставленными в такие формулы значениями и итоговые (вычисленные) значения Mt, м
	Координаты, м		Радиус, м	Координаты, м		Радиус, м		
	X	Y	R	X	Y	R		
1	2	3	4	5	6	7	8	9
н1630О	-	-	-	219094.10	3510746.30	-	Метод спутниковых геодезических измерений (определений)	$Mt = \sqrt{(m_0^2 + m_1^2)}$
н1631О	-	-	-	219096.69	3510744.03	-	Метод спутниковых геодезических измерений (определений)	$Mt = \sqrt{(m_0^2 + m_1^2)}$
н1632О	-	-	-	219097.95	3510745.39	-	Метод спутниковых геодезических измерений (определений)	$Mt = \sqrt{(m_0^2 + m_1^2)}$
н1633О	-	-	-	219103.03	3510741.17	-	Метод спутниковых геодезических измерений (определений)	$Mt = \sqrt{(m_0^2 + m_1^2)}$
н1634О	-	-	-	219098.12	3510735.51	-	Метод спутниковых геодезических измерений (определений)	$Mt = \sqrt{(m_0^2 + m_1^2)}$
н1635О	-	-	-	219103.79	3510730.71	-	Метод спутниковых геодезических измерений (определений)	$Mt = \sqrt{(m_0^2 + m_1^2)}$
н1636О	-	-	-	219102.51	3510729.38	-	Метод спутниковых геодезических измерений (определений)	$Mt = \sqrt{(m_0^2 + m_1^2)}$
н1637О	-	-	-	219107.11	3510725.43	-	Метод спутниковых геодезических измерений (определений)	$Mt = \sqrt{(m_0^2 + m_1^2)}$
н1638О	-	-	-	219108.52	3510726.96	-	Метод спутниковых геодезических измерений (определений)	$Mt = \sqrt{(m_0^2 + m_1^2)}$
н1611О	-	-	-	219113.78	3510721.99	-	Метод спутниковых геодезических измерений (определений)	$Mt = \sqrt{(m_0^2 + m_1^2)}$

2. Сведения о характеристиках объекта недвижимости с кадастровым номером : 72:25:0106018:643 :

№ п/п	Наименование характеристики	Значение характеристики
1	2	3
1.	Вид объекта недвижимости	здание
2.	Ранее присвоенный государственный учетный номер (инвентарный) здания, сооружения, объекта незавершенного строительства	-
3.	Кадастровый номер земельного участка (земельных участков), в границах которого (которых) расположены здание, сооружение, объект незавершенного строительства	72:25:0106018:275
4.	Уникальный учетный номер кадастрового квартала, в границах которого расположены здание, сооружение, объект незавершенного строительства	72:25:0106018
5.	Адрес здания, сооружения, объекта незавершенного строительства	-
5.1.	Сведения о местоположении здания, сооружения, объекта незавершенного строительства (при отсутствии адреса) в структурированном в соответствии с федеральной информационной адресной системой виде	Российская Федерация, 627750, Тюменская область, город Ишим, улица Казанская, дом 36/1
5.2.	Дополнительные сведения о местоположении	-
6.	Иные сведения	-

3. Пояснения к сведениям об объекте недвижимости с кадастровым номером 72:25:0106018:643 :

1.	-

Описание местоположения зданий, сооружений, объектов незавершенного строительства на земельном участке

1. Сведения о характерных точках контура объекта недвижимости с кадастровым номером : 72:25:0106018:644 :

Система координат МСК-72, зона 3 **Зона № 3**

Обозначение характерных точек контура	Содержатся в Едином государственном реестре недвижимости			Определены в ходе выполнения комплексных кадастровых работ			Метод определения координат	Формулы, примененные для расчета средней квадратической погрешности определения координат характерных точек (Mt), м, с подставленными в такие формулы значениями и итоговые (вычисленные) значения Mt, м
	Координаты, м		Радиус, м	Координаты, м		Радиус, м		
	X	Y	R	X	Y	R		
1	2	3	4	5	6	7	8	9
н1639О	-	-	-	219292.98	3510075.42	-	Метод спутниковых геодезических измерений (определений)	$Mt = \sqrt{(m_0^2 + m_1^2)}$
н1640О	-	-	-	219299.32	3510085.85	-	Метод спутниковых геодезических измерений (определений)	$Mt = \sqrt{(m_0^2 + m_1^2)}$
н1641О	-	-	-	219267.09	3510106.09	-	Метод спутниковых геодезических измерений (определений)	$Mt = \sqrt{(m_0^2 + m_1^2)}$
н1642О	-	-	-	219260.23	3510095.82	-	Метод спутниковых геодезических измерений (определений)	$Mt = \sqrt{(m_0^2 + m_1^2)}$
н1643О	-	-	-	219264.33	3510092.99	-	Метод спутниковых геодезических измерений (определений)	$Mt = \sqrt{(m_0^2 + m_1^2)}$
н1644О	-	-	-	219263.44	3510091.76	-	Метод спутниковых геодезических измерений (определений)	$Mt = \sqrt{(m_0^2 + m_1^2)}$
н1645О	-	-	-	219272.31	3510086.24	-	Метод спутниковых геодезических измерений (определений)	$Mt = \sqrt{(m_0^2 + m_1^2)}$
н1646О	-	-	-	219273.06	3510087.40	-	Метод спутниковых геодезических измерений (определений)	$Mt = \sqrt{(m_0^2 + m_1^2)}$
н1647О	-	-	-	219279.79	3510083.33	-	Метод спутниковых геодезических измерений (определений)	$Mt = \sqrt{(m_0^2 + m_1^2)}$

1. Сведения о характерных точках контура объекта недвижимости с кадастровым номером : 72:25:0106018:644 :

Система координат МСК-72, зона 3 **Зона № 3**

Обозначение характерных точек контура	Содержатся в Едином государственном реестре недвижимости			Определены в ходе выполнения комплексных кадастровых работ			Метод определения координат	Формулы, примененные для расчета средней квадратической погрешности определения координат характерных точек (Mt), м, с подставленными в такие формулы значениями и итоговые (вычисленные) значения Mt, м
	Координаты, м		Радиус, м	Координаты, м		Радиус, м		
	X	Y	R	X	Y	R		
1	2	3	4	5	6	7	8	9
н1648О	-	-	-	219279.20	3510082.24	-	Метод спутниковых геодезических измерений (определений)	$Mt = \sqrt{(m_0^2 + m_1^2)}$
н1649О	-	-	-	219287.80	3510076.86	-	Метод спутниковых геодезических измерений (определений)	$Mt = \sqrt{(m_0^2 + m_1^2)}$
н1650О	-	-	-	219288.51	3510078.05	-	Метод спутниковых геодезических измерений (определений)	$Mt = \sqrt{(m_0^2 + m_1^2)}$
н1639О	-	-	-	219292.98	3510075.42	-	Метод спутниковых геодезических измерений (определений)	$Mt = \sqrt{(m_0^2 + m_1^2)}$

2. Сведения о характеристиках объекта недвижимости с кадастровым номером : 72:25:0106018:644 :

№ п/п	Наименование характеристики	Значение характеристики
1	2	3
1.	Вид объекта недвижимости	здание
2.	Ранее присвоенный государственный учетный номер (инвентарный) здания, сооружения, объекта незавершенного строительства	-
3.	Кадастровый номер земельного участка (земельных участков), в границах которого (которых) расположены здание, сооружение, объект незавершенного строительства	72:25:0106018:57
4.	Уникальный учетный номер кадастрового квартала, в границах которого расположены здание, сооружение, объект незавершенного строительства	72:25:0106018
5.	Адрес здания, сооружения, объекта незавершенного строительства	-
5.1.	Сведения о местоположении здания, сооружения, объекта незавершенного строительства (при отсутствии адреса) в структурированном в соответствии с федеральной информационной адресной системой виде	Российская Федерация, 627750, Тюменская область, город Ишим, улица Крымская, дом 6
5.2.	Дополнительные сведения о местоположении	-
6.	Иные сведения	-

3. Пояснения к сведениям об объекте недвижимости с кадастровым номером 72:25:0106018:644 :	
1.	-

Описание местоположения зданий, сооружений, объектов незавершенного строительства на земельном участке

1. Сведения о характерных точках контура объекта недвижимости с кадастровым номером : 72:25:0106018:645 :

Система координат CS 7203 **Зона № 0**

Обозначение характерных точек контура	Содержатся в Едином государственном реестре недвижимости			Определены в ходе выполнения комплексных кадастровых работ			Метод определения координат	Формулы, примененные для расчета средней квадратической погрешности определения координат характерных точек (Mt), м, с подставленными в такие формулы значениями и итоговые (вычисленные) значения Mt, м
	Координаты, м		Радиус, м	Координаты, м		Радиус, м		
	X	Y	R	X	Y	R		
1	2	3	4	5	6	7	8	9
н1651О	-	-	-	219522.01	3510447.09	-	Метод спутниковых геодезических измерений (определений)	$Mt = \sqrt{(m_0^2 + m_1^2)}$
н1652О	-	-	-	219525.77	3510451.20	-	Метод спутниковых геодезических измерений (определений)	$Mt = \sqrt{(m_0^2 + m_1^2)}$
н1653О	-	-	-	219524.84	3510452.20	-	Метод спутниковых геодезических измерений (определений)	$Mt = \sqrt{(m_0^2 + m_1^2)}$
н1654О	-	-	-	219529.81	3510457.53	-	Метод спутниковых геодезических измерений (определений)	$Mt = \sqrt{(m_0^2 + m_1^2)}$
н1655О	-	-	-	219489.33	3510494.57	-	Метод спутниковых геодезических измерений (определений)	$Mt = \sqrt{(m_0^2 + m_1^2)}$
н1656О	-	-	-	219484.25	3510489.23	-	Метод спутниковых геодезических измерений (определений)	$Mt = \sqrt{(m_0^2 + m_1^2)}$
н1657О	-	-	-	219483.70	3510489.77	-	Метод спутниковых геодезических измерений (определений)	$Mt = \sqrt{(m_0^2 + m_1^2)}$
н1658О	-	-	-	219479.89	3510485.40	-	Метод спутниковых геодезических измерений (определений)	$Mt = \sqrt{(m_0^2 + m_1^2)}$
н1659О	-	-	-	219483.87	3510481.81	-	Метод спутниковых геодезических измерений (определений)	$Mt = \sqrt{(m_0^2 + m_1^2)}$

1. Сведения о характерных точках контура объекта недвижимости с кадастровым номером : 72:25:0106018:645 :

Система координат CS 7203 **Зона № 0**

Обозначение характерных точек контура	Содержатся в Едином государственном реестре недвижимости			Определены в ходе выполнения комплексных кадастровых работ			Метод определения координат	Формулы, примененные для расчета средней квадратической погрешности определения координат характерных точек (Mt), м, с подставленными в такие формулы значениями и итоговые (вычисленные) значения Mt, м
	Координаты, м		Радиус, м	Координаты, м		Радиус, м		
	X	Y	R	X	Y	R		
1	2	3	4	5	6	7	8	9
н1660О	-	-	-	219482.93	3510480.73	-	Метод спутниковых геодезических измерений (определений)	$Mt = \sqrt{(m_0^2 + m_1^2)}$
н1661О	-	-	-	219489.83	3510474.33	-	Метод спутниковых геодезических измерений (определений)	$Mt = \sqrt{(m_0^2 + m_1^2)}$
н1662О	-	-	-	219490.96	3510475.57	-	Метод спутниковых геодезических измерений (определений)	$Mt = \sqrt{(m_0^2 + m_1^2)}$
н1663О	-	-	-	219497.51	3510469.63	-	Метод спутниковых геодезических измерений (определений)	$Mt = \sqrt{(m_0^2 + m_1^2)}$
н1664О	-	-	-	219496.39	3510468.32	-	Метод спутниковых геодезических измерений (определений)	$Mt = \sqrt{(m_0^2 + m_1^2)}$
н1665О	-	-	-	219503.56	3510461.79	-	Метод спутниковых геодезических измерений (определений)	$Mt = \sqrt{(m_0^2 + m_1^2)}$
н1666О	-	-	-	219504.61	3510462.96	-	Метод спутниковых геодезических измерений (определений)	$Mt = \sqrt{(m_0^2 + m_1^2)}$
н1667О	-	-	-	219510.97	3510457.18	-	Метод спутниковых геодезических измерений (определений)	$Mt = \sqrt{(m_0^2 + m_1^2)}$
н1668О	-	-	-	219509.92	3510456.06	-	Метод спутниковых геодезических измерений (определений)	$Mt = \sqrt{(m_0^2 + m_1^2)}$
н1669О	-	-	-	219516.99	3510449.72	-	Метод спутниковых геодезических измерений (определений)	$Mt = \sqrt{(m_0^2 + m_1^2)}$

1. Сведения о характерных точках контура объекта недвижимости с кадастровым номером : 72:25:0106018:645 :

Система координат CS 7203 **Зона № 0**

Обозначение характерных точек контура	Содержатся в Едином государственном реестре недвижимости			Определены в ходе выполнения комплексных кадастровых работ			Метод определения координат	Формулы, примененные для расчета средней квадратической погрешности определения координат характерных точек (Mt), м, с подставленными в такие формулы значениями и итоговые (вычисленные) значения Mt, м
	Координаты, м		Радиус, м	Координаты, м		Радиус, м		
	X	Y	R	X	Y	R		
1	2	3	4	5	6	7	8	9
н1670О	-	-	-	219517.93	3510450.80	-	Метод спутниковых геодезических измерений (определений)	$Mt = \sqrt{(m_0^2 + m_1^2)}$
н1651О	-	-	-	219522.01	3510447.09	-	Метод спутниковых геодезических измерений (определений)	$Mt = \sqrt{(m_0^2 + m_1^2)}$

2. Сведения о характеристиках объекта недвижимости с кадастровым номером : 72:25:0106018:645 :

№ п/п	Наименование характеристики	Значение характеристики
1	2	3
1.	Вид объекта недвижимости	здание
2.	Ранее присвоенный государственный учетный номер (инвентарный) здания, сооружения, объекта незавершенного строительства	-
3.	Кадастровый номер земельного участка (земельных участков), в границах которого (которых) расположены здание, сооружение, объект незавершенного строительства	72:25:0106018:72
4.	Уникальный учетный номер кадастрового квартала, в границах которого расположены здание, сооружение, объект незавершенного строительства	72:25:0106018
5.	Адрес здания, сооружения, объекта незавершенного строительства	-
5.1.	Сведения о местоположении здания, сооружения, объекта незавершенного строительства (при отсутствии адреса) в структурированном в соответствии с федеральной информационной адресной системой виде	Российская Федерация, 627750, Тюменская область, город Ишим, улица 40 лет Победы, дом 17а
5.2.	Дополнительные сведения о местоположении	-
6.	Иные сведения	-

3. Пояснения к сведениям об объекте недвижимости с кадастровым номером 72:25:0106018:645 :

1.	-

Описание местоположения зданий, сооружений, объектов незавершенного строительства на земельном участке

1. Сведения о характерных точках контура объекта недвижимости с кадастровым номером : 72:25:0106018:647 :

Система координат МСК-72, зона 3 **Зона № 3**

Обозначение характерных точек контура	Содержатся в Едином государственном реестре недвижимости			Определены в ходе выполнения комплексных кадастровых работ			Метод определения координат	Формулы, примененные для расчета средней квадратической погрешности определения координат характерных точек (Mt), м, с подставленными в такие формулы значениями и итоговые (вычисленные) значения Mt, м
	Координаты, м		Радиус, м	Координаты, м		Радиус, м		
	X	Y	R	X	Y	R		
1	2	3	4	5	6	7	8	9
н1671О	-	-	-	219338.33	3510046.56	-	Метод спутниковых геодезических измерений (определений)	$Mt = \sqrt{(m_0^2 + m_1^2)}$
н1672О	-	-	-	219344.79	3510057.24	-	Метод спутниковых геодезических измерений (определений)	$Mt = \sqrt{(m_0^2 + m_1^2)}$
н1673О	-	-	-	219312.57	3510077.48	-	Метод спутниковых геодезических измерений (определений)	$Mt = \sqrt{(m_0^2 + m_1^2)}$
н1674О	-	-	-	219305.92	3510067.12	-	Метод спутниковых геодезических измерений (определений)	$Mt = \sqrt{(m_0^2 + m_1^2)}$
н1675О	-	-	-	219309.80	3510064.38	-	Метод спутниковых геодезических измерений (определений)	$Mt = \sqrt{(m_0^2 + m_1^2)}$
н1676О	-	-	-	219309.09	3510063.35	-	Метод спутниковых геодезических измерений (определений)	$Mt = \sqrt{(m_0^2 + m_1^2)}$
н1677О	-	-	-	219318.23	3510057.68	-	Метод спутниковых геодезических измерений (определений)	$Mt = \sqrt{(m_0^2 + m_1^2)}$
н1678О	-	-	-	219318.84	3510058.61	-	Метод спутниковых геодезических измерений (определений)	$Mt = \sqrt{(m_0^2 + m_1^2)}$
н1679О	-	-	-	219325.26	3510054.73	-	Метод спутниковых геодезических измерений (определений)	$Mt = \sqrt{(m_0^2 + m_1^2)}$

1. Сведения о характерных точках контура объекта недвижимости с кадастровым номером : 72:25:0106018:647 :

Система координат МСК-72, зона 3 **Зона № 3**

Обозначение характерных точек контура	Содержатся в Едином государственном реестре недвижимости			Определены в ходе выполнения комплексных кадастровых работ			Метод определения координат	Формулы, примененные для расчета средней квадратической погрешности определения координат характерных точек (Mt), м, с подставленными в такие формулы значениями и итоговые (вычисленные) значения Mt, м
	Координаты, м		Радиус, м	Координаты, м		Радиус, м		
	X	Y	R	X	Y	R		
1	2	3	4	5	6	7	8	9
н1680О	-	-	-	219324.67	3510053.64	-	Метод спутниковых геодезических измерений (определений)	$Mt = \sqrt{(m_0^2 + m_1^2)}$
н1681О	-	-	-	219333.52	3510048.12	-	Метод спутниковых геодезических измерений (определений)	$Mt = \sqrt{(m_0^2 + m_1^2)}$
н1682О	-	-	-	219334.11	3510049.11	-	Метод спутниковых геодезических измерений (определений)	$Mt = \sqrt{(m_0^2 + m_1^2)}$
н1671О	-	-	-	219338.33	3510046.56	-	Метод спутниковых геодезических измерений (определений)	$Mt = \sqrt{(m_0^2 + m_1^2)}$

2. Сведения о характеристиках объекта недвижимости с кадастровым номером : 72:25:0106018:647 :

№ п/п	Наименование характеристики	Значение характеристики
1	2	3
1.	Вид объекта недвижимости	здание
2.	Ранее присвоенный государственный учетный номер (инвентарный) здания, сооружения, объекта незавершенного строительства	-
3.	Кадастровый номер земельного участка (земельных участков), в границах которого (которых) расположены здание, сооружение, объект незавершенного строительства	72:25:0106018:267
4.	Уникальный учетный номер кадастрового квартала, в границах которого расположены здание, сооружение, объект незавершенного строительства	72:25:0106018
5.	Адрес здания, сооружения, объекта незавершенного строительства	-
5.1.	Сведения о местоположении здания, сооружения, объекта незавершенного строительства (при отсутствии адреса) в структурированном в соответствии с федеральной информационной адресной системой виде	Российская Федерация, 627750, Тюменская область, город Ишим, улица Крымская, дом 4
5.2.	Дополнительные сведения о местоположении	-
6.	Иные сведения	-

3. Пояснения к сведениям об объекте недвижимости с кадастровым номером 72:25:0106018:647 :	
1.	-

Описание местоположения зданий, сооружений, объектов незавершенного строительства на земельном участке

1. Сведения о характерных точках контура объекта недвижимости с кадастровым номером : 72:25:0106018:648 :

Система координат CS 7203 **Зона № 0**

Обозначение характерных точек контура	Содержатся в Едином государственном реестре недвижимости			Определены в ходе выполнения комплексных кадастровых работ			Метод определения координат	Формулы, примененные для расчета средней квадратической погрешности определения координат характерных точек (Mt), м, с подставленными в такие формулы значениями и итоговые (вычисленные) значения Mt, м
	Координаты, м		Радиус, м	Координаты, м		Радиус, м		
	X	Y	R	X	Y	R		
1	2	3	4	5	6	7	8	9
н1683О	-	-	-	218868.39	3510292.79	-	Метод спутниковых геодезических измерений (определений)	$Mt = \sqrt{(m_0^2 + m_1^2)}$
н1684О	-	-	-	218903.54	3510347.13	-	Метод спутниковых геодезических измерений (определений)	$Mt = \sqrt{(m_0^2 + m_1^2)}$
н1685О	-	-	-	218883.06	3510360.31	-	Метод спутниковых геодезических измерений (определений)	$Mt = \sqrt{(m_0^2 + m_1^2)}$
н1686О	-	-	-	218876.40	3510350.22	-	Метод спутниковых геодезических измерений (определений)	$Mt = \sqrt{(m_0^2 + m_1^2)}$
н1687О	-	-	-	218886.40	3510343.46	-	Метод спутниковых геодезических измерений (определений)	$Mt = \sqrt{(m_0^2 + m_1^2)}$
н1688О	-	-	-	218857.96	3510299.41	-	Метод спутниковых геодезических измерений (определений)	$Mt = \sqrt{(m_0^2 + m_1^2)}$
н1689О	-	-	-	218859.34	3510298.53	-	Метод спутниковых геодезических измерений (определений)	$Mt = \sqrt{(m_0^2 + m_1^2)}$
н1683О	-	-	-	218868.39	3510292.79	-	Метод спутниковых геодезических измерений (определений)	$Mt = \sqrt{(m_0^2 + m_1^2)}$

2. Сведения о характеристиках объекта недвижимости с кадастровым номером : 72:25:0106018:648 :

№ п/п	Наименование характеристики	Значение характеристики
1	2	3
1.	Вид объекта недвижимости	здание
2.	Ранее присвоенный государственный учетный номер (инвентарный) здания, сооружения, объекта незавершенного строительства	-
3.	Кадастровый номер земельного участка (земельных участков), в границах которого (которых) расположены здание, сооружение, объект незавершенного строительства	72:25:0106018:1920
4.	Уникальный учетный номер кадастрового квартала, в границах которого расположены здание, сооружение, объект незавершенного строительства	72:25:0106018
5.	Адрес здания, сооружения, объекта незавершенного строительства	-
5.1.	Сведения о местоположении здания, сооружения, объекта незавершенного строительства (при отсутствии адреса) в структурированном в соответствии с федеральной информационной адресной системой виде	Российская Федерация, Тюменская область, город Ишим, улица Казанская, дом 40А, строение 1
5.2.	Дополнительные сведения о местоположении	-
6.	Иные сведения	-

3. Пояснения к сведениям об объекте недвижимости с кадастровым номером 72:25:0106018:648 :

1.	-

Описание местоположения зданий, сооружений, объектов незавершенного строительства на земельном участке

1. Сведения о характерных точках контура объекта недвижимости с кадастровым номером : 72:25:0106018:649 :

Система координат CS 7203 **Зона № 0**

Обозначение характерных точек контура	Содержатся в Едином государственном реестре недвижимости			Определены в ходе выполнения комплексных кадастровых работ			Метод определения координат	Формулы, примененные для расчета средней квадратической погрешности определения координат характерных точек (Mt), м, с подставленными в такие формулы значениями и итоговые (вычисленные) значения Mt, м
	Координаты, м		Радиус, м	Координаты, м		Радиус, м		
	X	Y	R	X	Y	R		
1	2	3	4	5	6	7	8	9
н1690О	-	-	-	218823.10	3510321.30	-	Метод спутниковых геодезических измерений (определений)	$Mt = \sqrt{(m_0^2 + m_1^2)}$
н1691О	-	-	-	218828.75	3510329.72	-	Метод спутниковых геодезических измерений (определений)	$Mt = \sqrt{(m_0^2 + m_1^2)}$
н1692О	-	-	-	218822.49	3510334.00	-	Метод спутниковых геодезических измерений (определений)	$Mt = \sqrt{(m_0^2 + m_1^2)}$
н1693О	-	-	-	218816.85	3510325.51	-	Метод спутниковых геодезических измерений (определений)	$Mt = \sqrt{(m_0^2 + m_1^2)}$
н1690О	-	-	-	218823.10	3510321.30	-	Метод спутниковых геодезических измерений (определений)	$Mt = \sqrt{(m_0^2 + m_1^2)}$

2. Сведения о характеристиках объекта недвижимости с кадастровым номером : 72:25:0106018:649 :

№ п/п	Наименование характеристики	Значение характеристики
1	2	3
1.	Вид объекта недвижимости	здание
2.	Ранее присвоенный государственный учетный номер (инвентарный) здания, сооружения, объекта незавершенного строительства	-
3.	Кадастровый номер земельного участка (земельных участков), в границах которого (которых) расположены здание, сооружение, объект незавершенного строительства	72:25:0106018:1921
4.	Уникальный учетный номер кадастрового квартала, в границах которого расположены здание, сооружение, объект незавершенного строительства	72:25:0106018
5.	Адрес здания, сооружения, объекта незавершенного строительства	-

2. Сведения о характеристиках объекта недвижимости с кадастровым номером : 72:25:0106018:649 :

№ п/п	Наименование характеристики	Значение характеристики
1	2	3
5.1.	Сведения о местоположении здания, сооружения, объекта незавершенного строительства (при отсутствии адреса) в структурированном в соответствии с федеральной информационной адресной системой виде	Российская Федерация, Тюменская область, город Ишим, улица Казанская, дом 40а
5.2.	Дополнительные сведения о местоположении	-
6.	Иные сведения	-

3. Пояснения к сведениям об объекте недвижимости с кадастровым номером 72:25:0106018:649 :

1.	-

Описание местоположения зданий, сооружений, объектов незавершенного строительства на земельном участке

1. Сведения о характерных точках контура объекта недвижимости с кадастровым номером : 72:25:0106018:650 :

Система координат CS 7203 **Зона № 0**

Обозначение характерных точек контура	Содержатся в Едином государственном реестре недвижимости			Определены в ходе выполнения комплексных кадастровых работ			Метод определения координат	Формулы, примененные для расчета средней квадратической погрешности определения координат характерных точек (Mt), м, с подставленными в такие формулы значениями и итоговые (вычисленные) значения Mt, м
	Координаты, м		Радиус, м	Координаты, м		Радиус, м		
	X	Y	R	X	Y	R		
1	2	3	4	5	6	7	8	9
н1694О	-	-	-	218832.93	3510340.62	-	Метод спутниковых геодезических измерений (определений)	$Mt = \sqrt{(m_0^2 + m_1^2)}$
н1695О	-	-	-	218843.91	3510355.93	-	Метод спутниковых геодезических измерений (определений)	$Mt = \sqrt{(m_0^2 + m_1^2)}$
н1696О	-	-	-	218837.24	3510360.70	-	Метод спутниковых геодезических измерений (определений)	$Mt = \sqrt{(m_0^2 + m_1^2)}$
н1697О	-	-	-	218826.43	3510345.52	-	Метод спутниковых геодезических измерений (определений)	$Mt = \sqrt{(m_0^2 + m_1^2)}$
н1694О	-	-	-	218832.93	3510340.62	-	Метод спутниковых геодезических измерений (определений)	$Mt = \sqrt{(m_0^2 + m_1^2)}$

2. Сведения о характеристиках объекта недвижимости с кадастровым номером : 72:25:0106018:650 :

№ п/п	Наименование характеристики	Значение характеристики
1	2	3
1.	Вид объекта недвижимости	здание
2.	Ранее присвоенный государственный учетный номер (инвентарный) здания, сооружения, объекта незавершенного строительства	-
3.	Кадастровый номер земельного участка (земельных участков), в границах которого (которых) расположены здание, сооружение, объект незавершенного строительства	72:25:0106018:1921
4.	Уникальный учетный номер кадастрового квартала, в границах которого расположены здание, сооружение, объект незавершенного строительства	72:25:0106018
5.	Адрес здания, сооружения, объекта незавершенного строительства	-

2. Сведения о характеристиках объекта недвижимости с кадастровым номером : 72:25:0106018:650 :

№ п/п	Наименование характеристики	Значение характеристики
1	2	3
5.1.	Сведения о местоположении здания, сооружения, объекта незавершенного строительства (при отсутствии адреса) в структурированном в соответствии с федеральной информационной адресной системой виде	Российская Федерация, Тюменская область, город Ишим, улица Казанская, дом 40а, корпус 4
5.2.	Дополнительные сведения о местоположении	-
6.	Иные сведения	-

3. Пояснения к сведениям об объекте недвижимости с кадастровым номером 72:25:0106018:650 :

1.	-

Описание местоположения зданий, сооружений, объектов незавершенного строительства на земельном участке

1. Сведения о характерных точках контура объекта недвижимости с кадастровым номером : 72:25:0106018:653 :

Система координат МСК-72, зона 3 **Зона № 3**

Обозначение характерных точек контура	Содержатся в Едином государственном реестре недвижимости			Определены в ходе выполнения комплексных кадастровых работ			Метод определения координат	Формулы, примененные для расчета средней квадратической погрешности определения координат характерных точек (Mt), м, с подставленными в такие формулы значениями и итоговые (вычисленные) значения Mt, м
	Координаты, м		Радиус, м	Координаты, м		Радиус, м		
	X	Y	R	X	Y	R		
1	2	3	4	5	6	7	8	9
н1698О	-	-	-	219158.90	3510720.46	-	Метод спутниковых геодезических измерений (определений)	$Mt = \sqrt{(m_0^2 + m_1^2)}$
н1699О	-	-	-	219167.47	3510728.54	-	Метод спутниковых геодезических измерений (определений)	$Mt = \sqrt{(m_0^2 + m_1^2)}$
н1700О	-	-	-	219163.20	3510733.06	-	Метод спутниковых геодезических измерений (определений)	$Mt = \sqrt{(m_0^2 + m_1^2)}$
н1701О	-	-	-	219154.52	3510724.92	-	Метод спутниковых геодезических измерений (определений)	$Mt = \sqrt{(m_0^2 + m_1^2)}$
н1698О	-	-	-	219158.90	3510720.46	-	Метод спутниковых геодезических измерений (определений)	$Mt = \sqrt{(m_0^2 + m_1^2)}$

2. Сведения о характеристиках объекта недвижимости с кадастровым номером : 72:25:0106018:653 :

№ п/п	Наименование характеристики	Значение характеристики
1	2	3
1.	Вид объекта недвижимости	здание
2.	Ранее присвоенный государственный учетный номер (инвентарный) здания, сооружения, объекта незавершенного строительства	-
3.	Кадастровый номер земельного участка (земельных участков), в границах которого (которых) расположены здание, сооружение, объект незавершенного строительства	72:25:0106018:263
4.	Уникальный учетный номер кадастрового квартала, в границах которого расположены здание, сооружение, объект незавершенного строительства	72:25:0106018
5.	Адрес здания, сооружения, объекта незавершенного строительства	-

2. Сведения о характеристиках объекта недвижимости с кадастровым номером : 72:25:0106018:653 :

№ п/п	Наименование характеристики	Значение характеристики
1	2	3
5.1.	Сведения о местоположении здания, сооружения, объекта незавершенного строительства (при отсутствии адреса) в структурированном в соответствии с федеральной информационной адресной системой виде	Российская Федерация, 627750, Тюменская область, город Ишим, улица Казанская, дом 38а
5.2.	Дополнительные сведения о местоположении	-
6.	Иные сведения	-

3. Пояснения к сведениям об объекте недвижимости с кадастровым номером 72:25:0106018:653 :

1.	-

Описание местоположения зданий, сооружений, объектов незавершенного строительства на земельном участке

1. Сведения о характерных точках контура объекта недвижимости с кадастровым номером : 72:25:0106018:654 :

Система координат МСК-72, зона 3 **Зона № 3**

Обозначение характерных точек контура	Содержатся в Едином государственном реестре недвижимости			Определены в ходе выполнения комплексных кадастровых работ			Метод определения координат	Формулы, примененные для расчета средней квадратической погрешности определения координат характерных точек (Mt), м, с подставленными в такие формулы значениями и итоговые (вычисленные) значения Mt, м
	Координаты, м		Радиус, м	Координаты, м		Радиус, м		
	X	Y	R	X	Y	R		
1	2	3	4	5	6	7	8	9
н1702О	-	-	-	218984.13	3510538.25	-	Метод спутниковых геодезических измерений (определений)	$Mt = \sqrt{(m_0^2 + m_1^2)}$
н1703О	-	-	-	218992.29	3510549.13	-	Метод спутниковых геодезических измерений (определений)	$Mt = \sqrt{(m_0^2 + m_1^2)}$
н1704О	-	-	-	218995.40	3510546.80	-	Метод спутниковых геодезических измерений (определений)	$Mt = \sqrt{(m_0^2 + m_1^2)}$
н1705О	-	-	-	219001.18	3510554.74	-	Метод спутниковых геодезических измерений (определений)	$Mt = \sqrt{(m_0^2 + m_1^2)}$
н1706О	-	-	-	218998.18	3510557.00	-	Метод спутниковых геодезических измерений (определений)	$Mt = \sqrt{(m_0^2 + m_1^2)}$
н1707О	-	-	-	219004.64	3510565.90	-	Метод спутниковых геодезических измерений (определений)	$Mt = \sqrt{(m_0^2 + m_1^2)}$
н1708О	-	-	-	218992.29	3510575.36	-	Метод спутниковых геодезических измерений (определений)	$Mt = \sqrt{(m_0^2 + m_1^2)}$
н1709О	-	-	-	218976.71	3510554.23	-	Метод спутниковых геодезических измерений (определений)	$Mt = \sqrt{(m_0^2 + m_1^2)}$
н1710О	-	-	-	218979.93	3510551.79	-	Метод спутниковых геодезических измерений (определений)	$Mt = \sqrt{(m_0^2 + m_1^2)}$

1. Сведения о характерных точках контура объекта недвижимости с кадастровым номером : 72:25:0106018:654 :

Система координат МСК-72, зона 3 **Зона № 3**

Обозначение характерных точек контура	Содержатся в Едином государственном реестре недвижимости			Определены в ходе выполнения комплексных кадастровых работ			Метод определения координат	Формулы, примененные для расчета средней квадратической погрешности определения координат характерных точек (Mt), м, с подставленными в такие формулы значениями и итоговые (вычисленные) значения Mt, м
	Координаты, м		Радиус, м	Координаты, м		Радиус, м		
	X	Y	R	X	Y	R		
1	2	3	4	5	6	7	8	9
н1711О	-	-	-	218974.89	3510545.10	-	Метод спутниковых геодезических измерений (определений)	$Mt = \sqrt{(m_0^2 + m_1^2)}$
н1702О	-	-	-	218984.13	3510538.25	-	Метод спутниковых геодезических измерений (определений)	$Mt = \sqrt{(m_0^2 + m_1^2)}$

2. Сведения о характеристиках объекта недвижимости с кадастровым номером : 72:25:0106018:654 :

№ п/п	Наименование характеристики	Значение характеристики
1	2	3
1.	Вид объекта недвижимости	здание
2.	Ранее присвоенный государственный учетный номер (инвентарный) здания, сооружения, объекта незавершенного строительства	-
3.	Кадастровый номер земельного участка (земельных участков), в границах которого (которых) расположены здание, сооружение, объект незавершенного строительства	72:25:0106018:559
4.	Уникальный учетный номер кадастрового квартала, в границах которого расположены здание, сооружение, объект незавершенного строительства	72:25:0106018
5.	Адрес здания, сооружения, объекта незавершенного строительства	-
5.1.	Сведения о местоположении здания, сооружения, объекта незавершенного строительства (при отсутствии адреса) в структурированном в соответствии с федеральной информационной адресной системой виде	Российская Федерация, 627750, Тюменская область, город Ишим, улица Казанская, дом 38а
5.2.	Дополнительные сведения о местоположении	-
6.	Иные сведения	-

3. Пояснения к сведениям об объекте недвижимости с кадастровым номером 72:25:0106018:654 :

1.	-

Описание местоположения зданий, сооружений, объектов незавершенного строительства на земельном участке

1. Сведения о характерных точках контура объекта недвижимости с кадастровым номером : 72:25:0106018:655 :

Система координат МСК-72, зона 3 **Зона № 3**

Обозначение характерных точек контура	Содержатся в Едином государственном реестре недвижимости			Определены в ходе выполнения комплексных кадастровых работ			Метод определения координат	Формулы, примененные для расчета средней квадратической погрешности определения координат характерных точек (Mt), м, с подставленными в такие формулы значениями и итоговые (вычисленные) значения Mt, м
	Координаты, м		Радиус, м	Координаты, м		Радиус, м		
	X	Y	R	X	Y	R		
1	2	3	4	5	6	7	8	9
н1712О	-	-	-	218984.01	3510452.37	-	Метод спутниковых геодезических измерений (определений)	$Mt = \sqrt{(m_0^2 + m_1^2)}$
н1713О	-	-	-	218997.12	3510470.82	-	Метод спутниковых геодезических измерений (определений)	$Mt = \sqrt{(m_0^2 + m_1^2)}$
н1714О	-	-	-	218929.61	3510519.71	-	Метод спутниковых геодезических измерений (определений)	$Mt = \sqrt{(m_0^2 + m_1^2)}$
н1715О	-	-	-	218916.14	3510501.42	-	Метод спутниковых геодезических измерений (определений)	$Mt = \sqrt{(m_0^2 + m_1^2)}$
н1712О	-	-	-	218984.01	3510452.37	-	Метод спутниковых геодезических измерений (определений)	$Mt = \sqrt{(m_0^2 + m_1^2)}$

2. Сведения о характеристиках объекта недвижимости с кадастровым номером : 72:25:0106018:655 :

№ п/п	Наименование характеристики	Значение характеристики
1	2	3
1.	Вид объекта недвижимости	здание
2.	Ранее присвоенный государственный учетный номер (инвентарный) здания, сооружения, объекта незавершенного строительства	-
3.	Кадастровый номер земельного участка (земельных участков), в границах которого (которых) расположены здание, сооружение, объект незавершенного строительства	72:25:0106018:1997, 72:25:0106018:2301
4.	Уникальный учетный номер кадастрового квартала, в границах которого расположены здание, сооружение, объект незавершенного строительства	72:25:0106018
5.	Адрес здания, сооружения, объекта незавершенного строительства	-

2. Сведения о характеристиках объекта недвижимости с кадастровым номером : 72:25:0106018:655 :

№ п/п	Наименование характеристики	Значение характеристики
1	2	3
5.1.	Сведения о местоположении здания, сооружения, объекта незавершенного строительства (при отсутствии адреса) в структурированном в соответствии с федеральной информационной адресной системой виде	Российская Федерация, Тюменская область, город Ишим, улица Казанская, дом 38а, строение 1/1
5.2.	Дополнительные сведения о местоположении	-
6.	Иные сведения	-

3. Пояснения к сведениям об объекте недвижимости с кадастровым номером 72:25:0106018:655 :

1.	-

Описание местоположения зданий, сооружений, объектов незавершенного строительства на земельном участке

1. Сведения о характерных точках контура объекта недвижимости с кадастровым номером : 72:25:0106018:658 :

Система координат МСК-72, зона 3 **Зона № 3**

Обозначение характерных точек контура	Содержатся в Едином государственном реестре недвижимости			Определены в ходе выполнения комплексных кадастровых работ			Метод определения координат	Формулы, примененные для расчета средней квадратической погрешности определения координат характерных точек (Mt), м, с подставленными в такие формулы значениями и итоговые (вычисленные) значения Mt, м
	Координаты, м		Радиус, м	Координаты, м		Радиус, м		
	X	Y	R	X	Y	R		
1	2	3	4	5	6	7	8	9
н1716О	-	-	-	219451.41	3510381.20	-	Метод спутниковых геодезических измерений (определений)	$Mt = \sqrt{(m_0^2 + m_1^2)}$
н1717О	-	-	-	219453.34	3510383.12	-	Метод спутниковых геодезических измерений (определений)	$Mt = \sqrt{(m_0^2 + m_1^2)}$
н1718О	-	-	-	219454.44	3510381.90	-	Метод спутниковых геодезических измерений (определений)	$Mt = \sqrt{(m_0^2 + m_1^2)}$
н1719О	-	-	-	219458.05	3510385.75	-	Метод спутниковых геодезических измерений (определений)	$Mt = \sqrt{(m_0^2 + m_1^2)}$
н1720О	-	-	-	219456.87	3510386.93	-	Метод спутниковых геодезических измерений (определений)	$Mt = \sqrt{(m_0^2 + m_1^2)}$
н1721О	-	-	-	219458.99	3510389.25	-	Метод спутниковых геодезических измерений (определений)	$Mt = \sqrt{(m_0^2 + m_1^2)}$
н1722О	-	-	-	219459.39	3510388.86	-	Метод спутниковых геодезических измерений (определений)	$Mt = \sqrt{(m_0^2 + m_1^2)}$
н1723О	-	-	-	219467.60	3510397.70	-	Метод спутниковых геодезических измерений (определений)	$Mt = \sqrt{(m_0^2 + m_1^2)}$
н1724О	-	-	-	219467.09	3510398.25	-	Метод спутниковых геодезических измерений (определений)	$Mt = \sqrt{(m_0^2 + m_1^2)}$

1. Сведения о характерных точках контура объекта недвижимости с кадастровым номером : 72:25:0106018:658 :

Система координат МСК-72, зона 3 **Зона № 3**

Обозначение характерных точек контура	Содержатся в Едином государственном реестре недвижимости			Определены в ходе выполнения комплексных кадастровых работ			Метод определения координат	Формулы, примененные для расчета средней квадратической погрешности определения координат характерных точек (Mt), м, с подставленными в такие формулы значениями и итоговые (вычисленные) значения Mt, м
	Координаты, м		Радиус, м	Координаты, м		Радиус, м		
	X	Y	R	X	Y	R		
1	2	3	4	5	6	7	8	9
н1725О	-	-	-	219469.21	3510400.41	-	Метод спутниковых геодезических измерений (определений)	$Mt = \sqrt{(m_0^2 + m_1^2)}$
н1726О	-	-	-	219470.23	3510399.23	-	Метод спутниковых геодезических измерений (определений)	$Mt = \sqrt{(m_0^2 + m_1^2)}$
н1727О	-	-	-	219473.84	3510403.12	-	Метод спутниковых геодезических измерений (определений)	$Mt = \sqrt{(m_0^2 + m_1^2)}$
н1728О	-	-	-	219472.70	3510404.22	-	Метод спутниковых геодезических измерений (определений)	$Mt = \sqrt{(m_0^2 + m_1^2)}$
н1729О	-	-	-	219474.67	3510406.38	-	Метод спутниковых геодезических измерений (определений)	$Mt = \sqrt{(m_0^2 + m_1^2)}$
н1730О	-	-	-	219474.28	3510406.77	-	Метод спутниковых геодезических измерений (определений)	$Mt = \sqrt{(m_0^2 + m_1^2)}$
н1731О	-	-	-	219474.98	3510407.56	-	Метод спутниковых геодезических измерений (определений)	$Mt = \sqrt{(m_0^2 + m_1^2)}$
н1732О	-	-	-	219470.58	3510411.80	-	Метод спутниковых геодезических измерений (определений)	$Mt = \sqrt{(m_0^2 + m_1^2)}$
н1733О	-	-	-	219469.95	3510411.33	-	Метод спутниковых геодезических измерений (определений)	$Mt = \sqrt{(m_0^2 + m_1^2)}$
н1734О	-	-	-	219469.25	3510411.88	-	Метод спутниковых геодезических измерений (определений)	$Mt = \sqrt{(m_0^2 + m_1^2)}$

1. Сведения о характерных точках контура объекта недвижимости с кадастровым номером : 72:25:0106018:658 :

Система координат МСК-72, зона 3 **Зона № 3**

Обозначение характерных точек контура	Содержатся в Едином государственном реестре недвижимости			Определены в ходе выполнения комплексных кадастровых работ			Метод определения координат	Формулы, примененные для расчета средней квадратической погрешности определения координат характерных точек (Mt), м, с подставленными в такие формулы значениями и итоговые (вычисленные) значения Mt, м
	Координаты, м		Радиус, м	Координаты, м		Радиус, м		
	X	Y	R	X	Y	R		
1	2	3	4	5	6	7	8	9
н1735О	-	-	-	219469.13	3510411.60	-	Метод спутниковых геодезических измерений (определений)	$Mt = \sqrt{(m_0^2 + m_1^2)}$
н1736О	-	-	-	219465.28	3510415.30	-	Метод спутниковых геодезических измерений (определений)	$Mt = \sqrt{(m_0^2 + m_1^2)}$
н1737О	-	-	-	219464.38	3510414.39	-	Метод спутниковых геодезических измерений (определений)	$Mt = \sqrt{(m_0^2 + m_1^2)}$
н1738О	-	-	-	219464.02	3510414.63	-	Метод спутниковых геодезических измерений (определений)	$Mt = \sqrt{(m_0^2 + m_1^2)}$
н1739О	-	-	-	219442.22	3510391.18	-	Метод спутниковых геодезических измерений (определений)	$Mt = \sqrt{(m_0^2 + m_1^2)}$
н1740О	-	-	-	219442.53	3510390.86	-	Метод спутниковых геодезических измерений (определений)	$Mt = \sqrt{(m_0^2 + m_1^2)}$
н1741О	-	-	-	219441.67	3510389.92	-	Метод спутниковых геодезических измерений (определений)	$Mt = \sqrt{(m_0^2 + m_1^2)}$
н1742О	-	-	-	219445.72	3510386.26	-	Метод спутниковых геодезических измерений (определений)	$Mt = \sqrt{(m_0^2 + m_1^2)}$
н1743О	-	-	-	219445.52	3510386.03	-	Метод спутниковых геодезических измерений (определений)	$Mt = \sqrt{(m_0^2 + m_1^2)}$
н1744О	-	-	-	219445.95	3510385.60	-	Метод спутниковых геодезических измерений (определений)	$Mt = \sqrt{(m_0^2 + m_1^2)}$

1. Сведения о характерных точках контура объекта недвижимости с кадастровым номером : 72:25:0106018:658 :

Система координат МСК-72, зона 3 **Зона № 3**

Обозначение характерных точек контура	Содержатся в Едином государственном реестре недвижимости			Определены в ходе выполнения комплексных кадастровых работ			Метод определения координат	Формулы, примененные для расчета средней квадратической погрешности определения координат характерных точек (Mt), м, с подставленными в такие формулы значениями и итоговые (вычисленные) значения Mt, м
	Координаты, м		Радиус, м	Координаты, м		Радиус, м		
	X	Y	R	X	Y	R		
1	2	3	4	5	6	7	8	9
н1745О	-	-	-	219445.40	3510384.93	-	Метод спутниковых геодезических измерений (определений)	$Mt = \sqrt{(m_0^2 + m_1^2)}$
н1746О	-	-	-	219450.23	3510380.69	-	Метод спутниковых геодезических измерений (определений)	$Mt = \sqrt{(m_0^2 + m_1^2)}$
н1747О	-	-	-	219451.02	3510381.55	-	Метод спутниковых геодезических измерений (определений)	$Mt = \sqrt{(m_0^2 + m_1^2)}$
н1716О	-	-	-	219451.41	3510381.20	-	Метод спутниковых геодезических измерений (определений)	$Mt = \sqrt{(m_0^2 + m_1^2)}$

2. Сведения о характеристиках объекта недвижимости с кадастровым номером : 72:25:0106018:658 :

№ п/п	Наименование характеристики	Значение характеристики
1	2	3
1.	Вид объекта недвижимости	здание
2.	Ранее присвоенный государственный учетный номер (инвентарный) здания, сооружения, объекта незавершенного строительства	-
3.	Кадастровый номер земельного участка (земельных участков), в границах которого (которых) расположены здание, сооружение, объект незавершенного строительства	72:25:0106018:46
4.	Уникальный учетный номер кадастрового квартала, в границах которого расположены здание, сооружение, объект незавершенного строительства	72:25:0106018
5.	Адрес здания, сооружения, объекта незавершенного строительства	-
5.1.	Сведения о местоположении здания, сооружения, объекта незавершенного строительства (при отсутствии адреса) в структурированном в соответствии с федеральной информационной адресной системой виде	Российская Федерация, Тюменская область, город Ишим, улица Цветочная, дом 5а
5.2.	Дополнительные сведения о местоположении	-
6.	Иные сведения	-

3. Пояснения к сведениям об объекте недвижимости с кадастровым номером 72:25:0106018:658 :	
1.	-

Описание местоположения зданий, сооружений, объектов незавершенного строительства на земельном участке

1. Сведения о характерных точках контура объекта недвижимости с кадастровым номером : 72:25:0106018:659 :

Система координат МСК-72, зона 3 **Зона № 3**

Обозначение характерных точек контура	Содержатся в Едином государственном реестре недвижимости			Определены в ходе выполнения комплексных кадастровых работ			Метод определения координат	Формулы, примененные для расчета средней квадратической погрешности определения координат характерных точек (Mt), м, с подставленными в такие формулы значениями и итоговые (вычисленные) значения Mt, м
	Координаты, м		Радиус, м	Координаты, м		Радиус, м		
	X	Y	R	X	Y	R		
1	2	3	4	5	6	7	8	9
н1748О	-	-	-	219396.24	3510417.70	-	Метод спутниковых геодезических измерений (определений)	$Mt = \sqrt{(m_0^2 + m_1^2)}$
н1749О	-	-	-	219405.51	3510428.48	-	Метод спутниковых геодезических измерений (определений)	$Mt = \sqrt{(m_0^2 + m_1^2)}$
н1750О	-	-	-	219364.30	3510466.20	-	Метод спутниковых геодезических измерений (определений)	$Mt = \sqrt{(m_0^2 + m_1^2)}$
н1751О	-	-	-	219354.94	3510455.77	-	Метод спутниковых геодезических измерений (определений)	$Mt = \sqrt{(m_0^2 + m_1^2)}$
н1748О	-	-	-	219396.24	3510417.70	-	Метод спутниковых геодезических измерений (определений)	$Mt = \sqrt{(m_0^2 + m_1^2)}$

2. Сведения о характеристиках объекта недвижимости с кадастровым номером : 72:25:0106018:659 :

№ п/п	Наименование характеристики	Значение характеристики
1	2	3
1.	Вид объекта недвижимости	здание
2.	Ранее присвоенный государственный учетный номер (инвентарный) здания, сооружения, объекта незавершенного строительства	-
3.	Кадастровый номер земельного участка (земельных участков), в границах которого (которых) расположены здание, сооружение, объект незавершенного строительства	72:25:0106018:42
4.	Уникальный учетный номер кадастрового квартала, в границах которого расположены здание, сооружение, объект незавершенного строительства	72:25:0106018
5.	Адрес здания, сооружения, объекта незавершенного строительства	-

2. Сведения о характеристиках объекта недвижимости с кадастровым номером : 72:25:0106018:659 :

№ п/п	Наименование характеристики	Значение характеристики
1	2	3
5.1.	Сведения о местоположении здания, сооружения, объекта незавершенного строительства (при отсутствии адреса) в структурированном в соответствии с федеральной информационной адресной системой виде	Российская Федерация, Тюменская область, город Ишим, улица Цветочная, дом 7
5.2.	Дополнительные сведения о местоположении	-
6.	Иные сведения	-

3. Пояснения к сведениям об объекте недвижимости с кадастровым номером 72:25:0106018:659 :

1.	-

Описание местоположения зданий, сооружений, объектов незавершенного строительства на земельном участке

1. Сведения о характерных точках контура объекта недвижимости с кадастровым номером : 72:25:0106018:660 :

Система координат МСК-72, зона 3 **Зона № 3**

Обозначение характерных точек контура	Содержатся в Едином государственном реестре недвижимости			Определены в ходе выполнения комплексных кадастровых работ			Метод определения координат	Формулы, примененные для расчета средней квадратической погрешности определения координат характерных точек (Mt), м, с подставленными в такие формулы значениями и итоговые (вычисленные) значения Mt, м
	Координаты, м		Радиус, м	Координаты, м		Радиус, м		
	X	Y	R	X	Y	R		
1	2	3	4	5	6	7	8	9
н1752О	-	-	-	219320.55	3510442.56	-	Метод спутниковых геодезических измерений (определений)	$Mt = \sqrt{(m_0^2 + m_1^2)}$
н1753О	-	-	-	219325.55	3510448.21	-	Метод спутниковых геодезических измерений (определений)	$Mt = \sqrt{(m_0^2 + m_1^2)}$
н1754О	-	-	-	219319.94	3510452.98	-	Метод спутниковых геодезических измерений (определений)	$Mt = \sqrt{(m_0^2 + m_1^2)}$
н1755О	-	-	-	219315.09	3510447.23	-	Метод спутниковых геодезических измерений (определений)	$Mt = \sqrt{(m_0^2 + m_1^2)}$
н1752О	-	-	-	219320.55	3510442.56	-	Метод спутниковых геодезических измерений (определений)	$Mt = \sqrt{(m_0^2 + m_1^2)}$

2. Сведения о характеристиках объекта недвижимости с кадастровым номером : 72:25:0106018:660 :

№ п/п	Наименование характеристики	Значение характеристики
1	2	3
1.	Вид объекта недвижимости	здание
2.	Ранее присвоенный государственный учетный номер (инвентарный) здания, сооружения, объекта незавершенного строительства	-
3.	Кадастровый номер земельного участка (земельных участков), в границах которого (которых) расположены здание, сооружение, объект незавершенного строительства	72:25:0106018:545
4.	Уникальный учетный номер кадастрового квартала, в границах которого расположены здание, сооружение, объект незавершенного строительства	72:25:0106018
5.	Адрес здания, сооружения, объекта незавершенного строительства	-

2. Сведения о характеристиках объекта недвижимости с кадастровым номером : 72:25:0106018:660 :

№ п/п	Наименование характеристики	Значение характеристики
1	2	3
5.1.	Сведения о местоположении здания, сооружения, объекта незавершенного строительства (при отсутствии адреса) в структурированном в соответствии с федеральной информационной адресной системой виде	Российская Федерация, Тюменская область, город Ишим, улица Цветочная, дом 5б
5.2.	Дополнительные сведения о местоположении	-
6.	Иные сведения	-

3. Пояснения к сведениям об объекте недвижимости с кадастровым номером 72:25:0106018:660 :

1.	-

Описание местоположения зданий, сооружений, объектов незавершенного строительства на земельном участке

1. Сведения о характерных точках контура объекта недвижимости с кадастровым номером : 72:25:0106018:663 :

Система координат МСК-72, зона 3 **Зона № 3**

Обозначение характерных точек контура	Содержатся в Едином государственном реестре недвижимости			Определены в ходе выполнения комплексных кадастровых работ			Метод определения координат	Формулы, примененные для расчета средней квадратической погрешности определения координат характерных точек (Mt), м, с подставленными в такие формулы значениями и итоговые (вычисленные) значения Mt, м
	Координаты, м		Радиус, м	Координаты, м		Радиус, м		
	X	Y	R	X	Y	R		
1	2	3	4	5	6	7	8	9
н1756О	-	-	-	219270.47	3510189.02	-	Метод спутниковых геодезических измерений (определений)	$Mt = \sqrt{(m_0^2 + m_1^2)}$
н1757О	-	-	-	219273.53	3510194.62	-	Метод спутниковых геодезических измерений (определений)	$Mt = \sqrt{(m_0^2 + m_1^2)}$
н1758О	-	-	-	219266.95	3510198.25	-	Метод спутниковых геодезических измерений (определений)	$Mt = \sqrt{(m_0^2 + m_1^2)}$
н1759О	-	-	-	219263.95	3510192.62	-	Метод спутниковых геодезических измерений (определений)	$Mt = \sqrt{(m_0^2 + m_1^2)}$
н1756О	-	-	-	219270.47	3510189.02	-	Метод спутниковых геодезических измерений (определений)	$Mt = \sqrt{(m_0^2 + m_1^2)}$

2. Сведения о характеристиках объекта недвижимости с кадастровым номером : 72:25:0106018:663 :

№ п/п	Наименование характеристики	Значение характеристики
1	2	3
1.	Вид объекта недвижимости	здание
2.	Ранее присвоенный государственный учетный номер (инвентарный) здания, сооружения, объекта незавершенного строительства	-
3.	Кадастровый номер земельного участка (земельных участков), в границах которого (которых) расположены здание, сооружение, объект незавершенного строительства	72:25:0106018:264
4.	Уникальный учетный номер кадастрового квартала, в границах которого расположены здание, сооружение, объект незавершенного строительства	72:25:0106018
5.	Адрес здания, сооружения, объекта незавершенного строительства	-

2. Сведения о характеристиках объекта недвижимости с кадастровым номером : 72:25:0106018:663 :

№ п/п	Наименование характеристики	Значение характеристики
1	2	3
5.1.	Сведения о местоположении здания, сооружения, объекта незавершенного строительства (при отсутствии адреса) в структурированном в соответствии с федеральной информационной адресной системой виде	Российская Федерация, Тюменская область, город Ишим, улица Сургутская, дом 11
5.2.	Дополнительные сведения о местоположении	-
6.	Иные сведения	-

3. Пояснения к сведениям об объекте недвижимости с кадастровым номером 72:25:0106018:663 :

1.	-

Описание местоположения зданий, сооружений, объектов незавершенного строительства на земельном участке

1. Сведения о характерных точках контура объекта недвижимости с кадастровым номером : 72:25:0106018:664 :

Система координат CS 7203 **Зона № 0**

Обозначение характерных точек контура	Содержатся в Едином государственном реестре недвижимости			Определены в ходе выполнения комплексных кадастровых работ			Метод определения координат	Формулы, примененные для расчета средней квадратической погрешности определения координат характерных точек (Mt), м, с подставленными в такие формулы значениями и итоговые (вычисленные) значения Mt, м
	Координаты, м		Радиус, м	Координаты, м		Радиус, м		
	X	Y	R	X	Y	R		
1	2	3	4	5	6	7	8	9
н1760О	-	-	-	219347.36	3510247.88	-	Геодезический метод	$Mt = \sqrt{(m_0^2 + m_1^2)}$
н1761О	-	-	-	219376.18	3510294.50	-	Геодезический метод	$Mt = \sqrt{(m_0^2 + m_1^2)}$
н1762О	-	-	-	219370.56	3510298.26	-	Геодезический метод	$Mt = \sqrt{(m_0^2 + m_1^2)}$
н1763О	-	-	-	219370.88	3510298.78	-	Геодезический метод	$Mt = \sqrt{(m_0^2 + m_1^2)}$
н1764О	-	-	-	219366.08	3510301.72	-	Геодезический метод	$Mt = \sqrt{(m_0^2 + m_1^2)}$
н1765О	-	-	-	219363.34	3510297.38	-	Геодезический метод	$Mt = \sqrt{(m_0^2 + m_1^2)}$
н1766О	-	-	-	219362.21	3510298.00	-	Геодезический метод	$Mt = \sqrt{(m_0^2 + m_1^2)}$
н1767О	-	-	-	219357.10	3510289.80	-	Геодезический метод	$Mt = \sqrt{(m_0^2 + m_1^2)}$
н1768О	-	-	-	219358.19	3510289.08	-	Геодезический метод	$Mt = \sqrt{(m_0^2 + m_1^2)}$
н1769О	-	-	-	219353.70	3510281.70	-	Геодезический метод	$Mt = \sqrt{(m_0^2 + m_1^2)}$
н1770О	-	-	-	219352.52	3510282.42	-	Геодезический метод	$Mt = \sqrt{(m_0^2 + m_1^2)}$
н1771О	-	-	-	219347.66	3510274.54	-	Геодезический метод	$Mt = \sqrt{(m_0^2 + m_1^2)}$
н1772О	-	-	-	219348.70	3510273.92	-	Геодезический метод	$Mt = \sqrt{(m_0^2 + m_1^2)}$
н1773О	-	-	-	219344.16	3510266.44	-	Геодезический метод	$Mt = \sqrt{(m_0^2 + m_1^2)}$
н1774О	-	-	-	219343.13	3510267.11	-	Геодезический метод	$Mt = \sqrt{(m_0^2 + m_1^2)}$
н1775О	-	-	-	219338.08	3510259.12	-	Геодезический метод	$Mt = \sqrt{(m_0^2 + m_1^2)}$
н1776О	-	-	-	219339.10	3510258.44	-	Геодезический метод	$Mt = \sqrt{(m_0^2 + m_1^2)}$
н1777О	-	-	-	219336.52	3510254.26	-	Геодезический метод	$Mt = \sqrt{(m_0^2 + m_1^2)}$
н1778О	-	-	-	219341.20	3510251.26	-	Геодезический метод	$Mt = \sqrt{(m_0^2 + m_1^2)}$
н1779О	-	-	-	219341.42	3510251.58	-	Геодезический метод	$Mt = \sqrt{(m_0^2 + m_1^2)}$
н1760О	-	-	-	219347.36	3510247.88	-	Геодезический метод	$Mt = \sqrt{(m_0^2 + m_1^2)}$

2. Сведения о характеристиках объекта недвижимости с кадастровым номером : 72:25:0106018:664 :

№ п/п	Наименование характеристики	Значение характеристики
1	2	3
1.	Вид объекта недвижимости	здание
2.	Ранее присвоенный государственный учетный номер (инвентарный) здания, сооружения, объекта незавершенного строительства	-
3.	Кадастровый номер земельного участка (земельных участков), в границах которого (которых) расположены здание, сооружение, объект незавершенного строительства	72:25:0106018:542
4.	Уникальный учетный номер кадастрового квартала, в границах которого расположены здание, сооружение, объект незавершенного строительства	72:25:0106018
5.	Адрес здания, сооружения, объекта незавершенного строительства	-
5.1.	Сведения о местоположении здания, сооружения, объекта незавершенного строительства (при отсутствии адреса) в структурированном в соответствии с федеральной информационной адресной системой виде	Российская Федерация, 627750, Тюменская область, город Ишим, улица Сургутская, дом 2
5.2.	Дополнительные сведения о местоположении	-
6.	Иные сведения	-

3. Пояснения к сведениям об объекте недвижимости с кадастровым номером 72:25:0106018:664 :

1.	-

Описание местоположения зданий, сооружений, объектов незавершенного строительства на земельном участке

1. Сведения о характерных точках контура объекта недвижимости с кадастровым номером : 72:25:0106018:665 :

Система координат МСК-72, зона 3 **Зона № 3**

Обозначение характерных точек контура	Содержатся в Едином государственном реестре недвижимости			Определены в ходе выполнения комплексных кадастровых работ			Метод определения координат	Формулы, примененные для расчета средней квадратической погрешности определения координат характерных точек (Mt), м, с подставленными в такие формулы значениями и итоговые (вычисленные) значения Mt, м
	Координаты, м		Радиус, м	Координаты, м		Радиус, м		
	X	Y	R	X	Y	R		
1	2	3	4	5	6	7	8	9
н1780О	-	-	-	219338.91	3510126.60	-	Метод спутниковых геодезических измерений (определений)	$Mt = \sqrt{(m_0^2 + m_1^2)}$
н1781О	-	-	-	219342.21	3510132.10	-	Метод спутниковых геодезических измерений (определений)	$Mt = \sqrt{(m_0^2 + m_1^2)}$
н1782О	-	-	-	219341.20	3510132.74	-	Метод спутниковых геодезических измерений (определений)	$Mt = \sqrt{(m_0^2 + m_1^2)}$
н1783О	-	-	-	219344.51	3510138.39	-	Метод спутниковых геодезических измерений (определений)	$Mt = \sqrt{(m_0^2 + m_1^2)}$
н1784О	-	-	-	219331.55	3510146.55	-	Метод спутниковых геодезических измерений (определений)	$Mt = \sqrt{(m_0^2 + m_1^2)}$
н1785О	-	-	-	219330.91	3510145.70	-	Метод спутниковых геодезических измерений (определений)	$Mt = \sqrt{(m_0^2 + m_1^2)}$
н1786О	-	-	-	219321.68	3510151.51	-	Метод спутниковых геодезических измерений (определений)	$Mt = \sqrt{(m_0^2 + m_1^2)}$
н1787О	-	-	-	219322.32	3510152.36	-	Метод спутниковых геодезических измерений (определений)	$Mt = \sqrt{(m_0^2 + m_1^2)}$
н1788О	-	-	-	219309.25	3510160.52	-	Метод спутниковых геодезических измерений (определений)	$Mt = \sqrt{(m_0^2 + m_1^2)}$

1. Сведения о характерных точках контура объекта недвижимости с кадастровым номером : 72:25:0106018:665 :

Система координат МСК-72, зона 3 **Зона № 3**

Обозначение характерных точек контура	Содержатся в Едином государственном реестре недвижимости			Определены в ходе выполнения комплексных кадастровых работ			Метод определения координат	Формулы, примененные для расчета средней квадратической погрешности определения координат характерных точек (Mt), м, с подставленными в такие формулы значениями и итоговые (вычисленные) значения Mt, м
	Координаты, м		Радиус, м	Координаты, м		Радиус, м		
	X	Y	R	X	Y	R		
1	2	3	4	5	6	7	8	9
н1789О	-	-	-	219305.68	3510155.08	-	Метод спутниковых геодезических измерений (определений)	$Mt = \sqrt{(m_0^2 + m_1^2)}$
н1790О	-	-	-	219304.45	3510155.83	-	Метод спутниковых геодезических измерений (определений)	$Mt = \sqrt{(m_0^2 + m_1^2)}$
н1791О	-	-	-	219301.09	3510150.28	-	Метод спутниковых геодезических измерений (определений)	$Mt = \sqrt{(m_0^2 + m_1^2)}$
н1792О	-	-	-	219304.24	3510148.20	-	Метод спутниковых геодезических измерений (определений)	$Mt = \sqrt{(m_0^2 + m_1^2)}$
н1793О	-	-	-	219303.65	3510147.08	-	Метод спутниковых геодезических измерений (определений)	$Mt = \sqrt{(m_0^2 + m_1^2)}$
н1794О	-	-	-	219316.35	3510139.24	-	Метод спутниковых геодезических измерений (определений)	$Mt = \sqrt{(m_0^2 + m_1^2)}$
н1795О	-	-	-	219316.93	3510140.47	-	Метод спутниковых геодезических измерений (определений)	$Mt = \sqrt{(m_0^2 + m_1^2)}$
н1796О	-	-	-	219322.96	3510136.63	-	Метод спутниковых геодезических измерений (определений)	$Mt = \sqrt{(m_0^2 + m_1^2)}$
н1797О	-	-	-	219322.43	3510135.56	-	Метод спутниковых геодезических измерений (определений)	$Mt = \sqrt{(m_0^2 + m_1^2)}$
н1798О	-	-	-	219334.69	3510127.78	-	Метод спутниковых геодезических измерений (определений)	$Mt = \sqrt{(m_0^2 + m_1^2)}$

1. Сведения о характерных точках контура объекта недвижимости с кадастровым номером : 72:25:0106018:665 :

Система координат МСК-72, зона 3 **Зона № 3**

Обозначение характерных точек контура	Содержатся в Едином государственном реестре недвижимости			Определены в ходе выполнения комплексных кадастровых работ			Метод определения координат	Формулы, примененные для расчета средней квадратической погрешности определения координат характерных точек (Mt), м, с подставленными в такие формулы значениями и итоговые (вычисленные) значения Mt, м
	Координаты, м		Радиус, м	Координаты, м		Радиус, м		
	X	Y	R	X	Y	R		
1	2	3	4	5	6	7	8	9
н1799О	-	-	-	219335.28	3510128.74	-	Метод спутниковых геодезических измерений (определений)	$Mt = \sqrt{(m_0^2 + m_1^2)}$
н1780О	-	-	-	219338.91	3510126.60	-	Метод спутниковых геодезических измерений (определений)	$Mt = \sqrt{(m_0^2 + m_1^2)}$

2. Сведения о характеристиках объекта недвижимости с кадастровым номером : 72:25:0106018:665 :

№ п/п	Наименование характеристики	Значение характеристики
1	2	3
1.	Вид объекта недвижимости	здание
2.	Ранее присвоенный государственный учетный номер (инвентарный) здания, сооружения, объекта незавершенного строительства	-
3.	Кадастровый номер земельного участка (земельных участков), в границах которого (которых) расположены здание, сооружение, объект незавершенного строительства	72:25:0106018:49
4.	Уникальный учетный номер кадастрового квартала, в границах которого расположены здание, сооружение, объект незавершенного строительства	72:25:0106018
5.	Адрес здания, сооружения, объекта незавершенного строительства	-
5.1.	Сведения о местоположении здания, сооружения, объекта незавершенного строительства (при отсутствии адреса) в структурированном в соответствии с федеральной информационной адресной системой виде	Российская Федерация, 627750, Тюменская область, город Ишим, улица Сургутская, дом 2а
5.2.	Дополнительные сведения о местоположении	-
6.	Иные сведения	-

3. Пояснения к сведениям об объекте недвижимости с кадастровым номером 72:25:0106018:665 :

1.	-

Описание местоположения зданий, сооружений, объектов незавершенного строительства на земельном участке

1. Сведения о характерных точках контура объекта недвижимости с кадастровым номером : 72:25:0106018:666 :

Система координат МСК-72, зона 3 **Зона № 3**

Обозначение характерных точек контура	Содержатся в Едином государственном реестре недвижимости			Определены в ходе выполнения комплексных кадастровых работ			Метод определения координат	Формулы, примененные для расчета средней квадратической погрешности определения координат характерных точек (Mt), м, с подставленными в такие формулы значениями и итоговые (вычисленные) значения Mt, м
	Координаты, м		Радиус, м	Координаты, м		Радиус, м		
	X	Y	R	X	Y	R		
1	2	3	4	5	6	7	8	9
н1800О	-	-	-	219297.86	3510167.92	-	Метод спутниковых геодезических измерений (определений)	$Mt = \sqrt{(m_0^2 + m_1^2)}$
н1801О	-	-	-	219336.62	3510230.05	-	Метод спутниковых геодезических измерений (определений)	$Mt = \sqrt{(m_0^2 + m_1^2)}$
н1802О	-	-	-	219330.91	3510233.81	-	Метод спутниковых геодезических измерений (определений)	$Mt = \sqrt{(m_0^2 + m_1^2)}$
н1803О	-	-	-	219331.24	3510234.39	-	Метод спутниковых геодезических измерений (определений)	$Mt = \sqrt{(m_0^2 + m_1^2)}$
н1804О	-	-	-	219326.19	3510237.33	-	Метод спутниковых геодезических измерений (определений)	$Mt = \sqrt{(m_0^2 + m_1^2)}$
н1805О	-	-	-	219323.42	3510232.99	-	Метод спутниковых геодезических измерений (определений)	$Mt = \sqrt{(m_0^2 + m_1^2)}$
н1806О	-	-	-	219321.97	3510233.90	-	Метод спутниковых геодезических измерений (определений)	$Mt = \sqrt{(m_0^2 + m_1^2)}$
н1807О	-	-	-	219316.68	3510225.13	-	Метод спутниковых геодезических измерений (определений)	$Mt = \sqrt{(m_0^2 + m_1^2)}$
н1808О	-	-	-	219317.96	3510224.34	-	Метод спутниковых геодезических измерений (определений)	$Mt = \sqrt{(m_0^2 + m_1^2)}$

1. Сведения о характерных точках контура объекта недвижимости с кадастровым номером : 72:25:0106018:666 :

Система координат МСК-72, зона 3 **Зона № 3**

Обозначение характерных точек контура	Содержатся в Едином государственном реестре недвижимости			Определены в ходе выполнения комплексных кадастровых работ			Метод определения координат	Формулы, примененные для расчета средней квадратической погрешности определения координат характерных точек (Mt), м, с подставленными в такие формулы значениями и итоговые (вычисленные) значения Mt, м
	Координаты, м		Радиус, м	Координаты, м		Радиус, м		
	X	Y	R	X	Y	R		
1	2	3	4	5	6	7	8	9
н1809О	-	-	-	219314.15	3510218.05	-	Метод спутниковых геодезических измерений (определений)	$Mt = \sqrt{(m_0^2 + m_1^2)}$
н1810О	-	-	-	219312.87	3510218.76	-	Метод спутниковых геодезических измерений (определений)	$Mt = \sqrt{(m_0^2 + m_1^2)}$
н1811О	-	-	-	219307.45	3510209.61	-	Метод спутниковых геодезических измерений (определений)	$Mt = \sqrt{(m_0^2 + m_1^2)}$
н1812О	-	-	-	219308.49	3510208.95	-	Метод спутниковых геодезических измерений (определений)	$Mt = \sqrt{(m_0^2 + m_1^2)}$
н1813О	-	-	-	219304.27	3510202.29	-	Метод спутниковых геодезических измерений (определений)	$Mt = \sqrt{(m_0^2 + m_1^2)}$
н1814О	-	-	-	219303.11	3510203.04	-	Метод спутниковых геодезических измерений (определений)	$Mt = \sqrt{(m_0^2 + m_1^2)}$
н1815О	-	-	-	219297.73	3510194.27	-	Метод спутниковых геодезических измерений (определений)	$Mt = \sqrt{(m_0^2 + m_1^2)}$
н1816О	-	-	-	219298.93	3510193.52	-	Метод спутниковых геодезических измерений (определений)	$Mt = \sqrt{(m_0^2 + m_1^2)}$
н1817О	-	-	-	219295.08	3510187.32	-	Метод спутниковых геодезических измерений (определений)	$Mt = \sqrt{(m_0^2 + m_1^2)}$
н1818О	-	-	-	219293.80	3510188.06	-	Метод спутниковых геодезических измерений (определений)	$Mt = \sqrt{(m_0^2 + m_1^2)}$

1. Сведения о характерных точках контура объекта недвижимости с кадастровым номером : 72:25:0106018:666 :

Система координат МСК-72, зона 3 **Зона № 3**

Обозначение характерных точек контура	Содержатся в Едином государственном реестре недвижимости			Определены в ходе выполнения комплексных кадастровых работ			Метод определения координат	Формулы, примененные для расчета средней квадратической погрешности определения координат характерных точек (Mt), м, с подставленными в такие формулы значениями и итоговые (вычисленные) значения Mt, м
	Координаты, м		Радиус, м	Координаты, м		Радиус, м		
	X	Y	R	X	Y	R		
1	2	3	4	5	6	7	8	9
н1819О	-	-	-	219288.34	3510179.17	-	Метод спутниковых геодезических измерений (определений)	$Mt = \sqrt{(m_0^2 + m_1^2)}$
н1820О	-	-	-	219289.50	3510178.55	-	Метод спутниковых геодезических измерений (определений)	$Mt = \sqrt{(m_0^2 + m_1^2)}$
н1821О	-	-	-	219286.89	3510173.96	-	Метод спутниковых геодезических измерений (определений)	$Mt = \sqrt{(m_0^2 + m_1^2)}$
н1822О	-	-	-	219291.78	3510170.73	-	Метод спутниковых геодезических измерений (определений)	$Mt = \sqrt{(m_0^2 + m_1^2)}$
н1823О	-	-	-	219292.19	3510171.35	-	Метод спутниковых геодезических измерений (определений)	$Mt = \sqrt{(m_0^2 + m_1^2)}$
н1800О	-	-	-	219297.86	3510167.92	-	Метод спутниковых геодезических измерений (определений)	$Mt = \sqrt{(m_0^2 + m_1^2)}$

2. Сведения о характеристиках объекта недвижимости с кадастровым номером : 72:25:0106018:666 :

№ п/п	Наименование характеристики	Значение характеристики
1	2	3
1.	Вид объекта недвижимости	здание
2.	Ранее присвоенный государственный учетный номер (инвентарный) здания, сооружения, объекта незавершенного строительства	-
3.	Кадастровый номер земельного участка (земельных участков), в границах которого (которых) расположены здание, сооружение, объект незавершенного строительства	72:25:0106018:50
4.	Уникальный учетный номер кадастрового квартала, в границах которого расположены здание, сооружение, объект незавершенного строительства	72:25:0106018

2. Сведения о характеристиках объекта недвижимости с кадастровым номером : 72:25:0106018:666 :

№ п/п	Наименование характеристики	Значение характеристики
1	2	3
5.	Адрес здания, сооружения, объекта незавершенного строительства	-
5.1.	Сведения о местоположении здания, сооружения, объекта незавершенного строительства (при отсутствии адреса) в структурированном в соответствии с федеральной информационной адресной системой виде	Российская Федерация, 627750, Тюменская область, город Ишим, улица Сургутская, дом 4
5.2.	Дополнительные сведения о местоположении	-
6.	Иные сведения	-

3. Пояснения к сведениям об объекте недвижимости с кадастровым номером 72:25:0106018:666 :

1.	-

Описание местоположения зданий, сооружений, объектов незавершенного строительства на земельном участке

1. Сведения о характерных точках контура объекта недвижимости с кадастровым номером : 72:25:0106018:667 :

Система координат МСК-72, зона 3 **Зона № 3**

Обозначение характерных точек контура	Содержатся в Едином государственном реестре недвижимости			Определены в ходе выполнения комплексных кадастровых работ			Метод определения координат	Формулы, примененные для расчета средней квадратической погрешности определения координат характерных точек (Mt), м, с подставленными в такие формулы значениями и итоговые (вычисленные) значения Mt, м
	Координаты, м		Радиус, м	Координаты, м		Радиус, м		
	X	Y	R	X	Y	R		
1	2	3	4	5	6	7	8	9
н1824О	-	-	-	219290.16	3510154.92	-	Метод спутниковых геодезических измерений (определений)	$Mt = \sqrt{(m_0^2 + m_1^2)}$
н1825О	-	-	-	219289.87	3510155.17	-	Метод спутниковых геодезических измерений (определений)	$Mt = \sqrt{(m_0^2 + m_1^2)}$
н1826О	-	-	-	219290.37	3510156.12	-	Метод спутниковых геодезических измерений (определений)	$Mt = \sqrt{(m_0^2 + m_1^2)}$
н1827О	-	-	-	219284.70	3510159.48	-	Метод спутниковых геодезических измерений (определений)	$Mt = \sqrt{(m_0^2 + m_1^2)}$
н1828О	-	-	-	219284.23	3510158.71	-	Метод спутниковых геодезических измерений (определений)	$Mt = \sqrt{(m_0^2 + m_1^2)}$
н1829О	-	-	-	219279.03	3510162.09	-	Метод спутниковых геодезических измерений (определений)	$Mt = \sqrt{(m_0^2 + m_1^2)}$
н1830О	-	-	-	219278.36	3510161.03	-	Метод спутниковых геодезических измерений (определений)	$Mt = \sqrt{(m_0^2 + m_1^2)}$
н1831О	-	-	-	219278.04	3510161.21	-	Метод спутниковых геодезических измерений (определений)	$Mt = \sqrt{(m_0^2 + m_1^2)}$
н1832О	-	-	-	219265.96	3510142.06	-	Метод спутниковых геодезических измерений (определений)	$Mt = \sqrt{(m_0^2 + m_1^2)}$

1. Сведения о характерных точках контура объекта недвижимости с кадастровым номером : 72:25:0106018:667 :

Система координат МСК-72, зона 3 **Зона № 3**

Обозначение характерных точек контура	Содержатся в Едином государственном реестре недвижимости			Определены в ходе выполнения комплексных кадастровых работ			Метод определения координат	Формулы, примененные для расчета средней квадратической погрешности определения координат характерных точек (Mt), м, с подставленными в такие формулы значениями и итоговые (вычисленные) значения Mt, м
	Координаты, м		Радиус, м	Координаты, м		Радиус, м		
	X	Y	R	X	Y	R		
1	2	3	4	5	6	7	8	9
н1833О	-	-	-	219265.09	3510142.56	-	Метод спутниковых геодезических измерений (определений)	$Mt = \sqrt{(m_0^2 + m_1^2)}$
н1834О	-	-	-	219261.95	3510137.22	-	Метод спутниковых геодезических измерений (определений)	$Mt = \sqrt{(m_0^2 + m_1^2)}$
н1835О	-	-	-	219262.74	3510136.64	-	Метод спутниковых геодезических измерений (определений)	$Mt = \sqrt{(m_0^2 + m_1^2)}$
н1836О	-	-	-	219250.66	3510117.32	-	Метод спутниковых геодезических измерений (определений)	$Mt = \sqrt{(m_0^2 + m_1^2)}$
н1837О	-	-	-	219251.26	3510116.96	-	Метод спутниковых геодезических измерений (определений)	$Mt = \sqrt{(m_0^2 + m_1^2)}$
н1838О	-	-	-	219250.71	3510115.98	-	Метод спутниковых геодезических измерений (определений)	$Mt = \sqrt{(m_0^2 + m_1^2)}$
н1839О	-	-	-	219255.83	3510112.89	-	Метод спутниковых геодезических измерений (определений)	$Mt = \sqrt{(m_0^2 + m_1^2)}$
н1840О	-	-	-	219255.40	3510112.15	-	Метод спутниковых геодезических измерений (определений)	$Mt = \sqrt{(m_0^2 + m_1^2)}$
н1841О	-	-	-	219260.94	3510108.83	-	Метод спутниковых геодезических измерений (определений)	$Mt = \sqrt{(m_0^2 + m_1^2)}$
н1842О	-	-	-	219261.44	3510109.61	-	Метод спутниковых геодезических измерений (определений)	$Mt = \sqrt{(m_0^2 + m_1^2)}$

1. Сведения о характерных точках контура объекта недвижимости с кадастровым номером : 72:25:0106018:667 :

Система координат МСК-72, зона 3 **Зона № 3**

Обозначение характерных точек контура	Содержатся в Едином государственном реестре недвижимости			Определены в ходе выполнения комплексных кадастровых работ			Метод определения координат	Формулы, примененные для расчета средней квадратической погрешности определения координат характерных точек (Mt), м, с подставленными в такие формулы значениями и итоговые (вычисленные) значения Mt, м
	Координаты, м		Радиус, м	Координаты, м		Радиус, м		
	X	Y	R	X	Y	R		
1	2	3	4	5	6	7	8	9
н1843О	-	-	-	219261.70	3510109.44	-	Метод спутниковых геодезических измерений (определений)	$Mt = \sqrt{(m_0^2 + m_1^2)}$
н1844О	-	-	-	219268.68	3510120.57	-	Метод спутниковых геодезических измерений (определений)	$Mt = \sqrt{(m_0^2 + m_1^2)}$
н1845О	-	-	-	219269.46	3510120.10	-	Метод спутниковых геодезических измерений (определений)	$Mt = \sqrt{(m_0^2 + m_1^2)}$
н1846О	-	-	-	219275.92	3510130.31	-	Метод спутниковых геодезических измерений (определений)	$Mt = \sqrt{(m_0^2 + m_1^2)}$
н1847О	-	-	-	219275.25	3510130.71	-	Метод спутниковых геодезических измерений (определений)	$Mt = \sqrt{(m_0^2 + m_1^2)}$
н1848О	-	-	-	219276.88	3510133.33	-	Метод спутниковых геодезических измерений (определений)	$Mt = \sqrt{(m_0^2 + m_1^2)}$
н1849О	-	-	-	219277.54	3510132.92	-	Метод спутниковых геодезических измерений (определений)	$Mt = \sqrt{(m_0^2 + m_1^2)}$
н1850О	-	-	-	219284.11	3510143.65	-	Метод спутниковых геодезических измерений (определений)	$Mt = \sqrt{(m_0^2 + m_1^2)}$
н1851О	-	-	-	219283.42	3510144.06	-	Метод спутниковых геодезических измерений (определений)	$Mt = \sqrt{(m_0^2 + m_1^2)}$
н1824О	-	-	-	219290.16	3510154.92	-	Метод спутниковых геодезических измерений (определений)	$Mt = \sqrt{(m_0^2 + m_1^2)}$

2. Сведения о характеристиках объекта недвижимости с кадастровым номером : 72:25:0106018:667 :

№ п/п	Наименование характеристики	Значение характеристики
1	2	3
1.	Вид объекта недвижимости	здание
2.	Ранее присвоенный государственный учетный номер (инвентарный) здания, сооружения, объекта незавершенного строительства	-
3.	Кадастровый номер земельного участка (земельных участков), в границах которого (которых) расположены здание, сооружение, объект незавершенного строительства	72:25:0106018:44
4.	Уникальный учетный номер кадастрового квартала, в границах которого расположены здание, сооружение, объект незавершенного строительства	72:25:0106018
5.	Адрес здания, сооружения, объекта незавершенного строительства	-
5.1.	Сведения о местоположении здания, сооружения, объекта незавершенного строительства (при отсутствии адреса) в структурированном в соответствии с федеральной информационной адресной системой виде	Российская Федерация, 627750, Тюменская область, город Ишим, улица Сургутская, дом 6
5.2.	Дополнительные сведения о местоположении	-
6.	Иные сведения	-

3. Пояснения к сведениям об объекте недвижимости с кадастровым номером 72:25:0106018:667 :

1.	-

Описание местоположения зданий, сооружений, объектов незавершенного строительства на земельном участке

1. Сведения о характерных точках контура объекта недвижимости с кадастровым номером : 72:25:0106018:668 :

Система координат МСК-72, зона 3 **Зона № 3**

Обозначение характерных точек контура	Содержатся в Едином государственном реестре недвижимости			Определены в ходе выполнения комплексных кадастровых работ			Метод определения координат	Формулы, примененные для расчета средней квадратической погрешности определения координат характерных точек (Mt), м, с подставленными в такие формулы значениями и итоговые (вычисленные) значения Mt, м
	Координаты, м		Радиус, м	Координаты, м		Радиус, м		
	X	Y	R	X	Y	R		
1	2	3	4	5	6	7	8	9
н1852О	-	-	-	219018.33	3509877.77	-	Метод спутниковых геодезических измерений (определений)	$Mt = \sqrt{(m_0^2 + m_1^2)}$
н1853О	-	-	-	219025.77	3509891.04	-	Метод спутниковых геодезических измерений (определений)	$Mt = \sqrt{(m_0^2 + m_1^2)}$
н1854О	-	-	-	218999.60	3509905.97	-	Метод спутниковых геодезических измерений (определений)	$Mt = \sqrt{(m_0^2 + m_1^2)}$
н1855О	-	-	-	218992.11	3509892.51	-	Метод спутниковых геодезических измерений (определений)	$Mt = \sqrt{(m_0^2 + m_1^2)}$
н1852О	-	-	-	219018.33	3509877.77	-	Метод спутниковых геодезических измерений (определений)	$Mt = \sqrt{(m_0^2 + m_1^2)}$

2. Сведения о характеристиках объекта недвижимости с кадастровым номером : 72:25:0106018:668 :

№ п/п	Наименование характеристики	Значение характеристики
1	2	3
1.	Вид объекта недвижимости	здание
2.	Ранее присвоенный государственный учетный номер (инвентарный) здания, сооружения, объекта незавершенного строительства	-
3.	Кадастровый номер земельного участка (земельных участков), в границах которого (которых) расположены здание, сооружение, объект незавершенного строительства	72:25:0106018:525
4.	Уникальный учетный номер кадастрового квартала, в границах которого расположены здание, сооружение, объект незавершенного строительства	72:25:0106018
5.	Адрес здания, сооружения, объекта незавершенного строительства	-

2. Сведения о характеристиках объекта недвижимости с кадастровым номером : 72:25:0106018:668 :

№ п/п	Наименование характеристики	Значение характеристики
1	2	3
5.1.	Сведения о местоположении здания, сооружения, объекта незавершенного строительства (при отсутствии адреса) в структурированном в соответствии с федеральной информационной адресной системой виде	Российская Федерация, 627750, Тюменская область, город Ишим, улица Сурикова, дом 4
5.2.	Дополнительные сведения о местоположении	-
6.	Иные сведения	-

3. Пояснения к сведениям об объекте недвижимости с кадастровым номером 72:25:0106018:668 :

1.	-

Описание местоположения зданий, сооружений, объектов незавершенного строительства на земельном участке

1. Сведения о характерных точках контура объекта недвижимости с кадастровым номером : 72:25:0106018:669 :

Система координат МСК-72, зона 3 **Зона № 3**

Обозначение характерных точек контура	Содержатся в Едином государственном реестре недвижимости			Определены в ходе выполнения комплексных кадастровых работ			Метод определения координат	Формулы, примененные для расчета средней квадратической погрешности определения координат характерных точек (Mt), м, с подставленными в такие формулы значениями и итоговые (вычисленные) значения Mt, м
	Координаты, м		Радиус, м	Координаты, м		Радиус, м		
	X	Y	R	X	Y	R		
1	2	3	4	5	6	7	8	9
н1856О	-	-	-	218967.44	3509894.66	-	Метод спутниковых геодезических измерений (определений)	$Mt = \sqrt{(m_0^2 + m_1^2)}$
н1857О	-	-	-	218972.73	3509905.06	-	Метод спутниковых геодезических измерений (определений)	$Mt = \sqrt{(m_0^2 + m_1^2)}$
н1858О	-	-	-	218961.95	3509910.62	-	Метод спутниковых геодезических измерений (определений)	$Mt = \sqrt{(m_0^2 + m_1^2)}$
н1859О	-	-	-	218956.59	3509900.27	-	Метод спутниковых геодезических измерений (определений)	$Mt = \sqrt{(m_0^2 + m_1^2)}$
н1856О	-	-	-	218967.44	3509894.66	-	Метод спутниковых геодезических измерений (определений)	$Mt = \sqrt{(m_0^2 + m_1^2)}$

2. Сведения о характеристиках объекта недвижимости с кадастровым номером : 72:25:0106018:669 :

№ п/п	Наименование характеристики	Значение характеристики
1	2	3
1.	Вид объекта недвижимости	здание
2.	Ранее присвоенный государственный учетный номер (инвентарный) здания, сооружения, объекта незавершенного строительства	-
3.	Кадастровый номер земельного участка (земельных участков), в границах которого (которых) расположены здание, сооружение, объект незавершенного строительства	72:25:0106018:525
4.	Уникальный учетный номер кадастрового квартала, в границах которого расположены здание, сооружение, объект незавершенного строительства	72:25:0106018
5.	Адрес здания, сооружения, объекта незавершенного строительства	-

2. Сведения о характеристиках объекта недвижимости с кадастровым номером : 72:25:0106018:669 :

№ п/п	Наименование характеристики	Значение характеристики
1	2	3
5.1.	Сведения о местоположении здания, сооружения, объекта незавершенного строительства (при отсутствии адреса) в структурированном в соответствии с федеральной информационной адресной системой виде	Российская Федерация, 627750, Тюменская область, город Ишим, улица Сурикова, дом 4
5.2.	Дополнительные сведения о местоположении	-
6.	Иные сведения	-

3. Пояснения к сведениям об объекте недвижимости с кадастровым номером 72:25:0106018:669 :

1.	-

Описание местоположения зданий, сооружений, объектов незавершенного строительства на земельном участке

1. Сведения о характерных точках контура объекта недвижимости с кадастровым номером : 72:25:0106018:670 :

Система координат МСК-72, зона 3 **Зона № 3**

Обозначение характерных точек контура	Содержатся в Едином государственном реестре недвижимости			Определены в ходе выполнения комплексных кадастровых работ			Метод определения координат	Формулы, примененные для расчета средней квадратической погрешности определения координат характерных точек (Mt), м, с подставленными в такие формулы значениями и итоговые (вычисленные) значения Mt, м
	Координаты, м		Радиус, м	Координаты, м		Радиус, м		
	X	Y	R	X	Y	R		
1	2	3	4	5	6	7	8	9
н1860О	-	-	-	219011.68	3509924.38	-	Метод спутниковых геодезических измерений (определений)	$Mt = \sqrt{(m_0^2 + m_1^2)}$
н1861О	-	-	-	219017.16	3509935.98	-	Метод спутниковых геодезических измерений (определений)	$Mt = \sqrt{(m_0^2 + m_1^2)}$
н1862О	-	-	-	218988.26	3509950.27	-	Метод спутниковых геодезических измерений (определений)	$Mt = \sqrt{(m_0^2 + m_1^2)}$
н1863О	-	-	-	218993.63	3509961.07	-	Метод спутниковых геодезических измерений (определений)	$Mt = \sqrt{(m_0^2 + m_1^2)}$
н1864О	-	-	-	218972.08	3509971.60	-	Метод спутниковых геодезических измерений (определений)	$Mt = \sqrt{(m_0^2 + m_1^2)}$
н1865О	-	-	-	218961.12	3509949.46	-	Метод спутниковых геодезических измерений (определений)	$Mt = \sqrt{(m_0^2 + m_1^2)}$
н1860О	-	-	-	219011.68	3509924.38	-	Метод спутниковых геодезических измерений (определений)	$Mt = \sqrt{(m_0^2 + m_1^2)}$

2. Сведения о характеристиках объекта недвижимости с кадастровым номером : 72:25:0106018:670 :

№ п/п	Наименование характеристики	Значение характеристики
1	2	3
1.	Вид объекта недвижимости	здание

2. Сведения о характеристиках объекта недвижимости с кадастровым номером : 72:25:0106018:670 :

№ п/п	Наименование характеристики	Значение характеристики
1	2	3
2.	Ранее присвоенный государственный учетный номер (инвентарный) здания, сооружения, объекта незавершенного строительства	-
3.	Кадастровый номер земельного участка (земельных участков), в границах которого (которых) расположены здание, сооружение, объект незавершенного строительства	72:25:0106018:525
4.	Уникальный учетный номер кадастрового квартала, в границах которого расположены здание, сооружение, объект незавершенного строительства	72:25:0106018
5.	Адрес здания, сооружения, объекта незавершенного строительства	-
5.1.	Сведения о местоположении здания, сооружения, объекта незавершенного строительства (при отсутствии адреса) в структурированном в соответствии с федеральной информационной адресной системой виде	Российская Федерация, 627750, Тюменская область, город Ишим, улица Сурикова, дом 4
5.2.	Дополнительные сведения о местоположении	-
6.	Иные сведения	-

3. Пояснения к сведениям об объекте недвижимости с кадастровым номером 72:25:0106018:670 :

1.	-

Описание местоположения зданий, сооружений, объектов незавершенного строительства на земельном участке

1. Сведения о характерных точках контура объекта недвижимости с кадастровым номером : 72:25:0106018:671 :

Система координат МСК-72, зона 3 **Зона № 3**

Обозначение характерных точек контура	Содержатся в Едином государственном реестре недвижимости			Определены в ходе выполнения комплексных кадастровых работ			Метод определения координат	Формулы, примененные для расчета средней квадратической погрешности определения координат характерных точек (Mt), м, с подставленными в такие формулы значениями и итоговые (вычисленные) значения Mt, м
	Координаты, м		Радиус, м	Координаты, м		Радиус, м		
	X	Y	R	X	Y	R		
1	2	3	4	5	6	7	8	9
н1866О	-	-	-	219505.66	3510221.97	-	Метод спутниковых геодезических измерений (определений)	$Mt = \sqrt{(m_0^2 + m_1^2)}$
н1867О	-	-	-	219508.56	3510226.55	-	Метод спутниковых геодезических измерений (определений)	$Mt = \sqrt{(m_0^2 + m_1^2)}$
н1868О	-	-	-	219507.67	3510227.12	-	Метод спутниковых геодезических измерений (определений)	$Mt = \sqrt{(m_0^2 + m_1^2)}$
н1869О	-	-	-	219507.98	3510227.77	-	Метод спутниковых геодезических измерений (определений)	$Mt = \sqrt{(m_0^2 + m_1^2)}$
н1870О	-	-	-	219503.63	3510230.68	-	Метод спутниковых геодезических измерений (определений)	$Mt = \sqrt{(m_0^2 + m_1^2)}$
н1871О	-	-	-	219503.63	3510231.99	-	Метод спутниковых геодезических измерений (определений)	$Mt = \sqrt{(m_0^2 + m_1^2)}$
н1872О	-	-	-	219493.16	3510238.86	-	Метод спутниковых геодезических измерений (определений)	$Mt = \sqrt{(m_0^2 + m_1^2)}$
н1873О	-	-	-	219492.94	3510240.51	-	Метод спутниковых геодезических измерений (определений)	$Mt = \sqrt{(m_0^2 + m_1^2)}$
н1874О	-	-	-	219481.94	3510247.38	-	Метод спутниковых геодезических измерений (определений)	$Mt = \sqrt{(m_0^2 + m_1^2)}$

1. Сведения о характерных точках контура объекта недвижимости с кадастровым номером : 72:25:0106018:671 :

Система координат МСК-72, зона 3 **Зона № 3**

Обозначение характерных точек контура	Содержатся в Едином государственном реестре недвижимости			Определены в ходе выполнения комплексных кадастровых работ			Метод определения координат	Формулы, примененные для расчета средней квадратической погрешности определения координат характерных точек (Mt), м, с подставленными в такие формулы значениями и итоговые (вычисленные) значения Mt, м
	Координаты, м		Радиус, м	Координаты, м		Радиус, м		
	X	Y	R	X	Y	R		
1	2	3	4	5	6	7	8	9
н1875О	-	-	-	219481.64	3510248.98	-	Метод спутниковых геодезических измерений (определений)	$Mt = \sqrt{(m_0^2 + m_1^2)}$
н1876О	-	-	-	219472.47	3510254.68	-	Метод спутниковых геодезических измерений (определений)	$Mt = \sqrt{(m_0^2 + m_1^2)}$
н1877О	-	-	-	219467.86	3510247.81	-	Метод спутниковых геодезических измерений (определений)	$Mt = \sqrt{(m_0^2 + m_1^2)}$
н1878О	-	-	-	219466.90	3510248.42	-	Метод спутниковых геодезических измерений (определений)	$Mt = \sqrt{(m_0^2 + m_1^2)}$
н1879О	-	-	-	219464.55	3510244.68	-	Метод спутниковых геодезических измерений (определений)	$Mt = \sqrt{(m_0^2 + m_1^2)}$
н1880О	-	-	-	219469.94	3510241.20	-	Метод спутниковых геодезических измерений (определений)	$Mt = \sqrt{(m_0^2 + m_1^2)}$
н1881О	-	-	-	219470.16	3510239.51	-	Метод спутниковых геодезических измерений (определений)	$Mt = \sqrt{(m_0^2 + m_1^2)}$
н1882О	-	-	-	219480.33	3510233.08	-	Метод спутниковых геодезических измерений (определений)	$Mt = \sqrt{(m_0^2 + m_1^2)}$
н1883О	-	-	-	219480.72	3510231.68	-	Метод спутниковых геодезических измерений (определений)	$Mt = \sqrt{(m_0^2 + m_1^2)}$
н1884О	-	-	-	219491.94	3510224.60	-	Метод спутниковых геодезических измерений (определений)	$Mt = \sqrt{(m_0^2 + m_1^2)}$

1. Сведения о характерных точках контура объекта недвижимости с кадастровым номером : 72:25:0106018:671 :

Система координат МСК-72, зона 3 **Зона № 3**

Обозначение характерных точек контура	Содержатся в Едином государственном реестре недвижимости			Определены в ходе выполнения комплексных кадастровых работ			Метод определения координат	Формулы, примененные для расчета средней квадратической погрешности определения координат характерных точек (Mt), м, с подставленными в такие формулы значениями и итоговые (вычисленные) значения Mt, м
	Координаты, м		Радиус, м	Координаты, м		Радиус, м		
	X	Y	R	X	Y	R		
1	2	3	4	5	6	7	8	9
н1885О	-	-	-	219492.20	3510223.08	-	Метод спутниковых геодезических измерений (определений)	$Mt = \sqrt{(m_0^2 + m_1^2)}$
н1886О	-	-	-	219501.46	3510217.43	-	Метод спутниковых геодезических измерений (определений)	$Mt = \sqrt{(m_0^2 + m_1^2)}$
н1887О	-	-	-	219504.80	3510222.47	-	Метод спутниковых геодезических измерений (определений)	$Mt = \sqrt{(m_0^2 + m_1^2)}$
н1866О	-	-	-	219505.66	3510221.97	-	Метод спутниковых геодезических измерений (определений)	$Mt = \sqrt{(m_0^2 + m_1^2)}$

2. Сведения о характеристиках объекта недвижимости с кадастровым номером : 72:25:0106018:671 :

№ п/п	Наименование характеристики	Значение характеристики
1	2	3
1.	Вид объекта недвижимости	здание
2.	Ранее присвоенный государственный учетный номер (инвентарный) здания, сооружения, объекта незавершенного строительства	-
3.	Кадастровый номер земельного участка (земельных участков), в границах которого (которых) расположены здание, сооружение, объект незавершенного строительства	72:25:0106018:55
4.	Уникальный учетный номер кадастрового квартала, в границах которого расположены здание, сооружение, объект незавершенного строительства	72:25:0106018
5.	Адрес здания, сооружения, объекта незавершенного строительства	-
5.1.	Сведения о местоположении здания, сооружения, объекта незавершенного строительства (при отсутствии адреса) в структурированном в соответствии с федеральной информационной адресной системой виде	Российская Федерация, Тюменская область, город Ишим, улица Цветочная, дом 2
5.2.	Дополнительные сведения о местоположении	-
6.	Иные сведения	-

3. Пояснения к сведениям об объекте недвижимости с кадастровым номером 72:25:0106018:671 :	
1.	-

Описание местоположения зданий, сооружений, объектов незавершенного строительства на земельном участке

1. Сведения о характерных точках контура объекта недвижимости с кадастровым номером : 72:25:0106018:672 :

Система координат МСК-72, зона 3 **Зона № 3**

Обозначение характерных точек контура	Содержатся в Едином государственном реестре недвижимости			Определены в ходе выполнения комплексных кадастровых работ			Метод определения координат	Формулы, примененные для расчета средней квадратической погрешности определения координат характерных точек (Mt), м, с подставленными в такие формулы значениями и итоговые (вычисленные) значения Mt, м
	Координаты, м		Радиус, м	Координаты, м		Радиус, м		
	X	Y	R	X	Y	R		
1	2	3	4	5	6	7	8	9
н1888О	-	-	-	219484.10	3510295.19	-	Метод спутниковых геодезических измерений (определений)	$Mt = \sqrt{(m_0^2 + m_1^2)}$
н1889О	-	-	-	219488.27	3510299.72	-	Метод спутниковых геодезических измерений (определений)	$Mt = \sqrt{(m_0^2 + m_1^2)}$
н1890О	-	-	-	219487.72	3510300.24	-	Метод спутниковых геодезических измерений (определений)	$Mt = \sqrt{(m_0^2 + m_1^2)}$
н1891О	-	-	-	219491.95	3510305.03	-	Метод спутниковых геодезических измерений (определений)	$Mt = \sqrt{(m_0^2 + m_1^2)}$
н1892О	-	-	-	219450.52	3510342.16	-	Метод спутниковых геодезических измерений (определений)	$Mt = \sqrt{(m_0^2 + m_1^2)}$
н1893О	-	-	-	219446.22	3510337.21	-	Метод спутниковых геодезических измерений (определений)	$Mt = \sqrt{(m_0^2 + m_1^2)}$
н1894О	-	-	-	219445.70	3510337.67	-	Метод спутниковых геодезических измерений (определений)	$Mt = \sqrt{(m_0^2 + m_1^2)}$
н1895О	-	-	-	219441.85	3510333.24	-	Метод спутниковых геодезических измерений (определений)	$Mt = \sqrt{(m_0^2 + m_1^2)}$
н1896О	-	-	-	219445.70	3510329.49	-	Метод спутниковых геодезических измерений (определений)	$Mt = \sqrt{(m_0^2 + m_1^2)}$

1. Сведения о характерных точках контура объекта недвижимости с кадастровым номером : 72:25:0106018:672 :

Система координат МСК-72, зона 3 **Зона № 3**

Обозначение характерных точек контура	Содержатся в Едином государственном реестре недвижимости			Определены в ходе выполнения комплексных кадастровых работ			Метод определения координат	Формулы, примененные для расчета средней квадратической погрешности определения координат характерных точек (Mt), м, с подставленными в такие формулы значениями и итоговые (вычисленные) значения Mt, м
	Координаты, м		Радиус, м	Координаты, м		Радиус, м		
	X	Y	R	X	Y	R		
1	2	3	4	5	6	7	8	9
н1897О	-	-	-	219444.78	3510328.45	-	Метод спутниковых геодезических измерений (определений)	$Mt = \sqrt{(m_0^2 + m_1^2)}$
н1898О	-	-	-	219452.11	3510321.71	-	Метод спутниковых геодезических измерений (определений)	$Mt = \sqrt{(m_0^2 + m_1^2)}$
н1899О	-	-	-	219453.19	3510322.91	-	Метод спутниковых геодезических измерений (определений)	$Mt = \sqrt{(m_0^2 + m_1^2)}$
н1900О	-	-	-	219459.25	3510317.37	-	Метод спутниковых геодезических измерений (определений)	$Mt = \sqrt{(m_0^2 + m_1^2)}$
н1901О	-	-	-	219458.30	3510316.20	-	Метод спутниковых геодезических измерений (определений)	$Mt = \sqrt{(m_0^2 + m_1^2)}$
н1902О	-	-	-	219465.79	3510309.46	-	Метод спутниковых геодезических измерений (определений)	$Mt = \sqrt{(m_0^2 + m_1^2)}$
н1903О	-	-	-	219466.67	3510310.53	-	Метод спутниковых геодезических измерений (определений)	$Mt = \sqrt{(m_0^2 + m_1^2)}$
н1904О	-	-	-	219472.60	3510305.35	-	Метод спутниковых геодезических измерений (определений)	$Mt = \sqrt{(m_0^2 + m_1^2)}$
н1905О	-	-	-	219471.53	3510304.28	-	Метод спутниковых геодезических измерений (определений)	$Mt = \sqrt{(m_0^2 + m_1^2)}$
н1906О	-	-	-	219479.15	3510297.34	-	Метод спутниковых геодезических измерений (определений)	$Mt = \sqrt{(m_0^2 + m_1^2)}$

1. Сведения о характерных точках контура объекта недвижимости с кадастровым номером : 72:25:0106018:672 :

Система координат МСК-72, зона 3 **Зона № 3**

Обозначение характерных точек контура	Содержатся в Едином государственном реестре недвижимости			Определены в ходе выполнения комплексных кадастровых работ			Метод определения координат	Формулы, примененные для расчета средней квадратической погрешности определения координат характерных точек (Mt), м, с подставленными в такие формулы значениями и итоговые (вычисленные) значения Mt, м
	Координаты, м		Радиус, м	Координаты, м		Радиус, м		
	X	Y	R	X	Y	R		
1	2	3	4	5	6	7	8	9
н1907О	-	-	-	219480.26	3510298.68	-	Метод спутниковых геодезических измерений (определений)	$Mt = \sqrt{(m_0^2 + m_1^2)}$
н1888О	-	-	-	219484.10	3510295.19	-	Метод спутниковых геодезических измерений (определений)	$Mt = \sqrt{(m_0^2 + m_1^2)}$

2. Сведения о характеристиках объекта недвижимости с кадастровым номером : 72:25:0106018:672 :

№ п/п	Наименование характеристики	Значение характеристики
1	2	3
1.	Вид объекта недвижимости	здание
2.	Ранее присвоенный государственный учетный номер (инвентарный) здания, сооружения, объекта незавершенного строительства	-
3.	Кадастровый номер земельного участка (земельных участков), в границах которого (которых) расположены здание, сооружение, объект незавершенного строительства	72:25:0106018:269
4.	Уникальный учетный номер кадастрового квартала, в границах которого расположены здание, сооружение, объект незавершенного строительства	72:25:0106018
5.	Адрес здания, сооружения, объекта незавершенного строительства	-
5.1.	Сведения о местоположении здания, сооружения, объекта незавершенного строительства (при отсутствии адреса) в структурированном в соответствии с федеральной информационной адресной системой виде	Российская Федерация, Тюменская область, город Ишим, улица Цветочная, дом 3
5.2.	Дополнительные сведения о местоположении	-
6.	Иные сведения	-

3. Пояснения к сведениям об объекте недвижимости с кадастровым номером 72:25:0106018:672 :

1.	-

Описание местоположения зданий, сооружений, объектов незавершенного строительства на земельном участке

1. Сведения о характерных точках контура объекта недвижимости с кадастровым номером : 72:25:0106018:673 :

Система координат МСК-72, зона 3 **Зона № 3**

Обозначение характерных точек контура	Содержатся в Едином государственном реестре недвижимости			Определены в ходе выполнения комплексных кадастровых работ			Метод определения координат	Формулы, примененные для расчета средней квадратической погрешности определения координат характерных точек (Mt), м, с подставленными в такие формулы значениями и итоговые (вычисленные) значения Mt, м
	Координаты, м		Радиус, м	Координаты, м		Радиус, м		
	X	Y	R	X	Y	R		
1	2	3	4	5	6	7	8	9
н1908О	-	-	-	219533.94	3510343.92	-	Метод спутниковых геодезических измерений (определений)	$Mt = \sqrt{(m_0^2 + m_1^2)}$
н1909О	-	-	-	219529.19	3510348.00	-	Метод спутниковых геодезических измерений (определений)	$Mt = \sqrt{(m_0^2 + m_1^2)}$
н1910О	-	-	-	219530.56	3510349.62	-	Метод спутниковых геодезических измерений (определений)	$Mt = \sqrt{(m_0^2 + m_1^2)}$
н1911О	-	-	-	219525.90	3510353.70	-	Метод спутниковых геодезических измерений (определений)	$Mt = \sqrt{(m_0^2 + m_1^2)}$
н1912О	-	-	-	219525.25	3510353.08	-	Метод спутниковых геодезических измерений (определений)	$Mt = \sqrt{(m_0^2 + m_1^2)}$
н1913О	-	-	-	219525.02	3510353.27	-	Метод спутниковых геодезических измерений (определений)	$Mt = \sqrt{(m_0^2 + m_1^2)}$
н1914О	-	-	-	219517.10	3510344.22	-	Метод спутниковых геодезических измерений (определений)	$Mt = \sqrt{(m_0^2 + m_1^2)}$
н1915О	-	-	-	219516.78	3510344.51	-	Метод спутниковых геодезических измерений (определений)	$Mt = \sqrt{(m_0^2 + m_1^2)}$
н1916О	-	-	-	219509.54	3510336.04	-	Метод спутниковых геодезических измерений (определений)	$Mt = \sqrt{(m_0^2 + m_1^2)}$

1. Сведения о характерных точках контура объекта недвижимости с кадастровым номером : 72:25:0106018:673 :

Система координат МСК-72, зона 3 **Зона № 3**

Обозначение характерных точек контура	Содержатся в Едином государственном реестре недвижимости			Определены в ходе выполнения комплексных кадастровых работ			Метод определения координат	Формулы, примененные для расчета средней квадратической погрешности определения координат характерных точек (Mt), м, с подставленными в такие формулы значениями и итоговые (вычисленные) значения Mt, м
	Координаты, м		Радиус, м	Координаты, м		Радиус, м		
	X	Y	R	X	Y	R		
1	2	3	4	5	6	7	8	9
н1917О	-	-	-	219509.94	3510335.71	-	Метод спутниковых геодезических измерений (определений)	$Mt = \sqrt{(m_0^2 + m_1^2)}$
н1918О	-	-	-	219502.61	3510327.18	-	Метод спутниковых геодезических измерений (определений)	$Mt = \sqrt{(m_0^2 + m_1^2)}$
н1919О	-	-	-	219502.90	3510326.92	-	Метод спутниковых геодезических измерений (определений)	$Mt = \sqrt{(m_0^2 + m_1^2)}$
н1920О	-	-	-	219502.12	3510326.07	-	Метод спутниковых геодезических измерений (определений)	$Mt = \sqrt{(m_0^2 + m_1^2)}$
н1921О	-	-	-	219507.13	3510322.00	-	Метод спутниковых геодезических измерений (определений)	$Mt = \sqrt{(m_0^2 + m_1^2)}$
н1922О	-	-	-	219508.50	3510323.63	-	Метод спутниковых геодезических измерений (определений)	$Mt = \sqrt{(m_0^2 + m_1^2)}$
н1923О	-	-	-	219513.39	3510319.46	-	Метод спутниковых геодезических измерений (определений)	$Mt = \sqrt{(m_0^2 + m_1^2)}$
н1908О	-	-	-	219533.94	3510343.92	-	Метод спутниковых геодезических измерений (определений)	$Mt = \sqrt{(m_0^2 + m_1^2)}$

2. Сведения о характеристиках объекта недвижимости с кадастровым номером : 72:25:0106018:673 :

№ п/п	Наименование характеристики	Значение характеристики
1	2	3
1.	Вид объекта недвижимости	здание

2. Сведения о характеристиках объекта недвижимости с кадастровым номером : 72:25:0106018:673 :

№ п/п	Наименование характеристики	Значение характеристики
1	2	3
2.	Ранее присвоенный государственный учетный номер (инвентарный) здания, сооружения, объекта незавершенного строительства	-
3.	Кадастровый номер земельного участка (земельных участков), в границах которого (которых) расположены здание, сооружение, объект незавершенного строительства	72:25:0106018:75
4.	Уникальный учетный номер кадастрового квартала, в границах которого расположены здание, сооружение, объект незавершенного строительства	72:25:0106018
5.	Адрес здания, сооружения, объекта незавершенного строительства	-
5.1.	Сведения о местоположении здания, сооружения, объекта незавершенного строительства (при отсутствии адреса) в структурированном в соответствии с федеральной информационной адресной системой виде	Российская Федерация, 627750, Тюменская область, город Ишим, улица Цветочная, дом 3а
5.2.	Дополнительные сведения о местоположении	-
6.	Иные сведения	-

3. Пояснения к сведениям об объекте недвижимости с кадастровым номером 72:25:0106018:673 :

1.	-

Описание местоположения зданий, сооружений, объектов незавершенного строительства на земельном участке

1. Сведения о характерных точках контура объекта недвижимости с кадастровым номером : 72:25:0106018:674 :

Система координат CS 7203 **Зона № 0**

Обозначение характерных точек контура	Содержатся в Едином государственном реестре недвижимости			Определены в ходе выполнения комплексных кадастровых работ			Метод определения координат	Формулы, примененные для расчета средней квадратической погрешности определения координат характерных точек (Mt), м, с подставленными в такие формулы значениями и итоговые (вычисленные) значения Mt, м
	Координаты, м		Радиус, м	Координаты, м		Радиус, м		
	X	Y	R	X	Y	R		
1	2	3	4	5	6	7	8	9
н1924О	-	-	-	219497.46	3510370.38	-	Метод спутниковых геодезических измерений (определений)	$Mt = \sqrt{(m_0^2 + m_1^2)}$
н1925О	-	-	-	219505.28	3510378.56	-	Метод спутниковых геодезических измерений (определений)	$Mt = \sqrt{(m_0^2 + m_1^2)}$
н1926О	-	-	-	219505.00	3510378.76	-	Метод спутниковых геодезических измерений (определений)	$Mt = \sqrt{(m_0^2 + m_1^2)}$
н1927О	-	-	-	219505.73	3510379.50	-	Метод спутниковых геодезических измерений (определений)	$Mt = \sqrt{(m_0^2 + m_1^2)}$
н1928О	-	-	-	219500.81	3510384.19	-	Метод спутниковых геодезических измерений (определений)	$Mt = \sqrt{(m_0^2 + m_1^2)}$
н1929О	-	-	-	219499.35	3510382.72	-	Метод спутниковых геодезических измерений (определений)	$Mt = \sqrt{(m_0^2 + m_1^2)}$
н1930О	-	-	-	219494.69	3510387.05	-	Метод спутниковых геодезических измерений (определений)	$Mt = \sqrt{(m_0^2 + m_1^2)}$
н1931О	-	-	-	219471.92	3510363.47	-	Метод спутниковых геодезических измерений (определений)	$Mt = \sqrt{(m_0^2 + m_1^2)}$
н1932О	-	-	-	219476.74	3510358.91	-	Метод спутниковых геодезических измерений (определений)	$Mt = \sqrt{(m_0^2 + m_1^2)}$

1. Сведения о характерных точках контура объекта недвижимости с кадастровым номером : 72:25:0106018:674 :

Система координат CS 7203 **Зона № 0**

Обозначение характерных точек контура	Содержатся в Едином государственном реестре недвижимости			Определены в ходе выполнения комплексных кадастровых работ			Метод определения координат	Формулы, примененные для расчета средней квадратической погрешности определения координат характерных точек (Mt), м, с подставленными в такие формулы значениями и итоговые (вычисленные) значения Mt, м
	Координаты, м		Радиус, м	Координаты, м		Радиус, м		
	X	Y	R	X	Y	R		
1	2	3	4	5	6	7	8	9
н1933О	-	-	-	219475.21	3510357.47	-	Метод спутниковых геодезических измерений (определений)	$Mt = \sqrt{(m_0^2 + m_1^2)}$
н1934О	-	-	-	219479.98	3510353.03	-	Метод спутниковых геодезических измерений (определений)	$Mt = \sqrt{(m_0^2 + m_1^2)}$
н1935О	-	-	-	219480.67	3510353.85	-	Метод спутниковых геодезических измерений (определений)	$Mt = \sqrt{(m_0^2 + m_1^2)}$
н1936О	-	-	-	219480.91	3510353.62	-	Метод спутниковых геодезических измерений (определений)	$Mt = \sqrt{(m_0^2 + m_1^2)}$
н1937О	-	-	-	219488.81	3510361.55	-	Метод спутниковых геодезических измерений (определений)	$Mt = \sqrt{(m_0^2 + m_1^2)}$
н1938О	-	-	-	219489.18	3510361.19	-	Метод спутниковых геодезических измерений (определений)	$Mt = \sqrt{(m_0^2 + m_1^2)}$
н1939О	-	-	-	219497.75	3510370.02	-	Метод спутниковых геодезических измерений (определений)	$Mt = \sqrt{(m_0^2 + m_1^2)}$
н1924О	-	-	-	219497.46	3510370.38	-	Метод спутниковых геодезических измерений (определений)	$Mt = \sqrt{(m_0^2 + m_1^2)}$

2. Сведения о характеристиках объекта недвижимости с кадастровым номером : 72:25:0106018:674 :

№ п/п	Наименование характеристики	Значение характеристики
1	2	3
1.	Вид объекта недвижимости	здание

2. Сведения о характеристиках объекта недвижимости с кадастровым номером : 72:25:0106018:674 :

№ п/п	Наименование характеристики	Значение характеристики
1	2	3
2.	Ранее присвоенный государственный учетный номер (инвентарный) здания, сооружения, объекта незавершенного строительства	-
3.	Кадастровый номер земельного участка (земельных участков), в границах которого (которых) расположены здание, сооружение, объект незавершенного строительства	72:25:0106018:47
4.	Уникальный учетный номер кадастрового квартала, в границах которого расположены здание, сооружение, объект незавершенного строительства	72:25:0106018
5.	Адрес здания, сооружения, объекта незавершенного строительства	-
5.1.	Сведения о местоположении здания, сооружения, объекта незавершенного строительства (при отсутствии адреса) в структурированном в соответствии с федеральной информационной адресной системой виде	Российская Федерация, Тюменская область, город Ишим, улица Цветочная, дом 3б
5.2.	Дополнительные сведения о местоположении	-
6.	Иные сведения	-

3. Пояснения к сведениям об объекте недвижимости с кадастровым номером 72:25:0106018:674 :

1.	-

Описание местоположения зданий, сооружений, объектов незавершенного строительства на земельном участке

1. Сведения о характерных точках контура объекта недвижимости с кадастровым номером : 72:25:0106018:675 :

Система координат МСК-72, зона 3 **Зона № 3**

Обозначение характерных точек контура	Содержатся в Едином государственном реестре недвижимости			Определены в ходе выполнения комплексных кадастровых работ			Метод определения координат	Формулы, примененные для расчета средней квадратической погрешности определения координат характерных точек (Mt), м, с подставленными в такие формулы значениями и итоговые (вычисленные) значения Mt, м
	Координаты, м		Радиус, м	Координаты, м		Радиус, м		
	X	Y	R	X	Y	R		
1	2	3	4	5	6	7	8	9
н1940О	-	-	-	219462.86	3510256.62	-	Метод спутниковых геодезических измерений (определений)	$Mt = \sqrt{(m_0^2 + m_1^2)}$
н1941О	-	-	-	219465.42	3510260.75	-	Метод спутниковых геодезических измерений (определений)	$Mt = \sqrt{(m_0^2 + m_1^2)}$
н1942О	-	-	-	219464.17	3510261.60	-	Метод спутниковых геодезических измерений (определений)	$Mt = \sqrt{(m_0^2 + m_1^2)}$
н1943О	-	-	-	219464.71	3510262.46	-	Метод спутниковых геодезических измерений (определений)	$Mt = \sqrt{(m_0^2 + m_1^2)}$
н1944О	-	-	-	219460.37	3510265.37	-	Метод спутниковых геодезических измерений (определений)	$Mt = \sqrt{(m_0^2 + m_1^2)}$
н1945О	-	-	-	219460.37	3510266.68	-	Метод спутниковых геодезических измерений (определений)	$Mt = \sqrt{(m_0^2 + m_1^2)}$
н1946О	-	-	-	219449.89	3510273.54	-	Метод спутниковых геодезических измерений (определений)	$Mt = \sqrt{(m_0^2 + m_1^2)}$
н1947О	-	-	-	219449.67	3510275.20	-	Метод спутниковых геодезических измерений (определений)	$Mt = \sqrt{(m_0^2 + m_1^2)}$
н1948О	-	-	-	219438.68	3510282.06	-	Метод спутниковых геодезических измерений (определений)	$Mt = \sqrt{(m_0^2 + m_1^2)}$

1. Сведения о характерных точках контура объекта недвижимости с кадастровым номером : 72:25:0106018:675 :

Система координат МСК-72, зона 3 **Зона № 3**

Обозначение характерных точек контура	Содержатся в Едином государственном реестре недвижимости			Определены в ходе выполнения комплексных кадастровых работ			Метод определения координат	Формулы, примененные для расчета средней квадратической погрешности определения координат характерных точек (Mt), м, с подставленными в такие формулы значениями и итоговые (вычисленные) значения Mt, м
	Координаты, м		Радиус, м	Координаты, м		Радиус, м		
	X	Y	R	X	Y	R		
1	2	3	4	5	6	7	8	9
н1949О	-	-	-	219438.37	3510283.67	-	Метод спутниковых геодезических измерений (определений)	$Mt = \sqrt{(m_0^2 + m_1^2)}$
н1950О	-	-	-	219428.94	3510289.37	-	Метод спутниковых геодезических измерений (определений)	$Mt = \sqrt{(m_0^2 + m_1^2)}$
н1951О	-	-	-	219424.41	3510282.44	-	Метод спутниковых геодезических измерений (определений)	$Mt = \sqrt{(m_0^2 + m_1^2)}$
н1952О	-	-	-	219423.56	3510282.97	-	Метод спутниковых геодезических измерений (определений)	$Mt = \sqrt{(m_0^2 + m_1^2)}$
н1953О	-	-	-	219421.40	3510279.56	-	Метод спутниковых геодезических измерений (определений)	$Mt = \sqrt{(m_0^2 + m_1^2)}$
н1954О	-	-	-	219426.65	3510276.11	-	Метод спутниковых геодезических измерений (определений)	$Mt = \sqrt{(m_0^2 + m_1^2)}$
н1955О	-	-	-	219426.82	3510274.77	-	Метод спутниковых геодезических измерений (определений)	$Mt = \sqrt{(m_0^2 + m_1^2)}$
н1956О	-	-	-	219437.22	3510267.99	-	Метод спутниковых геодезических измерений (определений)	$Mt = \sqrt{(m_0^2 + m_1^2)}$
н1957О	-	-	-	219437.35	3510266.83	-	Метод спутниковых геодезических измерений (определений)	$Mt = \sqrt{(m_0^2 + m_1^2)}$
н1958О	-	-	-	219448.68	3510259.29	-	Метод спутниковых геодезических измерений (определений)	$Mt = \sqrt{(m_0^2 + m_1^2)}$

1. Сведения о характерных точках контура объекта недвижимости с кадастровым номером : 72:25:0106018:675 :

Система координат МСК-72, зона 3 **Зона № 3**

Обозначение характерных точек контура	Содержатся в Едином государственном реестре недвижимости			Определены в ходе выполнения комплексных кадастровых работ			Метод определения координат	Формулы, примененные для расчета средней квадратической погрешности определения координат характерных точек (Mt), м, с подставленными в такие формулы значениями и итоговые (вычисленные) значения Mt, м
	Координаты, м		Радиус, м	Координаты, м		Радиус, м		
	X	Y	R	X	Y	R		
1	2	3	4	5	6	7	8	9
н1959О	-	-	-	219448.94	3510257.77	-	Метод спутниковых геодезических измерений (определений)	$Mt = \sqrt{(m_0^2 + m_1^2)}$
н1960О	-	-	-	219458.19	3510252.12	-	Метод спутниковых геодезических измерений (определений)	$Mt = \sqrt{(m_0^2 + m_1^2)}$
н1961О	-	-	-	219461.65	3510257.36	-	Метод спутниковых геодезических измерений (определений)	$Mt = \sqrt{(m_0^2 + m_1^2)}$
н1940О	-	-	-	219462.86	3510256.62	-	Метод спутниковых геодезических измерений (определений)	$Mt = \sqrt{(m_0^2 + m_1^2)}$

2. Сведения о характеристиках объекта недвижимости с кадастровым номером : 72:25:0106018:675 :

№ п/п	Наименование характеристики	Значение характеристики
1	2	3
1.	Вид объекта недвижимости	здание
2.	Ранее присвоенный государственный учетный номер (инвентарный) здания, сооружения, объекта незавершенного строительства	-
3.	Кадастровый номер земельного участка (земельных участков), в границах которого (которых) расположены здание, сооружение, объект незавершенного строительства	72:25:0106018:268
4.	Уникальный учетный номер кадастрового квартала, в границах которого расположены здание, сооружение, объект незавершенного строительства	72:25:0106018
5.	Адрес здания, сооружения, объекта незавершенного строительства	-
5.1.	Сведения о местоположении здания, сооружения, объекта незавершенного строительства (при отсутствии адреса) в структурированном в соответствии с федеральной информационной адресной системой виде	Российская Федерация, Тюменская область, город Ишим, улица Цветочная, дом 4
5.2.	Дополнительные сведения о местоположении	-
6.	Иные сведения	-

3. Пояснения к сведениям об объекте недвижимости с кадастровым номером 72:25:0106018:675 :	
1.	-

Описание местоположения зданий, сооружений, объектов незавершенного строительства на земельном участке

1. Сведения о характерных точках контура объекта недвижимости с кадастровым номером : 72:25:0106018:676 :

Система координат МСК-72, зона 3 **Зона № 3**

Обозначение характерных точек контура	Содержатся в Едином государственном реестре недвижимости			Определены в ходе выполнения комплексных кадастровых работ			Метод определения координат	Формулы, примененные для расчета средней квадратической погрешности определения координат характерных точек (Mt), м, с подставленными в такие формулы значениями и итоговые (вычисленные) значения Mt, м
	Координаты, м		Радиус, м	Координаты, м		Радиус, м		
	X	Y	R	X	Y	R		
1	2	3	4	5	6	7	8	9
н1962О	-	-	-	219424.38	3510348.81	-	Метод спутниковых геодезических измерений (определений)	$Mt = \sqrt{(m_0^2 + m_1^2)}$
н1963О	-	-	-	219428.61	3510353.29	-	Метод спутниковых геодезических измерений (определений)	$Mt = \sqrt{(m_0^2 + m_1^2)}$
н1964О	-	-	-	219428.06	3510353.82	-	Метод спутниковых геодезических измерений (определений)	$Mt = \sqrt{(m_0^2 + m_1^2)}$
н1965О	-	-	-	219432.35	3510358.55	-	Метод спутниковых геодезических измерений (определений)	$Mt = \sqrt{(m_0^2 + m_1^2)}$
н1966О	-	-	-	219391.24	3510396.05	-	Метод спутниковых геодезических измерений (определений)	$Mt = \sqrt{(m_0^2 + m_1^2)}$
н1967О	-	-	-	219387.02	3510391.29	-	Метод спутниковых геодезических измерений (определений)	$Mt = \sqrt{(m_0^2 + m_1^2)}$
н1968О	-	-	-	219386.50	3510391.76	-	Метод спутниковых геодезических измерений (определений)	$Mt = \sqrt{(m_0^2 + m_1^2)}$
н1969О	-	-	-	219382.60	3510387.37	-	Метод спутниковых геодезических измерений (определений)	$Mt = \sqrt{(m_0^2 + m_1^2)}$
н1970О	-	-	-	219386.64	3510383.35	-	Метод спутниковых геодезических измерений (определений)	$Mt = \sqrt{(m_0^2 + m_1^2)}$

1. Сведения о характерных точках контура объекта недвижимости с кадастровым номером : 72:25:0106018:676 :

Система координат МСК-72, зона 3 **Зона № 3**

Обозначение характерных точек контура	Содержатся в Едином государственном реестре недвижимости			Определены в ходе выполнения комплексных кадастровых работ			Метод определения координат	Формулы, примененные для расчета средней квадратической погрешности определения координат характерных точек (Mt), м, с подставленными в такие формулы значениями и итоговые (вычисленные) значения Mt, м
	Координаты, м		Радиус, м	Координаты, м		Радиус, м		
	X	Y	R	X	Y	R		
1	2	3	4	5	6	7	8	9
н1971О	-	-	-	219385.69	3510382.33	-	Метод спутниковых геодезических измерений (определений)	$Mt = \sqrt{(m_0^2 + m_1^2)}$
н1972О	-	-	-	219392.80	3510375.86	-	Метод спутниковых геодезических измерений (определений)	$Mt = \sqrt{(m_0^2 + m_1^2)}$
н1973О	-	-	-	219393.81	3510376.91	-	Метод спутниковых геодезических измерений (определений)	$Mt = \sqrt{(m_0^2 + m_1^2)}$
н1974О	-	-	-	219399.88	3510371.25	-	Метод спутниковых геодезических измерений (определений)	$Mt = \sqrt{(m_0^2 + m_1^2)}$
н1975О	-	-	-	219398.84	3510370.14	-	Метод спутниковых геодезических измерений (определений)	$Mt = \sqrt{(m_0^2 + m_1^2)}$
н1976О	-	-	-	219405.84	3510363.68	-	Метод спутниковых геодезических измерений (определений)	$Mt = \sqrt{(m_0^2 + m_1^2)}$
н1977О	-	-	-	219406.86	3510364.72	-	Метод спутниковых геодезических измерений (определений)	$Mt = \sqrt{(m_0^2 + m_1^2)}$
н1978О	-	-	-	219413.01	3510359.12	-	Метод спутниковых геодезических измерений (определений)	$Mt = \sqrt{(m_0^2 + m_1^2)}$
н1979О	-	-	-	219412.11	3510358.08	-	Метод спутниковых геодезических измерений (определений)	$Mt = \sqrt{(m_0^2 + m_1^2)}$
н1980О	-	-	-	219419.49	3510351.21	-	Метод спутниковых геодезических измерений (определений)	$Mt = \sqrt{(m_0^2 + m_1^2)}$

1. Сведения о характерных точках контура объекта недвижимости с кадастровым номером : 72:25:0106018:676 :

Система координат МСК-72, зона 3 **Зона № 3**

Обозначение характерных точек контура	Содержатся в Едином государственном реестре недвижимости			Определены в ходе выполнения комплексных кадастровых работ			Метод определения координат	Формулы, примененные для расчета средней квадратической погрешности определения координат характерных точек (Mt), м, с подставленными в такие формулы значениями и итоговые (вычисленные) значения Mt, м
	Координаты, м		Радиус, м	Координаты, м		Радиус, м		
	X	Y	R	X	Y	R		
1	2	3	4	5	6	7	8	9
н1981О	-	-	-	219420.58	3510352.34	-	Метод спутниковых геодезических измерений (определений)	$Mt = \sqrt{(m_0^2 + m_1^2)}$
н1962О	-	-	-	219424.38	3510348.81	-	Метод спутниковых геодезических измерений (определений)	$Mt = \sqrt{(m_0^2 + m_1^2)}$

2. Сведения о характеристиках объекта недвижимости с кадастровым номером : 72:25:0106018:676 :

№ п/п	Наименование характеристики	Значение характеристики
1	2	3
1.	Вид объекта недвижимости	здание
2.	Ранее присвоенный государственный учетный номер (инвентарный) здания, сооружения, объекта незавершенного строительства	-
3.	Кадастровый номер земельного участка (земельных участков), в границах которого (которых) расположены здание, сооружение, объект незавершенного строительства	72:25:0106018:270
4.	Уникальный учетный номер кадастрового квартала, в границах которого расположены здание, сооружение, объект незавершенного строительства	72:25:0106018
5.	Адрес здания, сооружения, объекта незавершенного строительства	-
5.1.	Сведения о местоположении здания, сооружения, объекта незавершенного строительства (при отсутствии адреса) в структурированном в соответствии с федеральной информационной адресной системой виде	Российская Федерация, Тюменская область, город Ишим, улица Цветочная, дом 5
5.2.	Дополнительные сведения о местоположении	-
6.	Иные сведения	-

3. Пояснения к сведениям об объекте недвижимости с кадастровым номером 72:25:0106018:676 :

1.	-

Описание местоположения зданий, сооружений, объектов незавершенного строительства на земельном участке

1. Сведения о характерных точках контура объекта недвижимости с кадастровым номером : 72:25:0106018:677 :

Система координат МСК-72, зона 3 **Зона № 3**

Обозначение характерных точек контура	Содержатся в Едином государственном реестре недвижимости			Определены в ходе выполнения комплексных кадастровых работ			Метод определения координат	Формулы, примененные для расчета средней квадратической погрешности определения координат характерных точек (Mt), м, с подставленными в такие формулы значениями и итоговые (вычисленные) значения Mt, м
	Координаты, м		Радиус, м	Координаты, м		Радиус, м		
	X	Y	R	X	Y	R		
1	2	3	4	5	6	7	8	9
н1982О	-	-	-	219422.48	3510459.81	-	Метод спутниковых геодезических измерений (определений)	$Mt = \sqrt{(m_0^2 + m_1^2)}$
н1983О	-	-	-	219427.61	3510454.90	-	Метод спутниковых геодезических измерений (определений)	$Mt = \sqrt{(m_0^2 + m_1^2)}$
н1984О	-	-	-	219452.58	3510481.96	-	Метод спутниковых геодезических измерений (определений)	$Mt = \sqrt{(m_0^2 + m_1^2)}$
н1985О	-	-	-	219447.68	3510486.46	-	Метод спутниковых геодезических измерений (определений)	$Mt = \sqrt{(m_0^2 + m_1^2)}$
н1986О	-	-	-	219446.90	3510485.69	-	Метод спутниковых геодезических измерений (определений)	$Mt = \sqrt{(m_0^2 + m_1^2)}$
н1987О	-	-	-	219442.32	3510489.45	-	Метод спутниковых геодезических измерений (определений)	$Mt = \sqrt{(m_0^2 + m_1^2)}$
н1988О	-	-	-	219418.80	3510464.53	-	Метод спутниковых геодезических измерений (определений)	$Mt = \sqrt{(m_0^2 + m_1^2)}$
н1989О	-	-	-	219423.07	3510460.53	-	Метод спутниковых геодезических измерений (определений)	$Mt = \sqrt{(m_0^2 + m_1^2)}$
н1982О	-	-	-	219422.48	3510459.81	-	Метод спутниковых геодезических измерений (определений)	$Mt = \sqrt{(m_0^2 + m_1^2)}$

2. Сведения о характеристиках объекта недвижимости с кадастровым номером : 72:25:0106018:677 :

№ п/п	Наименование характеристики	Значение характеристики
1	2	3
1.	Вид объекта недвижимости	здание
2.	Ранее присвоенный государственный учетный номер (инвентарный) здания, сооружения, объекта незавершенного строительства	-
3.	Кадастровый номер земельного участка (земельных участков), в границах которого (которых) расположены здание, сооружение, объект незавершенного строительства	72:25:0106018:45
4.	Уникальный учетный номер кадастрового квартала, в границах которого расположены здание, сооружение, объект незавершенного строительства	72:25:0106018
5.	Адрес здания, сооружения, объекта незавершенного строительства	-
5.1.	Сведения о местоположении здания, сооружения, объекта незавершенного строительства (при отсутствии адреса) в структурированном в соответствии с федеральной информационной адресной системой виде	Российская Федерация, Тюменская область, город Ишим, улица Цветочная, дом 7а
5.2.	Дополнительные сведения о местоположении	-
6.	Иные сведения	-

3. Пояснения к сведениям об объекте недвижимости с кадастровым номером 72:25:0106018:677 :

1.	-

Описание местоположения зданий, сооружений, объектов незавершенного строительства на земельном участке

1. Сведения о характерных точках контура объекта недвижимости с кадастровым номером : 72:25:0106018:678 :

Система координат МСК-72, зона 3 **Зона № 3**

Обозначение характерных точек контура	Содержатся в Едином государственном реестре недвижимости			Определены в ходе выполнения комплексных кадастровых работ			Метод определения координат	Формулы, примененные для расчета средней квадратической погрешности определения координат характерных точек (Mt), м, с подставленными в такие формулы значениями и итоговые (вычисленные) значения Mt, м
	Координаты, м		Радиус, м	Координаты, м		Радиус, м		
	X	Y	R	X	Y	R		
1	2	3	4	5	6	7	8	9
н1990О	-	-	-	219422.39	3510488.19	-	Метод спутниковых геодезических измерений (определений)	$Mt = \sqrt{(m_0^2 + m_1^2)}$
н1991О	-	-	-	219428.67	3510496.00	-	Метод спутниковых геодезических измерений (определений)	$Mt = \sqrt{(m_0^2 + m_1^2)}$
н1992О	-	-	-	219424.92	3510499.00	-	Метод спутниковых геодезических измерений (определений)	$Mt = \sqrt{(m_0^2 + m_1^2)}$
н1993О	-	-	-	219423.71	3510497.69	-	Метод спутниковых геодезических измерений (определений)	$Mt = \sqrt{(m_0^2 + m_1^2)}$
н1994О	-	-	-	219420.28	3510500.51	-	Метод спутниковых геодезических измерений (определений)	$Mt = \sqrt{(m_0^2 + m_1^2)}$
н1995О	-	-	-	219418.80	3510498.96	-	Метод спутниковых геодезических измерений (определений)	$Mt = \sqrt{(m_0^2 + m_1^2)}$
н1996О	-	-	-	219418.22	3510499.51	-	Метод спутниковых геодезических измерений (определений)	$Mt = \sqrt{(m_0^2 + m_1^2)}$
н1997О	-	-	-	219416.71	3510497.84	-	Метод спутниковых геодезических измерений (определений)	$Mt = \sqrt{(m_0^2 + m_1^2)}$
н1998О	-	-	-	219417.31	3510497.30	-	Метод спутниковых геодезических измерений (определений)	$Mt = \sqrt{(m_0^2 + m_1^2)}$

1. Сведения о характерных точках контура объекта недвижимости с кадастровым номером : 72:25:0106018:678 :

Система координат МСК-72, зона 3 **Зона № 3**

Обозначение характерных точек контура	Содержатся в Едином государственном реестре недвижимости			Определены в ходе выполнения комплексных кадастровых работ			Метод определения координат	Формулы, примененные для расчета средней квадратической погрешности определения координат характерных точек (Mt), м, с подставленными в такие формулы значениями и итоговые (вычисленные) значения Mt, м
	Координаты, м		Радиус, м	Координаты, м		Радиус, м		
	X	Y	R	X	Y	R		
1	2	3	4	5	6	7	8	9
н1999О	-	-	-	219416.00	3510495.68	-	Метод спутниковых геодезических измерений (определений)	$Mt = \sqrt{(m_0^2 + m_1^2)}$
н2000О	-	-	-	219419.83	3510492.46	-	Метод спутниковых геодезических измерений (определений)	$Mt = \sqrt{(m_0^2 + m_1^2)}$
н2001О	-	-	-	219418.77	3510491.12	-	Метод спутниковых геодезических измерений (определений)	$Mt = \sqrt{(m_0^2 + m_1^2)}$
н1990О	-	-	-	219422.39	3510488.19	-	Метод спутниковых геодезических измерений (определений)	$Mt = \sqrt{(m_0^2 + m_1^2)}$

2. Сведения о характеристиках объекта недвижимости с кадастровым номером : 72:25:0106018:678 :

№ п/п	Наименование характеристики	Значение характеристики
1	2	3
1.	Вид объекта недвижимости	здание
2.	Ранее присвоенный государственный учетный номер (инвентарный) здания, сооружения, объекта незавершенного строительства	-
3.	Кадастровый номер земельного участка (земельных участков), в границах которого (которых) расположены здание, сооружение, объект незавершенного строительства	72:25:0106018:1
4.	Уникальный учетный номер кадастрового квартала, в границах которого расположены здание, сооружение, объект незавершенного строительства	72:25:0106018
5.	Адрес здания, сооружения, объекта незавершенного строительства	-
5.1.	Сведения о местоположении здания, сооружения, объекта незавершенного строительства (при отсутствии адреса) в структурированном в соответствии с федеральной информационной адресной системой виде	Российская Федерация, Тюменская область, город Ишим, улица Цветочная, дом 7В
5.2.	Дополнительные сведения о местоположении	-
6.	Иные сведения	-

3. Пояснения к сведениям об объекте недвижимости с кадастровым номером 72:25:0106018:678 :	
1.	-

Описание местоположения зданий, сооружений, объектов незавершенного строительства на земельном участке

1. Сведения о характерных точках контура объекта недвижимости с кадастровым номером : 72:25:0106018:679 :

Система координат МСК-72, зона 3 **Зона № 3**

Обозначение характерных точек контура	Содержатся в Едином государственном реестре недвижимости			Определены в ходе выполнения комплексных кадастровых работ			Метод определения координат	Формулы, примененные для расчета средней квадратической погрешности определения координат характерных точек (Mt), м, с подставленными в такие формулы значениями и итоговые (вычисленные) значения Mt, м
	Координаты, м		Радиус, м	Координаты, м		Радиус, м		
	X	Y	R	X	Y	R		
1	2	3	4	5	6	7	8	9
н2002О	-	-	-	219333.03	3510460.69	-	Метод спутниковых геодезических измерений (определений)	$Mt = \sqrt{(m_0^2 + m_1^2)}$
н2003О	-	-	-	219341.44	3510470.18	-	Метод спутниковых геодезических измерений (определений)	$Mt = \sqrt{(m_0^2 + m_1^2)}$
н2004О	-	-	-	219336.20	3510474.87	-	Метод спутниковых геодезических измерений (определений)	$Mt = \sqrt{(m_0^2 + m_1^2)}$
н2005О	-	-	-	219327.81	3510465.22	-	Метод спутниковых геодезических измерений (определений)	$Mt = \sqrt{(m_0^2 + m_1^2)}$
н2002О	-	-	-	219333.03	3510460.69	-	Метод спутниковых геодезических измерений (определений)	$Mt = \sqrt{(m_0^2 + m_1^2)}$

2. Сведения о характеристиках объекта недвижимости с кадастровым номером : 72:25:0106018:679 :

№ п/п	Наименование характеристики	Значение характеристики
1	2	3
1.	Вид объекта недвижимости	здание
2.	Ранее присвоенный государственный учетный номер (инвентарный) здания, сооружения, объекта незавершенного строительства	-
3.	Кадастровый номер земельного участка (земельных участков), в границах которого (которых) расположены здание, сооружение, объект незавершенного строительства	72:25:0106018:514
4.	Уникальный учетный номер кадастрового квартала, в границах которого расположены здание, сооружение, объект незавершенного строительства	72:25:0106018
5.	Адрес здания, сооружения, объекта незавершенного строительства	-

2. Сведения о характеристиках объекта недвижимости с кадастровым номером : 72:25:0106018:679 :

№ п/п	Наименование характеристики	Значение характеристики
1	2	3
5.1.	Сведения о местоположении здания, сооружения, объекта незавершенного строительства (при отсутствии адреса) в структурированном в соответствии с федеральной информационной адресной системой виде	Российская Федерация, Тюменская область, город Ишим, улица Цветочная, дом 9
5.2.	Дополнительные сведения о местоположении	-
6.	Иные сведения	-

3. Пояснения к сведениям об объекте недвижимости с кадастровым номером 72:25:0106018:679 :

1.	-

Описание местоположения зданий, сооружений, объектов незавершенного строительства на земельном участке

1. Сведения о характерных точках контура объекта недвижимости с кадастровым номером : 72:25:0106018:1688 :

Система координат МСК-72, зона 3 **Зона № 3**

Обозначение характерных точек контура	Содержатся в Едином государственном реестре недвижимости			Определены в ходе выполнения комплексных кадастровых работ			Метод определения координат	Формулы, примененные для расчета средней квадратической погрешности определения координат характерных точек (Mt), м, с подставленными в такие формулы значениями и итоговые (вычисленные) значения Mt, м
	Координаты, м		Радиус, м	Координаты, м		Радиус, м		
	X	Y	R	X	Y	R		
1	2	3	4	5	6	7	8	9
н2006О	-	-	-	219272.31	3510673.53	-	Метод спутниковых геодезических измерений (определений)	$Mt = \sqrt{(m_0^2 + m_1^2)}$
н2007О	-	-	-	219277.24	3510679.25	-	Метод спутниковых геодезических измерений (определений)	$Mt = \sqrt{(m_0^2 + m_1^2)}$
н2008О	-	-	-	219274.80	3510681.33	-	Метод спутниковых геодезических измерений (определений)	$Mt = \sqrt{(m_0^2 + m_1^2)}$
н2009О	-	-	-	219269.97	3510675.62	-	Метод спутниковых геодезических измерений (определений)	$Mt = \sqrt{(m_0^2 + m_1^2)}$
н2010О	-	-	-	219272.19	3510673.64	-	Метод спутниковых геодезических измерений (определений)	$Mt = \sqrt{(m_0^2 + m_1^2)}$
н2006О	-	-	-	219272.31	3510673.53	-	Метод спутниковых геодезических измерений (определений)	$Mt = \sqrt{(m_0^2 + m_1^2)}$

2. Сведения о характеристиках объекта недвижимости с кадастровым номером : 72:25:0106018:1688 :

№ п/п	Наименование характеристики	Значение характеристики
1	2	3
1.	Вид объекта недвижимости	здание
2.	Ранее присвоенный государственный учетный номер (инвентарный) здания, сооружения, объекта незавершенного строительства	-
3.	Кадастровый номер земельного участка (земельных участков), в границах которого (которых) расположены здание, сооружение, объект незавершенного строительства	72:25:0106018:457, 72:25:0106018:2736

2. Сведения о характеристиках объекта недвижимости с кадастровым номером : 72:25:0106018:1688 :

№ п/п	Наименование характеристики	Значение характеристики
1	2	3
4.	Уникальный учетный номер кадастрового квартала, в границах которого расположены здание, сооружение, объект незавершенного строительства	72:25:0106018
5.	Адрес здания, сооружения, объекта незавершенного строительства	-
5.1.	Сведения о местоположении здания, сооружения, объекта незавершенного строительства (при отсутствии адреса) в структурированном в соответствии с федеральной информационной адресной системой виде	Российская Федерация, Тюменская область, город Ишим, ГК "Западный-1", гараж-бокс № 19
5.2.	Дополнительные сведения о местоположении	-
6.	Иные сведения	-

3. Пояснения к сведениям об объекте недвижимости с кадастровым номером 72:25:0106018:1688 :

1.	-

Описание местоположения зданий, сооружений, объектов незавершенного строительства на земельном участке

1. Сведения о характерных точках контура объекта недвижимости с кадастровым номером : 72:25:0106018:1691 :

Система координат МСК-72, зона 3 **Зона № 3**

Обозначение характерных точек контура	Содержатся в Едином государственном реестре недвижимости			Определены в ходе выполнения комплексных кадастровых работ			Метод определения координат	Формулы, примененные для расчета средней квадратической погрешности определения координат характерных точек (Mt), м, с подставленными в такие формулы значениями и итоговые (вычисленные) значения Mt, м
	Координаты, м		Радиус, м	Координаты, м		Радиус, м		
	X	Y	R	X	Y	R		
1	2	3	4	5	6	7	8	9
н2011О	-	-	-	219133.54	3509847.50	-	Метод спутниковых геодезических измерений (определений)	$Mt = \sqrt{(m_0^2 + m_1^2)}$
н2012О	-	-	-	219140.52	3509858.19	-	Метод спутниковых геодезических измерений (определений)	$Mt = \sqrt{(m_0^2 + m_1^2)}$
н2013О	-	-	-	219129.96	3509864.90	-	Метод спутниковых геодезических измерений (определений)	$Mt = \sqrt{(m_0^2 + m_1^2)}$
н2014О	-	-	-	219123.19	3509854.14	-	Метод спутниковых геодезических измерений (определений)	$Mt = \sqrt{(m_0^2 + m_1^2)}$
н2011О	-	-	-	219133.54	3509847.50	-	Метод спутниковых геодезических измерений (определений)	$Mt = \sqrt{(m_0^2 + m_1^2)}$

2. Сведения о характеристиках объекта недвижимости с кадастровым номером : 72:25:0106018:1691 :

№ п/п	Наименование характеристики	Значение характеристики
1	2	3
1.	Вид объекта недвижимости	здание
2.	Ранее присвоенный государственный учетный номер (инвентарный) здания, сооружения, объекта незавершенного строительства	-
3.	Кадастровый номер земельного участка (земельных участков), в границах которого (которых) расположены здание, сооружение, объект незавершенного строительства	72:25:0106018:298
4.	Уникальный учетный номер кадастрового квартала, в границах которого расположены здание, сооружение, объект незавершенного строительства	72:25:0106018
5.	Адрес здания, сооружения, объекта незавершенного строительства	-

2. Сведения о характеристиках объекта недвижимости с кадастровым номером : 72:25:0106018:1691 :

№ п/п	Наименование характеристики	Значение характеристики
1	2	3
5.1.	Сведения о местоположении здания, сооружения, объекта незавершенного строительства (при отсутствии адреса) в структурированном в соответствии с федеральной информационной адресной системой виде	Российская Федерация, 627750, Тюменская область, город Ишим, улица Курганская, дом 95а
5.2.	Дополнительные сведения о местоположении	-
6.	Иные сведения	-

3. Пояснения к сведениям об объекте недвижимости с кадастровым номером 72:25:0106018:1691 :

1.	-

Описание местоположения зданий, сооружений, объектов незавершенного строительства на земельном участке

1. Сведения о характерных точках контура объекта недвижимости с кадастровым номером : 72:25:0106018:1694 :

Система координат МСК-72, зона 3 **Зона № 3**

Обозначение характерных точек контура	Содержатся в Едином государственном реестре недвижимости			Определены в ходе выполнения комплексных кадастровых работ			Метод определения координат	Формулы, примененные для расчета средней квадратической погрешности определения координат характерных точек (Mt), м, с подставленными в такие формулы значениями и итоговые (вычисленные) значения Mt, м
	Координаты, м		Радиус, м	Координаты, м		Радиус, м		
	X	Y	R	X	Y	R		
1	2	3	4	5	6	7	8	9
н2015О	-	-	-	218769.64	3510180.31	-	Метод спутниковых геодезических измерений (определений)	$Mt = \sqrt{(m_0^2 + m_1^2)}$
н2016О	-	-	-	218782.63	3510201.60	-	Метод спутниковых геодезических измерений (определений)	$Mt = \sqrt{(m_0^2 + m_1^2)}$
н2017О	-	-	-	218771.47	3510208.18	-	Метод спутниковых геодезических измерений (определений)	$Mt = \sqrt{(m_0^2 + m_1^2)}$
н2018О	-	-	-	218758.80	3510186.91	-	Метод спутниковых геодезических измерений (определений)	$Mt = \sqrt{(m_0^2 + m_1^2)}$
н2015О	-	-	-	218769.64	3510180.31	-	Метод спутниковых геодезических измерений (определений)	$Mt = \sqrt{(m_0^2 + m_1^2)}$

2. Сведения о характеристиках объекта недвижимости с кадастровым номером : 72:25:0106018:1694 :

№ п/п	Наименование характеристики	Значение характеристики
1	2	3
1.	Вид объекта недвижимости	здание
2.	Ранее присвоенный государственный учетный номер (инвентарный) здания, сооружения, объекта незавершенного строительства	-
3.	Кадастровый номер земельного участка (земельных участков), в границах которого (которых) расположены здание, сооружение, объект незавершенного строительства	72:25:0106018:14, 72:25:0106018:497
4.	Уникальный учетный номер кадастрового квартала, в границах которого расположены здание, сооружение, объект незавершенного строительства	72:25:0106018
5.	Адрес здания, сооружения, объекта незавершенного строительства	-

2. Сведения о характеристиках объекта недвижимости с кадастровым номером : 72:25:0106018:1694 :

№ п/п	Наименование характеристики	Значение характеристики
1	2	3
5.1.	Сведения о местоположении здания, сооружения, объекта незавершенного строительства (при отсутствии адреса) в структурированном в соответствии с федеральной информационной адресной системой виде	Российская Федерация, Тюменская область, город Ишим, улица Казанская, дом 42б
5.2.	Дополнительные сведения о местоположении	-
6.	Иные сведения	-

3. Пояснения к сведениям об объекте недвижимости с кадастровым номером 72:25:0106018:1694 :

1.	-

Описание местоположения зданий, сооружений, объектов незавершенного строительства на земельном участке

1. Сведения о характерных точках контура объекта недвижимости с кадастровым номером : 72:25:0106018:1708 :

Система координат МСК-72, зона 3 **Зона № 3**

Обозначение характерных точек контура	Содержатся в Едином государственном реестре недвижимости			Определены в ходе выполнения комплексных кадастровых работ			Метод определения координат	Формулы, примененные для расчета средней квадратической погрешности определения координат характерных точек (Mt), м, с подставленными в такие формулы значениями и итоговые (вычисленные) значения Mt, м
	Координаты, м		Радиус, м	Координаты, м		Радиус, м		
	X	Y	R	X	Y	R		
1	2	3	4	5	6	7	8	9
н2019О	-	-	-	219358.51	3510552.42	-	Метод спутниковых геодезических измерений (определений)	$Mt = \sqrt{(m_0^2 + m_1^2)}$
н2020О	-	-	-	219360.53	3510554.82	-	Метод спутниковых геодезических измерений (определений)	$Mt = \sqrt{(m_0^2 + m_1^2)}$
н2021О	-	-	-	219355.53	3510559.10	-	Метод спутниковых геодезических измерений (определений)	$Mt = \sqrt{(m_0^2 + m_1^2)}$
н2022О	-	-	-	219353.46	3510556.67	-	Метод спутниковых геодезических измерений (определений)	$Mt = \sqrt{(m_0^2 + m_1^2)}$
н2019О	-	-	-	219358.51	3510552.42	-	Метод спутниковых геодезических измерений (определений)	$Mt = \sqrt{(m_0^2 + m_1^2)}$

2. Сведения о характеристиках объекта недвижимости с кадастровым номером : 72:25:0106018:1708 :

№ п/п	Наименование характеристики	Значение характеристики
1	2	3
1.	Вид объекта недвижимости	здание
2.	Ранее присвоенный государственный учетный номер (инвентарный) здания, сооружения, объекта незавершенного строительства	-
3.	Кадастровый номер земельного участка (земельных участков), в границах которого (которых) расположены здание, сооружение, объект незавершенного строительства	72:25:0106018:373, 72:25:0106018:2469
4.	Уникальный учетный номер кадастрового квартала, в границах которого расположены здание, сооружение, объект незавершенного строительства	72:25:0106018
5.	Адрес здания, сооружения, объекта незавершенного строительства	-

2. Сведения о характеристиках объекта недвижимости с кадастровым номером : 72:25:0106018:1708 :

№ п/п	Наименование характеристики	Значение характеристики
1	2	3
5.1.	Сведения о местоположении здания, сооружения, объекта незавершенного строительства (при отсутствии адреса) в структурированном в соответствии с федеральной информационной адресной системой виде	Российская Федерация, Тюменская область, город Ишим, ГК Западный-2, 6
5.2.	Дополнительные сведения о местоположении	-
6.	Иные сведения	-

3. Пояснения к сведениям об объекте недвижимости с кадастровым номером 72:25:0106018:1708 :

1.	-

Описание местоположения зданий, сооружений, объектов незавершенного строительства на земельном участке

1. Сведения о характерных точках контура объекта недвижимости с кадастровым номером : 72:25:0106018:1774 :

Система координат CS 7203 **Зона № 0**

Обозначение характерных точек контура	Содержатся в Едином государственном реестре недвижимости			Определены в ходе выполнения комплексных кадастровых работ			Метод определения координат	Формулы, примененные для расчета средней квадратической погрешности определения координат характерных точек (Mt), м, с подставленными в такие формулы значениями и итоговые (вычисленные) значения Mt, м
	Координаты, м		Радиус, м	Координаты, м		Радиус, м		
	X	Y	R	X	Y	R		
1	2	3	4	5	6	7	8	9
н2023О	-	-	-	219272.33	3510513.56	-	Геодезический метод	$Mt = \sqrt{(m_0^2 + m_1^2)}$
н2024О	-	-	-	219276.06	3510518.31	-	Геодезический метод	$Mt = \sqrt{(m_0^2 + m_1^2)}$
н2025О	-	-	-	219273.63	3510520.34	-	Геодезический метод	$Mt = \sqrt{(m_0^2 + m_1^2)}$
н2026О	-	-	-	219269.80	3510515.51	-	Геодезический метод	$Mt = \sqrt{(m_0^2 + m_1^2)}$
н2027О	-	-	-	219272.01	3510513.82	-	Геодезический метод	$Mt = \sqrt{(m_0^2 + m_1^2)}$
н2023О	-	-	-	219272.33	3510513.56	-	Геодезический метод	$Mt = \sqrt{(m_0^2 + m_1^2)}$

2. Сведения о характеристиках объекта недвижимости с кадастровым номером : 72:25:0106018:1774 :

№ п/п	Наименование характеристики	Значение характеристики
1	2	3
1.	Вид объекта недвижимости	здание
2.	Ранее присвоенный государственный учетный номер (инвентарный) здания, сооружения, объекта незавершенного строительства	-
3.	Кадастровый номер земельного участка (земельных участков), в границах которого (которых) расположены здание, сооружение, объект незавершенного строительства	72:25:0106018:430
4.	Уникальный учетный номер кадастрового квартала, в границах которого расположены здание, сооружение, объект незавершенного строительства	72:25:0106018
5.	Адрес здания, сооружения, объекта незавершенного строительства	-
5.1.	Сведения о местоположении здания, сооружения, объекта незавершенного строительства (при отсутствии адреса) в структурированном в соответствии с федеральной информационной адресной системой виде	Российская Федерация, Тюменская область, город Ишим, гск гк Западный-3, пом 94
5.2.	Дополнительные сведения о местоположении	-
6.	Иные сведения	-

3. Пояснения к сведениям об объекте недвижимости с кадастровым номером 72:25:0106018:1774 :

1.	-

Описание местоположения зданий, сооружений, объектов незавершенного строительства на земельном участке

1. Сведения о характерных точках контура объекта недвижимости с кадастровым номером : 72:25:0106018:1779 :

Система координат МСК-72, зона 3 **Зона № 3**

Обозначение характерных точек контура	Содержатся в Едином государственном реестре недвижимости			Определены в ходе выполнения комплексных кадастровых работ			Метод определения координат	Формулы, примененные для расчета средней квадратической погрешности определения координат характерных точек (Mt), м, с подставленными в такие формулы значениями и итоговые (вычисленные) значения Mt, м
	Координаты, м		Радиус, м	Координаты, м		Радиус, м		
	X	Y	R	X	Y	R		
1	2	3	4	5	6	7	8	9
н2028О	-	-	-	219378.46	3510481.85	-	Метод спутниковых геодезических измерений (определений)	$Mt = \sqrt{(m_0^2 + m_1^2)}$
н2029О	-	-	-	219412.96	3510519.49	-	Метод спутниковых геодезических измерений (определений)	$Mt = \sqrt{(m_0^2 + m_1^2)}$
н2030О	-	-	-	219401.47	3510530.19	-	Метод спутниковых геодезических измерений (определений)	$Mt = \sqrt{(m_0^2 + m_1^2)}$
н2031О	-	-	-	219366.83	3510492.33	-	Метод спутниковых геодезических измерений (определений)	$Mt = \sqrt{(m_0^2 + m_1^2)}$
н2028О	-	-	-	219378.46	3510481.85	-	Метод спутниковых геодезических измерений (определений)	$Mt = \sqrt{(m_0^2 + m_1^2)}$

2. Сведения о характеристиках объекта недвижимости с кадастровым номером : 72:25:0106018:1779 :

№ п/п	Наименование характеристики	Значение характеристики
1	2	3
1.	Вид объекта недвижимости	здание
2.	Ранее присвоенный государственный учетный номер (инвентарный) здания, сооружения, объекта незавершенного строительства	-
3.	Кадастровый номер земельного участка (земельных участков), в границах которого (которых) расположены здание, сооружение, объект незавершенного строительства	72:25:0106018:293
4.	Уникальный учетный номер кадастрового квартала, в границах которого расположены здание, сооружение, объект незавершенного строительства	72:25:0106018
5.	Адрес здания, сооружения, объекта незавершенного строительства	-

2. Сведения о характеристиках объекта недвижимости с кадастровым номером : 72:25:0106018:1779 :

№ п/п	Наименование характеристики	Значение характеристики
1	2	3
5.1.	Сведения о местоположении здания, сооружения, объекта незавершенного строительства (при отсутствии адреса) в структурированном в соответствии с федеральной информационной адресной системой виде	Российская Федерация, Тюменская область, город Ишим, улица Цветочная, дом 7б
5.2.	Дополнительные сведения о местоположении	-
6.	Иные сведения	-

3. Пояснения к сведениям об объекте недвижимости с кадастровым номером 72:25:0106018:1779 :

1.	-

Описание местоположения зданий, сооружений, объектов незавершенного строительства на земельном участке

1. Сведения о характерных точках контура объекта недвижимости с кадастровым номером : 72:25:0106018:1824 :

Система координат МСК-72, зона 3 **Зона № 3**

Обозначение характерных точек контура	Содержатся в Едином государственном реестре недвижимости			Определены в ходе выполнения комплексных кадастровых работ			Метод определения координат	Формулы, примененные для расчета средней квадратической погрешности определения координат характерных точек (Mt), м, с подставленными в такие формулы значениями и итоговые (вычисленные) значения Mt, м
	Координаты, м		Радиус, м	Координаты, м		Радиус, м		
	X	Y	R	X	Y	R		
1	2	3	4	5	6	7	8	9
н2032О	-	-	-	218537.24	3510180.30	-	Метод спутниковых геодезических измерений (определений)	$Mt = \sqrt{(m_0^2 + m_1^2)}$
н2033О	-	-	-	218548.58	3510190.12	-	Метод спутниковых геодезических измерений (определений)	$Mt = \sqrt{(m_0^2 + m_1^2)}$
н2034О	-	-	-	218528.80	3510213.04	-	Метод спутниковых геодезических измерений (определений)	$Mt = \sqrt{(m_0^2 + m_1^2)}$
н2035О	-	-	-	218517.20	3510203.04	-	Метод спутниковых геодезических измерений (определений)	$Mt = \sqrt{(m_0^2 + m_1^2)}$
н2032О	-	-	-	218537.24	3510180.30	-	Метод спутниковых геодезических измерений (определений)	$Mt = \sqrt{(m_0^2 + m_1^2)}$

2. Сведения о характеристиках объекта недвижимости с кадастровым номером : 72:25:0106018:1824 :

№ п/п	Наименование характеристики	Значение характеристики
1	2	3
1.	Вид объекта недвижимости	здание
2.	Ранее присвоенный государственный учетный номер (инвентарный) здания, сооружения, объекта незавершенного строительства	-
3.	Кадастровый номер земельного участка (земельных участков), в границах которого (которых) расположены здание, сооружение, объект незавершенного строительства	72:25:0106018:2330
4.	Уникальный учетный номер кадастрового квартала, в границах которого расположены здание, сооружение, объект незавершенного строительства	72:25:0106018
5.	Адрес здания, сооружения, объекта незавершенного строительства	-

2. Сведения о характеристиках объекта недвижимости с кадастровым номером : 72:25:0106018:1824 :

№ п/п	Наименование характеристики	Значение характеристики
1	2	3
5.1.	Сведения о местоположении здания, сооружения, объекта незавершенного строительства (при отсутствии адреса) в структурированном в соответствии с федеральной информационной адресной системой виде	Российская Федерация, Тюменская область, город Ишим, улица Казанская, дом 54а, строение 2
5.2.	Дополнительные сведения о местоположении	-
6.	Иные сведения	-

3. Пояснения к сведениям об объекте недвижимости с кадастровым номером 72:25:0106018:1824 :

1.	-

Описание местоположения зданий, сооружений, объектов незавершенного строительства на земельном участке

1. Сведения о характерных точках контура объекта недвижимости с кадастровым номером : 72:25:0106018:1830 :

Система координат МСК-72, зона 3 **Зона № 3**

Обозначение характерных точек контура	Содержатся в Едином государственном реестре недвижимости			Определены в ходе выполнения комплексных кадастровых работ			Метод определения координат	Формулы, примененные для расчета средней квадратической погрешности определения координат характерных точек (Mt), м, с подставленными в такие формулы значениями и итоговые (вычисленные) значения Mt, м
	Координаты, м		Радиус, м	Координаты, м		Радиус, м		
	X	Y	R	X	Y	R		
1	2	3	4	5	6	7	8	9
н2036О	-	-	-	218554.90	3510160.28	-	Метод спутниковых геодезических измерений (определений)	$Mt = \sqrt{(m_0^2 + m_1^2)}$
н2037О	-	-	-	218577.40	3510179.91	-	Метод спутниковых геодезических измерений (определений)	$Mt = \sqrt{(m_0^2 + m_1^2)}$
н2038О	-	-	-	218567.86	3510190.84	-	Метод спутниковых геодезических измерений (определений)	$Mt = \sqrt{(m_0^2 + m_1^2)}$
н2039О	-	-	-	218545.05	3510171.70	-	Метод спутниковых геодезических измерений (определений)	$Mt = \sqrt{(m_0^2 + m_1^2)}$
н2036О	-	-	-	218554.90	3510160.28	-	Метод спутниковых геодезических измерений (определений)	$Mt = \sqrt{(m_0^2 + m_1^2)}$

2. Сведения о характеристиках объекта недвижимости с кадастровым номером : 72:25:0106018:1830 :

№ п/п	Наименование характеристики	Значение характеристики
1	2	3
1.	Вид объекта недвижимости	здание
2.	Ранее присвоенный государственный учетный номер (инвентарный) здания, сооружения, объекта незавершенного строительства	-
3.	Кадастровый номер земельного участка (земельных участков), в границах которого (которых) расположены здание, сооружение, объект незавершенного строительства	72:25:0106018:490
4.	Уникальный учетный номер кадастрового квартала, в границах которого расположены здание, сооружение, объект незавершенного строительства	72:25:0106018
5.	Адрес здания, сооружения, объекта незавершенного строительства	-

2. Сведения о характеристиках объекта недвижимости с кадастровым номером : 72:25:0106018:1830 :

№ п/п	Наименование характеристики	Значение характеристики
1	2	3
5.1.	Сведения о местоположении здания, сооружения, объекта незавершенного строительства (при отсутствии адреса) в структурированном в соответствии с федеральной информационной адресной системой виде	Российская Федерация, Тюменская область, город Ишим, улица Казанская, дом 54, строение 6
5.2.	Дополнительные сведения о местоположении	-
6.	Иные сведения	-

3. Пояснения к сведениям об объекте недвижимости с кадастровым номером 72:25:0106018:1830 :

1.	-

Описание местоположения зданий, сооружений, объектов незавершенного строительства на земельном участке

1. Сведения о характерных точках контура объекта недвижимости с кадастровым номером : 72:25:0106018:1833 :

Система координат МСК-72, зона 3 **Зона № 3**

Обозначение характерных точек контура	Содержатся в Едином государственном реестре недвижимости			Определены в ходе выполнения комплексных кадастровых работ			Метод определения координат	Формулы, примененные для расчета средней квадратической погрешности определения координат характерных точек (Mt), м, с подставленными в такие формулы значениями и итоговые (вычисленные) значения Mt, м
	Координаты, м		Радиус, м	Координаты, м		Радиус, м		
	X	Y	R	X	Y	R		
1	2	3	4	5	6	7	8	9
н2040О	-	-	-	218585.89	3510124.87	-	Метод спутниковых геодезических измерений (определений)	$Mt = \sqrt{(m_0^2 + m_1^2)}$
н2041О	-	-	-	218609.17	3510144.09	-	Метод спутниковых геодезических измерений (определений)	$Mt = \sqrt{(m_0^2 + m_1^2)}$
н2042О	-	-	-	218599.14	3510155.39	-	Метод спутниковых геодезических измерений (определений)	$Mt = \sqrt{(m_0^2 + m_1^2)}$
н2043О	-	-	-	218575.85	3510136.07	-	Метод спутниковых геодезических измерений (определений)	$Mt = \sqrt{(m_0^2 + m_1^2)}$
н2040О	-	-	-	218585.89	3510124.87	-	Метод спутниковых геодезических измерений (определений)	$Mt = \sqrt{(m_0^2 + m_1^2)}$

2. Сведения о характеристиках объекта недвижимости с кадастровым номером : 72:25:0106018:1833 :

№ п/п	Наименование характеристики	Значение характеристики
1	2	3
1.	Вид объекта недвижимости	здание
2.	Ранее присвоенный государственный учетный номер (инвентарный) здания, сооружения, объекта незавершенного строительства	-
3.	Кадастровый номер земельного участка (земельных участков), в границах которого (которых) расположены здание, сооружение, объект незавершенного строительства	72:25:0106018:488
4.	Уникальный учетный номер кадастрового квартала, в границах которого расположены здание, сооружение, объект незавершенного строительства	72:25:0106018
5.	Адрес здания, сооружения, объекта незавершенного строительства	-

2. Сведения о характеристиках объекта недвижимости с кадастровым номером : 72:25:0106018:1833 :

№ п/п	Наименование характеристики	Значение характеристики
1	2	3
5.1.	Сведения о местоположении здания, сооружения, объекта незавершенного строительства (при отсутствии адреса) в структурированном в соответствии с федеральной информационной адресной системой виде	Российская Федерация, Тюменская область, город Ишим, улица Казанская, город Ишим, улица Казанская, здание 54и
5.2.	Дополнительные сведения о местоположении	-
6.	Иные сведения	-

3. Пояснения к сведениям об объекте недвижимости с кадастровым номером 72:25:0106018:1833 :

1.	-

Описание местоположения зданий, сооружений, объектов незавершенного строительства на земельном участке

1. Сведения о характерных точках контура объекта недвижимости с кадастровым номером : 72:25:0106018:1834 :

Система координат МСК-72, зона 3 **Зона № 3**

Обозначение характерных точек контура	Содержатся в Едином государственном реестре недвижимости			Определены в ходе выполнения комплексных кадастровых работ			Метод определения координат	Формулы, примененные для расчета средней квадратической погрешности определения координат характерных точек (Mt), м, с подставленными в такие формулы значениями и итоговые (вычисленные) значения Mt, м
	Координаты, м		Радиус, м	Координаты, м		Радиус, м		
	X	Y	R	X	Y	R		
1	2	3	4	5	6	7	8	9
н2044О	-	-	-	218561.27	3510152.98	-	Метод спутниковых геодезических измерений (определений)	$Mt = \sqrt{(m_0^2 + m_1^2)}$
н2045О	-	-	-	218570.73	3510142.08	-	Метод спутниковых геодезических измерений (определений)	$Mt = \sqrt{(m_0^2 + m_1^2)}$
н2046О	-	-	-	218593.50	3510161.67	-	Метод спутниковых геодезических измерений (определений)	$Mt = \sqrt{(m_0^2 + m_1^2)}$
н2047О	-	-	-	218584.04	3510172.67	-	Метод спутниковых геодезических измерений (определений)	$Mt = \sqrt{(m_0^2 + m_1^2)}$
н2044О	-	-	-	218561.27	3510152.98	-	Метод спутниковых геодезических измерений (определений)	$Mt = \sqrt{(m_0^2 + m_1^2)}$

2. Сведения о характеристиках объекта недвижимости с кадастровым номером : 72:25:0106018:1834 :

№ п/п	Наименование характеристики	Значение характеристики
1	2	3
1.	Вид объекта недвижимости	здание
2.	Ранее присвоенный государственный учетный номер (инвентарный) здания, сооружения, объекта незавершенного строительства	-
3.	Кадастровый номер земельного участка (земельных участков), в границах которого (которых) расположены здание, сооружение, объект незавершенного строительства	72:25:0106018:489
4.	Уникальный учетный номер кадастрового квартала, в границах которого расположены здание, сооружение, объект незавершенного строительства	72:25:0106018
5.	Адрес здания, сооружения, объекта незавершенного строительства	-

2. Сведения о характеристиках объекта недвижимости с кадастровым номером : 72:25:0106018:1834 :

№ п/п	Наименование характеристики	Значение характеристики
1	2	3
5.1.	Сведения о местоположении здания, сооружения, объекта незавершенного строительства (при отсутствии адреса) в структурированном в соответствии с федеральной информационной адресной системой виде	Российская Федерация, Тюменская область, город Ишим, улица Казанская, дом 54, строение 5
5.2.	Дополнительные сведения о местоположении	-
6.	Иные сведения	-

3. Пояснения к сведениям об объекте недвижимости с кадастровым номером 72:25:0106018:1834 :

1.	-

Описание местоположения зданий, сооружений, объектов незавершенного строительства на земельном участке

1. Сведения о характерных точках контура объекта недвижимости с кадастровым номером : 72:25:0106018:1856 :

Система координат МСК-72, зона 3 **Зона № 3**

Обозначение характерных точек контура	Содержатся в Едином государственном реестре недвижимости			Определены в ходе выполнения комплексных кадастровых работ			Метод определения координат	Формулы, примененные для расчета средней квадратической погрешности определения координат характерных точек (Mt), м, с подставленными в такие формулы значениями и итоговые (вычисленные) значения Mt, м
	Координаты, м		Радиус, м	Координаты, м		Радиус, м		
	X	Y	R	X	Y	R		
1	2	3	4	5	6	7	8	9
н2048О	-	-	-	219098.87	3510619.50	-	Метод спутниковых геодезических измерений (определений)	$Mt = \sqrt{(m_0^2 + m_1^2)}$
н2049О	-	-	-	219096.47	3510621.68	-	Метод спутниковых геодезических измерений (определений)	$Mt = \sqrt{(m_0^2 + m_1^2)}$
н2050О	-	-	-	219092.09	3510616.71	-	Метод спутниковых геодезических измерений (определений)	$Mt = \sqrt{(m_0^2 + m_1^2)}$
н2051О	-	-	-	219094.35	3510614.57	-	Метод спутниковых геодезических измерений (определений)	$Mt = \sqrt{(m_0^2 + m_1^2)}$
н2048О	-	-	-	219098.87	3510619.50	-	Метод спутниковых геодезических измерений (определений)	$Mt = \sqrt{(m_0^2 + m_1^2)}$

2. Сведения о характеристиках объекта недвижимости с кадастровым номером : 72:25:0106018:1856 :

№ п/п	Наименование характеристики	Значение характеристики
1	2	3
1.	Вид объекта недвижимости	здание
2.	Ранее присвоенный государственный учетный номер (инвентарный) здания, сооружения, объекта незавершенного строительства	-
3.	Кадастровый номер земельного участка (земельных участков), в границах которого (которых) расположены здание, сооружение, объект незавершенного строительства	72:25:0106018:15, 72:25:0106018:16
4.	Уникальный учетный номер кадастрового квартала, в границах которого расположены здание, сооружение, объект незавершенного строительства	72:25:0106018
5.	Адрес здания, сооружения, объекта незавершенного строительства	-

2. Сведения о характеристиках объекта недвижимости с кадастровым номером : 72:25:0106018:1856 :

№ п/п	Наименование характеристики	Значение характеристики
1	2	3
5.1.	Сведения о местоположении здания, сооружения, объекта незавершенного строительства (при отсутствии адреса) в структурированном в соответствии с федеральной информационной адресной системой виде	Российская Федерация, 627750, Тюменская область, город Ишим, улица Казанская, дом 36г
5.2.	Дополнительные сведения о местоположении	-
6.	Иные сведения	-

3. Пояснения к сведениям об объекте недвижимости с кадастровым номером 72:25:0106018:1856 :

1.	-

Описание местоположения зданий, сооружений, объектов незавершенного строительства на земельном участке

1. Сведения о характерных точках контура объекта недвижимости с кадастровым номером : 72:25:0106018:1857 :

Система координат МСК-72, зона 3 **Зона № 3**

Обозначение характерных точек контура	Содержатся в Едином государственном реестре недвижимости			Определены в ходе выполнения комплексных кадастровых работ			Метод определения координат	Формулы, примененные для расчета средней квадратической погрешности определения координат характерных точек (Mt), м, с подставленными в такие формулы значениями и итоговые (вычисленные) значения Mt, м
	Координаты, м		Радиус, м	Координаты, м		Радиус, м		
	X	Y	R	X	Y	R		
1	2	3	4	5	6	7	8	9
н2052О	-	-	-	219101.34	3510617.27	-	Метод спутниковых геодезических измерений (определений)	$Mt = \sqrt{(m_0^2 + m_1^2)}$
н2048О	-	-	-	219098.87	3510619.50	-	Метод спутниковых геодезических измерений (определений)	$Mt = \sqrt{(m_0^2 + m_1^2)}$
н2051О	-	-	-	219094.35	3510614.57	-	Метод спутниковых геодезических измерений (определений)	$Mt = \sqrt{(m_0^2 + m_1^2)}$
н2053О	-	-	-	219096.30	3510612.73	-	Метод спутниковых геодезических измерений (определений)	$Mt = \sqrt{(m_0^2 + m_1^2)}$
н2054О	-	-	-	219096.69	3510612.34	-	Метод спутниковых геодезических измерений (определений)	$Mt = \sqrt{(m_0^2 + m_1^2)}$
н2055О	-	-	-	219096.89	3510612.52	-	Метод спутниковых геодезических измерений (определений)	$Mt = \sqrt{(m_0^2 + m_1^2)}$
н2052О	-	-	-	219101.34	3510617.27	-	Метод спутниковых геодезических измерений (определений)	$Mt = \sqrt{(m_0^2 + m_1^2)}$

2. Сведения о характеристиках объекта недвижимости с кадастровым номером : 72:25:0106018:1857 :

№ п/п	Наименование характеристики	Значение характеристики
1	2	3
1.	Вид объекта недвижимости	здание

2. Сведения о характеристиках объекта недвижимости с кадастровым номером : 72:25:0106018:1857 :

№ п/п	Наименование характеристики	Значение характеристики
1	2	3
2.	Ранее присвоенный государственный учетный номер (инвентарный) здания, сооружения, объекта незавершенного строительства	-
3.	Кадастровый номер земельного участка (земельных участков), в границах которого (которых) расположены здание, сооружение, объект незавершенного строительства	72:25:0106018:15
4.	Уникальный учетный номер кадастрового квартала, в границах которого расположены здание, сооружение, объект незавершенного строительства	72:25:0106018
5.	Адрес здания, сооружения, объекта незавершенного строительства	-
5.1.	Сведения о местоположении здания, сооружения, объекта незавершенного строительства (при отсутствии адреса) в структурированном в соответствии с федеральной информационной адресной системой виде	Российская Федерация, 627750, Тюменская область, город Ишим, улица Казанская, дом 36г
5.2.	Дополнительные сведения о местоположении	-
6.	Иные сведения	-

3. Пояснения к сведениям об объекте недвижимости с кадастровым номером 72:25:0106018:1857 :

1.	-

Описание местоположения зданий, сооружений, объектов незавершенного строительства на земельном участке

1. Сведения о характерных точках контура объекта недвижимости с кадастровым номером : 72:25:0106018:1863 :

Система координат CS 7203 **Зона № 0**

Обозначение характерных точек контура	Содержатся в Едином государственном реестре недвижимости			Определены в ходе выполнения комплексных кадастровых работ			Метод определения координат	Формулы, примененные для расчета средней квадратической погрешности определения координат характерных точек (Mt), м, с подставленными в такие формулы значениями и итоговые (вычисленные) значения Mt, м
	Координаты, м		Радиус, м	Координаты, м		Радиус, м		
	X	Y	R	X	Y	R		
1	2	3	4	5	6	7	8	9
н2056О	-	-	-	218882.06	3510397.47	-	Метод спутниковых геодезических измерений (определений)	$Mt = \sqrt{(m_0^2 + m_1^2)}$
н2057О	-	-	-	218890.30	3510402.40	-	Метод спутниковых геодезических измерений (определений)	$Mt = \sqrt{(m_0^2 + m_1^2)}$
н2058О	-	-	-	218880.71	3510417.86	-	Метод спутниковых геодезических измерений (определений)	$Mt = \sqrt{(m_0^2 + m_1^2)}$
н2059О	-	-	-	218877.43	3510415.95	-	Метод спутниковых геодезических измерений (определений)	$Mt = \sqrt{(m_0^2 + m_1^2)}$
н2060О	-	-	-	218875.98	3510418.30	-	Метод спутниковых геодезических измерений (определений)	$Mt = \sqrt{(m_0^2 + m_1^2)}$
н2061О	-	-	-	218870.89	3510415.38	-	Метод спутниковых геодезических измерений (определений)	$Mt = \sqrt{(m_0^2 + m_1^2)}$
н2056О	-	-	-	218882.06	3510397.47	-	Метод спутниковых геодезических измерений (определений)	$Mt = \sqrt{(m_0^2 + m_1^2)}$

2. Сведения о характеристиках объекта недвижимости с кадастровым номером : 72:25:0106018:1863 :

№ п/п	Наименование характеристики	Значение характеристики
1	2	3
1.	Вид объекта недвижимости	здание

2. Сведения о характеристиках объекта недвижимости с кадастровым номером : 72:25:0106018:1863 :

№ п/п	Наименование характеристики	Значение характеристики
1	2	3
2.	Ранее присвоенный государственный учетный номер (инвентарный) здания, сооружения, объекта незавершенного строительства	-
3.	Кадастровый номер земельного участка (земельных участков), в границах которого (которых) расположены здание, сооружение, объект незавершенного строительства	72:25:0106018:280
4.	Уникальный учетный номер кадастрового квартала, в границах которого расположены здание, сооружение, объект незавершенного строительства	72:25:0106018
5.	Адрес здания, сооружения, объекта незавершенного строительства	-
5.1.	Сведения о местоположении здания, сооружения, объекта незавершенного строительства (при отсутствии адреса) в структурированном в соответствии с федеральной информационной адресной системой виде	Российская Федерация, Тюменская область, город Ишим, улица Казанская, дом 40, строение 1
5.2.	Дополнительные сведения о местоположении	-
6.	Иные сведения	-

3. Пояснения к сведениям об объекте недвижимости с кадастровым номером 72:25:0106018:1863 :

1.	-

Описание местоположения зданий, сооружений, объектов незавершенного строительства на земельном участке

1. Сведения о характерных точках контура объекта недвижимости с кадастровым номером : 72:25:0106018:1864 :

Система координат CS 7203 **Зона № 0**

Обозначение характерных точек контура	Содержатся в Едином государственном реестре недвижимости			Определены в ходе выполнения комплексных кадастровых работ			Метод определения координат	Формулы, примененные для расчета средней квадратической погрешности определения координат характерных точек (Mt), м, с подставленными в такие формулы значениями и итоговые (вычисленные) значения Mt, м
	Координаты, м		Радиус, м	Координаты, м		Радиус, м		
	X	Y	R	X	Y	R		
1	2	3	4	5	6	7	8	9
н2062О	-	-	-	218841.15	3510520.12	-	Метод спутниковых геодезических измерений (определений)	$Mt = \sqrt{(m_0^2 + m_1^2)}$
н2063О	-	-	-	218844.98	3510515.42	-	Метод спутниковых геодезических измерений (определений)	$Mt = \sqrt{(m_0^2 + m_1^2)}$
н2064О	-	-	-	218853.68	3510522.49	-	Метод спутниковых геодезических измерений (определений)	$Mt = \sqrt{(m_0^2 + m_1^2)}$
н2065О	-	-	-	218850.01	3510527.07	-	Метод спутниковых геодезических измерений (определений)	$Mt = \sqrt{(m_0^2 + m_1^2)}$
н2062О	-	-	-	218841.15	3510520.12	-	Метод спутниковых геодезических измерений (определений)	$Mt = \sqrt{(m_0^2 + m_1^2)}$

2. Сведения о характеристиках объекта недвижимости с кадастровым номером : 72:25:0106018:1864 :

№ п/п	Наименование характеристики	Значение характеристики
1	2	3
1.	Вид объекта недвижимости	здание
2.	Ранее присвоенный государственный учетный номер (инвентарный) здания, сооружения, объекта незавершенного строительства	-
3.	Кадастровый номер земельного участка (земельных участков), в границах которого (которых) расположены здание, сооружение, объект незавершенного строительства	72:25:0106018:279
4.	Уникальный учетный номер кадастрового квартала, в границах которого расположены здание, сооружение, объект незавершенного строительства	72:25:0106018
5.	Адрес здания, сооружения, объекта незавершенного строительства	-

2. Сведения о характеристиках объекта недвижимости с кадастровым номером : 72:25:0106018:1864 :

№ п/п	Наименование характеристики	Значение характеристики
1	2	3
5.1.	Сведения о местоположении здания, сооружения, объекта незавершенного строительства (при отсутствии адреса) в структурированном в соответствии с федеральной информационной адресной системой виде	Российская Федерация, Тюменская область, город Ишим, улица Казанская, дом 40, строение 4
5.2.	Дополнительные сведения о местоположении	-
6.	Иные сведения	-

3. Пояснения к сведениям об объекте недвижимости с кадастровым номером 72:25:0106018:1864 :

1.	-

Описание местоположения зданий, сооружений, объектов незавершенного строительства на земельном участке

1. Сведения о характерных точках контура объекта недвижимости с кадастровым номером : 72:25:0106018:1865 :

Система координат CS 7203 **Зона № 0**

Обозначение характерных точек контура	Содержатся в Едином государственном реестре недвижимости			Определены в ходе выполнения комплексных кадастровых работ			Метод определения координат	Формулы, примененные для расчета средней квадратической погрешности определения координат характерных точек (Mt), м, с подставленными в такие формулы значениями и итоговые (вычисленные) значения Mt, м
	Координаты, м		Радиус, м	Координаты, м		Радиус, м		
	X	Y	R	X	Y	R		
1	2	3	4	5	6	7	8	9
н2066О	-	-	-	218885.24	3510382.13	-	Метод спутниковых геодезических измерений (определений)	$Mt = \sqrt{(m_0^2 + m_1^2)}$
н2067О	-	-	-	218881.17	3510386.34	-	Метод спутниковых геодезических измерений (определений)	$Mt = \sqrt{(m_0^2 + m_1^2)}$
н2068О	-	-	-	218867.51	3510373.02	-	Метод спутниковых геодезических измерений (определений)	$Mt = \sqrt{(m_0^2 + m_1^2)}$
н2069О	-	-	-	218866.78	3510373.77	-	Метод спутниковых геодезических измерений (определений)	$Mt = \sqrt{(m_0^2 + m_1^2)}$
н2070О	-	-	-	218853.73	3510361.38	-	Метод спутниковых геодезических измерений (определений)	$Mt = \sqrt{(m_0^2 + m_1^2)}$
н2071О	-	-	-	218858.26	3510356.52	-	Метод спутниковых геодезических измерений (определений)	$Mt = \sqrt{(m_0^2 + m_1^2)}$
н2072О	-	-	-	218871.49	3510369.15	-	Метод спутниковых геодезических измерений (определений)	$Mt = \sqrt{(m_0^2 + m_1^2)}$
н2066О	-	-	-	218885.24	3510382.13	-	Метод спутниковых геодезических измерений (определений)	$Mt = \sqrt{(m_0^2 + m_1^2)}$

2. Сведения о характеристиках объекта недвижимости с кадастровым номером : 72:25:0106018:1865 :

№ п/п	Наименование характеристики	Значение характеристики
1	2	3
1.	Вид объекта недвижимости	здание
2.	Ранее присвоенный государственный учетный номер (инвентарный) здания, сооружения, объекта незавершенного строительства	-
3.	Кадастровый номер земельного участка (земельных участков), в границах которого (которых) расположены здание, сооружение, объект незавершенного строительства	72:25:0106018:1921
4.	Уникальный учетный номер кадастрового квартала, в границах которого расположены здание, сооружение, объект незавершенного строительства	72:25:0106018
5.	Адрес здания, сооружения, объекта незавершенного строительства	-
5.1.	Сведения о местоположении здания, сооружения, объекта незавершенного строительства (при отсутствии адреса) в структурированном в соответствии с федеральной информационной адресной системой виде	Российская Федерация, Тюменская область, город Ишим, улица Казанская, дом 40А, строение 3
5.2.	Дополнительные сведения о местоположении	-
6.	Иные сведения	-

3. Пояснения к сведениям об объекте недвижимости с кадастровым номером 72:25:0106018:1865 :

1.	-

Описание местоположения зданий, сооружений, объектов незавершенного строительства на земельном участке

1. Сведения о характерных точках контура объекта недвижимости с кадастровым номером : 72:25:0106018:1866 :

Система координат МСК-72, зона 3 **Зона № 3**

Обозначение характерных точек контура	Содержатся в Едином государственном реестре недвижимости			Определены в ходе выполнения комплексных кадастровых работ			Метод определения координат	Формулы, примененные для расчета средней квадратической погрешности определения координат характерных точек (Mt), м, с подставленными в такие формулы значениями и итоговые (вычисленные) значения Mt, м
	Координаты, м		Радиус, м	Координаты, м		Радиус, м		
	X	Y	R	X	Y	R		
1	2	3	4	5	6	7	8	9
н2073О	-	-	-	218652.12	3510335.03	-	Метод спутниковых геодезических измерений (определений)	$Mt = \sqrt{(m_0^2 + m_1^2)}$
н2074О	-	-	-	218670.91	3510350.29	-	Метод спутниковых геодезических измерений (определений)	$Mt = \sqrt{(m_0^2 + m_1^2)}$
н2075О	-	-	-	218662.95	3510360.06	-	Метод спутниковых геодезических измерений (определений)	$Mt = \sqrt{(m_0^2 + m_1^2)}$
н2076О	-	-	-	218644.19	3510344.77	-	Метод спутниковых геодезических измерений (определений)	$Mt = \sqrt{(m_0^2 + m_1^2)}$
н2073О	-	-	-	218652.12	3510335.03	-	Метод спутниковых геодезических измерений (определений)	$Mt = \sqrt{(m_0^2 + m_1^2)}$

2. Сведения о характеристиках объекта недвижимости с кадастровым номером : 72:25:0106018:1866 :

№ п/п	Наименование характеристики	Значение характеристики
1	2	3
1.	Вид объекта недвижимости	здание
2.	Ранее присвоенный государственный учетный номер (инвентарный) здания, сооружения, объекта незавершенного строительства	-
3.	Кадастровый номер земельного участка (земельных участков), в границах которого (которых) расположены здание, сооружение, объект незавершенного строительства	72:25:0106018:2077
4.	Уникальный учетный номер кадастрового квартала, в границах которого расположены здание, сооружение, объект незавершенного строительства	72:25:0106018
5.	Адрес здания, сооружения, объекта незавершенного строительства	-

2. Сведения о характеристиках объекта недвижимости с кадастровым номером : 72:25:0106018:1866 :

№ п/п	Наименование характеристики	Значение характеристики
1	2	3
5.1.	Сведения о местоположении здания, сооружения, объекта незавершенного строительства (при отсутствии адреса) в структурированном в соответствии с федеральной информационной адресной системой виде	Российская Федерация, Тюменская область, город Ишим, улица Казанская, дом 44
5.2.	Дополнительные сведения о местоположении	-
6.	Иные сведения	-

3. Пояснения к сведениям об объекте недвижимости с кадастровым номером 72:25:0106018:1866 :

1.	-

Описание местоположения зданий, сооружений, объектов незавершенного строительства на земельном участке

1. Сведения о характерных точках контура объекта недвижимости с кадастровым номером : 72:25:0106018:1871 :

Система координат МСК-72, зона 3 **Зона № 3**

Обозначение характерных точек контура	Содержатся в Едином государственном реестре недвижимости			Определены в ходе выполнения комплексных кадастровых работ			Метод определения координат	Формулы, примененные для расчета средней квадратической погрешности определения координат характерных точек (Mt), м, с подставленными в такие формулы значениями и итоговые (вычисленные) значения Mt, м
	Координаты, м		Радиус, м	Координаты, м		Радиус, м		
	X	Y	R	X	Y	R		
1	2	3	4	5	6	7	8	9
н2077О	-	-	-	218549.54	3510190.53	-	Метод спутниковых геодезических измерений (определений)	$Mt = \sqrt{(m_0^2 + m_1^2)}$
н2078О	-	-	-	218556.90	3510197.22	-	Метод спутниковых геодезических измерений (определений)	$Mt = \sqrt{(m_0^2 + m_1^2)}$
н2079О	-	-	-	218536.68	3510220.26	-	Метод спутниковых геодезических измерений (определений)	$Mt = \sqrt{(m_0^2 + m_1^2)}$
н2080О	-	-	-	218529.31	3510213.91	-	Метод спутниковых геодезических измерений (определений)	$Mt = \sqrt{(m_0^2 + m_1^2)}$
н2077О	-	-	-	218549.54	3510190.53	-	Метод спутниковых геодезических измерений (определений)	$Mt = \sqrt{(m_0^2 + m_1^2)}$

2. Сведения о характеристиках объекта недвижимости с кадастровым номером : 72:25:0106018:1871 :

№ п/п	Наименование характеристики	Значение характеристики
1	2	3
1.	Вид объекта недвижимости	здание
2.	Ранее присвоенный государственный учетный номер (инвентарный) здания, сооружения, объекта незавершенного строительства	-
3.	Кадастровый номер земельного участка (земельных участков), в границах которого (которых) расположены здание, сооружение, объект незавершенного строительства	72:25:0106018:2330, 72:25:0106018:2331
4.	Уникальный учетный номер кадастрового квартала, в границах которого расположены здание, сооружение, объект незавершенного строительства	72:25:0106018
5.	Адрес здания, сооружения, объекта незавершенного строительства	-

2. Сведения о характеристиках объекта недвижимости с кадастровым номером : 72:25:0106018:1871 :

№ п/п	Наименование характеристики	Значение характеристики
1	2	3
5.1.	Сведения о местоположении здания, сооружения, объекта незавершенного строительства (при отсутствии адреса) в структурированном в соответствии с федеральной информационной адресной системой виде	Российская Федерация, Тюменская область, город Ишим, улица Казанская, дом 54а, строение 1
5.2.	Дополнительные сведения о местоположении	-
6.	Иные сведения	-

3. Пояснения к сведениям об объекте недвижимости с кадастровым номером 72:25:0106018:1871 :

1.	-

Описание местоположения зданий, сооружений, объектов незавершенного строительства на земельном участке

1. Сведения о характерных точках контура объекта недвижимости с кадастровым номером : 72:25:0106018:1872 :

Система координат МСК-72, зона 3 **Зона № 3**

Обозначение характерных точек контура	Содержатся в Едином государственном реестре недвижимости			Определены в ходе выполнения комплексных кадастровых работ			Метод определения координат	Формулы, примененные для расчета средней квадратической погрешности определения координат характерных точек (Mt), м, с подставленными в такие формулы значениями и итоговые (вычисленные) значения Mt, м
	Координаты, м		Радиус, м	Координаты, м		Радиус, м		
	X	Y	R	X	Y	R		
1	2	3	4	5	6	7	8	9
н2081О	-	-	-	218493.03	3510202.57	-	Метод спутниковых геодезических измерений (определений)	$Mt = \sqrt{(m_0^2 + m_1^2)}$
н2082О	-	-	-	218488.79	3510198.83	-	Метод спутниковых геодезических измерений (определений)	$Mt = \sqrt{(m_0^2 + m_1^2)}$
н2083О	-	-	-	218491.74	3510195.45	-	Метод спутниковых геодезических измерений (определений)	$Mt = \sqrt{(m_0^2 + m_1^2)}$
н2084О	-	-	-	218496.00	3510199.20	-	Метод спутниковых геодезических измерений (определений)	$Mt = \sqrt{(m_0^2 + m_1^2)}$
н2081О	-	-	-	218493.03	3510202.57	-	Метод спутниковых геодезических измерений (определений)	$Mt = \sqrt{(m_0^2 + m_1^2)}$

2. Сведения о характеристиках объекта недвижимости с кадастровым номером : 72:25:0106018:1872 :

№ п/п	Наименование характеристики	Значение характеристики
1	2	3
1.	Вид объекта недвижимости	здание
2.	Ранее присвоенный государственный учетный номер (инвентарный) здания, сооружения, объекта незавершенного строительства	-
3.	Кадастровый номер земельного участка (земельных участков), в границах которого (которых) расположены здание, сооружение, объект незавершенного строительства	72:25:0106018:2330
4.	Уникальный учетный номер кадастрового квартала, в границах которого расположены здание, сооружение, объект незавершенного строительства	72:25:0106018
5.	Адрес здания, сооружения, объекта незавершенного строительства	-

2. Сведения о характеристиках объекта недвижимости с кадастровым номером : 72:25:0106018:1872 :

№ п/п	Наименование характеристики	Значение характеристики
1	2	3
5.1.	Сведения о местоположении здания, сооружения, объекта незавершенного строительства (при отсутствии адреса) в структурированном в соответствии с федеральной информационной адресной системой виде	Российская Федерация, Тюменская область, город Ишим, улица Казанская, дом 54а, строение 3
5.2.	Дополнительные сведения о местоположении	-
6.	Иные сведения	-

3. Пояснения к сведениям об объекте недвижимости с кадастровым номером 72:25:0106018:1872 :

1.	-

Описание местоположения зданий, сооружений, объектов незавершенного строительства на земельном участке

1. Сведения о характерных точках контура объекта недвижимости с кадастровым номером : 72:25:0106018:1873 :

Система координат МСК-72, зона 3 **Зона № 3**

Обозначение характерных точек контура	Содержатся в Едином государственном реестре недвижимости			Определены в ходе выполнения комплексных кадастровых работ			Метод определения координат	Формулы, примененные для расчета средней квадратической погрешности определения координат характерных точек (Mt), м, с подставленными в такие формулы значениями и итоговые (вычисленные) значения Mt, м
	Координаты, м		Радиус, м	Координаты, м		Радиус, м		
	X	Y	R	X	Y	R		
1	2	3	4	5	6	7	8	9
н2085О	-	-	-	218931.56	3509840.69	-	Метод спутниковых геодезических измерений (определений)	$Mt = \sqrt{(m_0^2 + m_1^2)}$
н2086О	-	-	-	218933.21	3509843.46	-	Метод спутниковых геодезических измерений (определений)	$Mt = \sqrt{(m_0^2 + m_1^2)}$
н2087О	-	-	-	218926.30	3509847.52	-	Метод спутниковых геодезических измерений (определений)	$Mt = \sqrt{(m_0^2 + m_1^2)}$
н2088О	-	-	-	218924.65	3509844.74	-	Метод спутниковых геодезических измерений (определений)	$Mt = \sqrt{(m_0^2 + m_1^2)}$
н2085О	-	-	-	218931.56	3509840.69	-	Метод спутниковых геодезических измерений (определений)	$Mt = \sqrt{(m_0^2 + m_1^2)}$

2. Сведения о характеристиках объекта недвижимости с кадастровым номером : 72:25:0106018:1873 :

№ п/п	Наименование характеристики	Значение характеристики
1	2	3
1.	Вид объекта недвижимости	здание
2.	Ранее присвоенный государственный учетный номер (инвентарный) здания, сооружения, объекта незавершенного строительства	-
3.	Кадастровый номер земельного участка (земельных участков), в границах которого (которых) расположены здание, сооружение, объект незавершенного строительства	72:25:0106018:522
4.	Уникальный учетный номер кадастрового квартала, в границах которого расположены здание, сооружение, объект незавершенного строительства	72:25:0106018
5.	Адрес здания, сооружения, объекта незавершенного строительства	-

2. Сведения о характеристиках объекта недвижимости с кадастровым номером : 72:25:0106018:1873 :

№ п/п	Наименование характеристики	Значение характеристики
1	2	3
5.1.	Сведения о местоположении здания, сооружения, объекта незавершенного строительства (при отсутствии адреса) в структурированном в соответствии с федеральной информационной адресной системой виде	Российская Федерация, Тюменская область, город Ишим, улица Сурикова, дом 4, строение 2
5.2.	Дополнительные сведения о местоположении	-
6.	Иные сведения	-

3. Пояснения к сведениям об объекте недвижимости с кадастровым номером 72:25:0106018:1873 :

1.	-

Описание местоположения зданий, сооружений, объектов незавершенного строительства на земельном участке

1. Сведения о характерных точках контура объекта недвижимости с кадастровым номером : 72:25:0106018:1874 :

Система координат МСК-72, зона 3 **Зона № 3**

Обозначение характерных точек контура	Содержатся в Едином государственном реестре недвижимости			Определены в ходе выполнения комплексных кадастровых работ			Метод определения координат	Формулы, примененные для расчета средней квадратической погрешности определения координат характерных точек (Mt), м, с подставленными в такие формулы значениями и итоговые (вычисленные) значения Mt, м
	Координаты, м		Радиус, м	Координаты, м		Радиус, м		
	X	Y	R	X	Y	R		
1	2	3	4	5	6	7	8	9
н2089О	-	-	-	218939.61	3509835.42	-	Метод спутниковых геодезических измерений (определений)	$Mt = \sqrt{(m_0^2 + m_1^2)}$
н2090О	-	-	-	218941.25	3509838.08	-	Метод спутниковых геодезических измерений (определений)	$Mt = \sqrt{(m_0^2 + m_1^2)}$
н2091О	-	-	-	218936.22	3509841.24	-	Метод спутниковых геодезических измерений (определений)	$Mt = \sqrt{(m_0^2 + m_1^2)}$
н2092О	-	-	-	218934.52	3509838.55	-	Метод спутниковых геодезических измерений (определений)	$Mt = \sqrt{(m_0^2 + m_1^2)}$
н2089О	-	-	-	218939.61	3509835.42	-	Метод спутниковых геодезических измерений (определений)	$Mt = \sqrt{(m_0^2 + m_1^2)}$

2. Сведения о характеристиках объекта недвижимости с кадастровым номером : 72:25:0106018:1874 :

№ п/п	Наименование характеристики	Значение характеристики
1	2	3
1.	Вид объекта недвижимости	здание
2.	Ранее присвоенный государственный учетный номер (инвентарный) здания, сооружения, объекта незавершенного строительства	-
3.	Кадастровый номер земельного участка (земельных участков), в границах которого (которых) расположены здание, сооружение, объект незавершенного строительства	72:25:0106018:522
4.	Уникальный учетный номер кадастрового квартала, в границах которого расположены здание, сооружение, объект незавершенного строительства	72:25:0106018
5.	Адрес здания, сооружения, объекта незавершенного строительства	-

2. Сведения о характеристиках объекта недвижимости с кадастровым номером : 72:25:0106018:1874 :

№ п/п	Наименование характеристики	Значение характеристики
1	2	3
5.1.	Сведения о местоположении здания, сооружения, объекта незавершенного строительства (при отсутствии адреса) в структурированном в соответствии с федеральной информационной адресной системой виде	Российская Федерация, Тюменская область, город Ишим, улица Сурикова, дом 4, строение 4
5.2.	Дополнительные сведения о местоположении	-
6.	Иные сведения	-

3. Пояснения к сведениям об объекте недвижимости с кадастровым номером 72:25:0106018:1874 :

1.	-

Описание местоположения зданий, сооружений, объектов незавершенного строительства на земельном участке

1. Сведения о характерных точках контура объекта недвижимости с кадастровым номером : 72:25:0106018:1875 :

Система координат МСК-72, зона 3 **Зона № 3**

Обозначение характерных точек контура	Содержатся в Едином государственном реестре недвижимости			Определены в ходе выполнения комплексных кадастровых работ			Метод определения координат	Формулы, примененные для расчета средней квадратической погрешности определения координат характерных точек (Mt), м, с подставленными в такие формулы значениями и итоговые (вычисленные) значения Mt, м
	Координаты, м		Радиус, м	Координаты, м		Радиус, м		
	X	Y	R	X	Y	R		
1	2	3	4	5	6	7	8	9
н2093О	-	-	-	219396.79	3510566.87	-	Метод спутниковых геодезических измерений (определений)	$Mt = \sqrt{(m_0^2 + m_1^2)}$
н2094О	-	-	-	219393.51	3510569.64	-	Метод спутниковых геодезических измерений (определений)	$Mt = \sqrt{(m_0^2 + m_1^2)}$
н2095О	-	-	-	219389.63	3510564.35	-	Метод спутниковых геодезических измерений (определений)	$Mt = \sqrt{(m_0^2 + m_1^2)}$
н2096О	-	-	-	219392.67	3510561.77	-	Метод спутниковых геодезических измерений (определений)	$Mt = \sqrt{(m_0^2 + m_1^2)}$
н2093О	-	-	-	219396.79	3510566.87	-	Метод спутниковых геодезических измерений (определений)	$Mt = \sqrt{(m_0^2 + m_1^2)}$

2. Сведения о характеристиках объекта недвижимости с кадастровым номером : 72:25:0106018:1875 :

№ п/п	Наименование характеристики	Значение характеристики
1	2	3
1.	Вид объекта недвижимости	здание
2.	Ранее присвоенный государственный учетный номер (инвентарный) здания, сооружения, объекта незавершенного строительства	-
3.	Кадастровый номер земельного участка (земельных участков), в границах которого (которых) расположены здание, сооружение, объект незавершенного строительства	72:25:0106018:539
4.	Уникальный учетный номер кадастрового квартала, в границах которого расположены здание, сооружение, объект незавершенного строительства	72:25:0106018
5.	Адрес здания, сооружения, объекта незавершенного строительства	-

2. Сведения о характеристиках объекта недвижимости с кадастровым номером : 72:25:0106018:1875 :

№ п/п	Наименование характеристики	Значение характеристики
1	2	3
5.1.	Сведения о местоположении здания, сооружения, объекта незавершенного строительства (при отсутствии адреса) в структурированном в соответствии с федеральной информационной адресной системой виде	Российская Федерация, Тюменская область, город Ишим, ГСК "Западный-1", 70
5.2.	Дополнительные сведения о местоположении	-
6.	Иные сведения	-

3. Пояснения к сведениям об объекте недвижимости с кадастровым номером 72:25:0106018:1875 :

1.	-

Описание местоположения зданий, сооружений, объектов незавершенного строительства на земельном участке

1. Сведения о характерных точках контура объекта недвижимости с кадастровым номером : 72:25:0106018:1876 :

Система координат МСК-72, зона 3 **Зона № 3**

Обозначение характерных точек контура	Содержатся в Едином государственном реестре недвижимости			Определены в ходе выполнения комплексных кадастровых работ			Метод определения координат	Формулы, примененные для расчета средней квадратической погрешности определения координат характерных точек (Mt), м, с подставленными в такие формулы значениями и итоговые (вычисленные) значения Mt, м
	Координаты, м		Радиус, м	Координаты, м		Радиус, м		
	X	Y	R	X	Y	R		
1	2	3	4	5	6	7	8	9
н2097О	-	-	-	219306.88	3510643.93	-	Метод спутниковых геодезических измерений (определений)	$Mt = \sqrt{(m_0^2 + m_1^2)}$
н2098О	-	-	-	219311.22	3510648.89	-	Метод спутниковых геодезических измерений (определений)	$Mt = \sqrt{(m_0^2 + m_1^2)}$
н2099О	-	-	-	219308.60	3510651.16	-	Метод спутниковых геодезических измерений (определений)	$Mt = \sqrt{(m_0^2 + m_1^2)}$
н2100О	-	-	-	219304.31	3510646.14	-	Метод спутниковых геодезических измерений (определений)	$Mt = \sqrt{(m_0^2 + m_1^2)}$
н2097О	-	-	-	219306.88	3510643.93	-	Метод спутниковых геодезических измерений (определений)	$Mt = \sqrt{(m_0^2 + m_1^2)}$

2. Сведения о характеристиках объекта недвижимости с кадастровым номером : 72:25:0106018:1876 :

№ п/п	Наименование характеристики	Значение характеристики
1	2	3
1.	Вид объекта недвижимости	здание
2.	Ранее присвоенный государственный учетный номер (инвентарный) здания, сооружения, объекта незавершенного строительства	-
3.	Кадастровый номер земельного участка (земельных участков), в границах которого (которых) расположены здание, сооружение, объект незавершенного строительства	-
4.	Уникальный учетный номер кадастрового квартала, в границах которого расположены здание, сооружение, объект незавершенного строительства	72:25:0106018
5.	Адрес здания, сооружения, объекта незавершенного строительства	-

2. Сведения о характеристиках объекта недвижимости с кадастровым номером : 72:25:0106018:1876 :

№ п/п	Наименование характеристики	Значение характеристики
1	2	3
5.1.	Сведения о местоположении здания, сооружения, объекта незавершенного строительства (при отсутствии адреса) в структурированном в соответствии с федеральной информационной адресной системой виде	Российская Федерация, Тюменская область, город Ишим, ГСК "Западный-1", д. 33
5.2.	Дополнительные сведения о местоположении	-
6.	Иные сведения	-

3. Пояснения к сведениям об объекте недвижимости с кадастровым номером 72:25:0106018:1876 :

1.	-

Описание местоположения зданий, сооружений, объектов незавершенного строительства на земельном участке

1. Сведения о характерных точках контура объекта недвижимости с кадастровым номером : 72:25:0106018:1877 :

Система координат МСК-72, зона 3 **Зона № 3**

Обозначение характерных точек контура	Содержатся в Едином государственном реестре недвижимости			Определены в ходе выполнения комплексных кадастровых работ			Метод определения координат	Формулы, примененные для расчета средней квадратической погрешности определения координат характерных точек (Mt), м, с подставленными в такие формулы значениями и итоговые (вычисленные) значения Mt, м
	Координаты, м		Радиус, м	Координаты, м		Радиус, м		
	X	Y	R	X	Y	R		
1	2	3	4	5	6	7	8	9
н2101О	-	-	-	219553.12	3510423.49	-	Метод спутниковых геодезических измерений (определений)	$Mt = \sqrt{(m_0^2 + m_1^2)}$
н2102О	-	-	-	219557.06	3510427.74	-	Метод спутниковых геодезических измерений (определений)	$Mt = \sqrt{(m_0^2 + m_1^2)}$
н2103О	-	-	-	219549.09	3510435.28	-	Метод спутниковых геодезических измерений (определений)	$Mt = \sqrt{(m_0^2 + m_1^2)}$
н2104О	-	-	-	219544.94	3510431.01	-	Метод спутниковых геодезических измерений (определений)	$Mt = \sqrt{(m_0^2 + m_1^2)}$
н2101О	-	-	-	219553.12	3510423.49	-	Метод спутниковых геодезических измерений (определений)	$Mt = \sqrt{(m_0^2 + m_1^2)}$

2. Сведения о характеристиках объекта недвижимости с кадастровым номером : 72:25:0106018:1877 :

№ п/п	Наименование характеристики	Значение характеристики
1	2	3
1.	Вид объекта недвижимости	здание
2.	Ранее присвоенный государственный учетный номер (инвентарный) здания, сооружения, объекта незавершенного строительства	-
3.	Кадастровый номер земельного участка (земельных участков), в границах которого (которых) расположены здание, сооружение, объект незавершенного строительства	72:25:0106018:71
4.	Уникальный учетный номер кадастрового квартала, в границах которого расположены здание, сооружение, объект незавершенного строительства	72:25:0106018
5.	Адрес здания, сооружения, объекта незавершенного строительства	-

2. Сведения о характеристиках объекта недвижимости с кадастровым номером : 72:25:0106018:1877 :

№ п/п	Наименование характеристики	Значение характеристики
1	2	3
5.1.	Сведения о местоположении здания, сооружения, объекта незавершенного строительства (при отсутствии адреса) в структурированном в соответствии с федеральной информационной адресной системой виде	Российская Федерация, 627750, Тюменская область, город Ишим, улица 40 лет Победы, дом 19а, корпус 1
5.2.	Дополнительные сведения о местоположении	-
6.	Иные сведения	-

3. Пояснения к сведениям об объекте недвижимости с кадастровым номером 72:25:0106018:1877 :

1.	-

Описание местоположения зданий, сооружений, объектов незавершенного строительства на земельном участке

1. Сведения о характерных точках контура объекта недвижимости с кадастровым номером : 72:25:0106018:1878 :

Система координат МСК-72, зона 3 **Зона № 3**

Обозначение характерных точек контура	Содержатся в Едином государственном реестре недвижимости			Определены в ходе выполнения комплексных кадастровых работ			Метод определения координат	Формулы, примененные для расчета средней квадратической погрешности определения координат характерных точек (Mt), м, с подставленными в такие формулы значениями и итоговые (вычисленные) значения Mt, м
	Координаты, м		Радиус, м	Координаты, м		Радиус, м		
	X	Y	R	X	Y	R		
1	2	3	4	5	6	7	8	9
н2105О	-	-	-	219176.03	3510627.67	-	Метод спутниковых геодезических измерений (определений)	$Mt = \sqrt{(m_0^2 + m_1^2)}$
н2106О	-	-	-	219184.48	3510638.32	-	Метод спутниковых геодезических измерений (определений)	$Mt = \sqrt{(m_0^2 + m_1^2)}$
н2107О	-	-	-	219178.26	3510643.31	-	Метод спутниковых геодезических измерений (определений)	$Mt = \sqrt{(m_0^2 + m_1^2)}$
н2108О	-	-	-	219184.65	3510651.34	-	Метод спутниковых геодезических измерений (определений)	$Mt = \sqrt{(m_0^2 + m_1^2)}$
н2109О	-	-	-	219190.87	3510646.56	-	Метод спутниковых геодезических измерений (определений)	$Mt = \sqrt{(m_0^2 + m_1^2)}$
н2110О	-	-	-	219199.45	3510657.24	-	Метод спутниковых геодезических измерений (определений)	$Mt = \sqrt{(m_0^2 + m_1^2)}$
н2111О	-	-	-	219189.61	3510664.96	-	Метод спутниковых геодезических измерений (определений)	$Mt = \sqrt{(m_0^2 + m_1^2)}$
н2112О	-	-	-	219193.27	3510669.74	-	Метод спутниковых геодезических измерений (определений)	$Mt = \sqrt{(m_0^2 + m_1^2)}$
н2113О	-	-	-	219181.51	3510678.82	-	Метод спутниковых геодезических измерений (определений)	$Mt = \sqrt{(m_0^2 + m_1^2)}$

1. Сведения о характерных точках контура объекта недвижимости с кадастровым номером : 72:25:0106018:1878 :

Система координат МСК-72, зона 3 **Зона № 3**

Обозначение характерных точек контура	Содержатся в Едином государственном реестре недвижимости			Определены в ходе выполнения комплексных кадастровых работ			Метод определения координат	Формулы, примененные для расчета средней квадратической погрешности определения координат характерных точек (Mt), м, с подставленными в такие формулы значениями и итоговые (вычисленные) значения Mt, м
	Координаты, м		Радиус, м	Координаты, м		Радиус, м		
	X	Y	R	X	Y	R		
1	2	3	4	5	6	7	8	9
н2114О	-	-	-	219175.54	3510683.60	-	Метод спутниковых геодезических измерений (определений)	$Mt = \sqrt{(m_0^2 + m_1^2)}$
н2115О	-	-	-	219182.07	3510691.94	-	Метод спутниковых геодезических измерений (определений)	$Mt = \sqrt{(m_0^2 + m_1^2)}$
н2116О	-	-	-	219188.25	3510687.09	-	Метод спутниковых геодезических измерений (определений)	$Mt = \sqrt{(m_0^2 + m_1^2)}$
н2117О	-	-	-	219196.77	3510697.88	-	Метод спутниковых геодезических измерений (определений)	$Mt = \sqrt{(m_0^2 + m_1^2)}$
н2118О	-	-	-	219176.55	3510713.69	-	Метод спутниковых геодезических измерений (определений)	$Mt = \sqrt{(m_0^2 + m_1^2)}$
н2119О	-	-	-	219168.17	3510702.94	-	Метод спутниковых геодезических измерений (определений)	$Mt = \sqrt{(m_0^2 + m_1^2)}$
н2120О	-	-	-	219176.94	3510696.10	-	Метод спутниковых геодезических измерений (определений)	$Mt = \sqrt{(m_0^2 + m_1^2)}$
н2121О	-	-	-	219170.44	3510687.68	-	Метод спутниковых геодезических измерений (определений)	$Mt = \sqrt{(m_0^2 + m_1^2)}$
н2122О	-	-	-	219161.82	3510694.32	-	Метод спутниковых геодезических измерений (определений)	$Mt = \sqrt{(m_0^2 + m_1^2)}$
н2123О	-	-	-	219153.41	3510683.77	-	Метод спутниковых геодезических измерений (определений)	$Mt = \sqrt{(m_0^2 + m_1^2)}$

1. Сведения о характерных точках контура объекта недвижимости с кадастровым номером : 72:25:0106018:1878 :

Система координат МСК-72, зона 3 **Зона № 3**

Обозначение характерных точек контура	Содержатся в Едином государственном реестре недвижимости			Определены в ходе выполнения комплексных кадастровых работ			Метод определения координат	Формулы, примененные для расчета средней квадратической погрешности определения координат характерных точек (Mt), м, с подставленными в такие формулы значениями и итоговые (вычисленные) значения Mt, м
	Координаты, м		Радиус, м	Координаты, м		Радиус, м		
	X	Y	R	X	Y	R		
1	2	3	4	5	6	7	8	9
н2124О	-	-	-	219174.53	3510667.09	-	Метод спутниковых геодезических измерений (определений)	$Mt = \sqrt{(m_0^2 + m_1^2)}$
н2125О	-	-	-	219170.90	3510662.34	-	Метод спутниковых геодезических измерений (определений)	$Mt = \sqrt{(m_0^2 + m_1^2)}$
н2126О	-	-	-	219179.31	3510655.60	-	Метод спутниковых геодезических измерений (определений)	$Mt = \sqrt{(m_0^2 + m_1^2)}$
н2127О	-	-	-	219172.89	3510647.40	-	Метод спутниковых геодезических измерений (определений)	$Mt = \sqrt{(m_0^2 + m_1^2)}$
н2128О	-	-	-	219164.40	3510653.89	-	Метод спутниковых геодезических измерений (определений)	$Mt = \sqrt{(m_0^2 + m_1^2)}$
н2129О	-	-	-	219155.99	3510643.42	-	Метод спутниковых геодезических измерений (определений)	$Mt = \sqrt{(m_0^2 + m_1^2)}$
н2105О	-	-	-	219176.03	3510627.67	-	Метод спутниковых геодезических измерений (определений)	$Mt = \sqrt{(m_0^2 + m_1^2)}$

2. Сведения о характеристиках объекта недвижимости с кадастровым номером : 72:25:0106018:1878 :

№ п/п	Наименование характеристики	Значение характеристики
1	2	3
1.	Вид объекта недвижимости	здание
2.	Ранее присвоенный государственный учетный номер (инвентарный) здания, сооружения, объекта незавершенного строительства	-

2. Сведения о характеристиках объекта недвижимости
с кадастровым номером : 72:25:0106018:1878 :

№ п/п	Наименование характеристики	Значение характеристики
1	2	3
3.	Кадастровый номер земельного участка (земельных участков), в границах которого (которых) расположены здание, сооружение, объект незавершенного строительства	72:25:0106018:67
4.	Уникальный учетный номер кадастрового квартала, в границах которого расположены здание, сооружение, объект незавершенного строительства	72:25:0106018
5.	Адрес здания, сооружения, объекта незавершенного строительства	-
5.1.	Сведения о местоположении здания, сооружения, объекта незавершенного строительства (при отсутствии адреса) в структурированном в соответствии с федеральной информационной адресной системой виде	Российская Федерация, Тюменская область, город Ишим, улица 40 лет Победы, дом 1а
5.2.	Дополнительные сведения о местоположении	-
6.	Иные сведения	-

3. Пояснения к сведениям об объекте недвижимости с кадастровым номером 72:25:0106018:1878 :

1.	-

Описание местоположения зданий, сооружений, объектов незавершенного строительства на земельном участке

1. Сведения о характерных точках контура объекта недвижимости с кадастровым номером : 72:25:0106018:1879 :

Система координат МСК-72, зона 3 **Зона № 3**

Обозначение характерных точек контура	Содержатся в Едином государственном реестре недвижимости			Определены в ходе выполнения комплексных кадастровых работ			Метод определения координат	Формулы, примененные для расчета средней квадратической погрешности определения координат характерных точек (Mt), м, с подставленными в такие формулы значениями и итоговые (вычисленные) значения Mt, м
	Координаты, м		Радиус, м	Координаты, м		Радиус, м		
	X	Y	R	X	Y	R		
1	2	3	4	5	6	7	8	9
н2130О	-	-	-	219226.96	3510671.91	-	Метод спутниковых геодезических измерений (определений)	$Mt = \sqrt{(m_0^2 + m_1^2)}$
н2131О	-	-	-	219215.48	3510681.59	-	Метод спутниковых геодезических измерений (определений)	$Mt = \sqrt{(m_0^2 + m_1^2)}$
н2132О	-	-	-	219212.12	3510677.54	-	Метод спутниковых геодезических измерений (определений)	$Mt = \sqrt{(m_0^2 + m_1^2)}$
н2133О	-	-	-	219223.63	3510667.89	-	Метод спутниковых геодезических измерений (определений)	$Mt = \sqrt{(m_0^2 + m_1^2)}$
н2130О	-	-	-	219226.96	3510671.91	-	Метод спутниковых геодезических измерений (определений)	$Mt = \sqrt{(m_0^2 + m_1^2)}$

2. Сведения о характеристиках объекта недвижимости с кадастровым номером : 72:25:0106018:1879 :

№ п/п	Наименование характеристики	Значение характеристики
1	2	3
1.	Вид объекта недвижимости	здание
2.	Ранее присвоенный государственный учетный номер (инвентарный) здания, сооружения, объекта незавершенного строительства	-
3.	Кадастровый номер земельного участка (земельных участков), в границах которого (которых) расположены здание, сооружение, объект незавершенного строительства	72:25:0106018:67
4.	Уникальный учетный номер кадастрового квартала, в границах которого расположены здание, сооружение, объект незавершенного строительства	72:25:0106018
5.	Адрес здания, сооружения, объекта незавершенного строительства	-

2. Сведения о характеристиках объекта недвижимости с кадастровым номером : 72:25:0106018:1879 :

№ п/п	Наименование характеристики	Значение характеристики
1	2	3
5.1.	Сведения о местоположении здания, сооружения, объекта незавершенного строительства (при отсутствии адреса) в структурированном в соответствии с федеральной информационной адресной системой виде	Российская Федерация, 627750, Тюменская область, город Ишим, улица 40 лет Победы, дом 1а, корпус 1
5.2.	Дополнительные сведения о местоположении	-
6.	Иные сведения	-

3. Пояснения к сведениям об объекте недвижимости с кадастровым номером 72:25:0106018:1879 :

1.	-

Описание местоположения зданий, сооружений, объектов незавершенного строительства на земельном участке

1. Сведения о характерных точках контура объекта недвижимости с кадастровым номером : 72:25:0106018:1914 :

Система координат МСК-72, зона 3 **Зона № 3**

Обозначение характерных точек контура	Содержатся в Едином государственном реестре недвижимости			Определены в ходе выполнения комплексных кадастровых работ			Метод определения координат	Формулы, примененные для расчета средней квадратической погрешности определения координат характерных точек (Mt), м, с подставленными в такие формулы значениями и итоговые (вычисленные) значения Mt, м
	Координаты, м		Радиус, м	Координаты, м		Радиус, м		
	X	Y	R	X	Y	R		
1	2	3	4	5	6	7	8	9
н2134О	-	-	-	219283.93	3510388.34	-	-	-
н2135О	-	-	-	219287.92	3510393.45	-	-	-
н2136О	-	-	-	219285.42	3510395.50	-	-	-
н2137О	-	-	-	219281.40	3510390.32	-	-	-
н2134О	-	-	-	219283.93	3510388.34	-	-	-

2. Сведения о характеристиках объекта недвижимости с кадастровым номером : 72:25:0106018:1914 :

№ п/п	Наименование характеристики	Значение характеристики
1	2	3
1.	Вид объекта недвижимости	здание
2.	Ранее присвоенный государственный учетный номер (инвентарный) здания, сооружения, объекта незавершенного строительства	-
3.	Кадастровый номер земельного участка (земельных участков), в границах которого (которых) расположены здание, сооружение, объект незавершенного строительства	72:25:0106018:533
4.	Уникальный учетный номер кадастрового квартала, в границах которого расположены здание, сооружение, объект незавершенного строительства	72:25:0106018
5.	Адрес здания, сооружения, объекта незавершенного строительства	-
5.1.	Сведения о местоположении здания, сооружения, объекта незавершенного строительства (при отсутствии адреса) в структурированном в соответствии с федеральной информационной адресной системой виде	Российская Федерация, Тюменская область, город Ишим, Г.К. Водник, 2 оч, гараж № 95
5.2.	Дополнительные сведения о местоположении	-
6.	Иные сведения	-

3. Пояснения к сведениям об объекте недвижимости с кадастровым номером 72:25:0106018:1914 :

1.	-

Описание местоположения зданий, сооружений, объектов незавершенного строительства на земельном участке

1. Сведения о характерных точках контура объекта недвижимости с кадастровым номером : 72:25:0106018:1916 :

Система координат МСК-72, зона 3 **Зона № 3**

Обозначение характерных точек контура	Содержатся в Едином государственном реестре недвижимости			Определены в ходе выполнения комплексных кадастровых работ			Метод определения координат	Формулы, примененные для расчета средней квадратической погрешности определения координат характерных точек (Mt), м, с подставленными в такие формулы значениями и итоговые (вычисленные) значения Mt, м
	Координаты, м		Радиус, м	Координаты, м		Радиус, м		
	X	Y	R	X	Y	R		
1	2	3	4	5	6	7	8	9
н2138О	-	-	-	219389.62	3510564.35	-	Метод спутниковых геодезических измерений (определений)	$Mt = \sqrt{(m_0^2 + m_1^2)}$
н2094О	-	-	-	219393.51	3510569.64	-	Метод спутниковых геодезических измерений (определений)	$Mt = \sqrt{(m_0^2 + m_1^2)}$
н2139О	-	-	-	219391.12	3510571.76	-	Метод спутниковых геодезических измерений (определений)	$Mt = \sqrt{(m_0^2 + m_1^2)}$
н2140О	-	-	-	219387.10	3510566.49	-	Метод спутниковых геодезических измерений (определений)	$Mt = \sqrt{(m_0^2 + m_1^2)}$
н2138О	-	-	-	219389.62	3510564.35	-	Метод спутниковых геодезических измерений (определений)	$Mt = \sqrt{(m_0^2 + m_1^2)}$

2. Сведения о характеристиках объекта недвижимости с кадастровым номером : 72:25:0106018:1916 :

№ п/п	Наименование характеристики	Значение характеристики
1	2	3
1.	Вид объекта недвижимости	здание
2.	Ранее присвоенный государственный учетный номер (инвентарный) здания, сооружения, объекта незавершенного строительства	-
3.	Кадастровый номер земельного участка (земельных участков), в границах которого (которых) расположены здание, сооружение, объект незавершенного строительства	72:25:0106018:450, 72:25:0106018:539
4.	Уникальный учетный номер кадастрового квартала, в границах которого расположены здание, сооружение, объект незавершенного строительства	72:25:0106018
5.	Адрес здания, сооружения, объекта незавершенного строительства	-

2. Сведения о характеристиках объекта недвижимости с кадастровым номером : 72:25:0106018:1916 :

№ п/п	Наименование характеристики	Значение характеристики
1	2	3
5.1.	Сведения о местоположении здания, сооружения, объекта незавершенного строительства (при отсутствии адреса) в структурированном в соответствии с федеральной информационной адресной системой виде	Российская Федерация, Тюменская область, город Ишим, Гаражный кооператив "Западный-1", гараж-бокс № 71
5.2.	Дополнительные сведения о местоположении	-
6.	Иные сведения	-

3. Пояснения к сведениям об объекте недвижимости с кадастровым номером 72:25:0106018:1916 :

1.	-

Описание местоположения зданий, сооружений, объектов незавершенного строительства на земельном участке

1. Сведения о характерных точках контура объекта недвижимости с кадастровым номером : 72:25:0106018:1924 :

Система координат МСК-72, зона 3 **Зона № 3**

Обозначение характерных точек контура	Содержатся в Едином государственном реестре недвижимости			Определены в ходе выполнения комплексных кадастровых работ			Метод определения координат	Формулы, примененные для расчета средней квадратической погрешности определения координат характерных точек (Mt), м, с подставленными в такие формулы значениями и итоговые (вычисленные) значения Mt, м
	Координаты, м		Радиус, м	Координаты, м		Радиус, м		
	X	Y	R	X	Y	R		
1	2	3	4	5	6	7	8	9
н2141О	-	-	-	219306.63	3510395.78	-	Метод спутниковых геодезических измерений (определений)	$Mt = \sqrt{(m_0^2 + m_1^2)}$
н2142О	-	-	-	219310.54	3510400.73	-	Метод спутниковых геодезических измерений (определений)	$Mt = \sqrt{(m_0^2 + m_1^2)}$
н2143О	-	-	-	219308.10	3510402.71	-	Метод спутниковых геодезических измерений (определений)	$Mt = \sqrt{(m_0^2 + m_1^2)}$
н2144О	-	-	-	219304.13	3510397.77	-	Метод спутниковых геодезических измерений (определений)	$Mt = \sqrt{(m_0^2 + m_1^2)}$
н2141О	-	-	-	219306.63	3510395.78	-	Метод спутниковых геодезических измерений (определений)	$Mt = \sqrt{(m_0^2 + m_1^2)}$

2. Сведения о характеристиках объекта недвижимости с кадастровым номером : 72:25:0106018:1924 :

№ п/п	Наименование характеристики	Значение характеристики
1	2	3
1.	Вид объекта недвижимости	здание
2.	Ранее присвоенный государственный учетный номер (инвентарный) здания, сооружения, объекта незавершенного строительства	-
3.	Кадастровый номер земельного участка (земельных участков), в границах которого (которых) расположены здание, сооружение, объект незавершенного строительства	72:25:0106018:349, 72:25:0106018:533
4.	Уникальный учетный номер кадастрового квартала, в границах которого расположены здание, сооружение, объект незавершенного строительства	72:25:0106018
5.	Адрес здания, сооружения, объекта незавершенного строительства	-

2. Сведения о характеристиках объекта недвижимости с кадастровым номером : 72:25:0106018:1924 :

№ п/п	Наименование характеристики	Значение характеристики
1	2	3
5.1.	Сведения о местоположении здания, сооружения, объекта незавершенного строительства (при отсутствии адреса) в структурированном в соответствии с федеральной информационной адресной системой виде	Российская Федерация, Тюменская область, город Ишим, гаражный кооператив "Водник", 36
5.2.	Дополнительные сведения о местоположении	-
6.	Иные сведения	-

3. Пояснения к сведениям об объекте недвижимости с кадастровым номером 72:25:0106018:1924 :

1.	-

Описание местоположения зданий, сооружений, объектов незавершенного строительства на земельном участке

1. Сведения о характерных точках контура объекта недвижимости с кадастровым номером : 72:25:0106018:1929 :

Система координат МСК-72, зона 3 **Зона № 3**

Обозначение характерных точек контура	Содержатся в Едином государственном реестре недвижимости			Определены в ходе выполнения комплексных кадастровых работ			Метод определения координат	Формулы, примененные для расчета средней квадратической погрешности определения координат характерных точек (Mt), м, с подставленными в такие формулы значениями и итоговые (вычисленные) значения Mt, м
	Координаты, м		Радиус, м	Координаты, м		Радиус, м		
	X	Y	R	X	Y	R		
1	2	3	4	5	6	7	8	9
н2145О	-	-	-	219324.45	3510522.62	-	Метод спутниковых геодезических измерений (определений)	$Mt = \sqrt{(m_0^2 + m_1^2)}$
н2146О	-	-	-	219326.40	3510524.92	-	Метод спутниковых геодезических измерений (определений)	$Mt = \sqrt{(m_0^2 + m_1^2)}$
н2147О	-	-	-	219321.38	3510529.34	-	Метод спутниковых геодезических измерений (определений)	$Mt = \sqrt{(m_0^2 + m_1^2)}$
н2148О	-	-	-	219319.43	3510527.06	-	Метод спутниковых геодезических измерений (определений)	$Mt = \sqrt{(m_0^2 + m_1^2)}$
н2145О	-	-	-	219324.45	3510522.62	-	Метод спутниковых геодезических измерений (определений)	$Mt = \sqrt{(m_0^2 + m_1^2)}$

2. Сведения о характеристиках объекта недвижимости с кадастровым номером : 72:25:0106018:1929 :

№ п/п	Наименование характеристики	Значение характеристики
1	2	3
1.	Вид объекта недвижимости	здание
2.	Ранее присвоенный государственный учетный номер (инвентарный) здания, сооружения, объекта незавершенного строительства	-
3.	Кадастровый номер земельного участка (земельных участков), в границах которого (которых) расположены здание, сооружение, объект незавершенного строительства	72:25:0106018:394, 72:25:0106018:2469
4.	Уникальный учетный номер кадастрового квартала, в границах которого расположены здание, сооружение, объект незавершенного строительства	72:25:0106018
5.	Адрес здания, сооружения, объекта незавершенного строительства	-

2. Сведения о характеристиках объекта недвижимости с кадастровым номером : 72:25:0106018:1929 :

№ п/п	Наименование характеристики	Значение характеристики
1	2	3
5.1.	Сведения о местоположении здания, сооружения, объекта незавершенного строительства (при отсутствии адреса) в структурированном в соответствии с федеральной информационной адресной системой виде	Российская Федерация, Тюменская область, город Ишим, Гаражный кооператив "Западный-2", гараж-бокс № 35
5.2.	Дополнительные сведения о местоположении	-
6.	Иные сведения	-

3. Пояснения к сведениям об объекте недвижимости с кадастровым номером 72:25:0106018:1929 :

1.	-

Описание местоположения зданий, сооружений, объектов незавершенного строительства на земельном участке

1. Сведения о характерных точках контура объекта недвижимости с кадастровым номером : 72:25:0106018:1956 :

Система координат МСК-72, зона 3 **Зона № 3**

Обозначение характерных точек контура	Содержатся в Едином государственном реестре недвижимости			Определены в ходе выполнения комплексных кадастровых работ			Метод определения координат	Формулы, примененные для расчета средней квадратической погрешности определения координат характерных точек (Mt), м, с подставленными в такие формулы значениями и итоговые (вычисленные) значения Mt, м
	Координаты, м		Радиус, м	Координаты, м		Радиус, м		
	X	Y	R	X	Y	R		
1	2	3	4	5	6	7	8	9
н2149О	-	-	-	219301.31	3510460.40	-	Метод спутниковых геодезических измерений (определений)	$Mt = \sqrt{(m_0^2 + m_1^2)}$
н2150О	-	-	-	219303.34	3510462.87	-	Метод спутниковых геодезических измерений (определений)	$Mt = \sqrt{(m_0^2 + m_1^2)}$
н2151О	-	-	-	219298.41	3510466.93	-	Метод спутниковых геодезических измерений (определений)	$Mt = \sqrt{(m_0^2 + m_1^2)}$
н2152О	-	-	-	219296.38	3510464.46	-	Метод спутниковых геодезических измерений (определений)	$Mt = \sqrt{(m_0^2 + m_1^2)}$
н2149О	-	-	-	219301.31	3510460.40	-	Метод спутниковых геодезических измерений (определений)	$Mt = \sqrt{(m_0^2 + m_1^2)}$

2. Сведения о характеристиках объекта недвижимости с кадастровым номером : 72:25:0106018:1956 :

№ п/п	Наименование характеристики	Значение характеристики
1	2	3
1.	Вид объекта недвижимости	здание
2.	Ранее присвоенный государственный учетный номер (инвентарный) здания, сооружения, объекта незавершенного строительства	-
3.	Кадастровый номер земельного участка (земельных участков), в границах которого (которых) расположены здание, сооружение, объект незавершенного строительства	72:25:0106018:2912
4.	Уникальный учетный номер кадастрового квартала, в границах которого расположены здание, сооружение, объект незавершенного строительства	72:25:0106018
5.	Адрес здания, сооружения, объекта незавершенного строительства	-

2. Сведения о характеристиках объекта недвижимости с кадастровым номером : 72:25:0106018:1956 :

№ п/п	Наименование характеристики	Значение характеристики
1	2	3
5.1.	Сведения о местоположении здания, сооружения, объекта незавершенного строительства (при отсутствии адреса) в структурированном в соответствии с федеральной информационной адресной системой виде	Российская Федерация, Тюменская область, город Ишим, улица Цветочная, дом 11/24
5.2.	Дополнительные сведения о местоположении	-
6.	Иные сведения	-

3. Пояснения к сведениям об объекте недвижимости с кадастровым номером 72:25:0106018:1956 :

1.	-

Описание местоположения зданий, сооружений, объектов незавершенного строительства на земельном участке

1. Сведения о характерных точках контура объекта недвижимости с кадастровым номером : 72:25:0106018:1972 :

Система координат МСК-72, зона 3 **Зона № 3**

Обозначение характерных точек контура	Содержатся в Едином государственном реестре недвижимости			Определены в ходе выполнения комплексных кадастровых работ			Метод определения координат	Формулы, примененные для расчета средней квадратической погрешности определения координат характерных точек (Mt), м, с подставленными в такие формулы значениями и итоговые (вычисленные) значения Mt, м
	Координаты, м		Радиус, м	Координаты, м		Радиус, м		
	X	Y	R	X	Y	R		
1	2	3	4	5	6	7	8	9
н2153О	-	-	-	218494.10	3510163.12	-	Метод спутниковых геодезических измерений (определений)	$Mt = \sqrt{(m_0^2 + m_1^2)}$
н2154О	-	-	-	218500.13	3510166.62	-	Метод спутниковых геодезических измерений (определений)	$Mt = \sqrt{(m_0^2 + m_1^2)}$
н2155О	-	-	-	218483.73	3510194.51	-	Метод спутниковых геодезических измерений (определений)	$Mt = \sqrt{(m_0^2 + m_1^2)}$
н2156О	-	-	-	218477.78	3510190.93	-	Метод спутниковых геодезических измерений (определений)	$Mt = \sqrt{(m_0^2 + m_1^2)}$
н2153О	-	-	-	218494.10	3510163.12	-	Метод спутниковых геодезических измерений (определений)	$Mt = \sqrt{(m_0^2 + m_1^2)}$

2. Сведения о характеристиках объекта недвижимости с кадастровым номером : 72:25:0106018:1972 :

№ п/п	Наименование характеристики	Значение характеристики
1	2	3
1.	Вид объекта недвижимости	здание
2.	Ранее присвоенный государственный учетный номер (инвентарный) здания, сооружения, объекта незавершенного строительства	-
3.	Кадастровый номер земельного участка (земельных участков), в границах которого (которых) расположены здание, сооружение, объект незавершенного строительства	72:25:0106018:493, 72:25:0106018:520
4.	Уникальный учетный номер кадастрового квартала, в границах которого расположены здание, сооружение, объект незавершенного строительства	72:25:0106018
5.	Адрес здания, сооружения, объекта незавершенного строительства	-

2. Сведения о характеристиках объекта недвижимости с кадастровым номером : 72:25:0106018:1972 :

№ п/п	Наименование характеристики	Значение характеристики
1	2	3
5.1.	Сведения о местоположении здания, сооружения, объекта незавершенного строительства (при отсутствии адреса) в структурированном в соответствии с федеральной информационной адресной системой виде	Российская Федерация, Тюменская область, город Ишим, улица Казанская, дом 54В
5.2.	Дополнительные сведения о местоположении	-
6.	Иные сведения	-

3. Пояснения к сведениям об объекте недвижимости с кадастровым номером 72:25:0106018:1972 :

1.	-

Описание местоположения зданий, сооружений, объектов незавершенного строительства на земельном участке

1. Сведения о характерных точках контура объекта недвижимости с кадастровым номером : 72:25:0106018:1985 :

Система координат МСК-72, зона 3 **Зона № 3**

Обозначение характерных точек контура	Содержатся в Едином государственном реестре недвижимости			Определены в ходе выполнения комплексных кадастровых работ			Метод определения координат	Формулы, примененные для расчета средней квадратической погрешности определения координат характерных точек (Mt), м, с подставленными в такие формулы значениями и итоговые (вычисленные) значения Mt, м
	Координаты, м		Радиус, м	Координаты, м		Радиус, м		
	X	Y	R	X	Y	R		
1	2	3	4	5	6	7	8	9
н2157О	-	-	-	218824.22	3510185.50	-	Метод спутниковых геодезических измерений (определений)	$Mt = \sqrt{(m_0^2 + m_1^2)}$
н2158О	-	-	-	218828.17	3510191.82	-	Метод спутниковых геодезических измерений (определений)	$Mt = \sqrt{(m_0^2 + m_1^2)}$
н2159О	-	-	-	218792.75	3510214.08	-	Метод спутниковых геодезических измерений (определений)	$Mt = \sqrt{(m_0^2 + m_1^2)}$
н2160О	-	-	-	218788.72	3510208.29	-	Метод спутниковых геодезических измерений (определений)	$Mt = \sqrt{(m_0^2 + m_1^2)}$
н2157О	-	-	-	218824.22	3510185.50	-	Метод спутниковых геодезических измерений (определений)	$Mt = \sqrt{(m_0^2 + m_1^2)}$

2. Сведения о характеристиках объекта недвижимости с кадастровым номером : 72:25:0106018:1985 :

№ п/п	Наименование характеристики	Значение характеристики
1	2	3
1.	Вид объекта недвижимости	здание
2.	Ранее присвоенный государственный учетный номер (инвентарный) здания, сооружения, объекта незавершенного строительства	-
3.	Кадастровый номер земельного участка (земельных участков), в границах которого (которых) расположены здание, сооружение, объект незавершенного строительства	72:25:0106018:14
4.	Уникальный учетный номер кадастрового квартала, в границах которого расположены здание, сооружение, объект незавершенного строительства	72:25:0106018
5.	Адрес здания, сооружения, объекта незавершенного строительства	-

2. Сведения о характеристиках объекта недвижимости с кадастровым номером : 72:25:0106018:1985 :

№ п/п	Наименование характеристики	Значение характеристики
1	2	3
5.1.	Сведения о местоположении здания, сооружения, объекта незавершенного строительства (при отсутствии адреса) в структурированном в соответствии с федеральной информационной адресной системой виде	Российская Федерация, Тюменская область, город Ишим, улица Казанская, дом 42б
5.2.	Дополнительные сведения о местоположении	-
6.	Иные сведения	-

3. Пояснения к сведениям об объекте недвижимости с кадастровым номером 72:25:0106018:1985 :

1.	-

Описание местоположения зданий, сооружений, объектов незавершенного строительства на земельном участке

1. Сведения о характерных точках контура объекта недвижимости с кадастровым номером : 72:25:0106018:1988 :

Система координат МСК-72, зона 3 **Зона № 3**

Обозначение характерных точек контура	Содержатся в Едином государственном реестре недвижимости			Определены в ходе выполнения комплексных кадастровых работ			Метод определения координат	Формулы, примененные для расчета средней квадратической погрешности определения координат характерных точек (Mt), м, с подставленными в такие формулы значениями и итоговые (вычисленные) значения Mt, м
	Координаты, м		Радиус, м	Координаты, м		Радиус, м		
	X	Y	R	X	Y	R		
1	2	3	4	5	6	7	8	9
н2161О	-	-	-	219262.64	3510682.26	-	Метод спутниковых геодезических измерений (определений)	$Mt = \sqrt{(m_0^2 + m_1^2)}$
н2162О	-	-	-	219267.35	3510687.36	-	Метод спутниковых геодезических измерений (определений)	$Mt = \sqrt{(m_0^2 + m_1^2)}$
н2163О	-	-	-	219264.99	3510689.56	-	Метод спутниковых геодезических измерений (определений)	$Mt = \sqrt{(m_0^2 + m_1^2)}$
н2164О	-	-	-	219260.23	3510684.53	-	Метод спутниковых геодезических измерений (определений)	$Mt = \sqrt{(m_0^2 + m_1^2)}$
н2161О	-	-	-	219262.64	3510682.26	-	Метод спутниковых геодезических измерений (определений)	$Mt = \sqrt{(m_0^2 + m_1^2)}$

2. Сведения о характеристиках объекта недвижимости с кадастровым номером : 72:25:0106018:1988 :

№ п/п	Наименование характеристики	Значение характеристики
1	2	3
1.	Вид объекта недвижимости	здание
2.	Ранее присвоенный государственный учетный номер (инвентарный) здания, сооружения, объекта незавершенного строительства	-
3.	Кадастровый номер земельного участка (земельных участков), в границах которого (которых) расположены здание, сооружение, объект незавершенного строительства	72:25:0106018:455
4.	Уникальный учетный номер кадастрового квартала, в границах которого расположены здание, сооружение, объект незавершенного строительства	72:25:0106018
5.	Адрес здания, сооружения, объекта незавершенного строительства	-

2. Сведения о характеристиках объекта недвижимости с кадастровым номером : 72:25:0106018:1988 :

№ п/п	Наименование характеристики	Значение характеристики
1	2	3
5.1.	Сведения о местоположении здания, сооружения, объекта незавершенного строительства (при отсутствии адреса) в структурированном в соответствии с федеральной информационной адресной системой виде	Российская Федерация, Тюменская область, город Ишим, Гаражный кооператив "Западный-1", гараж-бокс № 13
5.2.	Дополнительные сведения о местоположении	-
6.	Иные сведения	-

3. Пояснения к сведениям об объекте недвижимости с кадастровым номером 72:25:0106018:1988 :

1.	-

Описание местоположения зданий, сооружений, объектов незавершенного строительства на земельном участке

1. Сведения о характерных точках контура объекта недвижимости с кадастровым номером : 72:25:0106018:1991 :

Система координат МСК-72, зона 3 **Зона № 3**

Обозначение характерных точек контура	Содержатся в Едином государственном реестре недвижимости			Определены в ходе выполнения комплексных кадастровых работ			Метод определения координат	Формулы, примененные для расчета средней квадратической погрешности определения координат характерных точек (Mt), м, с подставленными в такие формулы значениями и итоговые (вычисленные) значения Mt, м
	Координаты, м		Радиус, м	Координаты, м		Радиус, м		
	X	Y	R	X	Y	R		
1	2	3	4	5	6	7	8	9
н2140О	-	-	-	219387.10	3510566.49	-	Метод спутниковых геодезических измерений (определений)	$Mt = \sqrt{(m_0^2 + m_1^2)}$
н2139О	-	-	-	219391.12	3510571.76	-	Метод спутниковых геодезических измерений (определений)	$Mt = \sqrt{(m_0^2 + m_1^2)}$
н2165О	-	-	-	219388.52	3510573.90	-	Метод спутниковых геодезических измерений (определений)	$Mt = \sqrt{(m_0^2 + m_1^2)}$
н2166О	-	-	-	219384.52	3510568.68	-	Метод спутниковых геодезических измерений (определений)	$Mt = \sqrt{(m_0^2 + m_1^2)}$
н2140О	-	-	-	219387.10	3510566.49	-	Метод спутниковых геодезических измерений (определений)	$Mt = \sqrt{(m_0^2 + m_1^2)}$

2. Сведения о характеристиках объекта недвижимости с кадастровым номером : 72:25:0106018:1991 :

№ п/п	Наименование характеристики	Значение характеристики
1	2	3
1.	Вид объекта недвижимости	здание
2.	Ранее присвоенный государственный учетный номер (инвентарный) здания, сооружения, объекта незавершенного строительства	-
3.	Кадастровый номер земельного участка (земельных участков), в границах которого (которых) расположены здание, сооружение, объект незавершенного строительства	72:25:0106018:449
4.	Уникальный учетный номер кадастрового квартала, в границах которого расположены здание, сооружение, объект незавершенного строительства	72:25:0106018
5.	Адрес здания, сооружения, объекта незавершенного строительства	-

2. Сведения о характеристиках объекта недвижимости с кадастровым номером : 72:25:0106018:1991 :

№ п/п	Наименование характеристики	Значение характеристики
1	2	3
5.1.	Сведения о местоположении здания, сооружения, объекта незавершенного строительства (при отсутствии адреса) в структурированном в соответствии с федеральной информационной адресной системой виде	Российская Федерация, Тюменская область, город Ишим, ГК "Западный-1", гараж-бокс № 72
5.2.	Дополнительные сведения о местоположении	-
6.	Иные сведения	-

3. Пояснения к сведениям об объекте недвижимости с кадастровым номером 72:25:0106018:1991 :

1.	-

Описание местоположения зданий, сооружений, объектов незавершенного строительства на земельном участке

1. Сведения о характерных точках контура объекта недвижимости с кадастровым номером : 72:25:0106018:1992 :

Система координат CS 7203 **Зона № 0**

Обозначение характерных точек контура	Содержатся в Едином государственном реестре недвижимости			Определены в ходе выполнения комплексных кадастровых работ			Метод определения координат	Формулы, примененные для расчета средней квадратической погрешности определения координат характерных точек (Mt), м, с подставленными в такие формулы значениями и итоговые (вычисленные) значения Mt, м
	Координаты, м		Радиус, м	Координаты, м		Радиус, м		
	X	Y	R	X	Y	R		
1	2	3	4	5	6	7	8	9
н2167О	-	-	-	219294.34	3510487.38	-	Геодезический метод	$Mt = \sqrt{(m_0^2 + m_1^2)}$
н2168О	-	-	-	219294.56	3510487.66	-	Геодезический метод	$Mt = \sqrt{(m_0^2 + m_1^2)}$
н2169О	-	-	-	219296.31	3510489.95	-	Геодезический метод	$Mt = \sqrt{(m_0^2 + m_1^2)}$
н2170О	-	-	-	219291.62	3510493.86	-	Геодезический метод	$Mt = \sqrt{(m_0^2 + m_1^2)}$
н2171О	-	-	-	219289.52	3510491.32	-	Геодезический метод	$Mt = \sqrt{(m_0^2 + m_1^2)}$
н2167О	-	-	-	219294.34	3510487.38	-	Геодезический метод	$Mt = \sqrt{(m_0^2 + m_1^2)}$

2. Сведения о характеристиках объекта недвижимости с кадастровым номером : 72:25:0106018:1992 :

№ п/п	Наименование характеристики	Значение характеристики
1	2	3
1.	Вид объекта недвижимости	здание
2.	Ранее присвоенный государственный учетный номер (инвентарный) здания, сооружения, объекта незавершенного строительства	-
3.	Кадастровый номер земельного участка (земельных участков), в границах которого (которых) расположены здание, сооружение, объект незавершенного строительства	72:25:0106018:372
4.	Уникальный учетный номер кадастрового квартала, в границах которого расположены здание, сооружение, объект незавершенного строительства	72:25:0106018
5.	Адрес здания, сооружения, объекта незавершенного строительства	-
5.1.	Сведения о местоположении здания, сооружения, объекта незавершенного строительства (при отсутствии адреса) в структурированном в соответствии с федеральной информационной адресной системой виде	Российская Федерация, Тюменская область, город Ишим, ГК Западный-2, 65
5.2.	Дополнительные сведения о местоположении	-
6.	Иные сведения	-

3. Пояснения к сведениям об объекте недвижимости с кадастровым номером 72:25:0106018:1992 :

1.	-

Описание местоположения зданий, сооружений, объектов незавершенного строительства на земельном участке

1. Сведения о характерных точках контура объекта недвижимости с кадастровым номером : 72:25:0106018:2060 :

Система координат МСК-72, зона 3 **Зона № 3**

Обозначение характерных точек контура	Содержатся в Едином государственном реестре недвижимости			Определены в ходе выполнения комплексных кадастровых работ			Метод определения координат	Формулы, примененные для расчета средней квадратической погрешности определения координат характерных точек (Mt), м, с подставленными в такие формулы значениями и итоговые (вычисленные) значения Mt, м
	Координаты, м		Радиус, м	Координаты, м		Радиус, м		
	X	Y	R	X	Y	R		
1	2	3	4	5	6	7	8	9
н2172О	-	-	-	219302.04	3510365.33	-	Метод спутниковых геодезических измерений (определений)	$Mt = \sqrt{(m_0^2 + m_1^2)}$
н2173О	-	-	-	219305.80	3510369.85	-	Метод спутниковых геодезических измерений (определений)	$Mt = \sqrt{(m_0^2 + m_1^2)}$
н2174О	-	-	-	219303.34	3510371.90	-	Метод спутниковых геодезических измерений (определений)	$Mt = \sqrt{(m_0^2 + m_1^2)}$
н2175О	-	-	-	219299.58	3510367.38	-	Метод спутниковых геодезических измерений (определений)	$Mt = \sqrt{(m_0^2 + m_1^2)}$
н2172О	-	-	-	219302.04	3510365.33	-	Метод спутниковых геодезических измерений (определений)	$Mt = \sqrt{(m_0^2 + m_1^2)}$

2. Сведения о характеристиках объекта недвижимости с кадастровым номером : 72:25:0106018:2060 :

№ п/п	Наименование характеристики	Значение характеристики
1	2	3
1.	Вид объекта недвижимости	здание
2.	Ранее присвоенный государственный учетный номер (инвентарный) здания, сооружения, объекта незавершенного строительства	-
3.	Кадастровый номер земельного участка (земельных участков), в границах которого (которых) расположены здание, сооружение, объект незавершенного строительства	72:25:0106018:1984
4.	Уникальный учетный номер кадастрового квартала, в границах которого расположены здание, сооружение, объект незавершенного строительства	72:25:0106018
5.	Адрес здания, сооружения, объекта незавершенного строительства	-

2. Сведения о характеристиках объекта недвижимости с кадастровым номером : 72:25:0106018:2060 :

№ п/п	Наименование характеристики	Значение характеристики
1	2	3
5.1.	Сведения о местоположении здания, сооружения, объекта незавершенного строительства (при отсутствии адреса) в структурированном в соответствии с федеральной информационной адресной системой виде	Российская Федерация, Тюменская область, город Ишим, улица Цветочная, для обслуживания гаражей боксов в составе гаражного кооператива "Водник"
5.2.	Дополнительные сведения о местоположении	-
6.	Иные сведения	-

3. Пояснения к сведениям об объекте недвижимости с кадастровым номером 72:25:0106018:2060 :

1.	-

Описание местоположения зданий, сооружений, объектов незавершенного строительства на земельном участке

1. Сведения о характерных точках контура объекта недвижимости с кадастровым номером : 72:25:0106018:2101 :

Система координат CS 7203 **Зона № 0**

Обозначение характерных точек контура	Содержатся в Едином государственном реестре недвижимости			Определены в ходе выполнения комплексных кадастровых работ			Метод определения координат	Формулы, примененные для расчета средней квадратической погрешности определения координат характерных точек (Mt), м, с подставленными в такие формулы значениями и итоговые (вычисленные) значения Mt, м
	Координаты, м		Радиус, м	Координаты, м		Радиус, м		
	X	Y	R	X	Y	R		
1	2	3	4	5	6	7	8	9
н2176О	-	-	-	219352.71	3510545.83	-	Геодезический метод	$Mt = \sqrt{(m_0^2 + m_1^2)}$
н2177О	-	-	-	219354.60	3510548.02	-	Геодезический метод	$Mt = \sqrt{(m_0^2 + m_1^2)}$
н2178О	-	-	-	219349.75	3510552.14	-	Геодезический метод	$Mt = \sqrt{(m_0^2 + m_1^2)}$
н2179О	-	-	-	219347.88	3510550.00	-	Геодезический метод	$Mt = \sqrt{(m_0^2 + m_1^2)}$
н2176О	-	-	-	219352.71	3510545.83	-	Геодезический метод	$Mt = \sqrt{(m_0^2 + m_1^2)}$

2. Сведения о характеристиках объекта недвижимости с кадастровым номером : 72:25:0106018:2101 :

№ п/п	Наименование характеристики	Значение характеристики
1	2	3
1.	Вид объекта недвижимости	здание
2.	Ранее присвоенный государственный учетный номер (инвентарный) здания, сооружения, объекта незавершенного строительства	-
3.	Кадастровый номер земельного участка (земельных участков), в границах которого (которых) расположены здание, сооружение, объект незавершенного строительства	72:25:0106018:381
4.	Уникальный учетный номер кадастрового квартала, в границах которого расположены здание, сооружение, объект незавершенного строительства	72:25:0106018
5.	Адрес здания, сооружения, объекта незавершенного строительства	-
5.1.	Сведения о местоположении здания, сооружения, объекта незавершенного строительства (при отсутствии адреса) в структурированном в соответствии с федеральной информационной адресной системой виде	Российская Федерация, Тюменская область, город Ишим, ГК "Западный-2", гараж-бокс № 11
5.2.	Дополнительные сведения о местоположении	-
6.	Иные сведения	-

3. Пояснения к сведениям об объекте недвижимости с кадастровым номером 72:25:0106018:2101 :

1.	-

Описание местоположения зданий, сооружений, объектов незавершенного строительства на земельном участке

1. Сведения о характерных точках контура объекта недвижимости с кадастровым номером : 72:25:0106018:2490 :

Система координат CS 7203 **Зона № 0**

Обозначение характерных точек контура	Содержатся в Едином государственном реестре недвижимости			Определены в ходе выполнения комплексных кадастровых работ			Метод определения координат	Формулы, примененные для расчета средней квадратической погрешности определения координат характерных точек (Mt), м, с подставленными в такие формулы значениями и итоговые (вычисленные) значения Mt, м
	Координаты, м		Радиус, м	Координаты, м		Радиус, м		
	X	Y	R	X	Y	R		
1	2	3	4	5	6	7	8	9
н2180О	-	-	-	219117.33	3510602.67	-	Геодезический метод	$Mt = \sqrt{(m_0^2 + m_1^2)}$
н2181О	-	-	-	219114.37	3510605.35	-	Геодезический метод	$Mt = \sqrt{(m_0^2 + m_1^2)}$
н2182О	-	-	-	219110.12	3510600.65	-	Геодезический метод	$Mt = \sqrt{(m_0^2 + m_1^2)}$
н2183О	-	-	-	219113.10	3510597.96	-	Геодезический метод	$Mt = \sqrt{(m_0^2 + m_1^2)}$
н2180О	-	-	-	219117.33	3510602.67	-	Геодезический метод	$Mt = \sqrt{(m_0^2 + m_1^2)}$

2. Сведения о характеристиках объекта недвижимости с кадастровым номером : 72:25:0106018:2490 :

№ п/п	Наименование характеристики	Значение характеристики
1	2	3
1.	Вид объекта недвижимости	здание
2.	Ранее присвоенный государственный учетный номер (инвентарный) здания, сооружения, объекта незавершенного строительства	-
3.	Кадастровый номер земельного участка (земельных участков), в границах которого (которых) расположены здание, сооружение, объект незавершенного строительства	72:25:0106018:2007
4.	Уникальный учетный номер кадастрового квартала, в границах которого расположены здание, сооружение, объект незавершенного строительства	72:25:0106018
5.	Адрес здания, сооружения, объекта незавершенного строительства	-
5.1.	Сведения о местоположении здания, сооружения, объекта незавершенного строительства (при отсутствии адреса) в структурированном в соответствии с федеральной информационной адресной системой виде	Российская Федерация, Тюменская область, город Ишим, улица Казанская
5.2.	Дополнительные сведения о местоположении	-
6.	Иные сведения	-

3. Пояснения к сведениям об объекте недвижимости с кадастровым номером 72:25:0106018:2490 :

1.	-

Описание местоположения зданий, сооружений, объектов незавершенного строительства на земельном участке

1. Сведения о характерных точках контура объекта недвижимости с кадастровым номером : 72:25:0106018:2852 :

Система координат МСК-72, зона 3 **Зона № 3**

Обозначение характерных точек контура	Содержатся в Едином государственном реестре недвижимости			Определены в ходе выполнения комплексных кадастровых работ			Метод определения координат	Формулы, примененные для расчета средней квадратической погрешности определения координат характерных точек (Mt), м, с подставленными в такие формулы значениями и итоговые (вычисленные) значения Mt, м
	Координаты, м		Радиус, м	Координаты, м		Радиус, м		
	X	Y	R	X	Y	R		
1	2	3	4	5	6	7	8	9
н2184О	-	-	-	219319.80	3510005.40	-	Метод спутниковых геодезических измерений (определений)	$Mt = \sqrt{(m_0^2 + m_1^2)}$
н2185О	-	-	-	219324.04	3510012.21	-	Метод спутниковых геодезических измерений (определений)	$Mt = \sqrt{(m_0^2 + m_1^2)}$
н2186О	-	-	-	219318.92	3510015.31	-	Метод спутниковых геодезических измерений (определений)	$Mt = \sqrt{(m_0^2 + m_1^2)}$
н2187О	-	-	-	219314.64	3510008.52	-	Метод спутниковых геодезических измерений (определений)	$Mt = \sqrt{(m_0^2 + m_1^2)}$
н2184О	-	-	-	219319.80	3510005.40	-	Метод спутниковых геодезических измерений (определений)	$Mt = \sqrt{(m_0^2 + m_1^2)}$

2. Сведения о характеристиках объекта недвижимости с кадастровым номером : 72:25:0106018:2852 :

№ п/п	Наименование характеристики	Значение характеристики
1	2	3
1.	Вид объекта недвижимости	здание
2.	Ранее присвоенный государственный учетный номер (инвентарный) здания, сооружения, объекта незавершенного строительства	-
3.	Кадастровый номер земельного участка (земельных участков), в границах которого (которых) расположены здание, сооружение, объект незавершенного строительства	72:25:0106018:2872
4.	Уникальный учетный номер кадастрового квартала, в границах которого расположены здание, сооружение, объект незавершенного строительства	72:25:0106018
5.	Адрес здания, сооружения, объекта незавершенного строительства	-

2. Сведения о характеристиках объекта недвижимости с кадастровым номером : 72:25:0106018:2852 :

№ п/п	Наименование характеристики	Значение характеристики
1	2	3
5.1.	Сведения о местоположении здания, сооружения, объекта незавершенного строительства (при отсутствии адреса) в структурированном в соответствии с федеральной информационной адресной системой виде	Российская Федерация, Тюменская область, город Ишим, улица Крымская, дом 1а
5.2.	Дополнительные сведения о местоположении	-
6.	Иные сведения	-

3. Пояснения к сведениям об объекте недвижимости с кадастровым номером 72:25:0106018:2852 :

1.	-

Описание местоположения зданий, сооружений, объектов незавершенного строительства на земельном участке

1. Сведения о характерных точках контура объекта недвижимости с кадастровым номером : 72:25:0106018:2853 :

Система координат МСК-72, зона 3 **Зона № 3**

Обозначение характерных точек контура	Содержатся в Едином государственном реестре недвижимости			Определены в ходе выполнения комплексных кадастровых работ			Метод определения координат	Формулы, примененные для расчета средней квадратической погрешности определения координат характерных точек (Mt), м, с подставленными в такие формулы значениями и итоговые (вычисленные) значения Mt, м
	Координаты, м		Радиус, м	Координаты, м		Радиус, м		
	X	Y	R	X	Y	R		
1	2	3	4	5	6	7	8	9
н2188О	-	-	-	219304.23	3510014.82	-	Метод спутниковых геодезических измерений (определений)	$Mt = \sqrt{(m_0^2 + m_1^2)}$
н2189О	-	-	-	219308.46	3510021.65	-	Метод спутниковых геодезических измерений (определений)	$Mt = \sqrt{(m_0^2 + m_1^2)}$
н2190О	-	-	-	219303.20	3510024.84	-	Метод спутниковых геодезических измерений (определений)	$Mt = \sqrt{(m_0^2 + m_1^2)}$
н2191О	-	-	-	219298.97	3510018.01	-	Метод спутниковых геодезических измерений (определений)	$Mt = \sqrt{(m_0^2 + m_1^2)}$
н2188О	-	-	-	219304.23	3510014.82	-	Метод спутниковых геодезических измерений (определений)	$Mt = \sqrt{(m_0^2 + m_1^2)}$

2. Сведения о характеристиках объекта недвижимости с кадастровым номером : 72:25:0106018:2853 :

№ п/п	Наименование характеристики	Значение характеристики
1	2	3
1.	Вид объекта недвижимости	здание
2.	Ранее присвоенный государственный учетный номер (инвентарный) здания, сооружения, объекта незавершенного строительства	-
3.	Кадастровый номер земельного участка (земельных участков), в границах которого (которых) расположены здание, сооружение, объект незавершенного строительства	72:25:0106018:2869
4.	Уникальный учетный номер кадастрового квартала, в границах которого расположены здание, сооружение, объект незавершенного строительства	72:25:0106018
5.	Адрес здания, сооружения, объекта незавершенного строительства	-

2. Сведения о характеристиках объекта недвижимости с кадастровым номером : 72:25:0106018:2853 :

№ п/п	Наименование характеристики	Значение характеристики
1	2	3
5.1.	Сведения о местоположении здания, сооружения, объекта незавершенного строительства (при отсутствии адреса) в структурированном в соответствии с федеральной информационной адресной системой виде	Российская Федерация, Тюменская область, город Ишим, улица Крымская, дом 1а
5.2.	Дополнительные сведения о местоположении	-
6.	Иные сведения	-

3. Пояснения к сведениям об объекте недвижимости с кадастровым номером 72:25:0106018:2853 :

1.	-

Описание местоположения зданий, сооружений, объектов незавершенного строительства на земельном участке

1. Сведения о характерных точках контура объекта недвижимости с кадастровым номером : 72:25:0106018:2857 :

Система координат МСК-72, зона 3 **Зона № 3**

Обозначение характерных точек контура	Содержатся в Едином государственном реестре недвижимости			Определены в ходе выполнения комплексных кадастровых работ			Метод определения координат	Формулы, примененные для расчета средней квадратической погрешности определения координат характерных точек (Mt), м, с подставленными в такие формулы значениями и итоговые (вычисленные) значения Mt, м
	Координаты, м		Радиус, м	Координаты, м		Радиус, м		
	X	Y	R	X	Y	R		
1	2	3	4	5	6	7	8	9
н2192О	-	-	-	219293.63	3510021.23	-	Метод спутниковых геодезических измерений (определений)	$Mt = \sqrt{(m_0^2 + m_1^2)}$
н2193О	-	-	-	219297.86	3510028.08	-	Метод спутниковых геодезических измерений (определений)	$Mt = \sqrt{(m_0^2 + m_1^2)}$
н2194О	-	-	-	219292.47	3510031.35	-	Метод спутниковых геодезических измерений (определений)	$Mt = \sqrt{(m_0^2 + m_1^2)}$
н2195О	-	-	-	219288.23	3510024.50	-	Метод спутниковых геодезических измерений (определений)	$Mt = \sqrt{(m_0^2 + m_1^2)}$
н2192О	-	-	-	219293.63	3510021.23	-	Метод спутниковых геодезических измерений (определений)	$Mt = \sqrt{(m_0^2 + m_1^2)}$

2. Сведения о характеристиках объекта недвижимости с кадастровым номером : 72:25:0106018:2857 :

№ п/п	Наименование характеристики	Значение характеристики
1	2	3
1.	Вид объекта недвижимости	здание
2.	Ранее присвоенный государственный учетный номер (инвентарный) здания, сооружения, объекта незавершенного строительства	-
3.	Кадастровый номер земельного участка (земельных участков), в границах которого (которых) расположены здание, сооружение, объект незавершенного строительства	72:25:0106018:2867
4.	Уникальный учетный номер кадастрового квартала, в границах которого расположены здание, сооружение, объект незавершенного строительства	72:25:0106018
5.	Адрес здания, сооружения, объекта незавершенного строительства	-

2. Сведения о характеристиках объекта недвижимости с кадастровым номером : 72:25:0106018:2857 :

№ п/п	Наименование характеристики	Значение характеристики
1	2	3
5.1.	Сведения о местоположении здания, сооружения, объекта незавершенного строительства (при отсутствии адреса) в структурированном в соответствии с федеральной информационной адресной системой виде	Российская Федерация, Тюменская область, город Ишим, улица Крымская, дом 1а
5.2.	Дополнительные сведения о местоположении	-
6.	Иные сведения	-

3. Пояснения к сведениям об объекте недвижимости с кадастровым номером 72:25:0106018:2857 :

1.	-

Описание местоположения зданий, сооружений, объектов незавершенного строительства на земельном участке

1. Сведения о характерных точках контура объекта недвижимости с кадастровым номером : 72:25:0106018:2859 :

Система координат МСК-72, зона 3 **Зона № 3**

Обозначение характерных точек контура	Содержатся в Едином государственном реестре недвижимости			Определены в ходе выполнения комплексных кадастровых работ			Метод определения координат	Формулы, примененные для расчета средней квадратической погрешности определения координат характерных точек (Mt), м, с подставленными в такие формулы значениями и итоговые (вычисленные) значения Mt, м
	Координаты, м		Радиус, м	Координаты, м		Радиус, м		
	X	Y	R	X	Y	R		
1	2	3	4	5	6	7	8	9
н2196О	-	-	-	219282.92	3510027.72	-	Метод спутниковых геодезических измерений (определений)	$Mt = \sqrt{(m_0^2 + m_1^2)}$
н2197О	-	-	-	219287.16	3510034.57	-	Метод спутниковых геодезических измерений (определений)	$Mt = \sqrt{(m_0^2 + m_1^2)}$
н2198О	-	-	-	219281.89	3510037.76	-	Метод спутниковых геодезических измерений (определений)	$Mt = \sqrt{(m_0^2 + m_1^2)}$
н2199О	-	-	-	219277.71	3510030.87	-	Метод спутниковых геодезических измерений (определений)	$Mt = \sqrt{(m_0^2 + m_1^2)}$
н2196О	-	-	-	219282.92	3510027.72	-	Метод спутниковых геодезических измерений (определений)	$Mt = \sqrt{(m_0^2 + m_1^2)}$

2. Сведения о характеристиках объекта недвижимости с кадастровым номером : 72:25:0106018:2859 :

№ п/п	Наименование характеристики	Значение характеристики
1	2	3
1.	Вид объекта недвижимости	здание
2.	Ранее присвоенный государственный учетный номер (инвентарный) здания, сооружения, объекта незавершенного строительства	-
3.	Кадастровый номер земельного участка (земельных участков), в границах которого (которых) расположены здание, сооружение, объект незавершенного строительства	72:25:0106018:2865
4.	Уникальный учетный номер кадастрового квартала, в границах которого расположены здание, сооружение, объект незавершенного строительства	72:25:0106018
5.	Адрес здания, сооружения, объекта незавершенного строительства	-

2. Сведения о характеристиках объекта недвижимости с кадастровым номером : 72:25:0106018:2859 :

№ п/п	Наименование характеристики	Значение характеристики
1	2	3
5.1.	Сведения о местоположении здания, сооружения, объекта незавершенного строительства (при отсутствии адреса) в структурированном в соответствии с федеральной информационной адресной системой виде	Российская Федерация, Тюменская область, город Ишим, улица Крымская, дом 1а
5.2.	Дополнительные сведения о местоположении	-
6.	Иные сведения	-

3. Пояснения к сведениям об объекте недвижимости с кадастровым номером 72:25:0106018:2859 :

1.	-

Описание местоположения зданий, сооружений, объектов незавершенного строительства на земельном участке

1. Сведения о характерных точках контура объекта недвижимости с кадастровым номером : 72:25:0106018:2860 :

Система координат МСК-72, зона 3 **Зона № 3**

Обозначение характерных точек контура	Содержатся в Едином государственном реестре недвижимости			Определены в ходе выполнения комплексных кадастровых работ			Метод определения координат	Формулы, примененные для расчета средней квадратической погрешности определения координат характерных точек (Mt), м, с подставленными в такие формулы значениями и итоговые (вычисленные) значения Mt, м
	Координаты, м		Радиус, м	Координаты, м		Радиус, м		
	X	Y	R	X	Y	R		
1	2	3	4	5	6	7	8	9
н2200О	-	-	-	219298.96	3510018.01	-	Метод спутниковых геодезических измерений (определений)	$Mt = \sqrt{(m_0^2 + m_1^2)}$
н2201О	-	-	-	219303.19	3510024.84	-	Метод спутниковых геодезических измерений (определений)	$Mt = \sqrt{(m_0^2 + m_1^2)}$
н2193О	-	-	-	219297.86	3510028.08	-	Метод спутниковых геодезических измерений (определений)	$Mt = \sqrt{(m_0^2 + m_1^2)}$
н2192О	-	-	-	219293.63	3510021.23	-	Метод спутниковых геодезических измерений (определений)	$Mt = \sqrt{(m_0^2 + m_1^2)}$
н2200О	-	-	-	219298.96	3510018.01	-	Метод спутниковых геодезических измерений (определений)	$Mt = \sqrt{(m_0^2 + m_1^2)}$

2. Сведения о характеристиках объекта недвижимости с кадастровым номером : 72:25:0106018:2860 :

№ п/п	Наименование характеристики	Значение характеристики
1	2	3
1.	Вид объекта недвижимости	здание
2.	Ранее присвоенный государственный учетный номер (инвентарный) здания, сооружения, объекта незавершенного строительства	-
3.	Кадастровый номер земельного участка (земельных участков), в границах которого (которых) расположены здание, сооружение, объект незавершенного строительства	72:25:0106018:2868
4.	Уникальный учетный номер кадастрового квартала, в границах которого расположены здание, сооружение, объект незавершенного строительства	72:25:0106018
5.	Адрес здания, сооружения, объекта незавершенного строительства	-

2. Сведения о характеристиках объекта недвижимости с кадастровым номером : 72:25:0106018:2860 :

№ п/п	Наименование характеристики	Значение характеристики
1	2	3
5.1.	Сведения о местоположении здания, сооружения, объекта незавершенного строительства (при отсутствии адреса) в структурированном в соответствии с федеральной информационной адресной системой виде	Российская Федерация, Тюменская область, город Ишим, улица Крымская, дом 1а
5.2.	Дополнительные сведения о местоположении	-
6.	Иные сведения	-

3. Пояснения к сведениям об объекте недвижимости с кадастровым номером 72:25:0106018:2860 :

1.	-

Описание местоположения зданий, сооружений, объектов незавершенного строительства на земельном участке

1. Сведения о характерных точках контура объекта недвижимости с кадастровым номером : 72:25:0106018:2898 :

Система координат МСК-72, зона 3 **Зона № 3**

Обозначение характерных точек контура	Содержатся в Едином государственном реестре недвижимости			Определены в ходе выполнения комплексных кадастровых работ			Метод определения координат	Формулы, примененные для расчета средней квадратической погрешности определения координат характерных точек (Mt), м, с подставленными в такие формулы значениями и итоговые (вычисленные) значения Mt, м
	Координаты, м		Радиус, м	Координаты, м		Радиус, м		
	X	Y	R	X	Y	R		
1	2	3	4	5	6	7	8	9
н2202О	-	-	-	219295.40	3510453.01	-	Метод спутниковых геодезических измерений (определений)	$Mt = \sqrt{(m_0^2 + m_1^2)}$
н2203О	-	-	-	219297.31	3510455.33	-	Метод спутниковых геодезических измерений (определений)	$Mt = \sqrt{(m_0^2 + m_1^2)}$
н2204О	-	-	-	219292.43	3510459.36	-	Метод спутниковых геодезических измерений (определений)	$Mt = \sqrt{(m_0^2 + m_1^2)}$
н2205О	-	-	-	219290.50	3510457.01	-	Метод спутниковых геодезических измерений (определений)	$Mt = \sqrt{(m_0^2 + m_1^2)}$
н2202О	-	-	-	219295.40	3510453.01	-	Метод спутниковых геодезических измерений (определений)	$Mt = \sqrt{(m_0^2 + m_1^2)}$

2. Сведения о характеристиках объекта недвижимости с кадастровым номером : 72:25:0106018:2898 :

№ п/п	Наименование характеристики	Значение характеристики
1	2	3
1.	Вид объекта недвижимости	здание
2.	Ранее присвоенный государственный учетный номер (инвентарный) здания, сооружения, объекта незавершенного строительства	-
3.	Кадастровый номер земельного участка (земельных участков), в границах которого (которых) расположены здание, сооружение, объект незавершенного строительства	72:25:0106018:2917
4.	Уникальный учетный номер кадастрового квартала, в границах которого расположены здание, сооружение, объект незавершенного строительства	72:25:0106018
5.	Адрес здания, сооружения, объекта незавершенного строительства	-

2. Сведения о характеристиках объекта недвижимости с кадастровым номером : 72:25:0106018:2898 :

№ п/п	Наименование характеристики	Значение характеристики
1	2	3
5.1.	Сведения о местоположении здания, сооружения, объекта незавершенного строительства (при отсутствии адреса) в структурированном в соответствии с федеральной информационной адресной системой виде	Российская Федерация, Тюменская область, город Ишим, улица Цветочная, бокс 11/21
5.2.	Дополнительные сведения о местоположении	-
6.	Иные сведения	-

3. Пояснения к сведениям об объекте недвижимости с кадастровым номером 72:25:0106018:2898 :

1.	-

Описание местоположения зданий, сооружений, объектов незавершенного строительства на земельном участке

1. Сведения о характерных точках контура объекта недвижимости с кадастровым номером : 72:25:0104004:779 :

Система координат CS 7203 **Зона № 0**

Обозначение характерных точек контура	Содержатся в Едином государственном реестре недвижимости			Определены в ходе выполнения комплексных кадастровых работ			Метод определения координат	Формулы, примененные для расчета средней квадратической погрешности определения координат характерных точек (Mt), м, с подставленными в такие формулы значениями и итоговые (вычисленные) значения Mt, м
	Координаты, м		Радиус, м	Координаты, м		Радиус, м		
	X	Y	R	X	Y	R		
1	2	3	4	5	6	7	8	9
н4100О	-	-	-	221223.27	3514561.91	-	Геодезический метод	$Mt = \sqrt{(m_0^2 + m_1^2)}$
н4101О	-	-	-	221222.99	3514568.71	-	Геодезический метод	$Mt = \sqrt{(m_0^2 + m_1^2)}$
н4102О	-	-	-	221200.85	3514567.68	-	Геодезический метод	$Mt = \sqrt{(m_0^2 + m_1^2)}$
н4103О	-	-	-	221201.09	3514561.02	-	Геодезический метод	$Mt = \sqrt{(m_0^2 + m_1^2)}$
н4100О	-	-	-	221223.27	3514561.91	-	Геодезический метод	$Mt = \sqrt{(m_0^2 + m_1^2)}$

2. Сведения о характеристиках объекта недвижимости с кадастровым номером : 72:25:0104004:779 :

№ п/п	Наименование характеристики	Значение характеристики
1	2	3
1.	Вид объекта недвижимости	объект незавершенного строительства
2.	Ранее присвоенный государственный учетный номер (инвентарный) здания, сооружения, объекта незавершенного строительства	-
3.	Кадастровый номер земельного участка (земельных участков), в границах которого (которых) расположены здание, сооружение, объект незавершенного строительства	72:25:0104004:1
4.	Уникальный учетный номер кадастрового квартала, в границах которого расположены здание, сооружение, объект незавершенного строительства	72:25:0104004
5.	Адрес здания, сооружения, объекта незавершенного строительства	-
5.1.	Сведения о местоположении здания, сооружения, объекта незавершенного строительства (при отсутствии адреса) в структурированном в соответствии с федеральной информационной адресной системой виде	Российская Федерация, Тюменская область, город Ишим, улица Малая Садовая, дом 147
5.2.	Дополнительные сведения о местоположении	-
6.	Иные сведения	-

3. Пояснения к сведениям об объекте недвижимости с кадастровым номером 72:25:0104004:779 :

1.	-

Сведения о зданиях, сооружениях, объектах незавершенного строительства, необходимые для исправления реестровых ошибок в сведениях об описании их местоположения

1. Сведения о характерных точках контура — **здание**

вид объекта недвижимости (здание, сооружение, объект незавершенного строительства)

с кадастровым номером 72:25:0104004:1461 :

Система координат CS 7203 **Зона № 0**

Обозначение характерных точек контура	Содержатся в Едином государственном реестре недвижимости			Определены в ходе выполнения комплексных кадастровых работ			Метод определения координат	Формулы, примененные для расчета средней квадратической погрешности определения координат характерных точек (Mt), м, с подставленными в такие формулы значениями и итоговые (вычисленные) значения Mt, м
	Координаты, м		Радиус, м	Координаты, м		Радиус, м		
	X	Y	R	X	Y	R		
1	2	3	4	5	6	7	8	9
н1057О	-	-	-	221649.67	3514265.95	-	Геодезический метод	$Mt = \sqrt{(m_0^2 + m_1^2)}$
н1058О	-	-	-	221646.11	3514266.45	-	Геодезический метод	$Mt = \sqrt{(m_0^2 + m_1^2)}$
н1059О	-	-	-	221646.12	3514266.55	-	Геодезический метод	$Mt = \sqrt{(m_0^2 + m_1^2)}$
н1060О	-	-	-	221638.48	3514267.59	-	Геодезический метод	$Mt = \sqrt{(m_0^2 + m_1^2)}$
н1061О	-	-	-	221637.01	3514257.52	-	Геодезический метод	$Mt = \sqrt{(m_0^2 + m_1^2)}$
н1062О	-	-	-	221644.70	3514256.45	-	Геодезический метод	$Mt = \sqrt{(m_0^2 + m_1^2)}$
н1063О	-	-	-	221644.73	3514256.65	-	Геодезический метод	$Mt = \sqrt{(m_0^2 + m_1^2)}$
н1064О	-	-	-	221648.30	3514256.15	-	Геодезический метод	$Mt = \sqrt{(m_0^2 + m_1^2)}$
н1057О	-	-	-	221649.67	3514265.95	-	Геодезический метод	$Mt = \sqrt{(m_0^2 + m_1^2)}$

2. Иные сведения об объекте недвижимости с кадастровым номером: 72:25:0104004:1461 :

1.

3. Пояснения к сведениям об объекте недвижимости с кадастровым номером 72:25:0104004:1461 :

1.	-

СХЕМА ГРАНИЦ ЗЕМЕЛЬНЫХ УЧАСТКОВ
Масштаб 1:2500



Условные обозначения:

№ п/п	Название условного знака	Изображение	Описание изображения
1	2	3	4
1	Границы земельного участка		для изображения применяются условные знаки №2, №3
2	Часть границы земельного участка: а) существующая часть границы		сплошная линия черного цвета толщиной 0,2 мм
	б) вновь образованная или уточненная часть границы		сплошная линия красного цвета толщиной 0,2 мм (допускается линия черного цвета, выделенная маркером красного цвета, шириной до 3,0 мм)
3	Характерная точка границы земельного участка		круг черного цвета диаметром 1,5 мм
4	Контур здания, сооружения, объекта незавершенного строительства, размеры которого могут быть переданы в масштабе графической части		для изображения применяются условные знаки №6, №7
5	Контур здания, сооружения, объекта незавершенного строительства, размеры которого не могут быть переданы в масштабе графической части		квадрат черного цвета с длиной стороны 3,0 мм
	Контур сооружения, объекта незавершенного строительства, представляющий собой окружность, размеры которой не могут быть переданы в масштабе графической части		круг черного цвета диаметром 3,0 мм
6	Часть контура здания, сооружения, объекта незавершенного строительства: а) образованного проекцией существующего наземного конструктивного элемента здания, сооружения, объекта незавершенного строительства		сплошная линия черного цвета, толщиной 0,2 мм
	б) образованного проекцией вновь образованного наземного конструктивного элемента здания, сооружения, объекта незавершенного строительства		сплошная линия красного цвета толщиной 0,2 мм (допускается линия черного цвета, выделенная маркером красного цвета, шириной до 3,0 мм)
	в) образованного проекцией существующего надземного конструктивного элемента здания, сооружения, объекта незавершенного строительства		штрихпунктирная линия черного цвета толщиной 0,2 мм с длиной штриха 2,0 мм, с интервалом между штрихами и пунктирами 1,0 мм
	г) образованного проекцией вновь образованного надземного конструктивного элемента здания, сооружения, объекта незавершенного строительства		штрихпунктирная линия красного цвета толщиной 0,2 мм с длиной штриха 2,0 мм, с интервалом между штрихами и пунктирами 1,0 мм
	д) образованного проекцией существующего подземного конструктивного элемента здания, сооружения, объекта незавершенного строительства		штрихпунктирная линия черного цвета толщиной 0,2 мм, длиной штриха 2,0 мм, интервалом между штрихами и пунктирами 1,0 мм
	е) образованного проекцией вновь образованного подземного конструктивного элемента здания, сооружения, объекта незавершенного строительства		штрихпунктирная линия красного цвета толщиной 0,2 мм, длиной штриха 2,0 мм, интервалом между штрихами и пунктирами 1,0 мм
7	Характерная точка контура здания		круг черного цвета диаметром 1,0 мм
8	Пункт геодезической основы: а) пункт государственной геодезической сети		равносторонний треугольник со стороной 3,0 мм с точкой внутри
	б) пункт опорной межевой сети		квадрат со стороной 2,0 мм с точкой внутри
9	Точка съемочного обоснования		окружность диаметром 1,0 мм с точкой внутри
10	Направления геодезических построений при создании съемочного обоснования		сплошная линия черного цвета толщиной 0,5 мм
11	Направления геодезических построений при определении координат характерных точек границ земельного участка		сплошная линия черного цвета со стрелкой толщиной 0,2 мм

⑲⑳④⑪⌒ ㉕⌒⑫⑦(１) ⑭④⑪ ④⑩(７)⑫(６)⑳ ⑱ｚ⌒⑯⑦⑨⑬①
⑪(⑱&5.9)⑩1:3000



Условные обозначения:

№ п/п	Название условного знака	Изображение	Описание изображения
1	2	3	4
1	Границы земельного участка		для изображения применяются условные знаки №2, №3
2	Часть границы земельного участка: а) существующая часть границы		сплошная линия черного цвета толщиной 0,2 мм
	б) вновь образованная или уточненная часть границы		сплошная линия красного цвета толщиной 0,2 мм (допускается линия черного цвета, выделенная маркером красного цвета, шириной до 3,0 мм)
3	Характерная точка границы земельного участка		круг черного цвета диаметром 1,5 мм
4	Контур здания, сооружения, объекта незавершенного строительства, размеры которого могут быть переданы в масштабе графической части		для изображения применяются условные знаки №6, №7
5	Контур здания, сооружения, объекта незавершенного строительства, размеры которого не могут быть переданы в масштабе графической части		квадрат черного цвета с длиной стороны 3,0 мм
	Контур сооружения, объекта незавершенного строительства, представляющий собой окружность, размеры которой не могут быть переданы в масштабе графической части		круг черного цвета диаметром 3,0 мм
6	Часть контура здания, сооружения, объекта незавершенного строительства: а) образованного проекцией существующего наземного конструктивного элемента здания, сооружения, объекта незавершенного строительства		сплошная линия черного цвета, толщиной 0,2 мм
	б) образованного проекцией вновь образованного наземного конструктивного элемента здания, сооружения, объекта незавершенного строительства		сплошная линия красного цвета толщиной 0,2 мм (допускается линия черного цвета, выделенная маркером красного цвета, шириной до 3,0 мм)
	в) образованного проекцией существующего надземного конструктивного элемента здания, сооружения, объекта незавершенного строительства		штрихпунктирная линия черного цвета толщиной 0,2 мм с длиной штриха 2,0 мм, с интервалом между штрихами и пунктирами 1,0 мм
	г) образованного проекцией вновь образованного надземного конструктивного элемента здания, сооружения, объекта незавершенного строительства		штрихпунктирная линия красного цвета толщиной 0,2 мм с длиной штриха 2,0 мм, с интервалом между штрихами и пунктирами 1,0 мм
	д) образованного проекцией существующего подземного конструктивного элемента здания, сооружения, объекта незавершенного строительства		штрихпунктирная линия черного цвета толщиной 0,2 мм, длиной штриха 2,0 мм, интервалом между штрихами и пунктирами 1,0 мм
	е) образованного проекцией вновь образованного подземного конструктивного элемента здания, сооружения, объекта незавершенного строительства		штрихпунктирная линия красного цвета толщиной 0,2 мм, длиной штриха 2,0 мм, интервалом между штрихами и пунктирами 1,0 мм
7	Характерная точка контура здания		круг черного цвета диаметром 1,0 мм
8	Пункт геодезической основы: а) пункт государственной геодезической сети		равносторонний треугольник со стороной 3,0 мм с точкой внутри
	б) пункт опорной межевой сети		квадрат со стороной 2,0 мм с точкой внутри
9	Точка съемочного обоснования		окружность диаметром 1,0 мм с точкой внутри
10	Направления геодезических построений при создании съемочного обоснования		сплошная линия черного цвета толщиной 0,5 мм
11	Направления геодезических построений при определении координат характерных точек границ земельного участка		сплошная линия черного цвета со стрелкой толщиной 0,2 мм

Лист №

КАРТА-ПЛАН

Схема геодезических построений

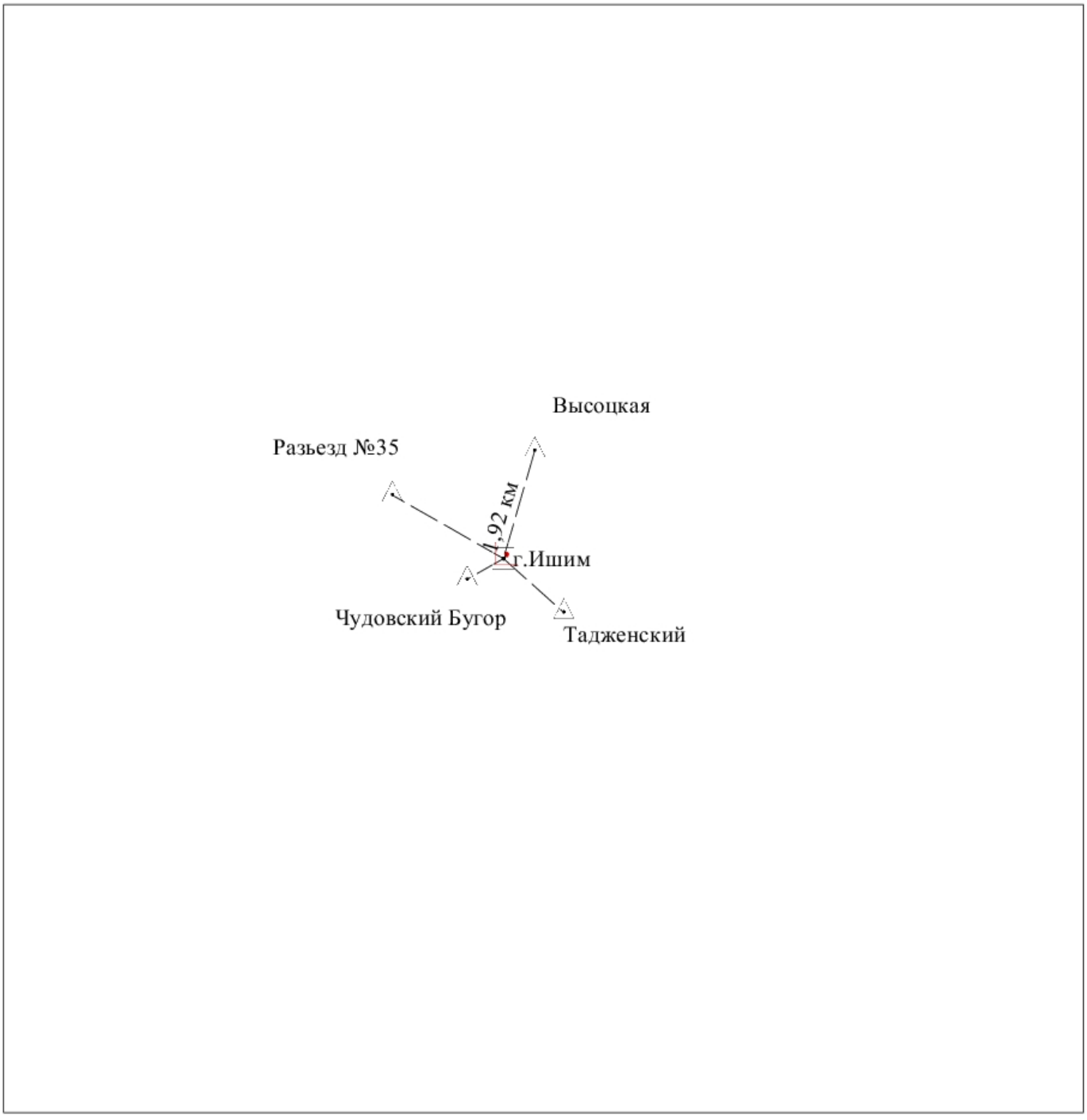

Условные обозначения:

- пункты государственной геодезической сети

- пункт опорной межевой сети (референц-станция)

- объект кадастровых работ, если его размер невозможно отобразить в масштабе

1,92 км - расстояние от объекта кадастровых работ до референц-станции

ИШИМСКАЯ ГОРОДСКАЯ ДУМА

РЕШЕНИЕ

25.12.2009 №350

Об утверждении правил землепользования и застройки муниципального образования городской округ город Ишим (в редакции от 29.09.2011 № 87, от 26.12.2012 № 205, от 24.04.2014 № 300, от 25.09.2014 № 336, от 26.03.2015 № 368, от 27.08.2015 № 408, от 28.04.2016 № 43, от 29.09.2016 № 76, от 27.04.2017 № 122, от 28.09.2017 № 148, от 22.02.2018 № 179, от 25.10.2018 № 220, от 30.05.2019 № 253, от 26.03.2020 № 310, от 27.08.2020 № 330, от 29.04.2021 № 58, от 06.08.2021 № 69, от 28.04.2022 № 126, от 22.12.2022 № 159, от 27.04.2023 № 185, от 31.08.2023 № 196, от 27.03.2024 № 228, от 29.11.2024 № 263, от 25.04.2025 № 292)

КОПИЯ ВЕРНА

Председатель Ишимской городской Думы

А.В. Ипатенко

В целях создания условий для устойчивого развития муниципального образования городской округ город Ишим, эффективного землепользования и застройки, планировки территории округа, обеспечения прав и законных интересов физических и юридических лиц, в соответствии с Градостроительным кодексом Российской Федерации, Федеральным законом от 06.10.2003 N 131-ФЗ "Об общих принципах организации местного самоуправления в Российской Федерации", статьями 14, 27, 31 Устава города Ишима, Ишимская городская Дума

РЕШИЛА:

1. Утвердить Правила землепользования и застройки муниципального образования городской округ город Ишим (прилагаются).
2. Опубликовать настоящее решение (с приложением) в газете "Ишимская правда" и разместить на официальном сайте муниципального образования город Ишим ishim.admtyumen.ru.
3. Рекомендовать Администрации города Ишима привести муниципальные правовые акты в соответствие с Правилами землепользования и застройки муниципального образования городской округ город Ишим.
4. Решение вступает в силу со дня опубликования в газете "Ишимская правда".
5. Контроль за исполнением решения возложить на постоянную комиссию по городскому хозяйству Ишимской городской Думы (О.Н. Шкабара).

Председатель А.Е. Кнот

Приложение
к решению
Ишимской городской Думы
от 25.12.2009 № 350

ПРАВИЛА ЗЕМЛЕПОЛЬЗОВАНИЯ И ЗАСТРОЙКИ МУНИЦИПАЛЬНОГО ОБРАЗОВАНИЯ ГОРОДСКОЙ ОКРУГ ГОРОД ИШИМ

ВВЕДЕНИЕ

Правила землепользования и застройки муниципального образования городской округ город Ишим (далее - Правила, настоящие Правила) разработаны в соответствии с Градостроительным кодексом Российской Федерации, Земельным кодексом Российской Федерации, иными нормативными правовыми актами Российской Федерации, нормативными правовыми актами Тюменской области, Уставом города Ишима, генеральным планом муниципального образования городской округ город Ишим (далее - генеральный план), нормативными правовыми актами органов местного самоуправления муниципального образования городской округ город Ишим (далее - город Ишим, Ишимский городской округ, городской округ), а также иными документами, определяющими градостроительное и социально-экономическое развитие города Ишима, и устанавливают территориальные зоны, градостроительные регламенты, порядок применения настоящих Правил и внесения в них изменений; создают условия для устойчивого развития, планировки, застройки и благоустройства территории города, привлечения инвестиций, развития жилищного строительства, производственной, социальной, инженерной и транспортной инфраструктур, рационального использования природных ресурсов, сохранения и развития историко-культурного наследия, обеспечивают права и законные интересы физических и юридических лиц.

Правила действуют на всей территории города Ишима и обязательны для исполнения всеми субъектами градостроительных и земельных отношений.

Муниципальные правовые акты органов местного самоуправления города Ишима, регулирующие вопросы землепользования и застройки, применяются в части, не противоречащей настоящим Правилам.

Термины и понятия, употребляемые в настоящих Правилах, применяются в значениях, используемых в федеральном законодательстве.

Правила включают в себя следующие разделы:

- раздел I "Порядок применения правил землепользования и застройки муниципального образования городской округ город Ишим и внесения в них изменений";
- раздел II "Карта градостроительного зонирования";
- раздел III "Градостроительные регламенты".

Раздел I. ПОРЯДОК ПРИМЕНЕНИЯ ПРАВИЛ ЗЕМЛЕПОЛЬЗОВАНИЯ И ЗАСТРОЙКИ МУНИЦИПАЛЬНОГО ОБРАЗОВАНИЯ ГОРОДСКОЙ ОКРУГ ГОРОД ИШИМ И ВНЕСЕНИЯ В НИХ ИЗМЕНЕНИЙ

Глава 1. ПОЛОЖЕНИЕ О РЕГУЛИРОВАНИИ ЗЕМЛЕПОЛЬЗОВАНИЯ И ЗАСТРОЙКИ ОРГАНАМИ МЕСТНОГО САМОУПРАВЛЕНИЯ

Статья 1. Полномочия Ишимской городской Думы в области землепользования и застройки

1. К полномочиям Ишимской городской Думы в области регулирования землепользования и застройки относятся:

1) утверждение генерального плана муниципального образования;

2) утверждение правил землепользования и застройки города Ишима;

3) утверждение проектов внесения изменений в правила землепользования и застройки;

4) установление порядка управления и распоряжения земельными участками и объектами капитального строительства, находящимися в муниципальной собственности;

5) установление ставок земельного налога;

6) осуществление контроля за исполнением Правил, деятельностью органов местного самоуправления, уполномоченных в области землепользования и застройки, в пределах своей компетенции;

7) назначение публичных слушаний по проекту генерального плана, проектам планировки территории, проектам межевания территории и проектам, предусматривающим внесение изменений в один из вышеуказанных утвержденных документов (в случаях установленных законодательством и нормативными правовыми актами Ишимской городской Думы);

8) установление порядка подготовки и утверждения местных нормативов градостроительного проектирования, утверждение местных нормативов градостроительного проектирования городского округа;

9) утверждение программ комплексного развития систем коммунальной инфраструктуры городского округа, программ комплексного развития транспортной инфраструктуры городского округа, программ комплексного развития социальной инфраструктуры городского округа;

10) принятие, в пределах своей компетенции, муниципальных правовых актов органов местного самоуправления города Ишима в области регулирования землепользования и застройки;

11) иные полномочия, определенные федеральным законодательством, законами Тюменской области, Уставом города Ишима, настоящими Правилами, иными муниципальными правовыми актами органов местного самоуправления города Ишима.

Статья 2. Полномочия Администрации города Ишима в области землепользования и застройки

1. К полномочиям Администрации города в области регулирования землепользования и застройки относятся:

1) утверждение документации по планировке территории в случаях, предусмотренных Градостроительным кодексом Российской Федерации;

2) осуществление ведения государственной информационной системы обеспечения градостроительной деятельности на территории города;

3) в соответствии с федеральным законодательством определение использования земельных участков, на которые действие градостроительных регламентов не распространяется или для которых градостроительные регламенты не устанавливаются;

4) принятие решения о развитии застроенных территорий города;

5) выдача разрешений на строительство, реконструкцию объектов капитального строительства, за исключением случаев, предусмотренных Градостроительным кодексом Российской Федерации;

6) выдача разрешений на ввод в эксплуатацию объектов капитального строительства в случае выдачи Администрацией города разрешения на строительство,

реконструкцию этих объектов;

7) направление уведомлений, предусмотренных пунктом 2 части 7, пунктом 3 части 8 статьи 51.1 и пунктом 5 части 19 статьи 55 Градостроительного кодекса Российской Федерации, при осуществлении строительства, реконструкции объектов индивидуального жилищного строительства, садовых домов на земельных участках, расположенных на территориях городского округа;

8) резервирование земель, изъятие в установленном порядке земельных участков для муниципальных нужд;

9) принятие, в пределах своей компетенции, муниципальных правовых актов органов местного самоуправления города Ишима в области регулирования землепользования и застройки;

10) предоставление в установленном порядке земельных участков;

11) заключение договоров о комплексном развитии территории по инициативе правообладателей земельных участков и (или) расположенных на них объектов недвижимого имущества;

12) принятие решений о комплексном развитии территорий в случаях, предусмотренных Градостроительного кодекса Российской Федерации;

13) принятие решения о сносе самовольной постройки либо решения о сносе самовольной постройки или ее приведении в соответствие с установленными требованиями в случаях, предусмотренных гражданским законодательством, осуществление сноса самовольной постройки или ее приведения в соответствие с установленными требованиями в случаях, предусмотренных Градостроительным кодексом Российской Федерации;

14) принятие решения о подготовке проекта правил землепользования и застройки;

15) утверждение состава и порядка деятельности комиссии по подготовке проекта правил землепользования и застройки;

16) проверка проекта правил землепользования и застройки, представленного комиссией по подготовке проекта правил землепользования и застройки, на соответствие требованиям технических регламентов, генеральному плану городского округа, схемам территориального планирования двух и более субъектов Российской Федерации, схеме территориального планирования Тюменской области, схемам территориального планирования Российской Федерации;

17) назначение публичных слушаний по проекту генерального плана, проектам планировки территории, проектам межевания территории и проектам, предусматривающим внесение изменений в один из вышеуказанных утвержденных документов;

18) назначение общественных обсуждений по проектам решений о предоставлении разрешения на условно разрешенный вид использования земельного участка или объекта капитального строительства, проектам решений о предоставлении разрешения на отклонение от предельных параметров разрешенного строительства, реконструкции объектов капитального строительства, проекту правил благоустройства территории, а также проектам, предусматривающим внесение изменений в них;

19) проведение осмотра зданий, сооружений на предмет их технического состояния и надлежащего технического обслуживания в соответствии с требованиями технических регламентов, предъявляемыми к конструктивным и другим характеристикам надежности и безопасности указанных объектов, требованиями проектной документации, выдача рекомендаций о мерах по устранению выявленных нарушений в случаях, предусмотренных Градостроительным кодексом Российской Федерации;

20) принятие решений о предоставлении разрешения на условно разрешенный вид использования земельного участка или объекта капитального строительства

или об отказе в предоставлении такого разрешения;

21) принятие решений о предоставлении разрешения на отклонение от предельных параметров разрешенного строительства, реконструкции объектов капитального строительства или об отказе в предоставлении такого разрешения;

22) установление порядка установления причин нарушения законодательства о градостроительной деятельности на территории города в случае причинения вреда жизни или здоровью физических лиц, имуществу физических или юридических лиц, в результате нарушения законодательства о градостроительной деятельности в отношении объектов, не указанных в частях 2 и 3 ст. 62 Градостроительного кодекса Российской Федерации, в том числе в отношении индивидуальных жилых домов и линейных объектов (сетей водо-, электро- и газоснабжения, водоотведения), если вред жизни или здоровью физических лиц либо значительный вред имуществу физических или юридических лиц не причиняется;

23) осуществление иных полномочий в области землепользования и застройки в соответствии с федеральным законодательством, законодательством Тюменской области, Уставом города Ишима, настоящими Правилами, иными муниципальными правовыми актами органов местного самоуправления города Ишима.

2. В целях реализации полномочий в области землепользования и застройки Администрацией города издаются муниципальные правовые акты в соответствии с полномочиями, предоставленными Уставом города Ишима.

3. В Администрации города могут создаваться совещательные органы для рассмотрения вопросов и подготовки рекомендаций в области регулирования землепользования и застройки города Ишима, в рамках компетенции Администрации города.

Статья 3. Полномочия Главы города Ишима в области землепользования и застройки

1. К полномочиям Главы города Ишима в области регулирования землепользования и застройки относятся:

1) назначение публичных слушаний по проекту генерального плана, проекту правил землепользования и застройки, проектам планировки территории, проектам межевания территории и проектам, предусматривающим внесение изменений в один из вышеуказанных утвержденных документов;

2) назначение общественных обсуждений по проектам решений о предоставлении разрешения на условно разрешенный вид использования земельного участка или объекта капитального строительства, проектам решений о предоставлении разрешения на отклонение от предельных параметров разрешенного строительства, реконструкции объектов капитального строительства, проекту правил благоустройства территории, а также проектам, предусматривающим внесение изменений в правила благоустройства территории;

3) принятие решений о направлении проекта правил землепользования и застройки в Ишимскую городскую Думу для утверждения или об отклонении проекта правил землепользования и застройки и о направлении его на доработку;

4) рассмотрение предложений о внесении изменений в настоящие Правила;

5) осуществление иных полномочий в области землепользования и застройки в соответствии с законодательством Российской Федерации, законодательством Тюменской области, Уставом города Ишима, настоящими Правилами, иными муниципальными правовыми актами органов местного самоуправления города Ишима.

Статья 4. Полномочия департамента городского хозяйства администрации города Ишима в области землепользования и застройки

1. К полномочиям департамента городского хозяйства администрации города Ишима (далее также - Департамент) в области землепользования и застройки относятся:

1) организация разработки проектов муниципальных правовых актов органов местного самоуправления города Ишима в области градостроительства, землепользования и застройки;

2) участие в разработке и реализации муниципальных целевых программ в области градостроительной деятельности;

3) обеспечение разработки, рассмотрения, согласования и представления на утверждение в установленном порядке градостроительной документации;

4) организация разработки местных нормативов градостроительного проектирования;

5) выдача сведений из государственной информационной системы обеспечения градостроительной деятельности города Ишима по заявлениям юридических или физических лиц;

6) рассмотрение предложений о порядке, сроках подготовки и содержании документации по планировке территории;

7) проверка документации по планировке территории на соответствие требованиям, установленным частью 10 статьи 45 Градостроительного кодекса Российской Федерации;

7.1) проверка проекта внесения изменений в Правила на соответствие требованиям и документам, указанным в части 9 статьи 31 Градостроительного кодекса Российской Федерации;

8) организация публичных слушаний и общественных обсуждений по проекту генерального плана, проектам планировки территории, проектам межевания территории, проекту правил благоустройства территории и проектам, предусматривающим внесение изменений в один из вышеуказанных утвержденных документов;

9) иные полномочия, отнесенные к компетенции Департамента в области землепользования и застройки муниципальными правовыми актами органов местного самоуправления города Ишима.

Статья 5. Полномочия комиссии по подготовке проекта правил землепользования и застройки города Ишима (далее также - Комиссия)

1. К полномочиям комиссии по подготовке проекта правил землепользования и застройки, постоянно действующего коллегиального органа в области землепользования и застройки, относятся:

1) организация подготовки проекта правил землепользования и застройки;

2) рассмотрение предложений о внесении изменений в настоящие Правила, подготовка заключений, содержащих рекомендации о внесении в соответствии с поступившими предложениями изменений в настоящие Правила;

3) подготовка проекта решения городской Думы о внесении изменений в настоящие Правила;

4) организация публичных слушаний или общественных обсуждений в отношении проектов правил землепользования и застройки, проектов решений о предоставлении разрешения на условно разрешенный вид использования земельного участка или объекта капитального строительства, проектов решений о предоставлении разрешения на отклонение от предельных параметров разрешенного строительства, реконструкции объектов капитального строительства;

5) подготовка рекомендаций о предоставлении разрешения на условно разрешенный вид использования земельного участка или объекта капитального строительства, разрешения на отклонение от предельных параметров разрешенного строительства, реконструкции объектов капитального строительства или об отказе

в предоставлении такого разрешения;

6) осуществление иных полномочий в области землепользования и застройки в соответствии с законодательством Российской Федерации, законодательством Тюменской области, Уставом города Ишима, настоящими Правилами, иными муниципальными правовыми актами органов местного самоуправления города Ишима.

2. Состав Комиссии и положение о ней утверждаются правовыми актами Администрации города Ишима.

Глава 2. ПОЛОЖЕНИЯ ОБ ИЗМЕНЕНИИ ВИДОВ РАЗРЕШЕННОГО ИСПОЛЬЗОВАНИЯ ЗЕМЕЛЬНЫХ УЧАСТКОВ И ОБЪЕКТОВ КАПИТАЛЬНОГО СТРОИТЕЛЬСТВА ФИЗИЧЕСКИМИ И ЮРИДИЧЕСКИМИ ЛИЦАМИ

Статья 6. Порядок изменения видов разрешенного использования земельных участков и объектов капитального строительства

1. Изменение одного вида разрешенного использования земельных участков и объектов капитального строительства на другой осуществляется в соответствии с градостроительными регламентами, при условии соблюдения требований технических регламентов.

2. Основные и вспомогательные виды разрешенного использования земельных участков и объектов капитального строительства правообладателями земельных участков и объектов капитального строительства, за исключением органов государственной власти, органов местного самоуправления, государственных и муниципальных учреждений, государственных и муниципальных унитарных предприятий, выбираются самостоятельно без дополнительных разрешений и согласования.

3. Основные и вспомогательные виды разрешенного использования земельных участков и объектов капитального строительства, в случае если правообладателями земельных участков и объектов капитального строительства являются муниципальные учреждения и муниципальные унитарные предприятия города Ишима устанавливаются муниципальным правовым актом администрации города Ишима.

4. Решение о предоставлении разрешения на условно разрешенный вид использования земельного участка или объекта капитального строительства, или об отказе в предоставлении такого разрешения, принимается в форме постановления администрации города Ишима, в порядке, установленном Градостроительным кодексом Российской Федерации, настоящими Правилами.

5. Решения об изменении одного вида разрешенного использования земельных участков и (или) объектов капитального строительства, расположенных на землях, на которые действие градостроительных регламентов не распространяется или для которых градостроительные регламенты не устанавливаются, на другой вид такого использования, принимаются в соответствии с федеральными законами.

6. Физическое или юридическое лицо, заинтересованное в предоставлении разрешения на условно разрешенный вид использования земельного участка или объекта капитального строительства (далее - разрешение на условно разрешенный вид использования), направляет заявление о предоставлении разрешения на условно разрешенный вид использования в комиссию по подготовке проекта правил землепользования и застройки (далее - Комиссия).

7. Вопрос о предоставлении разрешения на условно разрешенный вид использования подлежит обсуждению на общественных обсуждениях.

8. В случае, если условно разрешенный вид использования земельного участка или объекта капитального строительства включен в градостроительный регламент в установленном для внесения изменений в правила землепользования и застройки порядке, после проведения общественных обсуждений по инициативе фи-

зического или юридического лица, заинтересованного в предоставлении разрешения на условно разрешенный вид использования, решение о предоставлении разрешения на условно разрешенный вид использования такому лицу принимается без проведения общественных обсуждений.

9. Физическое или юридическое лицо вправе оспорить в судебном порядке решение о предоставлении разрешения на условно разрешенный вид использования или об отказе в предоставлении такого разрешения.

Глава 3. ПОЛОЖЕНИЕ О ПОДГОТОВКЕ ДОКУМЕНТАЦИИ ПО ПЛАНИРОВКЕ ТЕРРИТОРИИ ОРГАНАМИ МЕСТНОГО САМОУПРАВЛЕНИЯ

Статья 7. Порядок подготовки, проверки и утверждения документации по планировке территории

1. Решение о подготовке документации по планировке территории, применительно к территории городского округа город Ишим, за исключением случаев, указанных в частях 1.1, 2 - 3.1 статьи 45 Градостроительного кодекса Российской Федерации, принимается в форме постановления Администрации города Ишима, по инициативе органов государственной власти, органов местного самоуправления города Ишима или на основании предложений физических или юридических лиц о подготовке документации по планировке территории.

2. Указанное в части 1 настоящей статьи постановление Администрации города Ишима в течение трех дней со дня утверждения подлежит опубликованию в порядке, установленном для официального опубликования муниципальных правовых актов города Ишима, и размещается на официальном сайте городского округа в сети "Интернет".

3. Со дня опубликования решения о подготовке документации по планировке территории физические или юридические лица вправе представить в департамент городского хозяйства администрации города Ишима свои предложения о порядке, сроках подготовки и содержании документации по планировке территории. По результатам рассмотрения предложений заинтересованных лиц департамент городского хозяйства администрации города Ишима готовит заключение о возможности (невозможности) учета предложений при подготовке документации по планировке территории, которое согласовывается Главой города. О результатах рассмотрения предложений, заинтересованные лица информируются в письменном виде в течение пяти рабочих дней со дня подготовки заключения.

4. Все этапы подготовки документации по планировке территории, в том числе инженерные изыскания для подготовки документации по планировке территории, (при подготовке документации по планировке по инициативе органов местного самоуправления) организует департамент городского хозяйства администрации города Ишима, в соответствии с требованиями Градостроительного кодекса Российской Федерации и иного законодательства.

5. Заинтересованные лица, указанные в части 1.1 статьи 45 Градостроительного кодекса Российской Федерации, а также иные физические или юридические лица, осуществившие подготовку документации по планировке территории, направляют ее в департамент городского хозяйства администрации города Ишима.

6. Департамент городского хозяйства администрации города Ишима осуществляет проверку документации по планировке территории на соответствие требованиям, установленным частью 10 статьи 45 Градостроительного кодекса Российской Федерации, в течение двадцати рабочих дней со дня поступления такой документации.

7. По результатам проверки департамент городского хозяйства администрации города Ишима организует процедуры, предусмотренные частью 11 настоящего По-

рядка, или готовит проект постановления администрации города Ишима об отклонении такой документации и направлении ее на доработку, с учетом результатов проверки.

8. В случае, когда согласование документации по планировке территории и проведение публичных слушаний не требуется в соответствии с Градостроительным кодексом Российской Федерации, департамент городского хозяйства администрации города Ишима готовит проект Постановления об утверждении документации или об отклонении такой документации и направлении ее на доработку, с учетом результатов проверки.

9. Департамент городского хозяйства администрации города Ишима в случаях, установленных Градостроительным кодексом Российской Федерации, до утверждения документации по планировке территории:

- направляет документацию по планировке территории в электронном виде в органы власти и владельцу автомобильной дороги для ее согласования в порядке, установленном Градостроительным кодексом Российской Федерации;

- обеспечивает рассмотрение документации по планировке территории на публичных слушаниях в порядке, установленном Градостроительным кодексом Российской Федерации и нормативным правовым актом Ишимской городской Думы.

10. Публичные слушания по документации по планировке территории не проводятся в случаях, установленных частью 5.1 статьи 46 Градостроительного кодекса Российской Федерации.

11. Глава города с учетом протокола публичных слушаний по проекту планировки территории, проекту межевания территории и заключения о результатах публичных слушаний принимает решение об утверждении документации по планировке территории или отклоняет такую документацию и направляет ее на доработку не позднее чем через двадцать рабочих дней со дня опубликования заключения о результатах общественных обсуждений или публичных слушаний, а в случае, если публичные слушания не проводятся, в течение десяти рабочих дней со дня направления документации департаментом городского хозяйства администрации города Ишима.

12. Утвержденная документация по планировке территории (проекты планировки территории и проекты межевания территории) подлежит опубликованию в порядке, установленном для официального опубликования муниципальных правовых актов города Ишима, и размещается на официальном сайте администрации города Ишима в сети "Интернет".

Глава 4. ПОЛОЖЕНИЕ О ПРОВЕДЕНИИ ОБЩЕСТВЕННЫХ ОБСУЖДЕНИЙ И ПУБЛИЧНЫХ СЛУШАНИЙ ПО ВОПРОСАМ ЗЕМЛЕПОЛЬЗОВАНИЯ И ЗАСТРОЙКИ

Статья 8. Порядок организации и проведения общественных обсуждений и публичных слушаний

1. Порядок организации и проведения общественных обсуждений, публичных слушаний по проектам генеральных планов, проектам правил землепользования и застройки, проектам планировки территории, проектам межевания территории, проектам решений о предоставлении разрешения на условно разрешенный вид использования земельного участка или объекта капитального строительства, проектам решений о предоставлении разрешения на отклонение от предельных параметров разрешенного строительства, реконструкции объектов капитального строительства, проектам правил благоустройства территории, а также проектам, предусматривающим внесение изменений в один из вышеуказанных утвержденных документов в муниципальном образовании городской округ город Ишим устанавливает-

ся муниципальным нормативным правовым актом Ишимской городской Думы.

Глава 5. ПОЛОЖЕНИЕ О ВНЕСЕНИИ ИЗМЕНЕНИЙ В ПРАВИЛА ЗЕМЛЕПОЛЬЗОВАНИЯ И ЗАСТРОЙКИ

Статья 9. Изменение настоящих Правил

1. Изменениями настоящих Правил считаются любые изменения текстовых и графических материалов вносимые в порядок применения и внесения изменений в Правила, карту градостроительного зонирования, градостроительные регламенты.

2. Основаниями для внесения изменений в настоящие Правила являются:

1) несоответствие правил землепользования и застройки генеральному плану городского округа, возникшее в результате внесения изменений в генеральный план;

2) поступление от уполномоченного Правительством Российской Федерации федерального органа исполнительной власти обязательного для исполнения в сроки, установленные законодательством Российской Федерации, предписания об устранении нарушений ограничений использования объектов недвижимости, установленных на приаэродромной территории, которые допущены в Правилах;

3) поступление предложений об изменении границ территориальных зон, изменении градостроительных регламентов;

4) несоответствие сведений о местоположении границ зон с особыми условиями использования территорий, территорий объектов культурного наследия, отображенных на карте градостроительного зонирования, содержащемуся в Едином государственном реестре недвижимости описанию местоположения границ указанных зон, территорий;

5) несоответствие установленных градостроительным регламентом ограничений использования земельных участков и объектов капитального строительства, расположенных полностью или частично в границах зон с особыми условиями использования территорий, территорий достопримечательных мест федерального, регионального и местного значения, содержащимся в Едином государственном реестре недвижимости ограничениям использования объектов недвижимости в пределах таких зон, территорий;

6) установление, изменение, прекращение существования зоны с особыми условиями использования территории, установление, изменение границ территории объекта культурного наследия;

7) принятие решения о комплексном развитии территории.

3. Предложения о внесении изменений в Правила в Комиссию направляются:

1) федеральными органами исполнительной власти в случаях, если правила землепользования и застройки могут воспрепятствовать функционированию, размещению объектов капитального строительства федерального значения;

2) органами исполнительной власти субъектов Российской Федерации в случаях, если правила землепользования и застройки могут воспрепятствовать функционированию, размещению объектов капитального строительства регионального значения;

3) органами местного самоуправления муниципального района в случаях, если правила землепользования и застройки могут воспрепятствовать функционированию, размещению объектов капитального строительства местного значения;

4) органами местного самоуправления в случаях, если необходимо совершенствовать порядок регулирования землепользования и застройки территории городского округа;

5) физическими или юридическими лицами в инициативном порядке либо в случаях, если в результате применения правил землепользования и застройки зе-

мельные участки и объекты капитального строительства не используются эффективно, причиняется вред их правообладателям, снижается стоимость земельных участков и объектов капитального строительства, не реализуются права и законные интересы граждан и их объединений;

6) уполномоченным федеральным органом исполнительной власти или юридическим лицом, созданным Российской Федерацией и обеспечивающим реализацию принятого Правительством Российской Федерации решения о комплексном развитии территории (далее - юридическое лицо, определенное Российской Федерацией);

7) высшим исполнительным органом государственной власти субъекта Российской Федерации, органом местного самоуправления, принявшими решение о комплексном развитии территории, юридическим лицом, созданным субъектом Российской Федерации и обеспечивающим реализацию принятого субъектом Российской Федерации решения о комплексном развитии территории (далее - юридическое лицо, определенное субъектом Российской Федерации), либо лицом, с которым заключен договор о комплексном развитии территории в целях реализации решения о комплексном развитии территории.

4. В случае, если Правилами не обеспечена в соответствии с частью 3.1 статьи 31 Градостроительного кодекса Российской Федерации возможность размещения на территории города Ишима предусмотренных документами территориального планирования объектов федерального значения, объектов регионального значения, объектов местного значения муниципального района (за исключением линейных объектов), уполномоченный федеральный орган исполнительной власти, уполномоченный орган исполнительной власти Тюменской области, уполномоченный орган местного самоуправления города направляют Главе города Ишима требование о внесении изменений в Правила в целях обеспечения размещения указанных объектов. Глава города Ишима обеспечивает внесение изменений в Правила в течение тридцати дней со дня получения требования о внесении изменений в Правила.

5. Предложения о внесении изменений в Правила в письменной форме направляются в Комиссию.

6. Комиссия в течение двадцати пяти дней со дня поступления предложения о внесении изменения в Правила осуществляет подготовку заключения, в котором содержатся рекомендации о внесении в соответствии с поступившим предложением изменения в Правила или об отклонении такого предложения с указанием причин отклонения, и направляет это заключение Главе города.

7. При принятии Главой города решения, о внесении изменения в Правила, с учетом рекомендаций, содержащихся в заключении Комиссии, Комиссия в течение двадцати пяти дней обеспечивает подготовку постановления администрации города Ишима о подготовке проекта внесения изменения в Правила или об отклонении предложения о внесении изменений в данные Правила, при принятии Главой города соответствующего решения, с указанием причин отклонения и, после его утверждения Главой города, направляет копию такого постановления заявителю.

8. Решение о подготовке проекта о внесении изменений в настоящие Правила подлежит опубликованию в средствах массовой информации в десятидневный срок с даты принятия такого документа в порядке, установленном для официального опубликования муниципальных правовых актов органов местного самоуправления города Ишима, и размещается на официальном сайте города Ишима в сети "Интернет".

9. Подготовку проекта о внесении изменений в Правила Департамент осуществляет собственными силами или организует заказ на подготовку такого проекта в порядке, установленном Федеральным законом "О контрактной системе в сфере закупок товаров, работ, услуг для обеспечения государственных и муниципальных нужд", Уставом города Ишима, иными муниципальными правовыми актами ор-

ганов местного самоуправления города Ишима.

10. Департамент осуществляет проверку проекта внесения изменений в Правила на соответствие требованиям и документам, указанным в части 9 статьи 31 Градостроительного кодекса Российской Федерации.

11. Проект решения о внесении изменений в Правила, до его утверждения, подлежит рассмотрению на публичных слушаниях в порядке, установленном Градостроительным кодексом Российской Федерации и муниципальным правовым актом Ишимской городской Думы.

12. После завершения публичных слушаний по проекту внесении изменений в настоящие Правила Комиссия, готовит протокол публичных слушаний и заключение о результатах публичных слушаний, обеспечивает внесение изменений в проект, с учетом замечаний и предложений, поступивших в период проведения слушаний и направляет проект с приложением протокола публичных слушаний и заключения о результатах публичных слушаний Главе города.

13. Глава города, в течение десяти дней после представления проекта о внесении изменений в Правила, направляет указанный проект в Ишимскую городскую Думу для утверждения или, в случае установления его несоответствия требованиям и документам, указанным в части 9 статьи 31 Градостроительного кодекса Российской Федерации, в Комиссию на доработку, с указанием даты его повторного представления.

14. На рассмотрение городской Думы представляются:

1) проект решения городской Думы о внесении изменений в Правила;

2) заключение Комиссии;

3) протокол публичных слушаний и заключение о результатах публичных слушаний.

15. Городская Дума по результатам рассмотрения проекта внесения изменений в Правила и обязательных приложений к нему, принимает решение об утверждении изменений в Правила или о направлении проекта внесения изменений в Правила на доработку, с указанием причин.

16. Решение городской Думы, о внесении изменений в Правила, подлежит опубликованию в порядке, установленном для официального опубликования муниципальных правовых актов органов местного самоуправления города Ишима, и размещается на официальном сайте города Ишима в сети "Интернет".

17. Физические и юридические лица, органы власти, вправе оспорить решение о внесении изменений в настоящие Правила в судебном порядке.

Глава 6. ПОЛОЖЕНИЕ О РЕГУЛИРОВАНИИ ИНЫХ ВОПРОСОВ ЗЕМЛЕПОЛЬЗОВАНИЯ И ЗАСТРОЙКИ

Статья 10. Регулирование отдельных вопросов землепользования и застройки

1. Объекты благоустройства, а также линейные объекты, необходимые для функционирования объектов капитального строительства, находящихся и (или) предполагаемых к размещению в какой-либо из территориальных зон, являются разрешенными видами использования для данной зоны.

2. При образовании земельных участков с видами разрешенного использования земельных участков и объектов капитального строительства, за исключением вида "Для индивидуального жилищного строительства", их размеры определяются в соответствии с "СП 42.13330.2016. Свод правил. Градостроительство. Планировка и застройка городских и сельских поселений. Актуализированная редакция СНиП 2.07.01-89*" или индивидуальным расчетом в составе проектной документации.

3. При объединении земельных участков возможно образование земельного

участка, площадь которого менее 0,04 га, для его использования с видом разрешенного использования "Для индивидуального жилищного строительства", в случае, если один или несколько исходных земельных участков фактически использовались на момент их объединения с видом разрешенного использования "Для индивидуального жилищного строительства". При этом площадь вновь образованного земельного участка не должна быть менее - 0,02 га.

4. Не соответствующий градостроительному регламенту минимальный отступ от границы земельного участка допускается в случае реконструкции объекта капитального строительства, при которой не изменяется местоположение объекта капитального строительства относительно указанной границы земельного участка. При этом иные предельные параметры разрешенного строительства, реконструкции объектов капитального строительства, предусмотренные градостроительным регламентом, подлежат обязательному применению.

5. Для проведения реконструкции здания, расположенного на двух и более земельных участках не требуется получение разрешения на отклонение от предельных параметров разрешенного строительства, реконструкции объектов капитального строительства, в части сокращения отступа от границы земельного участка, пересекающей контур такого здания на отрезке, являющемся общим для двух смежных земельных участков, в пределах которых расположены части здания.

6. Разрешается группирование (блокирование) без отступа от границы нежилых зданий на двух соседних участках при условии заключения соответствующего письменного соглашения между правообладателями и (или) застройщиками блокируемых зданий.

7. Строительство объектов капитального строительства, не являющихся линейными объектами, на двух и более земельных участках осуществляется в соответствии с правилами, утвержденными Постановлением Правительства РФ от 06.04.2022 № 603.

Статья 11. Требования к архитектурно-градостроительному облику объектов капитального строительства

1. Настоящими Правилами установлены требования к архитектурно-градостроительному облику объектов капитального строительства, применительно ко всем объектам капитального строительства, расположенных в границах территорий, отображенных на Карте территорий, в границах которых предусматриваются требования к архитектурно-градостроительному облику объектов капитального строительства (далее по тексту – Карта АГО) (приложение 2 Карта АГО к разделу II Правил), за исключением определенных действующим законодательством объектов капитального строительства, в отношении которых не требуется согласование архитектурно-градостроительного облика.

2. Архитектурно-градостроительный облик объекта капитального строительства разрабатывается с соблюдением требований действующего законодательства Российской Федерации, в том числе законодательства об охране объектов культурного наследия (памятников истории и культуры) народов Российской Федерации, санитарного законодательства Российской Федерации.

Приложение № 1
к разделу I Правил
землепользования и застройки
муниципального образования
городской округ город Ишим

КЛАССИФИКАТОР
ТЕРРИТОРИАЛЬНЫХ ЗОН

I. Территориальные зоны:	
1.	Зона застройки индивидуальными жилыми домами (Ж1)
2.	Зона застройки индивидуальными жилыми домами и домами блокированной застройки (Ж2)
3.	Зона застройки среднеэтажными жилыми домами (Ж3)
3.1	Подзона застройки среднеэтажными жилыми домами (Ж3.1)
4.	Зона делового, общественного и коммерческого назначения (О1)
5.	Зона размещения объектов социального и коммунально-бытового назначения (О2)
6.	Зона учебно-образовательная (О5)
7.	Зона спортивная (О6)
8.	Зона здравоохранения (О7)
9.	Зона культурно-досуговая (О8)
10.	Зона культовая (О9)
11.	Зона научно-исследовательская (О10)
12.	Производственная зона (П1)
13.	Коммунально-складская зона (П2)
14.	Зона инженерной инфраструктуры (И)
15.	Зона транспортной инфраструктуры (Т)
16.	Зона рекреационного назначения (Р)
17.	Зона озелененных территорий общего пользования (Р1)
17.1.	Подзона озелененных территорий общего пользования (Р1.1)
17.2.	Подзона озелененных территорий общего пользования (Р1.2)
18.	Зона городских лесов (Р2)

19.	Зона природного ландшафта (Р3)
20.	Зона сельскохозяйственных угодий (Сх1)
21.	Зона, занятая объектами сельскохозяйственного назначения (Сх2)
22.	Зона специального назначения (Сп)
23.	Зона режимных территорий (Сп3)
24.	Зона ритуального назначения (Сп4)
25.	Зона улично-дорожной сети (ИТ)

Раздел II. КАРТА ГРАДОСТРОИТЕЛЬНОГО ЗОНИРОВАНИЯ МУНИЦИПАЛЬНОГО ОБРАЗОВАНИЯ ГОРОДСКОЙ ОКРУГ ГОРОД ИШИМ

Приложение 1
к разделу II Правил

КАРТА
ГРАДОСТРОИТЕЛЬНОГО ЗОНИРОВАНИЯ МУНИЦИПАЛЬНОГО ОБРАЗОВАНИЯ ГОРОДСКОЙ ОКРУГ ГОРОД ИШИМ

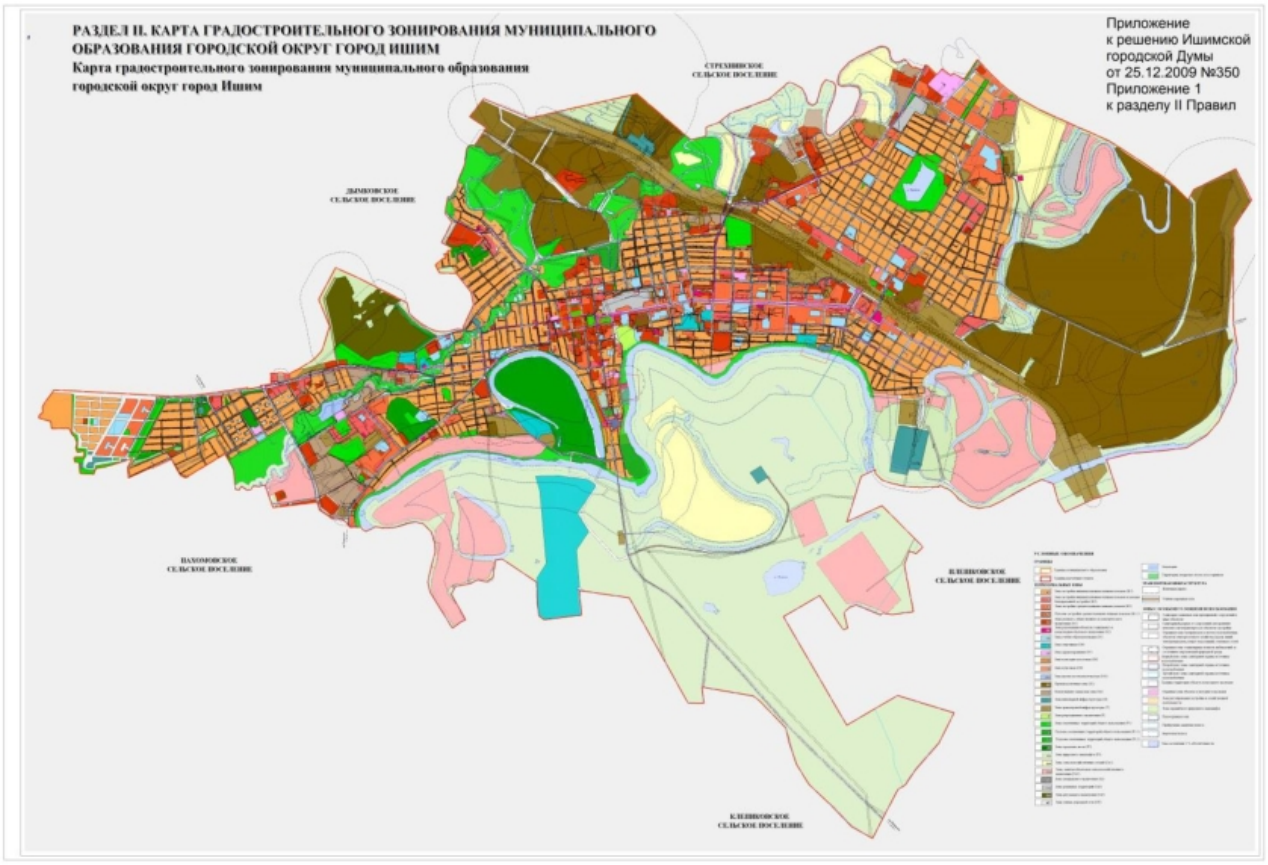

Приложение 2
к разделу II Правил

КАРТА
ТЕРРИТОРИЙ ГРАНИЦ, ПРЕДУСМАТРИВАЮЩИХ ТРЕБОВАНИЯ К АРХИТЕКТУРНО-ГРАДОСТРОИТЕЛЬНОМУ ОБЛИКУ ОБЪЕКТОВ КАПИТАЛЬНОГО СТРОИТЕЛЬСТВА

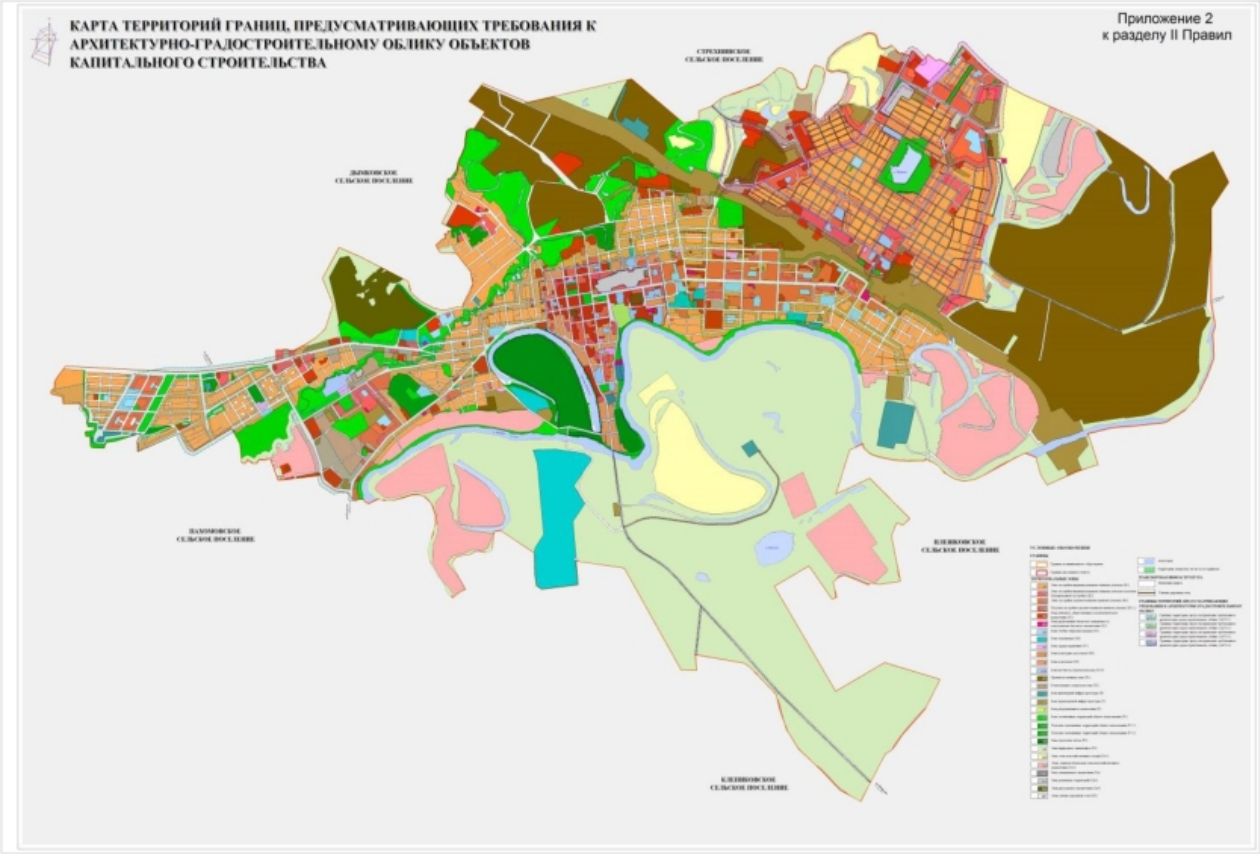

Приложение № 3
к решению
Ишимской городской Думы
от 25 декабря 2009 года № 350

Раздел III. ГРАДОСТРОИТЕЛЬНЫЕ РЕГЛАМЕНТЫ <*>

3.1. ЗОНА ЗАСТРОЙКИ ИНДИВИДУАЛЬНЫМИ ЖИЛЫМИ ДОМАМИ (Ж1)

1. Виды разрешенного использования земельных участков и объектов капитального строительства

1.1. Основные виды разрешенного использования земельных участков и объектов капитального строительства (код (числовое обозначение) вида разрешенного использования земельного участка)

Для индивидуального жилищного строительства	(2.1)
Малоэтажная многоквартирная жилая застройка	(2.1.1)
Блокированная жилая застройка	(2.3)
Гидротехнические сооружения	(11.0)
Земельные участки (территории) общего пользования	(12.0)

1.2. Условно разрешенные виды использования земельных участков и объектов капитального строительства (код (числовое обозначение) вида разрешенного использования земельного участка)

Среднеэтажная жилая застройка	(2.5) <**>
Обслуживание жилой застройки	(2.7)
Социальное обслуживание	(3.2)
Бытовое обслуживание	(3.3)
Дошкольное, начальное и среднее общее образование	(3.5.1)
Деловое управление	(4.1)
Магазины	(4.4)
Банковская и страховая деятельность	(4.5)
Общественное питание	(4.6)
Гостиничное обслуживание	(4.7)
Спорт	(5.1)

Ведение огородничества	(13.1)

1.3. Вспомогательные виды разрешенного использования земельных участков и объектов капитального строительства (код (числовое обозначение) вида разрешенного использования земельного участка)

Хранение автотранспорта	(2.7.1)
Коммунальное обслуживание	(3.1)
Социальное обслуживание	(3.2)
Деловое управление	(4.1)
Магазины	(4.4)
Служебные гаражи	(4.9)

2. Предельные (минимальные и (или) максимальные) размеры земельных участков.

Для вида разрешенного использования "Для индивидуального жилищного строительства"

- минимальный размер (ширина) - 14 м.
- минимальная площадь - 0,04 га.
- максимальная площадь - 0,20 га.

Для вида разрешенного использования "Ведение огородничества"

- минимальная площадь - 0,02 га.
- максимальная площадь - 0,20 га.

3. Предельные параметры разрешенного строительства, реконструкции объектов капитального строительства.

3.1. Минимальные отступы от границ земельных участков в целях определения мест допустимого размещения зданий, строений, сооружений, за пределами которых запрещено строительство зданий, строений, сооружений.

Для всех видов разрешенного использования, за исключением видов "Для индивидуального жилищного строительства" и "Блокированная жилая застройка": минимальный отступ от границ участка - 3 м, минимальный отступ от границы земельного участка со стороны красной линии - 3 м от красной линии.

Для вида разрешенного использования "Для индивидуального жилищного строительства":

Расстояние от границы смежного земельного участка до стены индивидуального жилого дома - не менее 3 м. Расстояние от границы смежного земельного участка до стены хозяйственных построек (сарая, гаража, бани) - не менее 1 м. Минимальный отступ от границы земельного участка до стены хозяйственных построек (сарая, гаража, бани) и индивидуального жилого дома со стороны красной линии - 3 м от красной линии. Допускается блокировка хозяйственных построек на смежных земельных участках при условии взаимного согласия правообладателей земельных участков с учетом противопожарных требований. При фактически сложившейся застройке по границе земельных участков со стороны красной линии, минимальный отступ от границы земельного участка со стороны красной линии - 0 метров от линии сложившейся застройки.

Для вида разрешенного использования "Блокированная жилая застройка":

Расстояние от жилого дома до границы смежного земельного участка - 3 м, со стороны соседнего блока - 0 м. Расстояние от границы смежного земельного участка

до стены хозяйственных построек (сарая, гаража, бани) - не менее 1 м. Минимальный отступ от границы земельного участка до стены хозяйственных построек (сарая, гаража, бани) и жилого дома со стороны красной линии - 3 м от красной линии. Допускается блокировка хозяйственных построек на смежных земельных участках при условии взаимного согласия правообладателей земельных участков с учетом противопожарных требований. При фактически сложившейся застройке по границе земельных участков со стороны красной линии, минимальный отступ от границы земельного участка со стороны красной линии - 0 метров от линии сложившейся застройки.

Для всех видов разрешенного использования в границах охранной зоны объекта культурного наследия и зоны регулирования застройки и хозяйственной деятельности объекта культурного наследия отступ от красной линии - 0 м.

Для открытых автомобильных стоянок, объектов благоустройства и сооружений инженерной инфраструктуры вспомогательного использования минимальные отступы от границ земельных участков не устанавливаются.

3.2. Предельное количество этажей или предельная высота зданий, строений, сооружений.

Для всех видов разрешенного использования, за исключением видов "Среднеэтажная жилая застройка", "Для индивидуального жилищного строительства" и "Блокированная жилая застройка", «Малоэтажная многоквартирная жилая застройка»:

Максимальное количество надземных этажей - 3.

Для вида разрешенного использования «Малоэтажная многоквартирная жилая застройка»

Минимальное количество надземных этажей – 2.

Для вида разрешенного использования "Среднеэтажная жилая застройка"

Минимальное количество надземных этажей - 5.

Максимальное количество надземных этажей - 7.

Для видов разрешенного использования "Для индивидуального жилищного строительства" и "Блокированная жилая застройка":

Максимальное количество этажей жилого дома - 3.

Высота гаража - до 5 м.

Высота иных хозяйственных построек вспомогательного использования - до 6 м.

Для всех видов разрешенного использования в границах охранной зоны объекта культурного наследия максимальное количество надземных этажей - 2, высота до конька скатной кровли - до 11 м.

Для всех видов разрешенного использования в границах зоны регулирования застройки и хозяйственной деятельности объекта культурного наследия максимальное количество надземных этажей - 3, высота до конька скатной кровли - до 14 м.

Для всех видов разрешенного использования в границах охранной зоны объекта культурного наследия и зоны регулирования застройки и хозяйственной деятельности объекта культурного наследия высота ограждения земельных участков - до 1,8 м.

3.3. Максимальный процент застройки в границах земельного участка, определяемый как отношение суммарной площади земельного участка, которая может быть застроена, ко всей площади земельного участка - 50% (в границах охранной зоны объекта культурного наследия - 25%, в границах зоны регулирования застройки и хозяйственной деятельности объекта культурного наследия - 50%).

4. Для всех видов разрешенного использования в границах охранной зоны объекта культурного наследия и зоны регулирования застройки и хозяйственной деятельности объекта культурного наследия:

Конструкция, материал кровли: скатная чердачная кровля, кровельная сталь, металлочерепица, асбестоцементная кровля;

Материал строительства и отделки фасадов: Красный глиняный кирпич, лице-

вой керамический кирпич, отделка штукатуркой, окраска фасадными красками, брус.

5. Ограничения использования земельных участков и объектов капитального строительства, действующие в пределах зон с особыми условиями использования территорий, в пределах территорий объектов культурного наследия, отображенных на карте градостроительного зонирования, устанавливаются действующим законодательством Российской Федерации.

3.2. ЗОНА ЗАСТРОЙКИ ИНДИВИДУАЛЬНЫМИ ЖИЛЫМИ ДОМАМИ И ДОМАМИ БЛОКИРОВАННОЙ ЗАСТРОЙКИ (Ж2)

1. Виды разрешенного использования земельных участков и объектов капитального строительства

1.1. Основные виды разрешенного использования земельных участков и объектов капитального строительства (код (числовое обозначение) вида разрешенного использования земельного участка)

Для индивидуального жилищного строительства	(2.1)
Малоэтажная многоквартирная жилая застройка	(2.1.1)
Блокированная жилая застройка	(2.3)
Обслуживание жилой застройки	(2.7)
Коммунальное обслуживание	(3.1)
Социальное обслуживание	(3.2)
Дошкольное, начальное и среднее общее образование	(3.5.1)
Спорт	(5.1)
Земельные участки (территории) общего пользования	(12.0)

1.2. Условно разрешенные виды использования земельных участков и объектов капитального строительства (код (числовое обозначение) вида разрешенного использования земельного участка)

Среднеэтажная жилая застройка	(2.5) <**>
Хранение автотранспорта	(2.7.1)
Социальное обслуживание	(3.2)
Бытовое обслуживание	(3.3)
Амбулаторно-поликлиническое обслуживание	(3.4.1)
Деловое управление	(4.1)
Магазины	(4.4)
Банковская и страховая деятельность	(4.5)
Общественное питание	(4.6)

Гостиничное обслуживание	(4.7)
Развлечения	(4.8)

1.3. Вспомогательные виды разрешенного использования земельных участков и объектов капитального строительства (код (числовое обозначение) вида разрешенного использования земельного участка)

Хранение автотранспорта	(2.7.1)
Коммунальное обслуживание	(3.1)
Социальное обслуживание	(3.2)
Деловое управление	(4.1)
Магазины	(4.4)
Банковская и страховая деятельность	(4.5)
Общественное питание	(4.6)
Служебные гаражи	(4.9)

2. Предельные (минимальные и (или) максимальные) размеры земельных участков.

Для вида разрешенного использования "Для индивидуального жилищного строительства"

- минимальный размер (ширина) - 14 м.
- минимальная площадь - 0,04 га.
- максимальная площадь - 0,20 га.

3. Предельные параметры разрешенного строительства, реконструкции объектов капитального строительства.

3.1. Минимальные отступы от границ земельных участков в целях определения мест допустимого размещения зданий, строений, сооружений, за пределами которых запрещено строительство зданий, строений, сооружений.

Для всех видов разрешенного использования, за исключением видов "Для индивидуального жилищного строительства" и "Блокированная жилая застройка": минимальный отступ от границ участка - 3 м, минимальный отступ от границы земельного участка со стороны красной линии - 3 м от красной линии.

Для вида разрешенного использования "Для индивидуального жилищного строительства":

Расстояние от границы смежного земельного участка до стены индивидуального жилого дома - не менее 3 м. Расстояние от границы смежного земельного участка до стены хозяйственных построек (сарая, гаража, бани) - не менее 1 м. Минимальный отступ от границы земельного участка до стены хозяйственных построек (сарая, гаража, бани) и индивидуального жилого дома со стороны красной линии - 3 м от красной линии. Допускается блокировка хозяйственных построек на смежных земельных участках при условии взаимного согласия правообладателей земельных участков с учетом противопожарных требований.

Для вида разрешенного использования "Блокированная жилая застройка":

Расстояние от жилого дома до границы смежного земельного участка - 3 м, со стороны соседнего блока - 0 м. Расстояние от границы смежного земельного участка до стены хозяйственных построек (сарая, гаража, бани) - не менее 1 м. Минималь-

ный отступ от границы земельного участка до стены хозяйственных построек (сарая, гаража, бани) и жилого дома со стороны красной линии - 3 м от красной линии. Допускается блокировка хозяйственных построек на смежных земельных участках при условии взаимного согласия правообладателей земельных участков с учетом противопожарных требований.

Для всех видов разрешенного использования в границах охранной зоны объекта культурного наследия и зоны регулирования застройки и хозяйственной деятельности объекта культурного наследия отступ от красной линии - 0 м.

Для открытых автомобильных стоянок, объектов благоустройства и сооружений инженерной инфраструктуры вспомогательного использования минимальные отступы от границ земельных участков не устанавливаются.

3.2. Предельное количество этажей или предельная высота зданий, строений, сооружений.

Для всех видов разрешенного использования, за исключением видов "Среднеэтажная жилая застройка", "Для индивидуального жилищного строительства" и "Блокированная жилая застройка":

Максимальное количество надземных этажей - 4.

Для вида разрешенного использования «Малоэтажная многоквартирная жилая застройка»

Минимальное количество надземных этажей – 2.

Для вида разрешенного использования "Среднеэтажная жилая застройка":

Минимальное количество надземных этажей - 5.

Максимальное количество надземных этажей - 7.

Для видов разрешенного использования "Для индивидуального жилищного строительства" и "Блокированная жилая застройка":

Максимальное количество этажей жилого дома - 3.

Высота гаража - до 5 м.

Высота иных хозяйственных построек вспомогательного использования - до 6 м.

Для всех видов разрешенного использования в границах охранной зоны объекта культурного наследия максимальное количество надземных этажей - 2, высота до конька скатной кровли - до 11 м.

Для всех видов разрешенного использования в границах зоны регулирования застройки и хозяйственной деятельности объекта культурного наследия максимальное количество надземных этажей - 3, высота до конька скатной кровли - до 14 м.

Для всех видов разрешенного использования в границах охранной зоны объекта культурного наследия и зоны регулирования застройки и хозяйственной деятельности объекта культурного наследия высота ограждения земельных участков - до 1,8 м.

3.3. Максимальный процент застройки в границах земельного участка, определяемый как отношение суммарной площади земельного участка, которая может быть застроена, ко всей площади земельного участка - 50% (в границах охранной зоны объекта культурного наследия - 25%, в границах зоны регулирования застройки и хозяйственной деятельности объекта культурного наследия - 50%).

4. Для всех видов разрешенного использования в границах охранной зоны объекта культурного наследия и зоны регулирования застройки и хозяйственной деятельности объекта культурного наследия:

Конструкция, материал кровли: скатная чердачная кровля, кровельная сталь, металлочерепица, асбестоцементная кровля;

Материал строительства и отделки фасадов: Красный глиняный кирпич, лицевой керамический кирпич, отделка штукатуркой, окраска фасадными красками, брус.

5. Ограничения использования земельных участков и объектов капитального строительства, действующие в пределах зон с особыми условиями использования территорий, в пределах территорий объектов культурного наследия, отображенных

на карте градостроительного зонирования, устанавливаются действующим законодательством Российской Федерации.

3.3. ЗОНА ЗАСТРОЙКИ СРЕДНЕЭТАЖНЫМИ МНОГОКВАРТИРНЫМИ ДОМАМИ (Ж3)

1. Виды разрешенного использования земельных участков и объектов капитального строительства

1.1. Основные виды разрешенного использования земельных участков и объектов капитального строительства (код (числовое обозначение) вида разрешенного использования земельного участка)

Для индивидуального жилищного строительства	(2.1)
Среднеэтажная жилая застройка	(2.5) <**>
Обслуживание жилой застройки	(2.7)
Коммунальное обслуживание	(3.1)
Социальное обслуживание	(3.2)
Общежития	(3.2.4)
Дошкольное, начальное и среднее общее образование	(3.5.1)
Спорт	(5.1)
Земельные участки (территории) общего пользования	(12.0)

1.2. Условно разрешенные виды использования земельных участков и объектов капитального строительства (код (числовое обозначение) вида разрешенного использования земельного участка)

Малоэтажная многоквартирная жилая застройка	(2.1.1)
Блокированная жилая застройка	(2.3)
Многоэтажная жилая застройка (высотная застройка)	(2.6) <**>
Хранение автотранспорта	(2.7.1)
Размещение гаражей для собственных нужд	(2.7.2)
Социальное обслуживание	(3.2)
Бытовое обслуживание	(3.3)
Амбулаторно-поликлиническое обслуживание	(3.4.1)
Деловое управление	(4.1)
Магазины	(4.4)
Банковская и страховая деятельность	(4.5)
Общественное питание	(4.6)

Гостиничное обслуживание	(4.7)
Развлечения	(4.8)

1.3. Вспомогательные виды разрешенного использования земельных участков и объектов капитального строительства (код (числовое обозначение) вида разрешенного использования земельного участка)

Хранение автотранспорта	(2.7.1)
Коммунальное обслуживание	(3.1)
Социальное обслуживание	(3.2)
Деловое управление	(4.1)
Магазины	(4.4)
Банковская и страховая деятельность	(4.5)
Общественное питание	(4.6)
Служебные гаражи	(4.9)

2. Предельные (минимальные и (или) максимальные) размеры земельных участков.

Для вида разрешенного использования "Для индивидуального жилищного строительства"

- минимальный размер (ширина) - 14 м.
- минимальная площадь - 0,04 га.
- максимальная площадь - 0,20 га.

3. Предельные параметры разрешенного строительства, реконструкции объектов капитального строительства.

3.1. Минимальные отступы от границ земельных участков в целях определения мест допустимого размещения зданий, строений, сооружений, за пределами которых запрещено строительство зданий, строений, сооружений.

Для всех видов разрешенного использования, за исключением видов "Для индивидуального жилищного строительства" и "Блокированная жилая застройка": минимальный отступ от границ участка - 3 м, минимальный отступ от границы земельного участка со стороны красной линии - 3 м от красной линии.

Для вида разрешенного использования "Для индивидуального жилищного строительства":

Расстояние от границы смежного земельного участка до стены индивидуального жилого дома - не менее 3 м. Расстояние от границы смежного земельного участка до стены хозяйственных построек (сарая, гаража, бани) - не менее 1 м. Минимальный отступ от границы земельного участка до стены хозяйственных построек (сарая, гаража, бани) и индивидуального жилого дома со стороны красной линии - 3 м от красной линии. Допускается блокировка хозяйственных построек на смежных земельных участках при условии взаимного согласия правообладателей земельных участков с учетом противопожарных требований.

Для вида разрешенного использования "Блокированная жилая застройка":

Расстояние от жилого дома до границы смежного земельного участка - 3 м, со стороны соседнего блока - 0 м. Расстояние от границы смежного земельного участка до стены хозяйственных построек (сарая, гаража, бани) - не менее 1 м. Минималь-

ный отступ от границы земельного участка до стены хозяйственных построек (сарая, гаража, бани) и жилого дома со стороны красной линии - 3 м от красной линии. Допускается блокировка хозяйственных построек на смежных земельных участках при условии взаимного согласия правообладателей земельных участков с учетом противопожарных требований.

Для всех видов разрешенного использования в границах зоны регулирования застройки и хозяйственной деятельности объекта культурного наследия отступ от красной линии - 0 м.

Для открытых автомобильных стоянок, объектов благоустройства и сооружений инженерной инфраструктуры вспомогательного использования минимальные отступы от границ земельных участков не устанавливаются.

3.2. Предельное количество этажей или предельная высота зданий, строений, сооружений.

Для всех видов разрешенного использования, за исключением видов "Многоэтажная жилая застройка (высотная застройка)", Среднеэтажная жилая застройка", "Для индивидуального жилищного строительства" и "Блокированная жилая застройка":

Максимальное количество надземных этажей - 4.

Для вида разрешенного использования «Малоэтажная многоквартирная жилая застройка»

Минимальное количество надземных этажей – 2.

Для вида разрешенного использования "Многоэтажная жилая застройка (высотная застройка)"

Минимальное количество надземных этажей - 5.

Максимальное количество надземных этажей - 9.

Для вида разрешенного использования "Среднеэтажная жилая застройка"

Минимальное количество надземных этажей - 5.

Максимальное количество надземных этажей - 7.

Для видов разрешенного использования "Для индивидуального жилищного строительства" и "Блокированная жилая застройка":

Максимальное количество этажей жилого дома - 3.

Высота гаража - до 5 м.

Высота иных хозяйственных построек вспомогательного использования - до 6 м.

Для всех видов разрешенного использования в границах зоны регулирования застройки и хозяйственной деятельности объекта культурного наследия максимальное количество надземных этажей - 3, высота до конька скатной кровли - до 14 м.

Для всех видов разрешенного использования в границах зоны регулирования застройки и хозяйственной деятельности объекта культурного наследия высота ограждения земельных участков - до 1,8 м.

3.3. Максимальный процент застройки в границах земельного участка, определяемый как отношение суммарной площади земельного участка, которая может быть застроена, ко всей площади земельного участка для всех видов разрешенного использования, за исключением вида "Многоэтажная жилая застройка (высотная застройка)" - 55% (в границах зоны регулирования застройки и хозяйственной деятельности объекта культурного наследия - 50%). Для вида разрешенного использования "Многоэтажная жилая застройка (высотная застройка)" - 50%.

4. Для всех видов разрешенного использования в границах зоны регулирования застройки и хозяйственной деятельности объекта культурного наследия:

Конструкция, материал кровли: скатная чердачная кровля, кровельная сталь, металлочерепица, асбестоцементная кровля;

Материал строительства и отделки фасадов: Красный глиняный кирпич, лицевой керамический кирпич, отделка штукатуркой, окраска фасадными красками, брус.

5. Ограничения использования земельных участков и объектов капитального

строительства, действующие в пределах зон с особыми условиями использования территорий, в пределах территорий объектов культурного наследия, отображенных на карте градостроительного зонирования, устанавливаются действующим законодательством Российской Федерации.

3.3.1. ПОДЗОНА ЗАСТРОЙКИ СРЕДНЕЭТАЖНЫМИ МНОГОКВАРТИРНЫМИ ДОМАМИ (Ж3.1)

1. Виды разрешенного использования земельных участков и объектов капитального строительства

1.1. Основные виды разрешенного использования земельных участков и объектов капитального строительства (код (числовое обозначение) вида разрешенного использования земельного участка)

Среднеэтажная жилая застройка	(2.5) <**>
Обслуживание жилой застройки	(2.7)
Коммунальное обслуживание	(3.1)
Земельные участки (территории) общего пользования	(12.0)

1.2. Условно разрешенные виды использования земельных участков и объектов капитального строительства (код (числовое обозначение) вида разрешенного использования земельного участка)

Малоэтажная многоквартирная жилая застройка	(2.1.1)

1.3. Вспомогательные виды разрешенного использования земельных участков и объектов капитального строительства (код (числовое обозначение) вида разрешенного использования земельного участка)

Хранение автотранспорта	(2.7.1)
Коммунальное обслуживание	(3.1)

2. Предельные (минимальные и (или) максимальные) размеры земельных участков. Не установлены.

3. Предельные параметры разрешенного строительства, реконструкции объектов капитального строительства.

3.1. Минимальные отступы от границ земельных участков в целях определения мест допустимого размещения зданий, строений, сооружений, за пределами которых запрещено строительство зданий, строений, сооружений.

Для всех видов разрешенного использования, за исключением вида Блокированная жилая застройка": минимальный отступ от границ участка - 3 м, минимальный отступ от границы земельного участка со стороны красной линии - 3 м от красной линии.

Для вида разрешенного использования "Блокированная жилая застройка":

Расстояние от жилого дома до границы смежного земельного участка - 3 м, со стороны соседнего блока - 0 м. Расстояние от границы смежного земельного участка до стены хозяйственных построек (сарая, гаража, бани) - не менее 1 м. Минимальный отступ от границы земельного участка до стены хозяйственных построек (сарая,

гаража, бани) и жилого дома со стороны красной линии - 3 м от красной линии. Допускается блокировка хозяйственных построек на смежных земельных участках при условии взаимного согласия правообладателей земельных участков с учетом противопожарных требований.

Для всех видов разрешенного использования в границах зоны регулирования застройки и хозяйственной деятельности объекта культурного наследия отступ от красной линии - 0 м.

Для открытых автомобильных стоянок, объектов благоустройства и сооружений инженерной инфраструктуры вспомогательного использования минимальные отступы от границ земельных участков не устанавливаются.

3.2. Предельное количество этажей или предельная высота зданий, строений, сооружений.

Для всех видов разрешенного использования, за исключением видов "Среднеэтажная жилая застройка", "Блокированная жилая застройка":

Максимальное количество надземных этажей - 4.

Для вида разрешенного использования «Малоэтажная многоквартирная жилая застройка»

Минимальное количество надземных этажей– 2.

Для вида разрешенного использования "Среднеэтажная жилая застройка"

Минимальное количество этажей - 5.

Максимальное количество надземных этажей - 5.

Для вида разрешенного использования "Блокированная жилая застройка":

Максимальное количество этажей жилого дома - 3.

Высота гаража - до 5 м.

Высота иных хозяйственных построек вспомогательного использования - до 6 м.

Для всех видов разрешенного использования в границах зоны регулирования застройки и хозяйственной деятельности объекта культурного наследия максимальное количество надземных этажей - 3, высота до конька скатной кровли - до 14 м.

Для всех видов разрешенного использования в границах зоны регулирования застройки и хозяйственной деятельности объекта культурного наследия высота ограждения земельных участков - до 1,8 м.

3.3. Максимальный процент застройки в границах земельного участка, определяемый как отношение суммарной площади земельного участка, которая может быть застроена, ко всей площади земельного участка для всех видов разрешенного использования - 55% (в границах зоны регулирования застройки и хозяйственной деятельности объекта культурного наследия - 50%).

4. Для всех видов разрешенного использования в границах зоны регулирования застройки и хозяйственной деятельности объекта культурного наследия:

Конструкция, материал кровли: скатная чердачная кровля, кровельная сталь, металлочерепица, асбестоцементная кровля;

Материал строительства и отделки фасадов: Красный глиняный кирпич, лицевой керамический кирпич, отделка штукатуркой, окраска фасадными красками, брус.

5. Ограничения использования земельных участков и объектов капитального строительства, действующие в пределах зон с особыми условиями использования территорий, в пределах территорий объектов культурного наследия, отображенных на карте градостроительного зонирования, устанавливаются действующим законодательством Российской Федерации.

3.4. ЗОНА ДЕЛОВОГО, ОБЩЕСТВЕННОГО И КОММЕРЧЕСКОГО НАЗНАЧЕНИЯ (О1)

1. Виды разрешенного использования земельных участков и объектов капитального строительства

1.1. Основные виды разрешенного использования земельных участков и объектов капитального строительства (код (числовое обозначение) вида разрешенного использования земельного участка)

Коммунальное обслуживание	(3.1)
Социальное обслуживание	(3.2)
Бытовое обслуживание	(3.3)
Амбулаторно-поликлиническое обслуживание	(3.4.1)
Среднее и высшее профессиональное образование	(3.5.2)
Культурное развитие	(3.6)
Общественное управление	(3.8)
Обеспечение научной деятельности	(3.9)
Ветеринарное обслуживание	(3.10)
Деловое управление	(4.1)
Объекты торговли (торговые центры, торгово-развлекательные центры (комплексы))	(4.2)
Рынки	(4.3)
Магазины	(4.4)
Банковская и страховая деятельность	(4.5)
Общественное питание	(4.6)
Гостиничное обслуживание	(4.7)
Выставочно-ярмарочная деятельность	(4.10)
Спорт	(5.1)
Историко-культурная деятельность	(9.3)
Гидротехнические сооружения	(11.0)
Земельные участки (территории) общего пользования	(12.0)

1.2. Условно разрешенные виды использования земельных участков и объектов капитального строительства (код (числовое обозначение) вида разрешенного использования земельного участка)

Обеспечение сельскохозяйственного производства	(1.18)
Для индивидуального жилищного строительства	(2.1)
Малоэтажная многоквартирная жилая застройка	(2.1.1)
Блокированная жилая застройка	(2.3)

Среднеэтажная жилая застройка	(2.5)
Хранение автотранспорта	(2.7.1)
Коммунальное обслуживание	(3.1)
Религиозное использование	(3.7)
Гостиничное обслуживание	(4.7)
Развлечения	(4.8)
Служебные гаражи	(4.9)
Склады	(6.9)
Обеспечение обороны и безопасности	(8.0)
Обеспечение внутреннего правопорядка	(8.3)

1.3. Вспомогательные виды разрешенного использования земельных участков и объектов капитального строительства (код (числовое обозначение) вида разрешенного использования земельного участка)

Хранение автотранспорта	(2.7.1)
Коммунальное обслуживание	(3.1)
Социальное обслуживание	(3.2)
Деловое управление	(4.1)
Магазины	(4.4)
Банковская и страховая деятельность	(4.5)
Общественное питание	(4.6)
Развлечения	(4.8)
Служебные гаражи	(4.9)
Склады	(6.9)

2. Предельные (минимальные и (или) максимальные) размеры земельных участков.

Для вида разрешенного использования "Для индивидуального жилищного строительства"

- минимальный размер (ширина) - 14 м.
- минимальная площадь - 0,04 га.
- максимальная площадь - 0,20 га.

3. Предельные параметры разрешенного строительства, реконструкции объектов капитального строительства.

3.1. Минимальные отступы от границ земельных участков в целях определения мест допустимого размещения зданий, строений, сооружений, за пределами которых запрещено строительство зданий, строений, сооружений.

Для всех видов разрешенного использования, за исключением видов "Для ин-

дивидуального жилищного строительства" и "Блокированная жилая застройка": минимальный отступ от границ участка - 3 м, минимальный отступ от границы земельного участка со стороны красной линии - 3 м от красной линии.

Для вида разрешенного использования "Для индивидуального жилищного строительства":

Расстояние от границы смежного земельного участка до стены индивидуального жилого дома - не менее 3 м. Расстояние от границы смежного земельного участка до стены хозяйственных построек (сарая, гаража, бани) - не менее 1 м. Минимальный отступ от границы земельного участка до стены хозяйственных построек (сарая, гаража, бани) и индивидуального жилого дома со стороны красной линии - 3 м от красной линии. Допускается блокировка хозяйственных построек на смежных земельных участках при условии взаимного согласия правообладателей земельных участков с учетом противопожарных требований.

Для вида разрешенного использования "Блокированная жилая застройка":

Расстояние от жилого дома до границы смежного земельного участка - 3 м, со стороны соседнего блока - 0 м. Расстояние от границы смежного земельного участка до стены хозяйственных построек (сарая, гаража, бани) - не менее 1 м. Минимальный отступ от границы земельного участка до стены хозяйственных построек (сарая, гаража, бани) и жилого дома со стороны красной линии - 3 м от красной линии. Допускается блокировка хозяйственных построек на смежных земельных участках при условии взаимного согласия правообладателей земельных участков с учетом противопожарных требований.

Для всех видов разрешенного использования в границах охранной зоны объекта культурного наследия и зоны регулирования застройки и хозяйственной деятельности объекта культурного наследия отступ от красной линии - 0 м.

Для открытых автомобильных стоянок, объектов благоустройства и сооружений инженерной инфраструктуры вспомогательного использования минимальные отступы от границ земельных участков не устанавливаются.

3.2. Предельное количество этажей или предельная высота зданий, строений, сооружений.

Для всех видов разрешенного использования, за исключением видов "Среднеэтажная жилая застройка", "Для индивидуального жилищного строительства" и "Блокированная жилая застройка":

Максимальное количество надземных этажей - 4.

Для вида разрешенного использования «Малоэтажная многоквартирная жилая застройка»

Минимальное количество надземных этажей– 2.

Для вида разрешенного использования "Среднеэтажная жилая застройка"

Минимальное количество этажей - 5.

Максимальное количество надземных этажей - 7.

Для видов разрешенного использования "Для индивидуального жилищного строительства" и "Блокированная жилая застройка":

Максимальное количество этажей жилого дома - 3.

Высота гаража - до 5 м.

Высота иных хозяйственных построек вспомогательного использования - до 6 м.

Для всех видов разрешенного использования в границах охранной зоны объекта культурного наследия максимальное количество надземных этажей - 2, высота до конька скатной кровли - до 11 м.

Для всех видов разрешенного использования в границах зоны регулирования застройки и хозяйственной деятельности объекта культурного наследия максимальное количество надземных этажей - 3, высота до конька скатной кровли - до 14 м.

Для всех видов разрешенного использования в границах охранной зоны объекта культурного наследия и зоны регулирования застройки и хозяйственной деятель-

ности объекта культурного наследия высота ограждения земельных участков - до 1,8 м.

3.3. Максимальный процент застройки в границах земельного участка, определяемый как отношение суммарной площади земельного участка, которая может быть застроена, ко всей площади земельного участка - 55% (в границах охранной зоны объекта культурного наследия - 25%, в границах зоны регулирования застройки и хозяйственной деятельности объекта культурного наследия - 50%).

4. Для всех видов разрешенного использования в границах охранной зоны объекта культурного наследия и зоны регулирования застройки и хозяйственной деятельности объекта культурного наследия:

Конструкция, материал кровли: скатная чердачная кровля, кровельная сталь, металлочерепица, асбестоцементная кровля;

Материал строительства и отделки фасадов: Красный глиняный кирпич, лицевой керамический кирпич, отделка штукатуркой, окраска фасадными красками, брус.

5. Ограничения использования земельных участков и объектов капитального строительства, действующие в пределах зон с особыми условиями использования территорий, в пределах территорий объектов культурного наследия, отображенных на карте градостроительного зонирования, устанавливаются действующим законодательством Российской Федерации.

3.5. ЗОНА РАЗМЕЩЕНИЯ ОБЪЕКТОВ СОЦИАЛЬНОГО И КОММУНАЛЬНО-БЫТОВОГО НАЗНАЧЕНИЯ (О2)

1. Виды разрешенного использования земельных участков и объектов капитального строительства

1.1. Основные виды разрешенного использования земельных участков и объектов капитального строительства (код (числовое обозначение) вида разрешенного использования земельного участка)

Коммунальное обслуживание	(3.1)
Социальное обслуживание	(3.2)
Бытовое обслуживание	(3.3)
Амбулаторно-поликлиническое обслуживание	(3.4.1)
Среднее и высшее профессиональное образование	(3.5.2)
Общественное управление	(3.8)
Ветеринарное обслуживание	(3.10)
Деловое управление	(4.1)
Магазины	(4.4)
Общественное питание	(4.6)
Служебные гаражи	(4.9)
Спорт	(5.1)
Обеспечение внутреннего правопорядка	(8.3)
Историко-культурная деятельность	(9.3)

Земельные участки (территории) общего пользования (12.0)

1.2. Условно разрешенные виды использования земельных участков и объектов капитального строительства (код (числовое обозначение) вида разрешенного использования земельного участка)

Для индивидуального жилищного строительства (2.1)

Малоэтажная многоквартирная жилая застройка (2.1.1)

Среднеэтажная жилая застройка (2.5)

1.3. Вспомогательные виды разрешенного использования земельных участков и объектов капитального строительства (код (числовое обозначение) вида разрешенного использования земельного участка)

Коммунальное обслуживание (3.1)

Деловое управление (4.1)

Служебные гаражи (4.9)

2. Предельные (минимальные и (или) максимальные) размеры земельных участков.

Для вида разрешенного использования "Для индивидуального жилищного строительства"

- минимальный размер (ширина) - 14 м.
- минимальная площадь - 0,04 га.
- максимальная площадь - 0,20 га.

3. Предельные параметры разрешенного строительства, реконструкции объектов капитального строительства.

3.1. Минимальные отступы от границ земельных участков в целях определения мест допустимого размещения зданий, строений, сооружений, за пределами которых запрещено строительство зданий, строений, сооружений.

Для всех видов разрешенного использования, за исключением вида "Для индивидуального жилищного строительства": минимальный отступ от границ участка - 3 м, минимальный отступ от границы земельного участка со стороны красной линии - 3 м от красной линии.

Для вида разрешенного использования "Для индивидуального жилищного строительства":

Расстояние от границы смежного земельного участка до стены индивидуального жилого дома - не менее 3 м. Расстояние от границы смежного земельного участка до стены хозяйственных построек (сарая, гаража, бани) - не менее 1 м. Минимальный отступ от границы земельного участка до стены хозяйственных построек (сарая, гаража, бани) и индивидуального жилого дома со стороны красной линии - 3 м от красной линии. Допускается блокировка хозяйственных построек на смежных земельных участках при условии взаимного согласия правообладателей земельных участков с учетом противопожарных требований.

Для открытых автомобильных стоянок, объектов благоустройства и сооружений инженерной инфраструктуры вспомогательного использования минимальные отступы от границ земельных участков не устанавливаются.

3.2. Предельное количество этажей или предельная высота зданий, строений,

сооружений.

Для всех видов разрешенного использования, за исключением видов "Среднеэтажная жилая застройка", "Малоэтажная многоквартирная жилая застройка" и "Для индивидуального жилищного строительства":

Максимальное количество надземных этажей - 6.

Для вида разрешенного использования "Среднеэтажная жилая застройка"

Минимальное количество надземных этажей - 5.

Максимальное количество надземных этажей - 7.

Для вида разрешенного использования "Малоэтажная многоквартирная жилая застройка":

Максимальное количество надземных этажей – 4.

Минимальное количество надземных этажей– 2.

Для вида разрешенного использования "Для индивидуального жилищного строительства":

Максимальное количество этажей жилого дома - 3.

Высота гаража - до 5 м.

Высота иных хозяйственных построек вспомогательного использования - до 6 м.

3.3. Максимальный процент застройки в границах земельного участка, определяемый как отношение суммарной площади земельного участка, которая может быть застроена, ко всей площади земельного участка - 55%.

4. Ограничения использования земельных участков и объектов капитального строительства, действующие в пределах зон с особыми условиями использования территорий, в пределах территорий объектов культурного наследия, отображенных на карте градостроительного зонирования, устанавливаются действующим законодательством Российской Федерации.

3.6. ЗОНА УЧЕБНО-ОБРАЗОВАТЕЛЬНАЯ (О5)

1. Виды разрешенного использования земельных участков и объектов капитального строительства

1.1. Основные виды разрешенного использования земельных участков и объектов капитального строительства (код (числовое обозначение) вида разрешенного использования земельного участка)

Коммунальное обслуживание	(3.1)
Дошкольное, начальное и среднее общее образование	(3.5.1)
Среднее и высшее профессиональное образование	(3.5.2)
Культурное развитие	(3.6)
Общественное управление	(3.8)
Обеспечение научной деятельности	(3.9)
Деловое управление	(4.1)
Спорт	(5.1)
Земельные участки (территории) общего пользования	(12.0)

1.2. Условно разрешенные виды использования земельных участков и объектов капитального строительства (код (числовое обозначение) вида разрешенного использования земельного участка)

Для индивидуального жилищного строительства	(2.1)
Малоэтажная многоквартирная жилая застройка	(2.1.1)
Среднеэтажная жилая застройка	(2.5)
Магазины	(4.4)
Общественное питание	(4.6)
Служебные гаражи	(4.9)

1.3. Вспомогательные виды разрешенного использования земельных участков и объектов капитального строительства (код (числовое обозначение) вида разрешенного использования земельного участка)

Хранение автотранспорта	(2.7.1)
Коммунальное обслуживание	(3.1)
Социальное обслуживание	(3.2)
Деловое управление	(4.1)
Общественное питание	(4.6)
Служебные гаражи	(4.9)

2. Предельные (минимальные и (или) максимальные) размеры земельных участков.

Для вида разрешенного использования "Для индивидуального жилищного строительства"

- минимальный размер (ширина) - 14 м.
- минимальная площадь - 0,04 га.
- максимальная площадь - 0,20 га.

3. Предельные параметры разрешенного строительства, реконструкции объектов капитального строительства.

3.1. Минимальные отступы от границ земельных участков в целях определения мест допустимого размещения зданий, строений, сооружений, за пределами которых запрещено строительство зданий, строений, сооружений.

Для всех видов разрешенного использования, за исключением вида "Для индивидуального жилищного строительства": минимальный отступ от границ участка - 3 м, минимальный отступ от границы земельного участка со стороны красной линии - 3 м от красной линии.

Для вида разрешенного использования "Для индивидуального жилищного строительства":

Расстояние от границы смежного земельного участка до стены индивидуального жилого дома - не менее 3 м. Расстояние от границы смежного земельного участка до стены хозяйственных построек (сарая, гаража, бани) - не менее 1 м. Минимальный отступ от границы земельного участка до стены хозяйственных построек (сарая, гаража, бани) и индивидуального жилого дома со стороны красной линии - 3 м от красной линии. Допускается блокировка хозяйственных построек на смежных земельных участках при условии взаимного согласия правообладателей земельных

участков с учетом противопожарных требований.

Для всех видов разрешенного использования в границах зоны регулирования застройки и хозяйственной деятельности объекта культурного наследия отступ от красной линии - 0 м.

Для открытых автомобильных стоянок, объектов благоустройства и сооружений инженерной инфраструктуры вспомогательного использования минимальные отступы от границ земельных участков не устанавливаются.

3.2. Предельное количество этажей или предельная высота зданий, строений, сооружений.

Для всех видов разрешенного использования, за исключением видов "Среднеэтажная жилая застройка" и "Для индивидуального жилищного строительства":

Максимальное количество надземных этажей - 4.

Для вида разрешенного использования "Малоэтажная многоквартирная жилая застройка":

Минимальное количество надземных этажей– 2.

Для вида разрешенного использования "Среднеэтажная жилая застройка"

Минимальное количество надземных этажей - 5.

Максимальное количество надземных этажей - 7.

Для вида разрешенного использования "Для индивидуального жилищного строительства":

Максимальное количество этажей жилого дома - 3.

Высота гаража - до 5 м.

Высота иных хозяйственных построек вспомогательного использования - до 6 м.

Для всех видов разрешенного использования в границах зоны регулирования застройки и хозяйственной деятельности объекта культурного наследия максимальное количество надземных этажей - 3, высота до конька скатной кровли - до 14 м.

Для всех видов разрешенного использования в границах зоны регулирования застройки и хозяйственной деятельности объекта культурного наследия высота ограждения земельных участков - до 1,8 м.

3.3. Максимальный процент застройки в границах земельного участка, определяемый как отношение суммарной площади земельного участка, которая может быть застроена, ко всей площади земельного участка - 55% (в границах зоны регулирования застройки и хозяйственной деятельности объекта культурного наследия - 50%).

4. Для всех видов разрешенного использования в границах зоны регулирования застройки и хозяйственной деятельности объекта культурного наследия:

Конструкция, материал кровли: скатная чердачная кровля, кровельная сталь, металлочерепица, асбестоцементная кровля;

Материал строительства и отделки фасадов: Красный глиняный кирпич, лицевой керамический кирпич, отделка штукатуркой, окраска фасадными красками, брус.

5. Ограничения использования земельных участков и объектов капитального строительства, действующие в пределах зон с особыми условиями использования территорий, в пределах территорий объектов культурного наследия, отображенных на карте градостроительного зонирования, устанавливаются действующим законодательством Российской Федерации.

3.7. ЗОНА СПОРТИВНАЯ (О6)

1. Виды разрешенного использования земельных участков и объектов капитального строительства

1.1. Основные виды разрешенного использования земельных участков и объектов капитального строительства (код (числовое обозначение) вида разрешенного использования земельного участка)

Коммунальное обслуживание	(3.1)
Социальное обслуживание	(3.2)
Дошкольное, начальное и среднее общее образование	(3.5.1)
Среднее и высшее профессиональное образование	(3.5.2)
Обеспечение научной деятельности	(3.9)
Спорт	(5.1)
Гидротехнические сооружения	(11.0)
Земельные участки (территории) общего пользования	(12.0)

1.2. Условно разрешенные виды использования земельных участков и объектов капитального строительства (код (числовое обозначение) вида разрешенного использования земельного участка)

Деловое управление	(4.1)
Магазины	(4.4)
Общественное питание	(4.6)
Служебные гаражи	(4.9)

1.3. Вспомогательные виды разрешенного использования земельных участков и объектов капитального строительства (код (числовое обозначение) вида разрешенного использования земельного участка)

Хранение автотранспорта	(2.7.1)
Коммунальное обслуживание	(3.1)
Социальное обслуживание	(3.2)
Деловое управление	(4.1)
Общественное питание	(4.6)
Служебные гаражи	(4.9)

2. Предельные (минимальные и (или) максимальные) размеры земельных участков: не установлены.

3. Предельные параметры разрешенного строительства, реконструкции объектов капитального строительства.

3.1. Минимальные отступы от границ земельных участков в целях определения мест допустимого размещения зданий, строений, сооружений, за пределами которых запрещено строительство зданий, строений, сооружений.

Минимальный отступ от границ участка - 3 м, минимальный отступ от границы земельного участка со стороны красной линии - 3 м от красной линии.

Для открытых автомобильных стоянок, объектов благоустройства и сооружений инженерной инфраструктуры вспомогательного использования минимальные отсту-

пы от границ земельных участков не устанавливаются.

3.2. Предельное количество этажей или предельная высота зданий, строений, сооружений.

Максимальное количество надземных этажей - 4.

3.3. Максимальный процент застройки в границах земельного участка, определяемый как отношение суммарной площади земельного участка, которая может быть застроена, ко всей площади земельного участка - 65%.

4. Ограничения использования земельных участков и объектов капитального строительства, действующие в пределах зон с особыми условиями использования территорий, в пределах территорий объектов культурного наследия, отображенных на карте градостроительного зонирования, устанавливаются действующим законодательством Российской Федерации.

3.8. ЗОНА ЗДРАВООХРАНЕНИЯ (О7)

1. Виды разрешенного использования земельных участков и объектов капитального строительства

1.1. Основные виды разрешенного использования земельных участков и объектов капитального строительства (код (числовое обозначение) вида разрешенного использования земельного участка)

Коммунальное обслуживание	(3.1)
Социальное обслуживание	(3.2)
Амбулаторно-поликлиническое обслуживание	(3.4.1)
Стационарное медицинское обслуживание	(3.4.2)
Дошкольное, начальное и среднее общее образование	(3.5.1)
Среднее и высшее профессиональное образование	(3.5.2)
Обеспечение научной деятельности	(3.9)
Спорт	(5.1)
Земельные участки (территории) общего пользования	(12.0)

1.2. Условно разрешенные виды использования земельных участков и объектов капитального строительства (код (числовое обозначение) вида разрешенного использования земельного участка)

Деловое управление	(4.1)
Магазины	(4.4)
Общественное питание	(4.6)
Служебные гаражи	(4.9)

1.3. Вспомогательные виды и параметры разрешенного использования участков и объектов капитального строительства

Коммунальное обслуживание	(3.1)
Деловое управление	(4.1)
Служебные гаражи	(4.9)

2. Предельные (минимальные и (или) максимальные) размеры земельных участков.

При образовании земельных участков с видами разрешенного использования земельных участков и объектов капитального строительства их размеры определяются в соответствии с "СП 42.13330.2016. Свод правил. Градостроительство. Планировка и застройка городских и сельских поселений. Актуализированная редакция СНиП 2.07.01-89*" или индивидуальным расчетом в составе проектной документации.

3. Предельные параметры разрешенного строительства, реконструкции объектов капитального строительства.

3.1. Минимальные отступы от границ земельных участков в целях определения мест допустимого размещения зданий, строений, сооружений, за пределами которых запрещено строительство зданий, строений, сооружений.

Минимальный отступ от границ участка - 3 м, минимальный отступ от границы земельного участка со стороны красной линии - 3 м от красной линии.

Для открытых автомобильных стоянок, объектов благоустройства и сооружений инженерной инфраструктуры вспомогательного использования минимальные отступы от границ земельных участков не устанавливаются.

3.2. Предельное количество этажей или предельная высота зданий, строений, сооружений.

Для всех видов разрешенного использования, за исключением видов "Амбулаторно-поликлиническое обслуживание" и "Стационарное медицинское обслуживание":

Максимальное количество надземных этажей - 4.

Для всех видов разрешенного использования "Амбулаторно-поликлиническое обслуживание" и "Стационарное медицинское обслуживание":

Максимальное количество надземных этажей - 9.

3.3. Максимальный процент застройки в границах земельного участка, определяемый как отношение суммарной площади земельного участка, которая может быть застроена, ко всей площади земельного участка - 65%.

4. Ограничения использования земельных участков и объектов капитального строительства, действующие в пределах зон с особыми условиями использования территорий, в пределах территорий объектов культурного наследия, отображенных на карте градостроительного зонирования, устанавливаются действующим законодательством Российской Федерации.

3.9. ЗОНА КУЛЬТУРНО-ДОСУГОВАЯ (О8)

1. Виды разрешенного использования земельных участков и объектов капитального строительства

1.1. Основные виды разрешенного использования земельных участков и объектов капитального строительства (код (числовое обозначение) вида разрешенного использования земельного участка)

Коммунальное обслуживание	(3.1)
Культурное развитие	(3.6)

Общественное питание	(4.6)
Гостиничное обслуживание	(4.7)
Развлечения	(4.8)
Туристическое обслуживание	(5.2.1)
Историко-культурная деятельность	(9.3)
Земельные участки (территории) общего пользования	(12.0)

1.2. Условно разрешенные виды использования земельных участков и объектов капитального строительства (код (числовое обозначение) вида разрешенного использования земельного участка)

Бытовое обслуживание	(3.3)
Деловое управление	(4.1)
Объекты торговли (торговые центры, торгово-развлекательные центры (комплексы)	(4.2)
Рынки	(4.3)
Магазины	(4.4)
Банковская и страховая деятельность	(4.5)
Служебные гаражи	(4.9)
Выставочно-ярмарочная деятельность	(4.10)

1.3. Вспомогательные виды разрешенного использования земельных участков и объектов капитального строительства (код (числовое обозначение) вида разрешенного использования земельного участка)

Бытовое обслуживание	(3.3)
Деловое управление	(4.1)
Объекты торговли (торговые центры, торгово-развлекательные центры (комплексы)	(4.2)
Рынки	(4.3)
Магазины	(4.4)
Банковская и страховая деятельность	(4.5)
Служебные гаражи	(4.9)
Выставочно-ярмарочная деятельность	(4.10)

2. Предельные (минимальные и (или) максимальные) размеры земельных участков.

При образовании земельных участков с видами разрешенного использования земельных участков и объектов капитального строительства их размеры определяются в соответствии с "СП 42.13330.2016. Свод правил. Градостроительство. Планировка и застройка городских и сельских поселений. Актуализированная редакция СНиП 2.07.01-89*" или индивидуальным расчетом в составе проектной документации.

3. Предельные параметры разрешенного строительства, реконструкции объектов капитального строительства.

3.1. Минимальные отступы от границ земельных участков в целях определения мест допустимого размещения зданий, строений, сооружений, за пределами которых запрещено строительство зданий, строений, сооружений.

Минимальный отступ от границ участка - 3 м, минимальный отступ от границы земельного участка со стороны красной линии - 3 м от красной линии.

Для открытых автомобильных стоянок, объектов благоустройства и сооружений инженерной инфраструктуры вспомогательного использования минимальные отступы от границ земельных участков не устанавливаются.

3.2. Предельное количество этажей или предельная высота зданий, строений, сооружений.

Максимальное количество надземных этажей - 6.

3.3. Максимальный процент застройки в границах земельного участка, определяемый как отношение суммарной площади земельного участка, которая может быть застроена, ко всей площади земельного участка - 55%.

4. Ограничения использования земельных участков и объектов капитального строительства, действующие в пределах зон с особыми условиями использования территорий, в пределах территорий объектов культурного наследия, отображенных на карте градостроительного зонирования, устанавливаются действующим законодательством Российской Федерации.

3.10. ЗОНА КУЛЬТОВАЯ (О9)

1. Виды разрешенного использования земельных участков и объектов капитального строительства

1.1. Основные виды разрешенного использования земельных участков и объектов капитального строительства (код (числовое обозначение) вида разрешенного использования земельного участка)

Коммунальное обслуживание	(3.1)
Религиозное использование	(3.7)
Земельные участки (территории) общего пользования	(12.0)

1.2. Условно разрешенные виды использования земельных участков и объектов капитального строительства (код (числовое обозначение) вида разрешенного использования земельного участка)

Для индивидуального жилищного строительства	(2.1)
Малоэтажная многоквартирная жилая застройка	(2.1.1)
Блокированная жилая застройка	(2.3)
Служебные гаражи	(4.9)

1.3. Вспомогательные виды разрешенного использования земельных участков и объектов капитального строительства (код (числовое обозначение) вида разрешенного использования земельного участка)

Деловое управление	(4.1)
Гостиничное обслуживание	(4.7)
Служебные гаражи	(4.9)
Туристическое обслуживание	(5.2.1)

2. Предельные (минимальные и (или) максимальные) размеры земельных участков.

Для вида разрешенного использования "Для индивидуального жилищного строительства"

- минимальный размер (ширина) - 14 м.
- минимальная площадь - 0,04 га.
- максимальная площадь - 0,20 га.

3. Предельные параметры разрешенного строительства, реконструкции объектов капитального строительства.

3.1. Минимальные отступы от границ земельных участков в целях определения мест допустимого размещения зданий, строений, сооружений, за пределами которых запрещено строительство зданий, строений, сооружений.

Для всех видов разрешенного использования, за исключением видов "Для индивидуального жилищного строительства" и "Блокированная жилая застройка": минимальный отступ от границ участка - 3 м, минимальный отступ от границы земельного участка со стороны красной линии - 3 м от красной линии.

Для вида разрешенного использования "Для индивидуального жилищного строительства":

Расстояние от границы смежного земельного участка до стены индивидуального жилого дома - не менее 3 м. Расстояние от границы смежного земельного участка до стены хозяйственных построек (сарая, гаража, бани) - не менее 1 м. Минимальный отступ от границы земельного участка до стены хозяйственных построек (сарая, гаража, бани) и индивидуального жилого дома со стороны красной линии - 3 м от красной линии. Допускается блокировка хозяйственных построек на смежных земельных участках при условии взаимного согласия правообладателей земельных участков с учетом противопожарных требований.

Для вида разрешенного использования "Блокированная жилая застройка":

Расстояние от жилого дома до границы смежного земельного участка - 3 м, со стороны соседнего блока - 0 м. Расстояние от границы смежного земельного участка до стены хозяйственных построек (сарая, гаража, бани) - не менее 1 м. Минимальный отступ от границы земельного участка до стены хозяйственных построек (сарая, гаража, бани) и жилого дома со стороны красной линии - 3 м от красной линии. Допускается блокировка хозяйственных построек на смежных земельных участках при условии взаимного согласия правообладателей земельных участков с учетом противопожарных требований.

Для всех видов разрешенного использования в границах охранной зоны объекта культурного наследия отступ от красной линии - 0 м.

Для открытых автомобильных стоянок, объектов благоустройства и сооружений инженерной инфраструктуры вспомогательного использования минимальные отступы от границ земельных участков не устанавливаются.

3.2. Предельное количество этажей или предельная высота зданий, строений, сооружений.

Для всех видов разрешенного использования, за исключением видов "Малоэтажная многоквартирная жилая застройка", "Для индивидуального жилищного строительства" и "Блокированная жилая застройка":

Максимальное количество надземных этажей - 3.

Для вида разрешенного использования "Малоэтажная многоквартирная жилая застройка"

Максимальное количество надземных этажей - 4.

Для видов разрешенного использования "Для индивидуального жилищного строительства" и "Блокированная жилая застройка":

Максимальное количество этажей жилого дома - 3.

Высота гаража - до 5 м.

Высота иных хозяйственных построек вспомогательного использования - до 6 м.

Для всех видов разрешенного использования в границах охранной зоны объекта культурного наследия максимальное количество надземных этажей - 2, высота до конька скатной кровли - до 11 м.

Для всех видов разрешенного использования в границах охранной зоны объекта культурного наследия высота ограждения земельных участков - до 1,8 м.

3.3. Максимальный процент застройки в границах земельного участка, определяемый как отношение суммарной площади земельного участка, которая может быть застроена, ко всей площади земельного участка - 55% (в границах охранной зоны объекта культурного наследия - 25%).

4. Для всех видов разрешенного использования в границах охранной зоны объекта культурного наследия:

Конструкция, материал кровли: скатная чердачная кровля, кровельная сталь, металлочерепица, асбестоцементная кровля;

Материал строительства и отделки фасадов: Красный глиняный кирпич, лицевой керамический кирпич, отделка штукатуркой, окраска фасадными красками, брус.

5. Ограничения использования земельных участков и объектов капитального строительства, действующие в пределах зон с особыми условиями использования территорий, в пределах территорий объектов культурного наследия, отображенных на карте градостроительного зонирования, устанавливаются действующим законодательством Российской Федерации.

3.11. ЗОНА НАУЧНО-ИССЛЕДОВАТЕЛЬСКАЯ (О10)

1. Виды разрешенного использования земельных участков и объектов капитального строительства

1.1. Основные виды разрешенного использования земельных участков и объектов капитального строительства (код (числовое обозначение) вида разрешенного использования земельного участка)

Научное обеспечение сельского хозяйства	(1.14)
Коммунальное обслуживание	(3.1)
Дошкольное, начальное и среднее общее образование	(3.5.1)
Среднее и высшее профессиональное образование	(3.5.2)
Обеспечение научной деятельности	(3.9)
Обеспечение деятельности в области гидрометеоро-	(3.9.1)

логии и смежных с ней областях

Деловое управление	(4.1)
Спорт	(5.1)
Деятельность по особой охране и изучению природы	(9.0)
Историко-культурная деятельность	(9.3)
Земельные участки (территории) общего пользования	(12.0)

1.2. Условно разрешенные виды использования земельных участков и объектов капитального строительства (код (числовое обозначение) вида разрешенного использования земельного участка)

Для индивидуального жилищного строительства	(2.1)
Малоэтажная многоквартирная жилая застройка	(2.1.1)
Блокированная жилая застройка	(2.3)
Магазины	(4.4)
Общественное питание	(4.6)
Служебные гаражи	(4.9)

1.3. Вспомогательные виды разрешенного использования земельных участков и объектов капитального строительства (код (числовое обозначение) вида разрешенного использования земельного участка)

Коммунальное обслуживание	(3.1)
Деловое управление	(4.1)
Служебные гаражи	(4.9)
Спорт	(5.1)

2. Предельные (минимальные и (или) максимальные) размеры земельных участков.

Для вида разрешенного использования "Для индивидуального жилищного строительства"

- минимальный размер (ширина) - 14 м.
- минимальная площадь - 0,04 га.
- максимальная площадь - 0,20 га.

3. Предельные параметры разрешенного строительства, реконструкции объектов капитального строительства.

3.1. Минимальные отступы от границ земельных участков в целях определения мест допустимого размещения зданий, строений, сооружений, за пределами которых запрещено строительство зданий, строений, сооружений.

Для всех видов разрешенного использования, за исключением видов "Для индивидуального жилищного строительства" и "Блокированная жилая застройка": ми-

нимальный отступ от границ участка - 3 м, минимальный отступ от границы земельного участка со стороны красной линии - 3 м от красной линии.

Для вида разрешенного использования "Для индивидуального жилищного строительства":

Расстояние от границы смежного земельного участка до стены индивидуального жилого дома - не менее 3 м. Расстояние от границы смежного земельного участка до стены хозяйственных построек (сарая, гаража, бани) - не менее 1 м. Минимальный отступ от границы земельного участка до стены хозяйственных построек (сарая, гаража, бани) и индивидуального жилого дома со стороны красной линии - 3 м от красной линии. Допускается блокировка хозяйственных построек на смежных земельных участках при условии взаимного согласия правообладателей земельных участков с учетом противопожарных требований.

Для вида разрешенного использования "Блокированная жилая застройка":

Расстояние от жилого дома до границы смежного земельного участка - 3 м, со стороны соседнего блока - 0 м. Расстояние от границы смежного земельного участка до стены хозяйственных построек (сарая, гаража, бани) - не менее 1 м. Минимальный отступ от границы земельного участка до стены хозяйственных построек (сарая, гаража, бани) и жилого дома со стороны красной линии - 3 м от красной линии. Допускается блокировка хозяйственных построек на смежных земельных участках при условии взаимного согласия правообладателей земельных участков с учетом противопожарных требований.

Для открытых автомобильных стоянок, объектов благоустройства и сооружений инженерной инфраструктуры вспомогательного использования минимальные отступы от границ земельных участков не устанавливаются.

3.2. Предельное количество этажей или предельная высота зданий, строений, сооружений.

Для всех видов разрешенного использования, за исключением видов "Малоэтажная многоквартирная жилая застройка", "Для индивидуального жилищного строительства" и "Блокированная жилая застройка":

Максимальное количество надземных этажей - 2.

Для видов разрешенного использования "Для индивидуального жилищного строительства" и "Блокированная жилая застройка":

Максимальное количество этажей жилого дома - 3.

Высота гаража - до 5 м.

Высота иных хозяйственных построек вспомогательного использования - до 6 м.

Для вида разрешенного использования "Малоэтажная многоквартирная жилая застройка"

Максимальное количество надземных этажей - 4.

Минимальное количество надземных этажей -2.

3.3. Максимальный процент застройки в границах земельного участка, определяемый как отношение суммарной площади земельного участка, которая может быть застроена, ко всей площади земельного участка - 40%.

4. Ограничения использования земельных участков и объектов капитального строительства, действующие в пределах зон с особыми условиями использования территорий, в пределах территорий объектов культурного наследия, отображенных на карте градостроительного зонирования, устанавливаются действующим законодательством Российской Федерации.

3.12. ПРОИЗВОДСТВЕННАЯ ЗОНА (П1)

1. Виды разрешенного использования земельных участков и объектов капитального строительства

1.1. Основные виды разрешенного использования земельных участков и объек-

тов капитального строительства (код (числовое обозначение) вида разрешенного использования земельного участка)

Хранение и переработка сельскохозяйственной продукции	(1.15)
Коммунальное обслуживание	(3.1)
Ветеринарное обслуживание	(3.10)
Автомобилестроительная промышленность	(6.2.1)
Легкая промышленность	(6.3)
Фармацевтическая промышленность	(6.3.1)
Пищевая промышленность	(6.4)
Нефтехимическая промышленность	(6.5)
Строительная промышленность	(6.6)
Связь	(6.8)
Склады	(6.9)
Транспорт	(7.0)
Историко-культурная деятельность	(9.3)
Гидротехнические сооружения	(11.0)
Земельные участки (территории) общего пользования	(12.0)

1.2. Условно разрешенные виды использования земельных участков и объектов капитального строительства (код (числовое обозначение) вида разрешенного использования земельного участка)

Для индивидуального жилищного строительства	(2.1)
Малоэтажная многоквартирная жилая застройка	(2.1.1)
Среднеэтажная жилая застройка	(2.5)
Обслуживание жилой застройки	(2.7)
Предпринимательство	(4.0)
Спорт	(5.1)
Специальная деятельность	(12.2)

1.3. Вспомогательные виды разрешенного использования земельных участков и объектов капитального строительства (код (числовое обозначение) вида разрешенного использования земельного участка)

Хранение автотранспорта	(2.7.1)
Коммунальное обслуживание	(3.1)
Бытовое обслуживание	(3.3)
Предпринимательство	(4.0)
Деловое управление	(4.1)
Магазины	(4.4)
Общественное питание	(4.6)
Служебные гаражи	(4.9)
Специальная деятельность	(12.2)

2. Предельные (минимальные и (или) максимальные) размеры земельных участков.

Для вида разрешенного использования "Для индивидуального жилищного строительства"

- минимальный размер (ширина) - 14 м.
- минимальная площадь - 0,04 га.
- максимальная площадь - 0,20 га.

3. Предельные параметры разрешенного строительства, реконструкции объектов капитального строительства.

3.1. Минимальные отступы от границ земельных участков в целях определения мест допустимого размещения зданий, строений, сооружений, за пределами которых запрещено строительство зданий, строений, сооружений.

Для всех видов разрешенного использования, за исключением вида "Для индивидуального жилищного строительства": минимальный отступ от границ участка - 3 м, минимальный отступ от границы земельного участка со стороны красной линии - 3 м от красной линии.

Для вида разрешенного использования "Для индивидуального жилищного строительства":

Расстояние от границы смежного земельного участка до стены индивидуального жилого дома - не менее 3 м. Расстояние от границы смежного земельного участка до стены хозяйственных построек (сарая, гаража, бани) - не менее 1 м. Минимальный отступ от границы земельного участка до стены хозяйственных построек (сарая, гаража, бани) и индивидуального жилого дома со стороны красной линии - 3 м от красной линии. Допускается блокировка хозяйственных построек на смежных земельных участках при условии взаимного согласия правообладателей земельных участков с учетом противопожарных требований.

Для открытых автомобильных стоянок, объектов благоустройства и сооружений инженерной инфраструктуры вспомогательного использования минимальные отступы от границ земельных участков не устанавливаются.

3.2. Предельное количество этажей или предельная высота зданий, строений, сооружений.

Для всех видов разрешенного использования, за исключением видов "Среднеэтажная жилая застройка" и "Для индивидуального жилищного строительства":

Максимальное количество надземных этажей - 4.

Для вида разрешенного использования "Среднеэтажная жилая застройка"

Минимальное количество надземных этажей - 5.

Максимальное количество надземных этажей - 7.

Для вида разрешенного использования "Для индивидуального жилищного строительства":

Максимальное количество этажей жилого дома - 3.

Высота гаража - до 5 м.

Высота иных хозяйственных построек вспомогательного использования - до 6 м.

3.3. Максимальный процент застройки в границах земельного участка, определяемый как отношение суммарной площади земельного участка, которая может быть застроена, ко всей площади земельного участка - 60%.

4. Ограничения использования земельных участков и объектов капитального строительства, действующие в пределах зон с особыми условиями использования территорий, в пределах территорий объектов культурного наследия, отображенных на карте градостроительного зонирования, устанавливаются действующим законодательством Российской Федерации.

3.13. КОММУНАЛЬНО-СКЛАДСКАЯ ЗОНА (П2)

1. Виды разрешенного использования земельных участков и объектов капитального строительства

1.1. Основные виды разрешенного использования земельных участков и объектов капитального строительства (код (числовое обозначение) вида разрешенного использования земельного участка)

Хранение и переработка сельскохозяйственной продукции	(1.15)
Обеспечение сельскохозяйственного производства	(1.18)
Хранение автотранспорта	(2.7.1)
Коммунальное обслуживание	(3.1)
Бытовое обслуживание	(3.3)
Ветеринарное обслуживание	(3.10)
Деловое управление	(4.1)
Магазины	(4.4)
Общественное питание	(4.6)
Служебные гаражи	(4.9)
Склады	(6.9)
Транспорт	(7.0)
Обеспечение внутреннего правопорядка	(8.3)
Историко-культурная деятельность	(9.3)
Земельные участки (территории) общего пользования	(12.0)

1.2. Условно разрешенные виды использования земельных участков и объектов капитального строительства (код (числовое обозначение) вида разрешенного использования земельного участка)

Для индивидуального жилищного строительства	(2.1)
Малоэтажная многоквартирная жилая застройка	(2.1.1)
Среднеэтажная жилая застройка	(2.5)
Обслуживание жилой застройки	(2.7)
Предпринимательство	(4.0)
Спорт	(5.1)
Производственная деятельность	(6.0)

1.3. Вспомогательные виды разрешенного использования земельных участков и объектов капитального строительства (код (числовое обозначение) вида разрешенного использования земельного участка)

Предпринимательство	(4.0)
Гостиничное обслуживание	(4.7)
Производственная деятельность	(6.0)

2. Предельные (минимальные и (или) максимальные) размеры земельных участков.

Для вида разрешенного использования "Для индивидуального жилищного строительства"

- минимальный размер (ширина) - 14 м.
- минимальная площадь - 0,04 га.
- максимальная площадь - 0,20 га.

3. Предельные параметры разрешенного строительства, реконструкции объектов капитального строительства.

3.1. Минимальные отступы от границ земельных участков в целях определения мест допустимого размещения зданий, строений, сооружений, за пределами которых запрещено строительство зданий, строений, сооружений.

Для всех видов разрешенного использования, за исключением вида "Для индивидуального жилищного строительства": минимальный отступ от границ участка - 3 м, минимальный отступ от границы земельного участка со стороны красной линии - 3 м от красной линии.

Для вида разрешенного использования "Для индивидуального жилищного строительства":

Расстояние от границы смежного земельного участка до стены индивидуального жилого дома - не менее 3 м. Расстояние от границы смежного земельного участка до стены хозяйственных построек (сарая, гаража, бани) - не менее 1 м. Минимальный отступ от границы земельного участка до стены хозяйственных построек (сарая, гаража, бани) и индивидуального жилого дома со стороны красной линии - 3 м от красной линии. Допускается блокировка хозяйственных построек на смежных земельных участках при условии взаимного согласия правообладателей земельных участков с учетом противопожарных требований.

Для открытых автомобильных стоянок, объектов благоустройства и сооружений инженерной инфраструктуры вспомогательного использования минимальные отступы от границ земельных участков не устанавливаются.

3.2. Предельное количество этажей или предельная высота зданий, строений, сооружений.

Для всех видов разрешенного использования, за исключением видов "Среднеэтажная жилая застройка", "Малоэтажная многоквартирная жилая застройка" и "Для индивидуального жилищного строительства":

Максимальное количество надземных этажей - 3.

Для вида разрешенного использования "Среднеэтажная жилая застройка"

Минимальное количество надземных этажей - 5.

Максимальное количество надземных этажей - 7.

Для вида разрешенного использования "Малоэтажная многоквартирная жилая застройка":

Максимальное количество надземных этажей - 4.

Минимальное количество надземных этажей - 2.

Для вида разрешенного использования "Для индивидуального жилищного строительства":

Максимальное количество этажей жилого дома - 3.

Высота гаража - до 5 м.

Высота иных хозяйственных построек вспомогательного использования - до 6 м.

3.3. Максимальный процент застройки в границах земельного участка, определяемый как отношение суммарной площади земельного участка, которая может быть застроена, ко всей площади земельного участка - 55%.

4. Ограничения использования земельных участков и объектов капитального строительства, действующие в пределах зон с особыми условиями использования территорий, в пределах территорий объектов культурного наследия, отображенных на карте градостроительного зонирования, устанавливаются действующим законодательством Российской Федерации.

3.14. ЗОНА ИНЖЕНЕРНОЙ ИНФРАСТРУКТУРЫ (И)

1. Виды разрешенного использования земельных участков и объектов капитального строительства

1.1. Основные виды разрешенного использования земельных участков и объектов капитального строительства (код (числовое обозначение) вида разрешенного использования земельного участка)

Обеспечение сельскохозяйственного производства	(1.18) <**>
Хранение автотранспорта	(2.7.1) <**>
Коммунальное обслуживание	(3.1)
Обеспечение деятельности в области гидрометеорологии и смежных с ней областях	(3.9.1)
Деловое управление	(4.1)
Служебные гаражи	(4.9) <**>
Энергетика	(6.7) <**>
Связь	(6.8) <**>
Склады	(6.9) <**>
Транспорт	(7.0) <**>

Обеспечение внутреннего правопорядка	(8.3)
Историко-культурная деятельность	(9.3)
Гидротехнические сооружения	(11.0)
Земельные участки (территории) общего пользования	(12.0)

1.2. Условно разрешенные виды использования земельных участков и объектов капитального строительства (код (числовое обозначение) вида разрешенного использования земельного участка)

Хранение и переработка сельскохозяйственной продукции	(1.15)
Для индивидуального жилищного строительства	(2.1)
Малоэтажная многоквартирная жилая застройка	(2.1.1)
Среднеэтажная жилая застройка	(2.5)
Обслуживание жилой застройки	(2.7)
Ветеринарное обслуживание	(3.10)
Предпринимательство	(4.0)
Магазины	(4.4)
Общественное питание	(4.6)
Производственная деятельность	(6.0)

1.3. Вспомогательные виды разрешенного использования земельных участков и объектов капитального строительства (код (числовое обозначение) вида разрешенного использования земельного участка)

Магазины	(4.4)
Общественное питание	(4.6)
Служебные гаражи	(4.9)
Производственная деятельность	(6.0)

2. Предельные (минимальные и (или) максимальные) размеры земельных участков.

Для вида разрешенного использования "Для индивидуального жилищного строительства"

- минимальный размер (ширина) - 14 м.
- минимальная площадь - 0,04 га.
- максимальная площадь - 0,20 га.

3. Предельные параметры разрешенного строительства, реконструкции объектов капитального строительства.

3.1. Минимальные отступы от границ земельных участков в целях определения

мест допустимого размещения зданий, строений, сооружений, за пределами которых запрещено строительство зданий, строений, сооружений.

Для всех видов разрешенного использования, за исключением вида "Для индивидуального жилищного строительства": минимальный отступ от границ участка - 3 м, минимальный отступ от границы земельного участка со стороны красной линии - 3 м от красной линии.

Для вида разрешенного использования "Для индивидуального жилищного строительства":

Расстояние от границы смежного земельного участка до стены индивидуального жилого дома - не менее 3 м. Расстояние от границы смежного земельного участка до стены хозяйственных построек (сарая, гаража, бани) - не менее 1 м. Минимальный отступ от границы земельного участка до стены хозяйственных построек (сарая, гаража, бани) и индивидуального жилого дома со стороны красной линии - 3 м от красной линии. Допускается блокировка хозяйственных построек на смежных земельных участках при условии взаимного согласия правообладателей земельных участков с учетом противопожарных требований.

Для всех видов разрешенного использования в границах охранной зоны объекта культурного наследия отступ от красной линии - 0 м.

Для открытых автомобильных стоянок, объектов благоустройства и сооружений инженерной инфраструктуры вспомогательного использования минимальные отступы от границ земельных участков не устанавливаются.

3.2. Предельное количество этажей или предельная высота зданий, строений, сооружений.

Для всех видов разрешенного использования, за исключением видов "Среднеэтажная жилая застройка" и "Для индивидуального жилищного строительства":

Максимальное количество надземных этажей - 4.

Для вида разрешенного использования "Среднеэтажная жилая застройка"

Минимальное количество надземных этажей - 5.

Максимальное количество надземных этажей - 7.

Для вида разрешенного использования "Для индивидуального жилищного строительства":

Максимальное количество этажей жилого дома - 3.

Высота гаража - до 5 м.

Высота иных хозяйственных построек вспомогательного использования - до 6 м.

Для всех видов разрешенного использования в границах охранной зоны объекта культурного наследия максимальное количество надземных этажей - 2, высота до конька скатной кровли - до 11 м.

Для всех видов разрешенного использования в границах охранной зоны объекта культурного наследия высота ограждения земельных участков - до 1,8 м.

3.3. Максимальный процент застройки в границах земельного участка, определяемый как отношение суммарной площади земельного участка, которая может быть застроена, ко всей площади земельного участка - 60% (в границах охранной зоны объекта культурного наследия - 25%).

4. Для всех видов разрешенного использования в границах охранной зоны объекта культурного наследия:

Конструкция, материал кровли: скатная чердачная кровля, кровельная сталь, металлочерепица, асбестоцементная кровля;

Материал строительства и отделки фасадов: Красный глиняный кирпич, лицевой керамический кирпич, отделка штукатуркой, окраска фасадными красками, брус.

5. Ограничения использования земельных участков и объектов капитального строительства, действующие в пределах зон с особыми условиями использования территорий, в пределах территорий объектов культурного наследия, отображенных на карте градостроительного зонирования, устанавливаются действующим законо-

дательством Российской Федерации.

3.15. ЗОНА ТРАНСПОРТНОЙ ИНФРАСТРУКТУРЫ (Т)

1. Виды разрешенного использования земельных участков и объектов капитального строительства

1.1. Основные виды разрешенного использования земельных участков и объектов капитального строительства (код (числовое обозначение) вида разрешенного использования земельного участка)

Обеспечение сельскохозяйственного производства	(1.18)
Хранение автотранспорта	(2.7.1)
Размещение гаражей для собственных нужд	(2.7.2)
Коммунальное обслуживание	(3.1)
Обеспечение деятельности в области гидрометеорологии и смежных с ней областях	(3.9.1)
Деловое управление	(4.1)
Служебные гаражи	(4.9)
Объекты дорожного сервиса	(4.9.1)
Отдых (рекреация)	(5.0)
Туристическое обслуживание	(5.2.1)
Связь	(6.8)
Склады	(6.9)
Транспорт	(7.0)
Обеспечение внутреннего правопорядка	(8.3)
Историко-культурная деятельность	(9.3)
Гидротехнические сооружения	(11.0)
Земельные участки (территории) общего пользования	(12.0)

1.2. Условно разрешенные виды использования земельных участков и объектов капитального строительства (код (числовое обозначение) вида разрешенного использования земельного участка)

Хранение и переработка сельскохозяйственной продукции	(1.15)
Для индивидуального жилищного строительства	(2.1)
Малоэтажная многоквартирная жилая застройка	(2.1.1)
Среднеэтажная жилая застройка	(2.5)

Обслуживание жилой застройки	(2.7)
Ветеринарное обслуживание	(3.10)
Предпринимательство	(4.0)
Магазины	(4.4)
Общественное питание	(4.6)
Спорт	(5.1)
Производственная деятельность	(6.0)
Энергетика	(6.7)

1.3. Вспомогательные виды разрешенного использования земельных участков и объектов капитального строительства (код (числовое обозначение) вида разрешенного использования земельного участка)

Хранение автотранспорта	(2.7.1)
Магазины	(4.4)
Общественное питание	(4.6)
Служебные гаражи	(4.9)
Производственная деятельность	(6.0)
Энергетика	(6.7)

2. Предельные (минимальные и (или) максимальные) размеры земельных участков.

Для вида разрешенного использования "Для индивидуального жилищного строительства"

- минимальный размер (ширина) - 14 м.
- минимальная площадь - 0,04 га.
- максимальная площадь - 0,20 га.

3. Предельные параметры разрешенного строительства, реконструкции объектов капитального строительства.

3.1. Минимальные отступы от границ земельных участков в целях определения мест допустимого размещения зданий, строений, сооружений, за пределами которых запрещено строительство зданий, строений, сооружений.

Для всех видов разрешенного использования, за исключением вида "Для индивидуального жилищного строительства": минимальный отступ от границ участка - 3 м, минимальный отступ от границы земельного участка со стороны красной линии - 3 м от красной линии.

Для вида разрешенного использования "Для индивидуального жилищного строительства":

Расстояние от границы смежного земельного участка до стены индивидуального жилого дома - не менее 3 м. Расстояние от границы смежного земельного участка до стены хозяйственных построек (сарая, гаража, бани) - не менее 1 м. Минимальный отступ от границы земельного участка до стены хозяйственных построек (сарая, гаража, бани) и индивидуального жилого дома со стороны красной линии - 3 м от

красной линии. Допускается блокировка хозяйственных построек на смежных земельных участках при условии взаимного согласия правообладателей земельных участков с учетом противопожарных требований.

Для открытых автомобильных стоянок, объектов благоустройства и сооружений инженерной инфраструктуры вспомогательного использования минимальные отступы от границ земельных участков не устанавливаются.

3.2. Предельное количество этажей или предельная высота зданий, строений, сооружений.

Для видов разрешенного использования "Хранение автотранспорта", "Служебные гаражи":

Максимальное количество надземных этажей - 1;

Высота гаража - до 7 м.

Для всех видов разрешенного использования, за исключением видов "Среднеэтажная жилая застройка" и "Для индивидуального жилищного строительства":

Максимальное количество надземных этажей - 4.

Для вида разрешенного использования "Среднеэтажная жилая застройка"

Минимальное количество надземных этажей - 5.

Максимальное количество надземных этажей - 7.

Для вида разрешенного использования "Для индивидуального жилищного строительства":

Максимальное количество этажей жилого дома - 3.

Высота гаража - до 5 м.

Высота иных хозяйственных построек вспомогательного использования - до 6 м.

3.3. Максимальный процент застройки в границах земельного участка, определяемый как отношение суммарной площади земельного участка, которая может быть застроена, ко всей площади земельного участка - 55%.

4. Ограничения использования земельных участков и объектов капитального строительства, действующие в пределах зон с особыми условиями использования территорий, в пределах территорий объектов культурного наследия, отображенных на карте градостроительного зонирования, устанавливаются действующим законодательством Российской Федерации.

3.16. ЗОНА РЕКРЕАЦИОННОГО НАЗНАЧЕНИЯ (Р)

1. Виды разрешенного использования земельных участков и объектов капитального строительства

1.1. Основные виды разрешенного использования земельных участков и объектов капитального строительства (код (числовое обозначение) вида разрешенного использования земельного участка)

Питомники	(1.17)
Социальное обслуживание	(3.2)
Дошкольное, начальное и среднее общее образование	(3.5.1)
Среднее и высшее профессиональное образование	(3.5.2)
Культурное развитие	(3.6)
Обеспечение научной деятельности	(3.9)
Обеспечение деятельности в области гидрометеорологии и смежных с ней областях	(3.9.1)

Развлечения	(4.8)
Отдых (рекреация)	(5.0)
Спорт	(5.1)
Природно-познавательный туризм	(5.2)
Охота и рыбалка	(5.3)
Причалы для маломерных судов	(5.4)
Деятельность по особой охране и изучению природы	(9.0)
Охрана природных территорий	(9.1)
Историко-культурная деятельность	(9.3)
Резервные леса	(10.4)
Общее пользование водными объектами	(11.1)
Земельные участки (территории) общего пользования	(12.0)

1.2. Условно разрешенные виды использования земельных участков и объектов капитального строительства (код (числовое обозначение) вида разрешенного использования земельного участка)

Коммунальное обслуживание	(3.1)
Деловое управление	(4.1)
Магазины	(4.4)
Общественное питание	(4.6)
Служебные гаражи	(4.9)
Склады	(6.9)

1.3. Вспомогательные виды разрешенного использования земельных участков и объектов капитального строительства (код (числовое обозначение) вида разрешенного использования земельного участка)

Хранение автотранспорта	(2.7.1)
Коммунальное обслуживание	(3.1)
Социальное обслуживание	(3.2)
Деловое управление	(4.1)
Общественное питание	(4.6)
Служебные гаражи	(4.9)

2. Предельные (минимальные и (или) максимальные) размеры земельных

участков.

При образовании земельных участков с видами разрешенного использования земельных участков и объектов капитального строительства их размеры определяются в соответствии с "СП 42.13330.2016. Свод правил. Градостроительство. Планировка и застройка городских и сельских поселений. Актуализированная редакция СНиП 2.07.01-89*" или индивидуальным расчетом в составе проектной документации.

3. Предельные параметры разрешенного строительства, реконструкции объектов капитального строительства.

3.1. Минимальные отступы от границ земельных участков в целях определения мест допустимого размещения зданий, строений, сооружений, за пределами которых запрещено строительство зданий, строений, сооружений.

Минимальный отступ от границ участка - 3 м, минимальный отступ от границы земельного участка со стороны красной линии - 3 м от красной линии.

Для открытых автомобильных стоянок, объектов благоустройства и сооружений инженерной инфраструктуры вспомогательного использования минимальные отступы от границ земельных участков не устанавливаются.

3.2. Предельное количество этажей или предельная высота зданий, строений, сооружений.

Максимальное количество надземных этажей - 4.

3.3. Максимальный процент застройки в границах земельного участка, определяемый как отношение суммарной площади земельного участка, которая может быть застроена, ко всей площади земельного участка - 55%.

4. Ограничения использования земельных участков и объектов капитального строительства, действующие в пределах зон с особыми условиями использования территорий, в пределах территорий объектов культурного наследия, отображенных на карте градостроительного зонирования, устанавливаются действующим законодательством Российской Федерации.

3.17. ЗОНА ОЗЕЛЕНЕННЫХ ТЕРРИТОРИЙ ОБЩЕГО ПОЛЬЗОВАНИЯ (Р1)

1. Виды разрешенного использования земельных участков и объектов капитального строительства

1.1. Основные виды разрешенного использования земельных участков и объектов капитального строительства (код (числовое обозначение) вида разрешенного использования земельного участка)

Питомники	(1.17)
Обеспечение научной деятельности	(3.9)
Обеспечение деятельности в области гидрометеорологии и смежных с ней областях	(3.9.1)
Отдых (рекреация)	(5.0)
Спорт	(5.1)
Природно-познавательный туризм	(5.2)
Охота и рыбалка	(5.3)
Причалы для маломерных судов	(5.4)
Деятельность по особой охране и изучению природы	(9.0)

Охрана природных территорий	(9.1)
Историко-культурная деятельность	(9.3)
Резервные леса	(10.4)
Гидротехнические сооружения	(11.0)
Общее пользование водными объектами	(11.1)
Земельные участки (территории) общего пользования	(12.0)
Ведение огородничества	(13.1)

1.2. Условно разрешенные виды использования земельных участков и объектов капитального строительства (код (числовое обозначение) вида разрешенного использования земельного участка)

Коммунальное обслуживание	(3.1)
Туристическое обслуживание	(5.2.1)
Курортная деятельность	(9.2)
Санаторная деятельность	(9.2.1)

1.3. Вспомогательные виды разрешенного использования земельных участков и объектов капитального строительства (код (числовое обозначение) вида разрешенного использования земельного участка): нет.

2. Предельные (минимальные и (или) максимальные) размеры земельных участков.

Для вида разрешенного использования "Ведение огородничества"

- минимальная площадь - 0,02 га.
- максимальная площадь - 0,20 га.

При образовании земельных участков с видами разрешенного использования земельных участков и объектов капитального строительства их размеры определяются в соответствии с "СП 42.13330.2016. Свод правил. Градостроительство. Планировка и застройка городских и сельских поселений. Актуализированная редакция СНиП 2.07.01-89*" или индивидуальным расчетом в составе проектной документации.

3. Предельные параметры разрешенного строительства, реконструкции объектов капитального строительства.

3.1. Минимальные отступы от границ земельных участков в целях определения мест допустимого размещения зданий, строений, сооружений, за пределами которых запрещено строительство зданий, строений, сооружений.

Минимальный отступ от границ участка - 3 м, минимальный отступ от границы земельного участка со стороны красной линии - 3 м от красной линии.

Для открытых автомобильных стоянок, объектов благоустройства и сооружений инженерной инфраструктуры вспомогательного использования минимальные отступы от границ земельных участков не устанавливаются.

3.2. Предельное количество этажей или предельная высота зданий, строений, сооружений.

Максимальное количество надземных этажей - 2.

3.3. Максимальный процент застройки в границах земельного участка, определяемый как отношение суммарной площади земельного участка, которая может быть застроена, ко всей площади земельного участка - 40%.

4. Ограничения использования земельных участков и объектов капитального строительства, действующие в пределах зон с особыми условиями использования территорий, в пределах территорий объектов культурного наследия, отображенных на карте градостроительного зонирования, устанавливаются действующим законодательством Российской Федерации.

3.17.1. ПОДЗОНА ОЗЕЛЕНЕННЫХ ТЕРРИТОРИЙ ОБЩЕГО ПОЛЬЗОВАНИЯ (Р1.1)

1. Виды разрешенного использования земельных участков и объектов капитального строительства

1.1. Основные виды разрешенного использования земельных участков и объектов капитального строительства (код (числовое обозначение) вида разрешенного использования земельного участка)

Хранение автотранспорта (2.7.1)

1.2. Условно разрешенные виды использования земельных участков и объектов капитального строительства (код (числовое обозначение) вида разрешенного использования земельного участка): нет

1.3. Вспомогательные виды разрешенного использования земельных участков и объектов капитального строительства (код (числовое обозначение) вида разрешенного использования земельного участка): нет

2. Предельные (минимальные и (или) максимальные) размеры земельных участков.

При образовании земельных участков с видами разрешенного использования земельных участков и объектов капитального строительства их размеры определяются в соответствии с "СП 42.13330.2016. Свод правил. Градостроительство. Планировка и застройка городских и сельских поселений. Актуализированная редакция СНиП 2.07.01-89*" или индивидуальным расчетом в составе проектной документации.

3. Предельные параметры разрешенного строительства, реконструкции объектов капитального строительства.

3.1. Минимальные отступы от границ земельных участков в целях определения мест допустимого размещения зданий, строений, сооружений, за пределами которых запрещено строительство зданий, строений, сооружений.

Минимальный отступ от границ участка - 3 м, минимальный отступ от границы земельного участка со стороны красной линии - 3 м от красной линии.

Для открытых автомобильных стоянок, объектов благоустройства и сооружений инженерной инфраструктуры вспомогательного использования минимальные отступы от границ земельных участков не устанавливаются.

3.2. Предельное количество этажей или предельная высота зданий, строений, сооружений.

Максимальное количество надземных этажей - 1.

3.3. Максимальный процент застройки в границах земельного участка, определяемый как отношение суммарной площади земельного участка, которая может быть застроена, ко всей площади земельного участка - 40%.

4. Ограничения использования земельных участков и объектов капитального строительства, действующие в пределах зон с особыми условиями использования территорий, в пределах территорий объектов культурного наследия, отображенных на карте градостроительного зонирования, устанавливаются действующим законо-

дательством Российской Федерации.

3.17.2. ПОДЗОНА ОЗЕЛЕНЕННЫХ ТЕРРИТОРИЙ ОБЩЕГО ПОЛЬЗОВАНИЯ (Р1.2)

1. Виды разрешенного использования земельных участков и объектов капитального строительства

1.1. Основные виды разрешенного использования земельных участков и объектов капитального строительства (код (числовое обозначение) вида разрешенного использования земельного участка)

Выпас сельскохозяйственных животных (1.20)

1.2. Условно разрешенные виды использования земельных участков и объектов капитального строительства (код (числовое обозначение) вида разрешенного использования земельного участка): нет.

1.3. Вспомогательные виды разрешенного использования земельных участков и объектов капитального строительства (код (числовое обозначение) вида разрешенного использования земельного участка): нет.

2. Предельные (минимальные и (или) максимальные) размеры земельных участков.

При образовании земельных участков с видами разрешенного использования земельных участков и объектов капитального строительства их размеры определяются в соответствии с "СП 42.13330.2016. Свод правил. Градостроительство. Планировка и застройка городских и сельских поселений. Актуализированная редакция СНиП 2.07.01-89*" или индивидуальным расчетом в составе проектной документации.

3. Предельные параметры разрешенного строительства, реконструкции объектов капитального строительства.

Строительство капитальных объектов не предусмотрено.

3.1. Минимальные отступы от границ земельных участков в целях определения мест допустимого размещения зданий, строений, сооружений, за пределами которых запрещено строительство зданий, строений, сооружений.

Минимальный отступ от границ участка - 3 м, минимальный отступ от границы земельного участка со стороны красной линии - 3 м от красной линии.

Для открытых автомобильных стоянок, объектов благоустройства и сооружений инженерной инфраструктуры вспомогательного использования минимальные отступы от границ земельных участков не устанавливаются.

3.2. Предельное количество этажей или предельная высота зданий, строений, сооружений.

Максимальное количество надземных этажей - 1.

3.3. Максимальный процент застройки в границах земельного участка, определяемый как отношение суммарной площади земельного участка, которая может быть застроена, ко всей площади земельного участка - 10%.

4. Ограничения использования земельных участков и объектов капитального строительства, действующие в пределах зон с особыми условиями использования территорий, в пределах территорий объектов культурного наследия, отображенных на карте градостроительного зонирования, устанавливаются действующим законодательством Российской Федерации.

3.18. ЗОНА ГОРОДСКИХ ЛЕСОВ (Р2)

1. Виды разрешенного использования земельных участков и объектов капитального строительства

1.1. Основные виды разрешенного использования земельных участков и объектов капитального строительства (код (числовое обозначение) вида разрешенного использования земельного участка)

Отдых (рекреация) (5.0)

Деятельность по особой охране и изучению природы (9.0)

Охрана природных территорий (9.1)

Резервные леса (10.4)

Гидротехнические сооружения (11.0)

Земельные участки (территории) общего пользования (12.0)

1.2. Условно разрешенные виды использования земельных участков и объектов капитального строительства (код (числовое обозначение) вида разрешенного использования земельного участка)

Заготовка лесных ресурсов (10.3)

1.3. Вспомогательные виды разрешенного использования земельных участков и объектов капитального строительства (код (числовое обозначение) вида разрешенного использования земельного участка)

Охрана природных территорий (9.1)

2. Предельные (минимальные и (или) максимальные) размеры земельных участков.

При образовании земельных участков с видами разрешенного использования земельных участков и объектов капитального строительства их размеры определяются в соответствии с "СП 42.13330.2016. Свод правил. Градостроительство. Планировка и застройка городских и сельских поселений. Актуализированная редакция СНиП 2.07.01-89*" или индивидуальным расчетом в составе проектной документации.

3. Предельные параметры разрешенного строительства, реконструкции объектов капитального строительства.

Для вида разрешенного использования «Гидротехнические сооружения» Предельные (минимальные и (или) максимальные) размеры земельных участков, предельные параметры разрешенного строительства, реконструкции объектов капитального строительства не подлежат установлению.

3.1. Минимальные отступы от границ земельных участков в целях определения мест допустимого размещения зданий, строений, сооружений, за пределами которых запрещено строительство зданий, строений, сооружений.

Минимальный отступ от границ участка - 3 м, минимальный отступ от границы земельного участка со стороны красной линии - 3 м от красной линии.

Для открытых автомобильных стоянок, объектов благоустройства и сооружений инженерной инфраструктуры вспомогательного использования минимальные отступы от границ земельных участков не устанавливаются.

3.2. Предельное количество этажей или предельная высота зданий, строений, сооружений.

Максимальное количество надземных этажей – 1

3.3. Максимальный процент застройки в границах земельного участка, определяемый как отношение суммарной площади земельного участка, которая может быть застроена, ко всей площади земельного участка - 40%.

4. Использование земель, на которых расположены городские леса, осуществлять в соответствии с лесохозяйственным регламентом.

3.19. ЗОНА ПРИРОДНОГО ЛАНДШАФТА (Р3)

1. Виды разрешенного использования земельных участков и объектов капитального строительства

1.1. Основные виды разрешенного использования земельных участков и объектов капитального строительства (код (числовое обозначение) вида разрешенного использования земельного участка)

Питомники	(1.17)
Обеспечение научной деятельности	(3.9)
Обеспечение деятельности в области гидрометеорологии и смежных с ней областях	(3.9.1)
Отдых (рекреация)	(5.0)
Спорт	(5.1)
Природно-познавательный туризм	(5.2)
Охота и рыбалка	(5.3)
Причалы для маломерных судов	(5.4)
Деятельность по особой охране и изучению природы	(9.0)
Охрана природных территорий	(9.1)
Историко-культурная деятельность	(9.3)
Гидротехнические сооружения	(11.0)
Общее пользование водными объектами	(11.1)
Земельные участки (территории) общего пользования	(12.0)

1.2. Условно разрешенные виды использования земельных участков и объектов капитального строительства (код (числовое обозначение) вида разрешенного использования земельного участка)

Сельскохозяйственное использование	(1.0)
Сенокошение	(1.19)
Выпас сельскохозяйственных животных	(1.20)
Коммунальное обслуживание	(3.1)
Культурное развитие	(3.6)
Туристическое обслуживание	(5.2.1)
Курортная деятельность	(9.2)
Санаторная деятельность	(9.2.1)

1.3. Вспомогательные виды разрешенного использования земельных участков и объектов капитального строительства (код (числовое обозначение) вида разрешенного использования земельного участка)

Коммунальное обслуживание (3.1)

Служебные гаражи (4.9)

2. Предельные (минимальные и (или) максимальные) размеры земельных участков.

При образовании земельных участков с видами разрешенного использования земельных участков и объектов капитального строительства их размеры определяются в соответствии с "СП 42.13330.2016. Свод правил. Градостроительство. Планировка и застройка городских и сельских поселений. Актуализированная редакция СНиП 2.07.01-89*" или индивидуальным расчетом в составе проектной документации.

3. Предельные параметры разрешенного строительства, реконструкции объектов капитального строительства.

3.1. Минимальные отступы от границ земельных участков в целях определения мест допустимого размещения зданий, строений, сооружений, за пределами которых запрещено строительство зданий, строений, сооружений.

Минимальный отступ от границ участка - 3 м, минимальный отступ от границы земельного участка со стороны красной линии - 3 м от красной линии.

Для открытых автомобильных стоянок, объектов благоустройства и сооружений инженерной инфраструктуры вспомогательного использования минимальные отступы от границ земельных участков не устанавливаются.

3.2. Предельное количество этажей или предельная высота зданий, строений, сооружений.

Максимальное количество надземных этажей - 1.

3.3. Максимальный процент застройки в границах земельного участка, определяемый как отношение суммарной площади земельного участка, которая может быть застроена, ко всей площади земельного участка - 40%.

4. Ограничения использования земельных участков и объектов капитального строительства, действующие в пределах зон с особыми условиями использования территорий, в пределах территорий объектов культурного наследия, отображенных на карте градостроительного зонирования, устанавливаются действующим законодательством Российской Федерации.

3.20. ЗОНА СЕЛЬСКОХОЗЯЙСТВЕННЫХ УГОДИЙ (Сх1)

1. Виды разрешенного использования земельных участков и объектов капитального строительства

1.1. Основные виды разрешенного использования земельных участков и объектов капитального строительства (код (числовое обозначение) вида разрешенного использования земельного участка)

Сельскохозяйственное использование (1.0)

Земельные участки (территории) общего пользования (12.0)

1.2. Условно разрешенные виды использования земельных участков и объектов

капитального строительства (код (числовое обозначение) вида разрешенного использования земельного участка)

Для ведения личного подсобного хозяйства	(2.2)
Коммунальное обслуживание	(3.1)
Социальное обслуживание	(3.2)
Деловое управление	(4.1)
Служебные гаражи	(4.9)
Ритуальная деятельность	(12.1)

1.3. Вспомогательные виды разрешенного использования земельных участков и объектов капитального строительства (код (числовое обозначение) вида разрешенного использования земельного участка)

Служебные гаражи	(4.9)
Деятельность по особой охране и изучению природы	(9.0)
Охрана природных территорий	(9.1)
Историко-культурная деятельность	(9.3)
Общее пользование водными объектами	(11.1)

2. Предельные (минимальные и (или) максимальные) размеры земельных участков.

Для вида разрешенного использования "Для ведения личного подсобного хозяйства"

- минимальная площадь - 0,04 га.
- максимальная площадь - 0,5 га.

3. Предельные параметры разрешенного строительства, реконструкции объектов капитального строительства.

3.1. Минимальные отступы от границ земельных участков в целях определения мест допустимого размещения зданий, строений, сооружений, за пределами которых запрещено строительство зданий, строений, сооружений.

Для всех видов разрешенного использования, за исключением вида "Для ведения личного подсобного хозяйства": минимальный отступ от границ участка - 3 м, минимальный отступ от границы земельного участка со стороны красной линии - 3 м от красной линии.

Для вида разрешенного использования "Для ведения личного подсобного хозяйства":

Расстояние от границы смежного земельного участка до стены индивидуального жилого дома - не менее 3 м. Расстояние от границы смежного земельного участка до стены хозяйственных построек (сарая, гаража, бани) - не менее 1 м. Минимальный отступ от границы земельного участка до стены хозяйственных построек (сарая, гаража, бани) и индивидуального жилого дома со стороны красной линии - 3 м от красной линии. Допускается блокировка хозяйственных построек на смежных земельных участках при условии взаимного согласия правообладателей земельных участков с учетом противопожарных требований.

Для открытых автомобильных стоянок, объектов благоустройства и сооружений инженерной инфраструктуры вспомогательного использования минимальные отступы от границ земельных участков не устанавливаются.

3.2. Предельное количество этажей или предельная высота зданий, строений, сооружений.

Для всех видов разрешенного использования, за исключением вида "Для ведения личного подсобного хозяйства":

Максимальное количество надземных этажей - 1.

Для вида разрешенного использования "Для ведения личного подсобного хозяйства":

Максимальное количество этажей жилого дома - 2.

Высота гаража - до 5 м.

Высота иных хозяйственных построек вспомогательного использования - до 6 м.

3.3. Максимальный процент застройки в границах земельного участка, определяемый как отношение суммарной площади земельного участка, которая может быть застроена, ко всей площади земельного участка - 40%.

4. Ограничения использования земельных участков и объектов капитального строительства, действующие в пределах зон с особыми условиями использования территорий, в пределах территорий объектов культурного наследия, отображенных на карте градостроительного зонирования, устанавливаются действующим законодательством Российской Федерации.

3.21. ЗОНА, ЗАНЯТАЯ ОБЪЕКТАМИ СЕЛЬСКОХОЗЯЙСТВЕННОГО НАЗНАЧЕНИЯ (Сх2)

1. Виды разрешенного использования земельных участков и объектов капитального строительства

1.1. Основные виды разрешенного использования земельных участков и объектов капитального строительства (код (числовое обозначение) вида разрешенного использования земельного участка)

Гидротехнические сооружения	(11.0)
Земельные участки (территории) общего пользования	(12.0)
Ведение огородничества	(13.1)
Ведение садоводства	(13.2)
Земельные участки общего назначения	(13.0)

1.2. Условно разрешенные виды использования земельных участков и объектов капитального строительства (код (числовое обозначение) вида разрешенного использования земельного участка)

Сельскохозяйственное использование	(1.0)
Для ведения личного подсобного хозяйства	(2.2)
Коммунальное обслуживание	(3.1)
Деловое управление	(4.1)
Магазины	(4.4)

Общественное питание	(4.6)
Служебные гаражи	(4.9)
Отдых (рекреация)	(5.0)

1.3. Вспомогательные виды разрешенного использования земельных участков и объектов капитального строительства (код (числовое обозначение) вида разрешенного использования земельного участка)

Служебные гаражи	(4.9)
Деятельность по особой охране и изучению природы	(9.0)
Охрана природных территорий	(9.1)
Историко-культурная деятельность	(9.3)
Общее пользование водными объектами	(11.1)

2. Предельные (минимальные и (или) максимальные) размеры земельных участков.

Для вида разрешенного использования "Для ведения личного подсобного хозяйства"

- минимальная площадь - 0,04 га.
- максимальная площадь - 0,5 га.

Для вида разрешенного использования "Ведение огородничества"

- минимальная площадь - 0,02 га.
- максимальная площадь - 0,20 га.

Для вида разрешенного использования "Ведение садоводства"

- минимальная площадь - 0,04 га.
- максимальная площадь - 0,1 га.

3. Предельные параметры разрешенного строительства, реконструкции объектов капитального строительства.

3.1. Минимальные отступы от границ земельных участков в целях определения мест допустимого размещения зданий, строений, сооружений, за пределами которых запрещено строительство зданий, строений, сооружений.

При размещении садового дома или жилого дома минимальный отступ от границ участка - 3 м.

Расстояние от границ земельного участка до стены хозяйственных построек (сарая, гаража, бани) - не менее 1 м. Минимальный отступ от границы земельного участка до стены хозяйственных построек (сарая, гаража, бани) со стороны территории общего пользования - 3 м. Допускается блокировка хозяйственных построек на смежных земельных участках при условии взаимного согласия правообладателей земельных участков с учетом противопожарных требований.

Для открытых автомобильных стоянок, объектов благоустройства и сооружений инженерной инфраструктуры вспомогательного использования минимальные отступы от границ земельных участков не устанавливаются.

3.2. Предельное количество этажей или предельная высота зданий, строений, сооружений:

Максимальное количество надземных этажей - 2.

Высота гаража и иных хозяйственных построек вспомогательного использования - до 5 м.

3.3. Максимальный процент застройки в границах земельного участка, определяемый как отношение суммарной площади земельного участка, которая может быть застроена, ко всей площади земельного участка - 40%.

4. Ограничения использования земельных участков и объектов капитального строительства, действующие в пределах зон с особыми условиями использования территорий, в пределах территорий объектов культурного наследия, отображенных на карте градостроительного зонирования, устанавливаются действующим законодательством Российской Федерации.

3.22. ЗОНА СПЕЦИАЛЬНОГО НАЗНАЧЕНИЯ (Сп)

1. Виды разрешенного использования земельных участков и объектов капитального строительства

1.1. Основные виды разрешенного использования земельных участков и объектов капитального строительства (код (числовое обозначение) вида разрешенного использования земельного участка)

Обеспечение обороны и безопасности	(8.0)
Обеспечение вооруженных сил	(8.1)
Земельные участки (территории) общего пользования	(12.0)
Специальная деятельность	(12.2)

1.2. Условно разрешенные виды использования земельных участков и объектов капитального строительства (код (числовое обозначение) вида разрешенного использования земельного участка): нет.

1.3. Вспомогательные виды разрешенного использования земельных участков и объектов капитального строительства (код (числовое обозначение) вида разрешенного использования земельного участка)

Коммунальное обслуживание	(3.1)
Деловое управление	(4.1)
Служебные гаражи	(4.9)

2. Предельные (минимальные и (или) максимальные) размеры земельных участков.

При образовании земельных участков с видами разрешенного использования земельных участков и объектов капитального строительства их размеры определяются в соответствии с "СП 42.13330.2016. Свод правил. Градостроительство. Планировка и застройка городских и сельских поселений. Актуализированная редакция СНиП 2.07.01-89*" или индивидуальным расчетом в составе проектной документации.

3. Предельные параметры разрешенного строительства, реконструкции объектов капитального строительства.

3.1. Минимальные отступы от границ земельных участков в целях определения мест допустимого размещения зданий, строений, сооружений, за пределами которых запрещено строительство зданий, строений, сооружений.

Минимальный отступ от границ участка - 3 м, минимальный отступ от границы земельного участка со стороны красной линии - 3 м от красной линии.

Для открытых автомобильных стоянок, объектов благоустройства и сооружений инженерной инфраструктуры вспомогательного использования минимальные отступы от границ земельных участков не устанавливаются.

3.2. Предельное количество этажей или предельная высота зданий, строений, сооружений.

Максимальное количество надземных этажей - 2.

3.3. Максимальный процент застройки в границах земельного участка, определяемый как отношение суммарной площади земельного участка, которая может быть застроена, ко всей площади земельного участка - 40%.

4. Ограничения использования земельных участков и объектов капитального строительства, действующие в пределах зон с особыми условиями использования территорий, в пределах территорий объектов культурного наследия, отображенных на карте градостроительного зонирования, устанавливаются действующим законодательством Российской Федерации.

3.23. ЗОНА РЕЖИМНЫХ ТЕРРИТОРИЙ (Сп3)

1. Виды разрешенного использования земельных участков и объектов капитального строительства

1.1. Основные виды разрешенного использования земельных участков и объектов капитального строительства (код (числовое обозначение) вида разрешенного использования земельного участка)

Обеспечение обороны и безопасности	(8.0)
Обеспечение вооруженных сил	(8.1)
Обеспечение внутреннего правопорядка	(8.3)
Обеспечение деятельности по исполнению наказаний	(8.4)
Земельные участки (территории) общего пользования	(12.0)

1.2. Условно разрешенные виды использования земельных участков и объектов капитального строительства (код (числовое обозначение) вида разрешенного использования земельного участка): нет

1.3. Вспомогательные виды разрешенного использования земельных участков и объектов капитального строительства (код (числовое обозначение) вида разрешенного использования земельного участка)

Коммунальное обслуживание	(3.1)
Деловое управление	(4.1)
Служебные гаражи	(4.9)

2. Предельные (минимальные и (или) максимальные) размеры земельных участков.

При образовании земельных участков с видами разрешенного использования земельных участков и объектов капитального строительства их размеры определяются в соответствии с "СП 42.13330.2016. Свод правил. Градостроительство. Планировка и застройка городских и сельских поселений. Актуализированная редакция СНиП 2.07.01-89*" или индивидуальным расчетом в составе проектной документа-

ции.

3. Предельные параметры разрешенного строительства, реконструкции объектов капитального строительства.

3.1. Минимальные отступы от границ земельных участков в целях определения мест допустимого размещения зданий, строений, сооружений, за пределами которых запрещено строительство зданий, строений, сооружений.

Минимальный отступ от границ участка - 3 м, минимальный отступ от границы земельного участка со стороны красной линии - 3 м от красной линии.

Для открытых автомобильных стоянок, объектов благоустройства и сооружений инженерной инфраструктуры вспомогательного использования минимальные отступы от границ земельных участков не устанавливаются.

3.2. Предельное количество этажей или предельная высота зданий, строений, сооружений.

Максимальное количество надземных этажей - 5.

3.3. Максимальный процент застройки в границах земельного участка, определяемый как отношение суммарной площади земельного участка, которая может быть застроена, ко всей площади земельного участка - 65%.

4. Ограничения использования земельных участков и объектов капитального строительства, действующие в пределах зон с особыми условиями использования территорий, в пределах территорий объектов культурного наследия, отображенных на карте градостроительного зонирования, устанавливаются действующим законодательством Российской Федерации.

3.24. ЗОНА РИТУАЛЬНОГО НАЗНАЧЕНИЯ (Сп4)

1. Виды разрешенного использования земельных участков и объектов капитального строительства

1.1. Основные виды разрешенного использования земельных участков и объектов капитального строительства (код (числовое обозначение) вида разрешенного использования земельного участка)

Религиозное использование	(3.7)
Охрана природных территорий	(9.1)
Земельные участки (территории) общего пользования	(12.0)
Ритуальная деятельность	(12.1)

1.2. Условно разрешенные виды использования земельных участков и объектов капитального строительства (код (числовое обозначение) вида разрешенного использования земельного участка)

Социальное обслуживание	(3.2)
Деловое управление	(4.1)
Служебные гаражи	(4.9)

1.3. Вспомогательные виды разрешенного использования земельных участков и объектов капитального строительства (код (числовое обозначение) вида разрешенного использования земельного участка)

Служебные гаражи	(4.9)
Деятельность по особой охране и изучению природы	(9.0)
Охрана природных территорий	(9.1)
Историко-культурная деятельность	(9.3)
Общее пользование водными объектами	(11.1)

2. Предельные (минимальные и (или) максимальные) размеры земельных участков.

При образовании земельных участков с видами разрешенного использования земельных участков и объектов капитального строительства их размеры определяются в соответствии с "СП 42.13330.2016. Свод правил. Градостроительство. Планировка и застройка городских и сельских поселений. Актуализированная редакция СНиП 2.07.01-89*" или индивидуальным расчетом в составе проектной документации.

3. Предельные параметры разрешенного строительства, реконструкции объектов капитального строительства.

3.1. Минимальные отступы от границ земельных участков в целях определения мест допустимого размещения зданий, строений, сооружений, за пределами которых запрещено строительство зданий, строений, сооружений.

Минимальный отступ от границ участка - 3 м, минимальный отступ от границы земельного участка со стороны красной линии - 3 м от красной линии.

Для открытых автомобильных стоянок, объектов благоустройства и сооружений инженерной инфраструктуры вспомогательного использования минимальные отступы от границ земельных участков не устанавливаются.

3.2. Предельное количество этажей или предельная высота зданий, строений, сооружений.

Максимальное количество надземных этажей - 4.

3.3. Максимальный процент застройки в границах земельного участка, определяемый как отношение суммарной площади земельного участка, которая может быть застроена, ко всей площади земельного участка - 50%.

4. Ограничения использования земельных участков и объектов капитального строительства, действующие в пределах зон с особыми условиями использования территорий, в пределах территорий объектов культурного наследия, отображенных на карте градостроительного зонирования, устанавливаются действующим законодательством Российской Федерации.

3.25. ЗОНА УЛИЧНО-ДОРОЖНОЙ СЕТИ (ИТ)

1. Виды разрешенного использования земельных участков и объектов капитального строительства

1.1. Основные виды разрешенного использования земельных участков и объектов капитального строительства (код (числовое обозначение) вида разрешенного использования земельного участка)

Предоставление коммунальных услуг	3.1.1
Размещение автомобильных дорог	7.2.1
Земельные участки (территории) общего пользования	12.0

1.2. Условно разрешенные виды использования земельных участков и объектов капитального строительства (код (числовое обозначение) вида разрешенного использования земельного участка): нет

1.3. Вспомогательные виды разрешенного использования земельных участков и объектов капитального строительства (код (числовое обозначение) вида разрешенного использования земельного участка): нет

Для открытых автомобильных стоянок, объектов благоустройства и сооружений инженерной инфраструктуры вспомогательного использования минимальные отступы от границ земельных участков не устанавливаются.

Действие градостроительного регламента не распространяется на земельные участки, предназначенные для размещения линейных объектов и (или) занятые линейными объектами, в соответствии с действующим законодательством.

3.26. ТРЕБОВАНИЯ К АРХИТЕКТУРНО-ГРАДОСТРОИТЕЛЬНОМУ ОБЛИКУ ОБЪЕКТА КАПИТАЛЬНОГО СТРОИТЕЛЬСТВА

<table>
<tr><th>Перечень требований</th><th>АГО1</th><th>АГО2</th><th>АГО3</th><th>АГО4</th></tr>
<tr><td rowspan="2">1. Требования к объемно-пространственным характеристикам объектов капитального строительства.</td><td colspan="3">Учет градостроительных (планировочных, типологических, масштабных) характеристик градостроительной и природной среды, сложившихся историко-культурных, визуально-ландшафтных, инженерно-технических особенностей существующей окружающей застройки.</td><td>Учет градостроительных (планировочных, типологических, масштабных) характеристик историко-градостроительной и природной среды и инженерно-технических особенностей существующей окружающей застройки. Соблюдение общего стилевого единства исторической среды, сохранение исторически сложившегося визуально-ландшафтного восприятия памятников истории и культуры.</td></tr>
<tr><td></td><td>Использование принципа постепенного понижения</td><td></td><td></td></tr>
</table>

		этажности в случае, если высотные параметры планируемой застройки превышают высотные параметры сохраняемой застройки согласно утвержденной градостроительной документации на смежных земельных участках, за исключением случаев, если обеспечивается расстояние не менее 50 метров от существующей до планируемой застройки.		
	Учет существующей и (или) перспективной застройки при определении местоположения объекта капитального строительства, за исключением случаев, если проектом межевания территории установлена линия отступа от красных линий в целях определения мест допустимого размещения зданий, строений, сооружений.			
		Размещение высотных доминантных объектов допускается в рамках обогащения силуэта квартала при условии формирования его единого архитектурно-художественного образа.		
	Местоположение объекта капитального строительства определяется с учетом обеспечения нормативной продолжительности инсоляции существующей и планируемой жилой застройки, непросматриваемости жилых помещений (комнат, кухонь) из окна в окно.			
	Объемно-пространственные, композиционные решения не должны противоречить функциональному назначению объекта капитального строительства.			
2. Требования к архитектурно-стилистическим характеристикам объектов капитального	Для создания архитектурно-градостроительного облика объектов капитального строительства могут применяться различные архитектурные стили при условии обеспечения стилевого единства окружающей застройки, достигаемого путем сочетания форм, материалов, цветового решения и характера размещения всех деталей и элементов здания.			Архитектурный стиль зданий и фасадные решения должны обеспечивать уникальность и узнаваемость объектов капитального

строительства.		строительства. Композиционные и архитектурно-художественные приемы, используемые при оформлении фасада, должны быть направлены на создание выразительного и своеобразного облика здания.
	Габариты, характер устройства и внешний вид элементов фасада должны обеспечивать композиционное единство форм, цветовых решений, фактурную совместимость отделочных материалов.	
	Внешний вид и композиционное расположение архитектурных и декоративных элементов фасада должны обеспечивать построенное на принципах завершенности, целостности и согласованности архитектурное решение, исключающее формирование фасада объекта капитального строительства с большим числом монотонно повторяющихся архитектурных деталей, либо с отсутствием декоративно пластических или цветовых элементов, представляющего однородную равномерную поверхность большого размера. Рекомендуется отдавать предпочтение более сложной в ритмическом отношении композиционной структуре фасадов.	
	Размещение входных групп и их элементов (ступени, пандусы, крыльца, входные группы с приямками в помещения цокольного, подвального этажей) не должно сокращать пешеходную часть тротуара и габариты примыкающих проездов до ширины менее нормативной, создавать препятствия пешеходному или транспортному движению.	Устройство выступающих тамбуров входных групп на фасадах, ориентированных на территории общего пользования, не допускается. <***>
	Характер членения витражного остекления, ограждения балконов и лоджий должен обеспечивать композиционное единство.	
	Не допускается облицовка фасадов объектов капитального строительства, приводящая к утрате архитектурно-декоративных элементов, обеспечивающих завершенное, целостное, согласованное архитектурное решение объекта капитального строительства.	
	Композиционные приемы и фасадные решения объемно-планировочных характеристик первых этажей объекта капитального строительства не должны противоречить архитектурному облику всего объекта капитального строительства.	Композиционные приемы и фасадные решения объемно-планировочных характеристик первых этажей объекта капитального строительства не должны противоречить архитектурному облику

		всего объекта капитального строительства и должны обеспечивать сохранение стилистических решений исторической среды в границах квартала.
	Минимальная высота нежилых помещений первого этажа (от уровня пола до уровня потолка) объекта капитального строительства, фасады которого ориентированы на элементы городской инфраструктуры (в том числе улицу, проспект, площадь, бульвар), за исключением улиц и дорог местного значения - 3,5 м. <***> Минимальная высота нежилых помещений первого этажа (от уровня пола до уровня потолка) объекта капитального строительства, фасады которого ориентированы на улицы и дороги местного значения - 3,0 м. <***> Минимальный процент остекления фасада нежилых помещений первого этажа, ориентированного на элементы городской инфраструктуры (в том числе улицу, проспект, площадь, бульвар), за исключением улиц и дорог местного значения - 50%. Минимальный процент остекления фасада нежилых помещений первого этажа, ориентированного на улицы и дороги местного значения - 30%.	Минимальная высота нежилых помещений первого этажа (от уровня пола до уровня потолка) объекта капитального строительства, фасады которого ориентированы на элементы городской инфраструктуры (в том числе улицу, проспект, площадь, бульвар), за исключением улиц и дорог местного значения - 3,7 м. <***> Максимальный процент остекления входной группы для первого этажа вдоль красной линии - 40 %.
3. Требования к цветовым решениям объектов капитального строительства.	При разработке цветовых решений фасадов необходимо: учитывать тип и цвет окружающей застройки; отдавать преимущество натуральным оттенкам и цветам; придерживаться принципов грамотной компоновки цветов, исходя из цветового решения квартала, микрорайона, района.	
4. Требования к отделочным и (или) строительным материалам, определяющие архитектурный облик объектов капитального строительства.	Необходимо предусматривать применение различных вариантов отделки фасадов. Технологические возможности должны позволять использование не менее двух типов отделочных материалов, отличающихся друг от друга фактурой, форматом.	
	Фасады, ориентированные на элементы городской инфраструктуры (в том числе улицу, проспект, площадь, бульвар), выполняются с применением натурального камня, штукатурки, облицовочного кирпича, облицовочных фасадных плит, стекла, керамики, металлических кассет.	Фасады выполняются с применением натурального камня, штукатурки, керамики.
	При отделке фасадов крепление плит, плитных материалов, панелей должно осуществляться методом скрытого монтажа.	

	Не допускается: использование в качестве отделочных материалов фасадов металлического и пластикового сайдинга, пластика, профилированных металлических листов, асбестоцементных листов, бетонных, пеногазобетонных блоков, шлакоблоков без оштукатуривания наружной версты, пленки (в том числе самоклеящейся), баннерной ткани, сотового поликарбоната, а также устройство вентилируемого фасада с открытыми системами крепления; окраска поверхностей, облицованных натуральным (природным) камнем; использование цветного остекления, не соответствующего цветовому решению объекта капитального строительства, окружающих объектов и элементов благоустройства.
	На территориях организаций всех форм собственности, имеющих ограниченный режим допуска, возможно использование любых отделочных материалов, за исключением фасадов, ориентированных на элементы городской инфраструктуры (в том числе улицу, проспект, площадь, бульвар).
	Облицовка цоколя здания должна быть выполнена из устойчивых к атмосферным явлениям, негигроскопичных, вандалостойких и визуально привлекательных материалов (например, природный камень, искусственный камень; облицовочный кирпич; панели из бетонных композитов).
	При облицовке фасадов исключить использование технологии оштукатуривания с последующей окраской фасадными красками. При использовании технологии оштукатуривания должна применяться декоративная штукатурка, окрашенная в массе. В отделке фасадов первых этажей не допускается применение керамогранита с видимым креплением. При устройстве декоративных элементов здания предусматривать их выполнение из долговечных и прочных материалов (например, стеклофибробетон, гипс).
5. Требования к размещению технического и инженерного оборудования на фасадах и кровлях объектов капитального строительства.	Техническое и инженерное оборудование (антенны, наружные блоки вентиляции, вентиляционные трубы, элементы систем газоснабжения) допускается располагать на кровле, камеры наружного наблюдения - с учетом системы композиционных осей фасадов. Не допускается: размещение технического и инженерного оборудования на архитектурных элементах и деталях декора, порталах, козырьках, пилонах, консолях, фасадах с отделкой в виде настенной росписи, мозаичного панно, сграффито и иных видов монументального искусства; наружная открытая прокладка по фасаду подводящих сетей и других коммуникаций, прокладка сетей с нарушением пластики фасадов; размещение на высоте менее 2,5 м от уровня земли или крыльца технического и инженерного оборудования, выступающего от плоскости фасада более чем на 20 см.
	При строительстве объектов капитального строительства: объемно-пластическое решение фасадов должно предусматривать скрытое размещение кабелей, водосточных труб, за исключением случаев, если водосточные трубы являются необходимыми элементами фасадов, элементов систем газо-, тепло-, водоснабжения; при размещении наружных блоков систем кондиционирования на просматриваемых с территорий общего пользования фасадах необходимо применять защитные декоративные решетки, выполненные с учетом архитектурного решения объекта капитального строительства.

	При реконструкции объектов капитального строительства: размещение технологического и инженерного оборудования должно обеспечивать сохранность отделки фасадов либо ее восстановление; при открытой прокладке кабелей, элементов систем газо-, тепло-, водоснабжения необходимо располагать их в декоративных коробах, выполненных в цвете фасада, длина которых и их количество на фасаде должны быть минимально возможными, трассировка осуществляется горизонтально, вертикально или параллельно кромке стены.
	При реконструкции объектов капитального строительства: при размещении наружных блоков систем кондиционирования на просматриваемых с территорий общего пользования фасадах необходимо применять защитные декоративные решетки, выполненные с учетом архитектурного решения объекта капитального строительства.
6. Требования к подсветке фасадов объектов капитального строительства.	При разработке архитектурных решений должно быть предусмотрено выполнение работ по архитектурно-художественному освещению фасадов, визуально воспринимаемых со стороны магистральных улиц и дорог общегородского и районного значений, набережной.
	Главными принципами архитектурной подсветки фасадов зданий являются определение основных архитектурно-художественных особенностей и эстетическая выразительность фасадов.
	Приборы архитектурной подсветки должны быть компактных размеров и гармонично смотреться на фасаде здания.
	Световое оформление входных групп, витрин, средств информационного оформления и наружной рекламы, знаков адресации должно осуществляться в комплексе с оформлением всего фасада здания, не разбивая фасад на составляющие части.
	Архитектурное освещение фасадов не должно приводить к нарушению восприятия пропорций и иных визуальных характеристик здания, строения, сооружения; нарушать нормативы освещенности окон жилых зданий, палат лечебных учреждений, палат и спальных комнат объектов социального обеспечения, ослеплять участников дорожного движения.

Примечание:

1) <*> - градостроительные регламенты применяются с учетом положений статьи 10 раздела I.

2) <**> - виды разрешенного использования земельных участков и объектов капитального строительства, которые не могут быть выбраны в качестве основных видов при расположении земельных участков и объектов капитального строительства в границах охранной зоны объекта культурного наследия и зоны регулирования застройки и хозяйственной деятельности объекта культурного наследия.

3) <***> - требования данного пункта не распространяются на реконструируемые и реставрируемые объекты капитального строительства.

Ароян Лариса Николаевна

Передача координат третьим лицам запрещена
Накопление координат и высот ГГС запрещается
(см. Инструкцию СТГМ-90, п.68).

УПРАВЛЕНИЕ ФЕДЕРАЛЬНОЙ СЛУЖБЫ ГОСУДАРСТВЕННОЙ РЕГИСТРАЦИИ, КАДАСТРА И КАРТОГРАФИИ ПО ТЮМЕНСКОЙ ОБЛАСТИ

ВЫПИСКА КООРДИНАТ ПУНКТОВ ГОСУДАРСТВЕННОЙ ГЕОДЕЗИЧЕСКОЙ СЕТИ

Из каталога координат и высот пунктов АБС
Система координат МСК ТО Балтийская система высот 1977 г.

№№ по каталогу	Название пунктов, типы знака и центра	Класс	Координаты абсцисса (x) ордината (y) в метрах	Высота над уровнем моря (м)	Дирекционные углы ° ′ ″	Дирекционные углы ОРП	Длины сторон (м)
1	2	3	4	5	6	7	8
16	г. Ишим (ISIM), номер зоны МСК № 3	СГС-1	219 940,81	104,276			
			3 513 441,55				
Из каталога геодезических пунктов на Ишимский муниципальный район Зона 3-я Система координат МСК-ТО Балтийская система высот 1977 г.							
5	Разъезд № 35, пир., тип центра 1, 5.0 м	3	241 124,61	116,555			
			3 476 387,38				
57	Высоцкая, сигн., тип центра 2 оп, 28.8 м	2	255 968,19	127,257			
			3 523 904,67				
108	Чудовский Бугор, сигн., тип центра 44 оп., 24.8 м	2	213 085,96	100,025			
			3 501 395,34				
162	Тадженский, сигн., тип центра 1, 21.5 м	3	202 025,30	140,089			
			3 533 523,83				

Начальник отдела землеустройства, мониторинга земель и кадастровой оценки объектов недвижимости А.В. Дашкевич

13.05.2020

Имамутдинова Дария Анваровна
(3452) 35-37-12

ПУБЛИЧНО-ПРАВОВАЯ КОМПАНИЯ
«РОСКАДАСТР»
(ППК «Роскадастр»)

Орликов пер., д. 10, стр. 1, Москва, 107078
тел. +7 (495) 587-80-80
e-mail: ros@kadastr.ru, http://www.kadastr.ru
ОГРН 1227700700633
ИНН/КПП 7708410783/770801001

Ароян Л.Н.

terraplus102006@mail.ru

01.07.2025	№	170-18002/2025-В	

На № от

О направлении материала на основании заявления от 26.06.2025 № 170-18002/2025Уважаемая Лариса Николаевна!ППК «Роскадастр» в соответствии с договором о предоставлении пространственных данных и материалов, не являющихся объектами авторского права, содержащихся в федеральном фонде пространственных данных, заключенным согласно заявлению о предоставлении пространственных данных и материалов, содержащихся в государственном фонде пространственных данных (регистрационный № 170-18002/2025 от 26.06.2025), предоставляет цифровые ортофотопланы открытого опубликования масштаба 1:2 000 (3) в формате (*TIFF).Указанные материалы размещены на сетевом ресурсе ППК «Роскадастр» по адресу: https://portal.fppd.cgkipd.ru/content/ffpddownload/~X003qПароль: 6g5i78tgОбращаем внимание, что скачивание материалов будет доступно в течение 10 рабочих дней с даты направления настоящего письма.Акт приема-передачи пространственных данных и материалов просим подписать усиленной квалифицированной электронной подписью в личном кабинете федерального портала пространственных данных по адресу: https://lk.fppd.cgkipd.ru/.Приложения: Пространственные данные и материалы в электронном виде;Акт приема-передачи пространственных данных и материалов в электронном виде.И.о. начальника отдела предоставления пространственных данных Управления ведения ФФПД и предоставления простр